



**А Д М И Н И С Т Р А Ц И Я
Г О Р О Д С К О Г О О К Р У Г А Ш Ё Л К О В О**

П О С Т А Н О В Л Е Н И Е

от 23.12.2021 № 3695
г. Щёлково, Московская область

Об утверждении типовых форм документов, используемых при осуществлении муниципального земельного контроля на территории городского округа Щёлково Московской области

В соответствии со статьёй 17.1 Федерального закона от 06.10.2003 № 131-ФЗ «Об общих принципах организации местного самоуправления в Российской Федерации», статьёй 21 Федерального закона от 31.07.2020 № 248-ФЗ «О государственном контроле (надзоре) и муниципальном контроле в Российской Федерации», Положением о муниципальном земельном контроле на территории городского округа Щёлково Московской области, утвержденным решением Совета депутатов городского округа Щёлково Московской области от 29.09.2021 № 278/34-67-НПА, Администрация городского округа Щёлково постановляет:

1. Утвердить типовые формы документов, используемых при осуществлении муниципального земельного контроля на территории городского округа Щёлково Московской области.

2. Настоящее постановление подлежит опубликованию в газете «Время» и размещению на официальном сайте Администрации городского округа Щёлково.

3. Назначить ответственным за исполнение настоящего постановления начальника Управления земельных отношений Администрации городского округа Щёлково Павлову В.Е.

4. Контроль за выполнением настоящего постановления возложить на заместителя Главы Администрации городского округа Щёлково Суслину Е.В.

Глава
городского округа Щёлково



Утверждена
 постановлением Администрации
 городского округа Щёлково
 от 23.12.2021 № 3695



**ФОРМА ПРОВЕРОЧНОГО ЛИСТА
 (СПИСКА КОНТРОЛЬНЫХ ВОПРОСОВ), ПРИМЕНЯЕМОГО
 ПРИ ОСУЩЕСТВЛЕНИИ АДМИНИСТРАЦИЕЙ ГОРОДСКОГО ОКРУГА ЩЁЛКОВО
 МУНИЦИПАЛЬНОГО ЗЕМЕЛЬНОГО КОНТРОЛЯ**
 Отдел муниципального земельного контроля Управления земельных отношений
 Администрации городского округа Щёлково

 (наименование органа муниципального контроля)
МУНИЦИПАЛЬНЫЙ ЗЕМЕЛЬНЫЙ КОНТРОЛЬ

 (вид муниципального контроля)

Проверочный лист (список контрольных вопросов), применяемый
 при осуществлении Администрацией городского округа Щёлково
 муниципального земельного контроля

1. Объект контроля _____
 (земельный участок - кадастровый номер, площадь, категория
 земель, вид разрешенного использования)
2. Наименование контролируемого лица _____
3. Место проведения _____
 (вид КНМ)

 (адрес)
4. Реквизиты решения о проведении _____ контролируемого лица
 (вид КНМ)

 (номер, дата решения о проведении КНМ контролируемого лица)
5. Учетный номер КНМ и дата присвоения учетного номера проверки в едином
 реестре проверок _____
 (указывается учетный номер КНМ и дата его присвоения в едином реестре проверок)
6. Форма проверочного листа утверждена постановлением от _____
 № _____
7. Должность, фамилия и инициалы должностного лица Администрации, проводящего КНМ и
 заполняющего проверочный лист _____
8. Перечень вопросов, отражающих содержание обязательных требований, ответы на которые
 однозначно свидетельствуют о соблюдении или несоблюдении контролируемым лицом
 обязательных требований, составляющих предмет КНМ.
 Перечень вопросов относится к виду разрешенного использования: земли сельскохозяйственного
 назначения.

№ п/п	Вопросы, отражающие содержание обязательных требований	Реквизиты нормативных правовых актов, с указанием их структурных единиц, которыми установлены обязательные требования	Ответы на вопросы			Описание
			Да	Нет	Не применяется	
1	Земельный участок имеет обозначение на местности (забор, колышки, строительная лента и др.)	Статья 42 Земельного кодекса Российской Федерации				
2	Местоположение ограждения земельного участка визуально соответствует данным о границах, внесенных в ЕГРН	Пункт 1 статьи 25, Пункт 1 статьи 26 Пункт 3 статьи 6 Земельного кодекса Российской Федерации				
3	В результате привлечения экспертов при проведении проверки границ земельного участка нарушения не выявлено	Пункт 1 статьи 25, Пункт 1 статьи 26 Пункт 3 статьи 6 Земельного кодекса Российской Федерации				
4	В результате привлечения экспертов установлено, что площадь земельного участка соответствует площади, указанной в правоустанавливающем/правоудостоверяющем документе	Пункт 1 статьи 25, Пункт 1 статьи 26 Пункт 3 статьи 6 Земельного кодекса Российской Федерации				
5	Проверяемое лицо предоставило документ, подтверждающий законность использования, на том или ином виде права, всей занимаемой территории (в случае если такие документы не возможно получить путем информационного взаимодействия)	Пункт 1 статьи 25, Пункт 1 статьи 26 Пункт 3 статьи 6 Земельного кодекса Российской Федерации				
6	На земельном участке отсутствует борщевик Сосновского или признаки его произрастания	Пункт 2 статьи 7, Статья 42 Земельного кодекса Российской Федерации				
7	На земельном участке проводятся мероприятия по удалению борщевика Сосновского	Пункт 2 статьи 7, Статья 42 Земельного кодекса Российской Федерации				
8	На земельном участке отсутствуют признаки несанкционированной свалки (площадь указанных территорий составляет более 10 кв. метров, объем размещения отходов производства и потребления на указанных территориях и составляет более 5 куб.	Пункт 2 статьи 7, Статья 42 Земельного кодекса Российской Федерации				

	метров)					
9	Объекты, расположенные на земельном участке, визуально расположены в установленных в ЕГРН границах земельного участка	<u>Пункт 1 статьи 25, Пункт 1 статьи 26</u> <u>Пункт 3 статьи 6</u> Земельного кодекса Российской Федерации				
10	В результате привлечения экспертов выявлено, что объекты на земельном участке расположены в установленных в ЕГРН границах	<u>Пункт 1 статьи 25, Пункт 1 статьи 26</u> <u>Пункт 3 статьи 6</u> Земельного кодекса Российской Федерации				
11	Объекты (здания, сооружения или др. строения), расположенные или возводимые на з.у. используются в соответствии с видом разрешенного использования	<u>Статья 42</u> Земельного кодекса Российской Федерации				
12	Имеются признаки выращивания с/х культур (вспахана земля, готова к посеву, имеются всходы или следы уборки)	<u>Пункт 2 статьи 7, Статья 42</u> Земельного кодекса Российской Федерации				
13	Отсутствует снятие плодородного слоя почвы, земляные работы (разрытие почвы, каналы и котлованы, строительная техника)	<u>Пункт 1 статьи 13, Пункт 5 статьи 13</u> Земельного кодекса Российской Федерации				
14	Отсутствуют признаки неиспользования почвы (залесенность, закустаренность, участок зарастает сорными травами)	<u>Пункт 2 статьи 7, Статья 42</u> Земельного кодекса Российской Федерации				
15	Производится засыпка ровов, траншей, ям, впадин, провалов грунта	<u>Пункт 5 статьи 13</u> Земельного кодекса Российской Федерации				
16	Производится кротование почвы, прерывистое бороздование, задернение почвы	<u>Пункт 5 статьи 13</u> Земельного кодекса Российской Федерации				
17	При проведении проверки использования земельного участка не по целевому назначению не выявлено	<u>Пункт 2 статьи 7, Статья 42</u> Земельного кодекса Российской Федерации				
18	При проведении проверки порчи земельного участка не выявлено	<u>Статья 42</u> Земельного кодекса Российской Федерации				
19	При проведении проверки неиспользования земельного участка не выявлено	<u>Пункт 2 статьи 7, Статья 42</u> Земельного кодекса Российской Федерации				
20	При проведении проверки невыполнения или несвоевременного	<u>Пункт 5 статьи 13</u> Земельного кодекса Российской Федерации				

	выполнения обязанностей по рекультивации земель не выявлено					
21	При проведении проверки невыполнения установленных требований и обязательных мероприятий по улучшению, защите земель и охране почв от ветровой, водной эрозии и предотвращению других процессов и иного негативного воздействия на окружающую среду, ухудшающих качественное состояние земель не выявлено	<u>Подпункт 2 пункта 2 статьи 13</u> Земельного кодекса Российской Федерации				
22	Техника, расположенная на земельном участке, имеет с/х назначение (тракторы, поливочные машины, комбайны, с/х комплексы)	<u>Статья 42</u> Земельного кодекса Российской Федерации				

" _____ " _____ 20__ г.
(указывается дата заполнения проверочного листа)

(должность лица, заполнившего проверочный)

(подпись)

(фамилия, имя, отчество (при наличии) лица, заполнившего проверочный лист)

Утверждена
постановлением Администрации
городского округа Щёлково
от 23.12.2021 № 3695

QR-код

ФОРМА ПРОВЕРОЧНОГО ЛИСТА
(СПИСКА КОНТРОЛЬНЫХ ВОПРОСОВ), ПРИМЕНЯЕМОГО
ПРИ ОСУЩЕСТВЛЕНИИ АДМИНИСТРАЦИЕЙ ГОРОДСКОГО ОКРУГА ЩЁЛКОВО
МУНИЦИПАЛЬНОГО ЗЕМЕЛЬНОГО КОНТРОЛЯ
Отдел муниципального земельного контроля Управления земельных отношений
Администрации городского округа Щёлково
(наименование органа муниципального контроля)

МУНИЦИПАЛЬНЫЙ ЗЕМЕЛЬНЫЙ КОНТРОЛЬ
(вид муниципального контроля)

Проверочный лист (список контрольных вопросов), применяемый
при осуществлении Администрацией городского округа Щёлково
муниципального земельного контроля

1. Объект контроля _____
(земельный участок - кадастровый номер, площадь, категория
земель, вид разрешенного использования)
2. Наименование контролируемого лица _____
3. Место проведения _____
(вид КНМ)

(адрес)
4. Реквизиты решения о проведении _____ контролируемого лица
(вид КНМ)

(номер, дата решения о проведении КНМ контролируемого лица)
5. Учетный номер КНМ и дата присвоения учетного номера проверки в едином
реестре проверок _____
(указывается учетный номер КНМ и дата его присвоения в едином реестре проверок)
6. Форма проверочного листа утверждена постановлением от _____
№ _____
7. Должность, фамилия и инициалы должностного лица Администрации, проводящего КНМ и
заполняющего проверочный лист _____
8. Перечень вопросов, отражающих содержание обязательных требований, ответы на которые
однозначно свидетельствуют о соблюдении или несоблюдении контролируемым лицом
обязательных требований, составляющих предмет КНМ.
Перечень вопросов относится к виду разрешенного использования: жилая застройка.

N п/п	Вопросы, отражающие содержание обязательных требований	Реквизиты нормативных правовых актов, с указанием их структурных единиц, которыми установлены обязательные требования	Ответы на вопросы			Описание
			Да	Нет	Не применяется	
1	Земельный участок имеет обозначение на местности (забор, колышки, строительная лента и др.)	<u>Статья 42</u> Земельного кодекса Российской Федерации				
2	Местоположение ограждения земельного участка визуально соответствует данным о границах, внесенных в ЕГРН	<u>Пункт 1 статьи 25, Пункт 1 статьи 26 Пункт 3 статьи 6</u> Земельного кодекса Российской Федерации				
3	В результате привлечения экспертов при проведении проверки границ земельного участка нарушения не выявлено	<u>Пункт 1 статьи 25, Пункт 1 статьи 26 Пункт 3 статьи 6</u> Земельного кодекса Российской Федерации				
4	В результате привлечения экспертов установлено, что площадь земельного участка соответствует площади, указанной в правоустанавливающем/ правоудостоверяющем документе	<u>Пункт 1 статьи 25, Пункт 1 статьи 26 Пункт 3 статьи 6</u> Земельного кодекса Российской Федерации				
5	Проверяемое лицо предоставило документ, подтверждающий законность использования, на том или ином виде права, всей занимаемой территории (в случае если такие документы не возможно получить путем информационного взаимодействия)	<u>Пункт 1 статьи 25, Пункт 1 статьи 26 Пункт 3 статьи 6</u> Земельного кодекса Российской Федерации				
6	На земельном участке отсутствует борщевик Сосновского или признаки его произрастания	<u>Пункт 2 статьи 7, Статья 42</u> Земельного кодекса Российской Федерации				
7	На земельном участке проводятся мероприятия по удалению борщевика Сосновского	<u>Пункт 2 статьи 7, Статья 42</u> Земельного кодекса Российской Федерации				
8	На земельном участке отсутствуют признаки несанкционированной свалки (площадь указанных территорий составляет более 10 кв. метров; объем размещения отходов производства и потребления на указанных территориях и составляет более 5 куб. метров)	<u>Пункт 2 статьи 7, Статья 42</u> Земельного кодекса Российской Федерации				

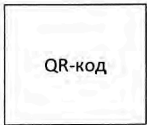
9	Объекты, расположенные на земельном участке, визуально расположены в установленных в ЕГРН границах земельного участка	<u>Пункт 1 статьи 25, Пункт 1 статьи 26</u> <u>Пункт 3 статьи 6</u> Земельного кодекса Российской Федерации				
10	В результате привлечения экспертов выявлено, что объекты на земельном участке расположены в установленных в ЕГРН границах	<u>Пункт 1 статьи 25, Пункт 1 статьи 26</u> <u>Пункт 3 статьи 6</u> Земельного кодекса Российской Федерации				
11	Объекты (здания, сооружения или др. строения), расположенные или возводимые на з.у. используются в соответствии с видом разрешенного использования	<u>Статья 42</u> Земельного кодекса Российской Федерации				
12	Земельный участок используется для жилой застройки (детские площадки, автостоянки и др.)	<u>Пункт 2 статьи 7, Статья 42</u> Земельного кодекса Российской Федерации				
13	Земельный участок не используется для иных целей (свалки, АЗС и др.)	<u>Пункт 2 статьи 7, Статья 42</u> Земельного кодекса Российской Федерации				
14	Отсутствуют признаки неиспользования земельного участка (залесенность, закустаренность, участок зарастает сорными травами)	<u>Пункт 2 статьи 7, Статья 42</u> Земельного кодекса Российской Федерации				
15	Отсутствуют рвы, траншеи, провалы грунта, снятый плодородный слой почвы	<u>Пункт 5 статьи 13</u> Земельного кодекса Российской Федерации				
16	При проведении проверки использования земельного участка не по целевому назначению не выявлено	<u>Пункт 2 статьи 7, Статья 42</u> Земельного кодекса Российской Федерации				
17	При проведении проверки неиспользования земельного участка, предназначенного для жилищного или иного строительства не выявлено	<u>Пункт 2 статьи 7, Статья 42</u> Земельного кодекса Российской Федерации				
18	При проведении проверки невыполнения или несвоевременного выполнения обязанностей по приведению земель в состояние, пригодное для использования по целевому назначению не выявлено	<u>Статья 42, Пункт 5 статьи 13</u> Земельного кодекса Российской Федерации				

(должность лица, заполнившего проверочный)

(подпись)

(фамилия, имя, отчество (при наличии) лица, заполнившего проверочный лист)

Утверждена
 постановлением Администрации
 городского округа Щёлково
 от 23.12.2021 № 3695



ФОРМА ПРОВЕРОЧНОГО ЛИСТА
 (СПИСКА КОНТРОЛЬНЫХ ВОПРОСОВ), ПРИМЕНЯЕМОГО
 ПРИ ОСУЩЕСТВЛЕНИИ АДМИНИСТРАЦИЕЙ ГОРОДСКОГО ОКРУГА ЩЁЛКОВО
 МУНИЦИПАЛЬНОГО ЗЕМЕЛЬНОГО КОНТРОЛЯ
 Отдел муниципального земельного контроля Управления земельных отношений
 Администрации городского округа Щёлково

МУНИЦИПАЛЬНЫЙ ЗЕМЕЛЬНЫЙ КОНТРОЛЬ
 (вид муниципального контроля)

Проверочный лист (список контрольных вопросов), применяемый
 при осуществлении Администрацией городского округа Щёлково
 муниципального земельного контроля

1. Объект контроля _____
 (земельный участок - кадастровый номер, площадь, категория
 земель, вид разрешенного использования)
2. Наименование контролируемого лица _____
3. Место проведения _____
 (вид КНМ)

 (адрес)
4. Реквизиты решения о проведении _____ контролируемого лица
 (вид КНМ)

 (номер, дата решения о проведении КНМ контролируемого лица)
5. Учетный номер КНМ и дата присвоения учетного номера проверки в едином
 реестре проверок _____
 (указывается учетный номер КНМ и дата его присвоения в едином реестре проверок)
6. Форма проверочного листа утверждена постановлением от _____
 № _____
7. Должность, фамилия и инициалы должностного лица Администрации, проводящего КНМ и
 заполняющего проверочный лист _____
8. Перечень вопросов, отражающих содержание обязательных требований, ответы на которые
 однозначно свидетельствуют о соблюдении или несоблюдении контролируемым лицом
 обязательных требований, составляющих предмет КНМ.
 Перечень вопросов относится к виду разрешенного использования: общественное использование
 ОКС.

N п/п	Вопросы, отражающие содержание обязательных требований	Реквизиты нормативных правовых актов, с указанием их структурных единиц, которыми установлены обязательные требования	Ответы на вопросы			Описание
			Да	Нет	Не применяется	
1	Земельный участок имеет обозначение на местности (забор, колышки, строительная лента и др.)	Статья 42 Земельного кодекса Российской Федерации				
2	Местоположение ограждения земельного участка визуально соответствует данным о границах, внесенных в ЕГРН	Пункт 1 статьи 25, Пункт 1 статьи 26 Пункт 3 статьи 6 Земельного кодекса Российской Федерации				
3	В результате привлечения экспертов при проведении проверки границ земельного участка нарушения не выявлено	Пункт 1 статьи 25, Пункт 1 статьи 26 Пункт 3 статьи 6 Земельного кодекса Российской Федерации				
4	В результате привлечения экспертов установлено, что площадь земельного участка соответствует площади, указанной в правоустанавливающем/ правоудостоверяющем документе	Пункт 1 статьи 25, Пункт 1 статьи 26 Пункт 3 статьи 6 Земельного кодекса Российской Федерации				
5	Проверяемое лицо предоставило документ, подтверждающий законность использования, на том или ином виде права, всей занимаемой территории (в случае если такие документы не возможно получить путем информационного взаимодействия)	Пункт 1 статьи 25, Пункт 1 статьи 26 Пункт 3 статьи 6 Земельного кодекса Российской Федерации				
6	На земельном участке отсутствует борщевик Сосновского или признаки его произрастания	Пункт 2 статьи 7, Статья 42 Земельного кодекса Российской Федерации				
7	На земельном участке проводятся мероприятия по удалению борщевика Сосновского	Пункт 2 статьи 7, Статья 42 Земельного кодекса Российской Федерации				
8	На земельном участке отсутствуют признаки несанкционированной свалки (площадь указанных территорий составляет более 10 кв. метров; объем размещения отходов производства и потребления на указанных территориях и	Пункт 2 статьи 7, Статья 42 Земельного кодекса Российской Федерации				

проверочного листа)

(должность лица,
заполнившего проверочный)

(подпись)

(фамилия, имя, отчество (при наличии) лица,
заполнившего проверочный лист)

	составляет более 5 куб. метров)				
9	Объекты, расположенные на земельном участке, визуально расположены в установленных в ЕГРН границах земельного участка	<u>Пункт 1 статьи 25, Пункт 1 статьи 26</u> <u>Пункт 3 статьи 6</u> Земельного кодекса Российской Федерации			
10	В результате привлечения экспертов выявлено, что объекты на земельном участке расположены в установленных в ЕГРН границах	<u>Пункт 1 статьи 25, Пункт 1 статьи 26</u> <u>Пункт 3 статьи 6</u> Земельного кодекса Российской Федерации			
11	Объекты (здания, сооружения или др. строения), расположенные или возводимые на з.у. используются в соответствии с видом разрешенного использования	<u>Статья 42</u> Земельного кодекса Российской Федерации			
12	Земельный участок используется для общественных нужд (ателье, больницы, школы и др.)	<u>Пункт 2 статьи 7, Статья 42</u> Земельного кодекса Российской Федерации			
13	Земельный участок не используется для иных целей (свалки, АЗС и др.)	<u>Пункт 2 статьи 7, Статья 42</u> Земельного кодекса Российской Федерации			
14	Отсутствуют рвы, траншеи, провалы грунта, снятый плодородный слой почвы	<u>Пункт 5 статьи 13</u> Земельного кодекса Российской Федерации			
15	Отсутствуют признаки неиспользования земельного участка (залесенность, заустаренность, участок зарастает сорными травами)	<u>Пункт 2 статьи 7, Статья 42</u> Земельного кодекса Российской Федерации			
16	При проведении проверки использования земельного участка не по целевому назначению не выявлено	<u>Пункт 2 статьи 7, Статья 42</u> Земельного кодекса Российской Федерации			
17	При проведении проверки неиспользования земельного участка, предназначенного для общественного использования не выявлено	<u>Пункт 2 статьи 7, Статья 42</u> Земельного кодекса Российской Федерации			
18	При проведении проверки невыполнения или несвоевременного выполнения обязанностей по приведению земель в состояние, пригодное для использования по целевому назначению не выявлено	<u>Статья 42, Пункт 5 статьи 13</u> Земельного кодекса Российской Федерации			

Утверждена
 постановлением Администрации
 городского округа Щёлково
 от 23.12.2021 № 3695

QR-код

ФОРМА ПРОВЕРОЧНОГО ЛИСТА
 (СПИСКА КОНТРОЛЬНЫХ ВОПРОСОВ), ПРИМЕНЯЕМОГО
 ПРИ ОСУЩЕСТВЛЕНИИ АДМИНИСТРАЦИЕЙ ГОРОДСКОГО ОКРУГА ЩЁЛКОВО
 МУНИЦИПАЛЬНОГО ЗЕМЕЛЬНОГО КОНТРОЛЯ

Отдел муниципального земельного контроля Управления земельных отношений
 Администрации городского округа Щёлково
 (наименование органа муниципального контроля)

МУНИЦИПАЛЬНЫЙ ЗЕМЕЛЬНЫЙ КОНТРОЛЬ
 (вид муниципального контроля)

Проверочный лист (список контрольных вопросов), применяемый
 при осуществлении Администрацией городского округа Щёлково
 муниципального земельного контроля

1. Объект контроля _____
 (земельный участок - кадастровый номер, площадь, категория
 земель, вид разрешенного использования)
2. Наименование контролируемого лица _____
3. Место проведения _____
 (вид КНМ)

 (адрес)
4. Реквизиты решения о проведении _____ контролируемого лица
 (вид КНМ)

 (номер, дата решения о проведении КНМ контролируемого лица)
5. Учетный номер КНМ и дата присвоения учетного номера проверки в едином
 реестре проверок _____
 (указывается учетный номер КНМ и дата его присвоения в едином реестре проверок)
6. Форма проверочного листа утверждена постановлением от _____
 № _____
7. Должность, фамилия и инициалы должностного лица Администрации, проводящего КНМ и
 заполняющего проверочный лист _____
8. Перечень вопросов, отражающих содержание обязательных требований, ответы на которые
 однозначно свидетельствуют о соблюдении или несоблюдении контролируемым лицом
 обязательных требований, составляющих предмет КНМ.
 Перечень вопросов относится к виду разрешенного использования: предпринимательство.

N п/п	Вопросы, отражающие содержание обязательных требований	Реквизиты нормативных правовых актов, с указанием их структурных единиц, которыми установлены обязательные требования	Ответы на вопросы			Описание
			Да	Нет	Не применяется	
1	Земельный участок имеет обозначение на местности (забор, колышки, строительная лента и др.)	Статья 42 Земельного кодекса Российской Федерации				
2	Местоположение ограждения земельного участка визуально соответствует данным о границах, внесенных в ЕГРН	Пункт 1 статьи 25, Пункт 1 статьи 26 Пункт 3 статьи 6 Земельного кодекса Российской Федерации				
3	В результате привлечения экспертов при проведении проверки границ земельного участка нарушения не выявлено	Пункт 1 статьи 25, Пункт 1 статьи 26 Пункт 3 статьи 6 Земельного кодекса Российской Федерации				
4	В результате привлечения экспертов установлено, что площадь земельного участка соответствует площади, указанной в правоустанавливающем/ правоудостоверяющем документе	Пункт 1 статьи 25, Пункт 1 статьи 26 Пункт 3 статьи 6 Земельного кодекса Российской Федерации				
5	Проверяемое лицо предоставило документ, подтверждающий законность использования, на том или ином виде права, всей занимаемой территории (в случае если такие документы не возможно получить путем информационного взаимодействия)	Пункт 1 статьи 25, Пункт 1 статьи 26 Пункт 3 статьи 6 Земельного кодекса Российской Федерации				
6	На земельном участке отсутствует борщевик Сосновского или признаки его произрастания	Пункт 2 статьи 7, Статья 42 Земельного кодекса Российской				
7	На земельном участке проводятся мероприятия по удалению борщевика Сосновского	Пункт 2 статьи 7, Статья 42 Земельного кодекса Российской				
8	На земельном участке отсутствуют признаки несанкционированной свалки (площадь указанных территорий составляет более 10 кв. метров; объем размещения отходов производства и потребления на указанных территориях и составляет более 5 куб. метров)	Пункт 2 статьи 7, Статья 42 Земельного кодекса Российской				

9	Объекты, расположенные на земельном участке, визуально расположены в установленных в ЕГРН границах земельного участка	<u>Пункт 1 статьи 25, Пункт 1 статьи 26</u> <u>Пункт 3 статьи 6</u> Земельного кодекса Российской Федерации				
10	В результате привлечения экспертов выявлено, что объекты на земельном участке расположены в установленных в ЕГРН границах	<u>Пункт 1 статьи 25, Пункт 1 статьи 26</u> <u>Пункт 3 статьи 6</u> Земельного кодекса Российской Федерации				
11	Объекты (здания, сооружения или др. строения), расположенные или возводимые на з.у. используются в соответствии с видом разрешенного использования	<u>Статья 42</u> Земельного кодекса Российской Федерации				
12	Земельный участок используется для предпринимательства, извлечения прибыли	<u>Пункт 2 статьи 7, Статья 42</u> Земельного кодекса Российской Федерации				
13	Земельный участок не используется для иных целей (свалка, водоем)	<u>Пункт 2 статьи 7, Статья 42</u> Земельного кодекса Российской Федерации				
14	Отсутствуют рвы, траншеи, провалы грунта, снятый плодородный слой почвы	<u>Пункт 5 статьи 13</u> Земельного кодекса Российской Федерации				
15	Отсутствуют признаки неиспользования земельного участка (залесенность, закустаренность, участок зарастает сорными травами)	<u>Пункт 2 статьи 7, Статья 42</u> Земельного кодекса Российской Федерации				
16	При проведении проверки использования земельного участка не по целевому назначению не выявлено	<u>Пункт 2 статьи 7, Статья 42</u> Земельного кодекса Российской Федерации				
17	При проведении проверки неиспользования земельного участка, предназначенного для предпринимательства не выявлено	<u>Пункт 2 статьи 7, Статья 42</u> Земельного кодекса Российской Федерации				
18	При проведении проверки невыполнения или несвоевременного выполнения обязанностей по приведению земель в состояние, пригодное для использования по целевому назначению не выявлено	<u>Статья 42, Пункт 5 статьи 13</u> Земельного кодекса Российской Федерации				

(должность лица, заполнившего проверочный)

(подпись)

(фамилия, имя, отчество (при наличии) лица, заполнившего проверочный лист)

Утверждена
 постановлением Администрации
 городского округа Щёлково
 от 23.12.2021 № 3695



ФОРМА ПРОВЕРОЧНОГО ЛИСТА
 (СПИСКА КОНТРОЛЬНЫХ ВОПРОСОВ), ПРИМЕНЯЕМОГО
 ПРИ ОСУЩЕСТВЛЕНИИ АДМИНИСТРАЦИЕЙ ГОРОДСКОГО ОКРУГА ЩЁЛКОВО
 МУНИЦИПАЛЬНОГО ЗЕМЕЛЬНОГО КОНТРОЛЯ

Отдел муниципального земельного контроля Управления земельных отношений
 Администрации городского округа Щёлково
 (наименование органа муниципального контроля)

МУНИЦИПАЛЬНЫЙ ЗЕМЕЛЬНЫЙ КОНТРОЛЬ
 (вид муниципального контроля)

Проверочный лист (список контрольных вопросов), применяемый
 при осуществлении Администрацией городского округа Щёлково
 муниципального земельного контроля

1. Объект контроля _____
 (земельный участок - кадастровый номер, площадь, категория
 земель, вид разрешенного использования)
2. Наименование контролируемого лица _____
3. Место проведения _____
 (вид КНМ)

 (адрес)
4. Реквизиты решения о проведении _____ контролируемого лица
 (вид КНМ)

 (номер, дата решения о проведении КНМ контролируемого лица)
5. Учетный номер КНМ и дата присвоения учетного номера проверки в едином
 реестре проверок _____
 (указывается учетный номер КНМ и дата его присвоения в едином реестре проверок)
6. Форма проверочного листа утверждена постановлением от _____
 № _____
7. Должность, фамилия и инициалы должностного лица Администрации, проводящего КНМ и
 заполняющего проверочный лист _____
8. Перечень вопросов, отражающих содержание обязательных требований, ответы на которые
 однозначно свидетельствуют о соблюдении или несоблюдении контролируемым лицом
 обязательных требований, составляющих предмет КНМ.
 Перечень вопросов относится к виду разрешенного использования: отдых, рекреация.

N п/п	Вопросы, отражающие содержание обязательных требований	Реквизиты нормативных правовых актов, с указанием их структурных единиц, которыми установлены обязательные требования	Ответы на вопросы			Описание
			Да	Нет	Не применяется	
1	Земельный участок имеет обозначение на местности (забор, колышки, строительная лента и др.)	<u>Статья 42</u> Земельного кодекса Российской Федерации				
2	Местоположение ограждения земельного участка визуально соответствует данным о границах, внесенных в ЕГРН	<u>Пункт 1 статьи 25, Пункт 1 статьи 26</u> <u>Пункт 3 статьи 6</u> Земельного кодекса Российской Федерации				
3	В результате привлечения экспертов при проведении проверки границ земельного участка нарушения не выявлено	<u>Пункт 1 статьи 25, Пункт 1 статьи 26</u> <u>Пункт 3 статьи 6</u> Земельного кодекса Российской Федерации				
4	В результате привлечения экспертов установлено, что площадь земельного участка соответствует площади, указанной в правоустанавливающем/ правоудостоверяющем документе	<u>Пункт 1 статьи 25, Пункт 1 статьи 26</u> <u>Пункт 3 статьи 6</u> Земельного кодекса Российской Федерации				
5	Проверяемое лицо предоставило документ, подтверждающий законность использования, на том или ином виде права, всей занимаемой территории (в случае если такие документы не возможно получить путем информационного взаимодействия)	<u>Пункт 1 статьи 25, Пункт 1 статьи 26</u> <u>Пункт 3 статьи 6</u> Земельного кодекса Российской Федерации				
6	На земельном участке отсутствует борщевик Сосновского или признаки его произрастания	<u>Пункт 2 статьи 7, Статья 42</u> Земельного кодекса Российской Федерации				
7	На земельном участке проводятся мероприятия по удалению борщевика Сосновского	<u>Пункт 2 статьи 7, Статья 42</u> Земельного кодекса Российской Федерации				
8	На земельном участке отсутствуют признаки несанкционированной свалки (площадь указанных территорий составляет более 10 кв. метров; объем размещения отходов производства и потребления на указанных территориях и составляет более 5 куб. метров)	<u>Пункт 2 статьи 7, Статья 42</u> Земельного кодекса Российской Федерации				

9	Объекты, расположенные на земельном участке, визуально расположены в установленных в ЕГРН границах земельного участка	<u>Пункт 1 статьи 25, Пункт 1 статьи 26</u> <u>Пункт 3 статьи 6</u> Земельного кодекса Российской Федерации				
10	В результате привлечения экспертов выявлено, что объекты на земельном участке расположены в установленных в ЕГРН границах	<u>Пункт 1 статьи 25, Пункт 1 статьи 26</u> <u>Пункт 3 статьи 6</u> Земельного кодекса Российской Федерации				
11	Объекты (здания, сооружения или др. строения), расположенные или возводимые на з.у. используются в соответствии с видом разрешенного использования	<u>Статья 42</u> Земельного кодекса Российской Федерации				
12	Земельный участок используется для предпринимательства, извлечения прибыли	<u>Пункт 2 статьи 7, Статья 42</u> Земельного кодекса Российской Федерации				
13	Земельный участок не используется для иных целей (свалка, водоем)	<u>Пункт 2 статьи 7, Статья 42</u> Земельного кодекса Российской Федерации				
14	Отсутствуют рвы, траншеи, провалы грунта, снятый плодородный слой почвы	<u>Пункт 5 статьи 13</u> Земельного кодекса Российской Федерации				
15	Отсутствуют признаки неиспользования земельного участка (залесенность, закустаренность, участок зарастает сорными травами)	<u>Пункт 2 статьи 7, Статья 42</u> Земельного кодекса Российской Федерации				
16	При проведении проверки использования земельного участка не по целевому назначению не выявлено	<u>Пункт 2 статьи 7, Статья 42</u> Земельного кодекса Российской Федерации				
17	При проведении проверки неиспользования земельного участка, предназначенного для отдыха (рекреация) не выявлено	<u>Пункт 2 статьи 7, Статья 42</u> Земельного кодекса Российской Федерации				
18	При проведении проверки невыполнения или несвоевременного выполнения обязанностей по приведению земель в состояние, пригодное для использования по целевому назначению не выявлено	<u>Статья 42, Пункт 5 статьи 13</u> Земельного кодекса Российской Федерации				

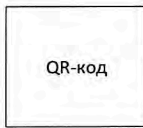
(должность лица, заполнившего проверочный)

(подпись)

(фамилия, имя, отчество (при наличии) лица, заполнившего проверочный лист)

" _____ " _____ 20__ г.
(указывается дата заполнения проверочного листа)

Утверждена
 постановлением Администрации
 городского округа Щёлково
 от 23.12.2021 № 3695



ФОРМА ПРОВЕРОЧНОГО ЛИСТА
 (СПИСКА КОНТРОЛЬНЫХ ВОПРОСОВ), ПРИМЕНЯЕМОГО
 ПРИ ОСУЩЕСТВЛЕНИИ АДМИНИСТРАЦИЕЙ ГОРОДСКОГО ОКРУГА ЩЁЛКОВО
 МУНИЦИПАЛЬНОГО ЗЕМЕЛЬНОГО КОНТРОЛЯ

Отдел муниципального земельного контроля Управления земельных отношений
 Администрации городского округа Щёлково
 (наименование органа муниципального контроля)

МУНИЦИПАЛЬНЫЙ ЗЕМЕЛЬНЫЙ КОНТРОЛЬ
 (вид муниципального контроля)

Проверочный лист (список контрольных вопросов), применяемый
 при осуществлении Администрацией городского округа Щёлково
 муниципального земельного контроля

1. Объект контроля _____
 (земельный участок - кадастровый номер, площадь, категория
 земель, вид разрешенного использования)
2. Наименование контролируемого лица _____
3. Место проведения _____
 (вид КНМ)

 (адрес)
4. Реквизиты решения о проведении _____ контролируемого лица
 (вид КНМ)

 (номер, дата решения о проведении КНМ контролируемого лица)
5. Учетный номер КНМ и дата присвоения учетного номера проверки в едином
 реестре проверок _____
 (указывается учетный номер КНМ и дата его присвоения в едином реестре проверок)
6. Форма проверочного листа утверждена постановлением от _____
 № _____
7. Должность, фамилия и инициалы должностного лица Администрации, проводящего КНМ и
 заполняющего проверочный лист _____
8. Перечень вопросов, отражающих содержание обязательных требований, ответы на которые
 однозначно свидетельствуют о соблюдении или несоблюдении контролируемым лицом
 обязательных требований, составляющих предмет КНМ.
 Перечень вопросов относится к виду разрешенного использования: производственная
 деятельность.

N п/п	Вопросы, отражающие содержание обязательных требований	Реквизиты нормативных правовых актов, с указанием их структурных единиц, которыми установлены обязательные требования	Ответы на вопросы			Описание
			Да	Нет	Не применяется	
1	Земельный участок имеет обозначение на местности (забор, колышки, строительная лента и др.)	<u>Статья 42</u> Земельного кодекса Российской Федерации				
2	Местоположение ограждения земельного участка визуально соответствует данным о границах, внесенных в ЕГРН	<u>Пункт 1 статьи 25, Пункт 1 статьи 26 Пункт 3 статьи 6</u> Земельного кодекса Российской Федерации				
3	В результате привлечения экспертов при проведении проверки границ земельного участка нарушения не выявлено	<u>Пункт 1 статьи 25, Пункт 1 статьи 26 Пункт 3 статьи 6</u> Земельного кодекса Российской Федерации				
4	В результате привлечения экспертов установлено, что площадь земельного участка соответствует площади, указанной в правоустанавливающем/ правоудостоверяющем документе	<u>Пункт 1 статьи 25, Пункт 1 статьи 26 Пункт 3 статьи 6</u> Земельного кодекса Российской Федерации				
5	Проверяемое лицо предоставило документ, подтверждающий законность использования, на том или ином виде права, всей занимаемой территории (в случае если такие документы не возможно получить путем информационного взаимодействия)	<u>Пункт 1 статьи 25, Пункт 1 статьи 26 Пункт 3 статьи 6</u> Земельного кодекса Российской Федерации				
6	На земельном участке отсутствует борщевик Сосновского или признаки его произрастания	<u>Пункт 2 статьи 7, Статья 42</u> Земельного кодекса Российской Федерации				
7	На земельном участке проводятся мероприятия по удалению борщевика Сосновского	<u>Пункт 2 статьи 7, Статья 42</u> Земельного кодекса Российской Федерации				
8	На земельном участке отсутствуют признаки несанкционированной свалки (площадь указанных территорий составляет более 10 кв. метров; объем размещения отходов производства и потребления на указанных территориях и составляет более 5 куб.	<u>Пункт 2 статьи 7, Статья 42</u> Земельного кодекса Российской Федерации				

	метров)				
9	Объекты, расположенные на земельном участке, визуально расположены в установленных в ЕГРН границах земельного участка	<u>Пункт 1 статьи 25, Пункт 1 статьи 26</u> <u>Пункт 3 статьи 6</u> Земельного кодекса Российской Федерации			
10	В результате привлечения экспертов выявлено, что объекты на земельном участке расположены в установленных в ЕГРН границах	<u>Пункт 1 статьи 25, Пункт 1 статьи 26</u> <u>Пункт 3 статьи 6</u> Земельного кодекса Российской Федерации			
11	Объекты (здания, сооружения или др. строения), расположенные или возводимые на з.у. используются в соответствии с видом разрешенного использования	<u>Статья 42</u> Земельного кодекса Российской Федерации			
12	Земельный участок используется для производственной деятельности (карьеры, отвалы)	<u>Пункт 2 статьи 7, Статья 42</u> Земельного кодекса Российской Федерации			
13	Земельный участок не используется для иных целей (АЗС, торговый центр)	<u>Пункт 2 статьи 7, Статья 42</u> Земельного кодекса Российской Федерации			
14	Отсутствуют рвы, траншеи, провалы грунта, снятый плодородный слой почвы	<u>Пункт 5 статьи 13</u> Земельного кодекса Российской Федерации			
15	Отсутствуют признаки неиспользования земельного участка (залесенность, закустаренность, участок зарастает сорными травами)	<u>Пункт 2 статьи 7, Статья 42</u> Земельного кодекса Российской Федерации			
16	При проведении проверки использования земельного участка не по целевому назначению не выявлено	<u>Пункт 2 статьи 7, Статья 42</u> Земельного кодекса Российской Федерации			
17	При проведении проверки неиспользования земельного участка, предназначенного для производственной деятельности не выявлено	<u>Пункт 2 статьи 7, Статья 42</u> Земельного кодекса Российской Федерации			
18	При проведении проверки невыполнения или несвоевременного выполнения обязанностей по приведению земель в состояние, пригодное для использования по целевому назначению не выявлено	<u>Статья 42, Пункт 5 статьи 13</u> Земельного кодекса Российской Федерации			

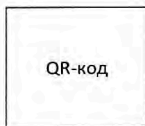
" _____ " _____ 20__ г.
(указывается дата заполнения
проверочного листа)

(должность лица,
заполнившего проверочный)

(подпись)

(фамилия, имя, отчество (при наличии) лица,
заполнившего проверочный лист)

Утверждена
 постановлением Администрации
 городского округа Щёлково
 от 23.12.2021 № 3695



ФОРМА ПРОВЕРОЧНОГО ЛИСТА
 (СПИСКА КОНТРОЛЬНЫХ ВОПРОСОВ), ПРИМЕНЯЕМОГО
 ПРИ ОСУЩЕСТВЛЕНИИ АДМИНИСТРАЦИЕЙ ГОРОДСКОГО ОКРУГА ЩЁЛКОВО
 МУНИЦИПАЛЬНОГО ЗЕМЕЛЬНОГО КОНТРОЛЯ

Отдел муниципального земельного контроля Управления земельных отношений
 Администрации городского округа Щёлково
 (наименование органа муниципального контроля)

МУНИЦИПАЛЬНЫЙ ЗЕМЕЛЬНЫЙ КОНТРОЛЬ
 (вид муниципального контроля)

Проверочный лист (список контрольных вопросов), применяемый
 при осуществлении Администрацией городского округа Щёлково
 муниципального земельного контроля

1. Объект контроля _____
 (земельный участок - кадастровый номер, площадь, категория
 земель, вид разрешенного использования)
2. Наименование контролируемого лица _____
3. Место проведения _____
 (вид КНМ)

 (адрес)
4. Реквизиты решения о проведении _____ контролируемого лица
 (вид КНМ)

 (номер, дата решения о проведении КНМ контролируемого лица)
5. Учетный номер КНМ и дата присвоения учетного номера проверки в едином
 реестре проверок _____
 (указывается учетный номер КНМ и дата его присвоения в едином реестре проверок)
6. Форма проверочного листа утверждена постановлением от _____
 № _____
7. Должность, фамилия и инициалы должностного лица Администрации, проводящего КНМ и
 заполняющего проверочный лист _____
8. Перечень вопросов, отражающих содержание обязательных требований, ответы на которые
 однозначно свидетельствуют о соблюдении или несоблюдении контролируемым лицом
 обязательных требований, составляющих предмет КНМ.
 Перечень вопросов относится к виду разрешенного использования: транспорт.

N п/п	Вопросы, отражающие содержание обязательных требований	Реквизиты нормативных правовых актов, с указанием их структурных единиц, которыми установлены обязательные требования	Ответы на вопросы			Описание
			Да	Нет	Не применяется	
1	Земельный участок имеет обозначение на местности (забор, колышки, строительная лента и др.)	Статья 42 Земельного кодекса Российской Федерации				
2	Местоположение ограждения земельного участка визуально соответствует данным о границах, внесенных в ЕГРН	Пункт 1 статьи 25, Пункт 1 статьи 26 Пункт 3 статьи 6 Земельного кодекса Российской Федерации				
3	В результате привлечения экспертов при проведении проверки границ земельного участка нарушения не выявлено	Пункт 1 статьи 25, Пункт 1 статьи 26 Пункт 3 статьи 6 Земельного кодекса Российской Федерации				
4	В результате привлечения экспертов установлено, что площадь земельного участка соответствует площади, указанной в правоустанавливающем/ правоудостоверяющем документе	Пункт 1 статьи 25, Пункт 1 статьи 26 Пункт 3 статьи 6 Земельного кодекса Российской Федерации				
5	Проверяемое лицо предоставило документ, подтверждающий законность использования, на том или ином виде права, всей занимаемой территории (в случае если такие документы не возможно получить путем информационного взаимодействия)	Пункт 1 статьи 25, Пункт 1 статьи 26 Пункт 3 статьи 6 Земельного кодекса Российской Федерации				
6	На земельном участке отсутствует борщевик Сосновского или признаки его произрастания	Пункт 2 статьи 7, Статья 42 Земельного кодекса Российской Федерации				
7	На земельном участке проводятся мероприятия по удалению борщевика Сосновского	Пункт 2 статьи 7, Статья 42 Земельного кодекса Российской Федерации				
8	На земельном участке отсутствуют признаки несанкционированной свалки (площадь указанных территорий составляет более 10 кв. метров; объем размещения отходов производства и потребления на указанных территориях и составляет более 5 куб. метров)	Пункт 2 статьи 7, Статья 42 Земельного кодекса Российской Федерации				

(указывается дата заполнения
проверочного листа)

(должность лица,
заполнившего проверочный)

(подпись)

(фамилия, имя, отчество (при наличии) лица,
заполнившего проверочный лист)

9	Объекты, расположенные на земельном участке, визуально расположены в установленных в ЕГРН границах земельного участка	<u>Пункт 1 статьи 25, Пункт 1 статьи 26</u> <u>Пункт 3 статьи 6</u> Земельного кодекса Российской Федерации				
10	В результате привлечения экспертов выявлено, что объекты на земельном участке расположены в установленных в ЕГРН границах	<u>Пункт 1 статьи 25, Пункт 1 статьи 26</u> <u>Пункт 3 статьи 6</u> Земельного кодекса Российской Федерации				
11	Объекты (здания, сооружения или др. строения), расположенные или возводимые на з.у. используются в соответствии с видом разрешенного использования	<u>Статья 42</u> Земельного кодекса Российской Федерации				
12	Земельный участок используется для деятельности, связанной с перевозкой людей, грузов либо передачи веществ (дорога, ж/д пути)	<u>Пункт 2 статьи 7, Статья 42</u> Земельного кодекса Российской Федерации				
13	Земельный участок не используется для иных целей (жилой дом, свалка)	<u>Пункт 2 статьи 7, Статья 42</u> Земельного кодекса Российской Федерации				
14	Отсутствуют рвы, траншеи, провалы грунта, снятый плодородный слой почвы	<u>Пункт 5 статьи 13</u> Земельного кодекса Российской Федерации				
15	Отсутствуют признаки неиспользования земельного участка (залесенность, закустаренность, участок зарастает сорными травами)	<u>Пункт 2 статьи 7, Статья 42</u> Земельного кодекса Российской Федерации				
16	При проведении проверки использования земельного участка не по целевому назначению не выявлено	<u>Пункт 2 статьи 7, Статья 42</u> Земельного кодекса Российской Федерации				
17	При проведении проверки неиспользования земельного участка, предназначенного для деятельности, связанной с перевозкой людей, грузов либо передачи веществ не выявлено	<u>Пункт 2 статьи 7, Статья 42</u> Земельного кодекса Российской Федерации				
18	При проведении проверки невыполнения или несвоевременного выполнения обязанностей по приведению земель в состояние, пригодное для использования по целевому назначению не выявлено	<u>Статья 42,</u> <u>Пункт 5 статьи 13</u> Земельного кодекса Российской Федерации				

Утверждена
 постановлением Администрации
 городского округа Щёлково
 от 23.12.2021 № 3695



**ФОРМА ПРОВЕРОЧНОГО ЛИСТА
 (СПИСКА КОНТРОЛЬНЫХ ВОПРОСОВ), ПРИМЕНЯЕМОГО
 ПРИ ОСУЩЕСТВЛЕНИИ АДМИНИСТРАЦИЕЙ ГОРОДСКОГО ОКРУГА ЩЁЛКОВО
 МУНИЦИПАЛЬНОГО ЗЕМЕЛЬНОГО КОНТРОЛЯ**
 Отдел муниципального земельного контроля Управления земельных отношений
 Администрации городского округа Щёлково
 (наименование органа муниципального контроля)

МУНИЦИПАЛЬНЫЙ ЗЕМЕЛЬНЫЙ КОНТРОЛЬ
 (вид муниципального контроля)

Проверочный лист (список контрольных вопросов), применяемый
 при осуществлении Администрацией городского округа Щёлково
 муниципального земельного контроля

1. Объект контроля _____
 (земельный участок - кадастровый номер, площадь, категория
 земель, вид разрешенного использования)
2. Наименование контролируемого лица _____
3. Место проведения _____
 (вид КНМ)

 (адрес)
4. Реквизиты решения о проведении _____ контролируемого лица

 (номер, дата решения о проведении КНМ контролируемого лица)
5. Учетный номер КНМ и дата присвоения учетного номера проверки в едином
 реестре проверок _____
 (указывается учетный номер КНМ и дата его присвоения в едином реестре проверок)
6. Форма проверочного листа утверждена постановлением от _____
 № _____
7. Должность, фамилия и инициалы должностного лица Администрации, проводящего КНМ и
 заполняющего проверочный лист _____
8. Перечень вопросов, отражающих содержание обязательных требований, ответы на которые
 однозначно свидетельствуют о соблюдении или несоблюдении контролируемым лицом
 обязательных требований, составляющих предмет КНМ.
 Перечень вопросов относится к виду разрешенного использования: обеспечение обороны.

N п/п	Вопросы, отражающие содержание обязательных требований	Реквизиты нормативных правовых актов, с указанием их структурных единиц, которыми установлены обязательные требования	Ответы на вопросы			Описание
			Да	Нет	Не применяется	
1	Земельный участок имеет обозначение на местности (забор, колышки, строительная лента и др.)	<u>Статья 42</u> Земельного кодекса Российской Федерации				
2	Местоположение ограждения земельного участка визуально соответствует данным о границах, внесенных в ЕГРН	<u>Пункт 1 статьи 25, Пункт 1 статьи 26</u> <u>Пункт 3 статьи 6</u> Земельного кодекса Российской Федерации				
3	В результате привлечения экспертов при проведении проверки границ земельного участка нарушения не выявлено	<u>Пункт 1 статьи 25, Пункт 1 статьи 26</u> <u>Пункт 3 статьи 6</u> Земельного кодекса Российской Федерации				
4	В результате привлечения экспертов установлено, что площадь земельного участка соответствует площади, указанной в правоустанавливающем/ правоудостоверяющем документе	<u>Пункт 1 статьи 25, Пункт 1 статьи 26</u> <u>Пункт 3 статьи 6</u> Земельного кодекса Российской Федерации				
5	Проверяемое лицо предоставило документ, подтверждающий законность использования, на том или ином виде права, всей занимаемой территории (в случае если такие документы не возможно получить путем информационного взаимодействия)	<u>Пункт 1 статьи 25, Пункт 1 статьи 26</u> <u>Пункт 3 статьи 6</u> Земельного кодекса Российской Федерации				
6	На земельном участке отсутствует борщевик Сосновского или признаки его произрастания	<u>Пункт 2 статьи 7, Статья 42</u> Земельного кодекса Российской Федерации				
7	На земельном участке проводятся мероприятия по удалению борщевика Сосновского	<u>Пункт 2 статьи 7, Статья 42</u> Земельного кодекса Российской Федерации				
8	На земельном участке отсутствуют признаки несанкционированной свалки (площадь указанных территорий составляет более 10 кв. метров; объем размещения отходов производства и потребления на указанных территориях и составляет более 5 куб. метров)	<u>Пункт 2 статьи 7, Статья 42</u> Земельного кодекса Российской Федерации				

9	Объекты, расположенные на земельном участке, визуально расположены в установленных в ЕГРН границах земельного участка	<u>Пункт 1 статьи 25, Пункт 1 статьи 26</u> <u>Пункт 3 статьи 6</u> Земельного кодекса Российской Федерации				
10	В результате привлечения экспертов выявлено, что объекты на земельном участке расположены в установленных в ЕГРН границах	<u>Пункт 1 статьи 25, Пункт 1 статьи 26</u> <u>Пункт 3 статьи 6</u> Земельного кодекса Российской Федерации				
11	Объекты (здания, сооружения или др. строения), расположенные или возводимые на з.у. используются в соответствии с видом разрешенного использования	<u>Статья 42</u> Земельного кодекса Российской Федерации				
12	Земельный участок используется в целях обороны и безопасности (полигон для воинский учений, пограничная просека и др..)	<u>Пункт 2 статьи 7, Статья 42</u> Земельного кодекса Российской Федерации				
13	Земельный участок не используется для иных целей (торговый центр, индивидуальный жилой дом)	<u>Пункт 2 статьи 7, Статья 42</u> Земельного кодекса Российской Федерации				
14	Отсутствуют рвы, траншеи, провалы грунта, снятый плодородный слой почвы	<u>Пункт 5 статьи 13</u> Земельного кодекса Российской Федерации				
15	Отсутствуют признаки неиспользования земельного участка (залесенность, закустаренность, участок зарастает сорными травами)	<u>Пункт 2 статьи 7, Статья 42</u> Земельного кодекса Российской Федерации				
16	При проведении проверки использования земельного участка не по целевому назначению не выявлено	<u>Пункт 2 статьи 7, Статья 42</u> Земельного кодекса Российской Федерации				
17	При проведении проверки неиспользования земельного участка, предназначенного для обеспечения обороны и безопасности, не выявлено	<u>Пункт 2 статьи 7, Статья 42</u> Земельного кодекса Российской Федерации				
18	При проведении проверки невыполнения или несвоевременного выполнения обязанностей по приведению земель в состояние, пригодное для использования по целевому назначению не выявлено	<u>Статья 42,</u> <u>Пункт 5 статьи 13</u> Земельного кодекса Российской Федерации				

(указывается дата заполнения
проверочного листа)

(должность лица,
заполнившего проверочный)

(подпись)

(фамилия, имя, отчество (при наличии) лица,
заполнившего проверочный лист)

Утверждена
 постановлением Администрации
 городского округа Щёлково
 от 23.12.2021 № 3695



ФОРМА ПРОВЕРОЧНОГО ЛИСТА
 (СПИСКА КОНТРОЛЬНЫХ ВОПРОСОВ), ПРИМЕНЯЕМОГО
 ПРИ ОСУЩЕСТВЛЕНИИ АДМИНИСТРАЦИЕЙ ГОРОДСКОГО ОКРУГА ЩЁЛКОВО
 МУНИЦИПАЛЬНОГО ЗЕМЕЛЬНОГО КОНТРОЛЯ
 Отдел муниципального земельного контроля Управления земельных отношений
 Администрации городского округа Щёлково
 (наименование органа муниципального контроля)

МУНИЦИПАЛЬНЫЙ ЗЕМЕЛЬНЫЙ КОНТРОЛЬ
 (вид муниципального контроля)

Проверочный лист (список контрольных вопросов), применяемый
 при осуществлении Администрацией городского округа Щёлково
 муниципального земельного контроля

1. Объект контроля _____
 (земельный участок - кадастровый номер, площадь, категория
 земель, вид разрешенного использования)
2. Наименование контролируемого лица _____
3. Место проведения _____
 (вид КНМ)

 (адрес)
4. Реквизиты решения о проведении _____ контролируемого лица
 (вид КНМ)

 (номер, дата решения о проведении КНМ контролируемого лица)
5. Учетный номер КНМ и дата присвоения учетного номера проверки в едином
 реестре проверок _____
 (указывается учетный номер КНМ и дата его присвоения в едином реестре проверок)
6. Форма проверочного листа утверждена постановлением от _____
 № _____
7. Должность, фамилия и инициалы должностного лица Администрации, проводящего КНМ и
 заполняющего проверочный лист _____
8. Перечень вопросов, отражающих содержание обязательных требований, ответы на которые
 однозначно свидетельствуют о соблюдении или несоблюдении контролируемым лицом
 обязательных требований, составляющих предмет КНМ.
 Перечень вопросов относится к виду разрешенного использования: деятельность по охране и
 особому изучению природы.

N п/п	Вопросы, отражающие содержание обязательных требований	Реквизиты нормативных правовых актов, с указанием их структурных единиц, которыми установлены обязательные требования	Ответы на вопросы			Описание
			Да	Нет	Не применяется	
1	Земельный участок имеет обозначение на местности (забор, колышки, строительная лента и др.)	Статья 42 Земельного кодекса Российской Федерации				
2	Местоположение ограждения земельного участка визуально соответствует данным о границах, внесенных в ЕГРН	Пункт 1 статьи 25, Пункт 1 статьи 26 Пункт 3 статьи 6 Земельного кодекса Российской Федерации				
3	В результате привлечения экспертов при проведении проверки границ земельного участка нарушения не выявлено	Пункт 1 статьи 25, Пункт 1 статьи 26 Пункт 3 статьи 6 Земельного кодекса Российской Федерации				
4	В результате привлечения экспертов установлено, что площадь земельного участка соответствует площади, указанной в правоустанавливающем/ правоудостоверяющем документе	Пункт 1 статьи 25, Пункт 1 статьи 26 Пункт 3 статьи 6 Земельного кодекса Российской Федерации				
5	Проверяемое лицо предоставило документ, подтверждающий законность использования, на том или ином виде права, всей занимаемой территории (в случае если такие документы не возможно получить путем информационного взаимодействия)	Пункт 1 статьи 25, Пункт 1 статьи 26 Пункт 3 статьи 6 Земельного кодекса Российской Федерации				
6	На земельном участке отсутствует борщевик Сосновского или признаки его произрастания	Пункт 2 статьи 7, Статья 42 Земельного кодекса Российской Федерации				
7	На земельном участке проводятся мероприятия по удалению борщевика Сосновского	Пункт 2 статьи 7, Статья 42 Земельного кодекса Российской Федерации				
8	На земельном участке отсутствуют признаки несанкционированной свалки (площадь указанных территорий составляет более 10 кв. метров; объем размещения отходов	Пункт 2 статьи 7, Статья 42 Земельного кодекса Российской Федерации				

	производства и потребления на указанных территориях и составляет более 5 куб. метров)					
9	Объекты, расположенные на земельном участке, визуально расположены в установленных в ЕГРН границах земельного участка	<u>Пункт 1 статьи 25, Пункт 1 статьи 26 Пункт 3 статьи 6 Земельного кодекса Российской Федерации</u>				
10	В результате привлечения экспертов выявлено, что объекты на земельном участке расположены в установленных в ЕГРН границах	<u>Пункт 1 статьи 25, Пункт 1 статьи 26 Пункт 3 статьи 6 Земельного кодекса Российской Федерации</u>				
11	Объекты (здания, сооружения или др. строения), расположенные или возводимые на з.у. используются в соответствии с видом разрешенного использования	<u>Статья 42 Земельного кодекса Российской Федерации</u>				
12	Земельный участок используется для охраны и изучения природы (заповедники, природные, дендрологические парки.)	<u>Пункт 2 статьи 7, Статья 42 Земельного кодекса Российской Федерации</u>				
13	Земельный участок не используется для иных целей (торговый центр, индивидуальный жилой дом)	<u>Пункт 2 статьи 7, Статья 42 Земельного кодекса Российской Федерации</u>				
14	Отсутствуют рвы, траншеи, провалы грунта, снятый плодородный слой почвы	<u>Пункт 5 статьи 13 Земельного кодекса Российской Федерации</u>				
15	Отсутствуют признаки неиспользования земельного участка (залесенность, закустаренность, участок зарастает сорными травами)	<u>Пункт 2 статьи 7, Статья 42 Земельного кодекса Российской Федерации</u>				
16	В результате привлечения экспертов при проведении проверки использования земельного участка не по целевому назначению не выявлено	<u>Пункт 2 статьи 7, Статья 42 Земельного кодекса Российской Федерации</u>				
17	В результате привлечения экспертов при проведении	<u>Пункт 2 статьи 7, Статья 42 Земельного кодекса</u>				

	проверки неиспользования земельного участка с ВРИ деятельность по особой охране и изучению природы не выявлено	Российской Федерации				
18	В результате привлечения экспертов при проведении проверки невыполнения или несвоевременного выполнения обязанностей по приведению земель в состояние, пригодное для использования по целевому назначению не выявлено	<u>Статья 42, Пункт 5 статьи 13 Земельного кодекса Российской Федерации</u>				

" _____ " _____ 20__ г.
(указывается дата заполнения проверочного листа)

(должность лица, заполнившего проверочный)

(подпись)

(фамилия, имя, отчество (при наличии) лица, заполнившего проверочный лист)

Утверждена
 постановлением Администрации
 городского округа Щёлково
 от 29.12.2021 № 3695



ФОРМА ПРОВЕРОЧНОГО ЛИСТА
 (СПИСКА КОНТРОЛЬНЫХ ВОПРОСОВ), ПРИМЕНЯЕМОГО
 ПРИ ОСУЩЕСТВЛЕНИИ АДМИНИСТРАЦИЕЙ ГОРОДСКОГО ОКРУГА ЩЁЛКОВО
 МУНИЦИПАЛЬНОГО ЗЕМЕЛЬНОГО КОНТРОЛЯ
 Отдел муниципального земельного контроля Управления земельных отношений
 Администрации городского округа Щёлково
 (наименование органа муниципального контроля)

МУНИЦИПАЛЬНЫЙ ЗЕМЕЛЬНЫЙ КОНТРОЛЬ
 (вид муниципального контроля)

Проверочный лист (список контрольных вопросов), применяемый
 при осуществлении Администрацией городского округа Щёлково
 муниципального земельного контроля

1. Объект контроля _____
 (земельный участок - кадастровый номер, площадь, категория
 земель, вид разрешенного использования)
2. Наименование контролируемого лица _____
3. Место проведения _____
 (вид КНМ)

 (адрес)
4. Реквизиты решения о проведении _____ контролируемого лица
 (вид КНМ)

 (номер, дата решения о проведении КНМ контролируемого лица)
5. Учетный номер КНМ и дата присвоения учетного номера проверки в едином
 реестре проверок _____
 (указывается учетный номер КНМ и дата его присвоения в едином реестре проверок)
6. Форма проверочного листа утверждена постановлением от _____
 № _____
7. Должность, фамилия и инициалы должностного лица Администрации, проводящего КНМ и
 заполняющего проверочный лист _____
8. Перечень вопросов, отражающих содержание обязательных требований, ответы на которые
 однозначно свидетельствуют о соблюдении или несоблюдении контролируемым лицом
 обязательных требований, составляющих предмет КНМ.
 Перечень вопросов относится к виду разрешенного использования: использование лесов.

N п/п	Вопросы, отражающие содержание обязательных требований	Реквизиты нормативных правовых актов, с указанием их структурных единиц, которыми установлены обязательные требования	Ответы на вопросы			Описание
			Да	Нет	Не применяется	
1	Земельный участок имеет обозначение на местности (забор, колышки, строительная лента и др.)	<u>Статья 42</u> Земельного кодекса Российской Федерации				
2	Местоположение ограждения земельного участка визуально соответствует данным о границах, внесенных в ЕГРН	<u>Пункт 1 статьи 25, Пункт 1 статьи 26 Пункт 3 статьи 6</u> Земельного кодекса Российской Федерации				
3	В результате привлечения экспертов при проведении проверки границ земельного участка нарушения не выявлено	<u>Пункт 1 статьи 25, Пункт 1 статьи 26 Пункт 3 статьи 6</u> Земельного кодекса Российской Федерации				
4	В результате привлечения экспертов установлено, что площадь земельного участка соответствует площади, указанной в правоустанавливающем/ правоудостоверяющем документе	<u>Пункт 1 статьи 25, Пункт 1 статьи 26 Пункт 3 статьи 6</u> Земельного кодекса Российской Федерации				
5	Проверяемое лицо предоставило документ, подтверждающий законность использования, на том или ином виде права, всей занимаемой территории (в случае если такие документы не возможно получить путем информационного взаимодействия)	<u>Пункт 1 статьи 25, Пункт 1 статьи 26 Пункт 3 статьи 6</u> Земельного кодекса Российской Федерации				
6	На земельном участке отсутствует борщевик Сосновского или признаки его произрастания	<u>Пункт 2 статьи 7, Статья 42</u> Земельного кодекса Российской Федерации				
7	На земельном участке проводятся мероприятия по удалению борщевика Сосновского	<u>Пункт 2 статьи 7, Статья 42</u> Земельного кодекса Российской Федерации				
8	На земельном участке отсутствуют признаки несанкционированной свалки (площадь указанных территорий составляет более 10 кв. метров; объем размещения отходов производства и потребления на указанных территориях и составляет более 5 куб. метров)	<u>Пункт 2 статьи 7, Статья 42</u> Земельного кодекса Российской Федерации				

9	Объекты, расположенные на земельном участке, визуально расположены в установленных в ЕГРН границах земельного участка	<u>Пункт 1 статьи 25, Пункт 1 статьи 26</u> <u>Пункт 3 статьи 6</u> Земельного кодекса Российской Федерации				
10	В результате привлечения экспертов выявлено, что объекты на земельном участке расположены в установленных в ЕГРН границах	<u>Пункт 1 статьи 25, Пункт 1 статьи 26</u> <u>Пункт 3 статьи 6</u> Земельного кодекса Российской Федерации				
11	Объекты (здания, сооружения или др. строения), расположенные или возводимые на з.у. используются в соответствии с видом разрешенного использования	<u>Статья 42</u> Земельного кодекса Российской Федерации				
12	Земельный участок используется для заготовки, первичной обработки древесины и недревесных лесных ресурсов (рубка деревьев, посадки деревьев, лесные плантации)	<u>Пункт 2 статьи 7, Статья 42</u> Земельного кодекса Российской Федерации				
13	Земельный участок не используется для иных целей (торговый центр, индивидуальный жилой дом)	<u>Пункт 2 статьи 7, Статья 42</u> Земельного кодекса Российской Федерации				
14	При проведении проверки использования земельного участка не по целевому назначению не выявлено	<u>Пункт 2 статьи 7, Статья 42</u> Земельного кодекса Российской Федерации				

" _____ " _____ 20__ г.

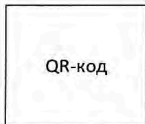
(указывается дата заполнения проверочного листа)

(должность лица, заполнившего проверочный)

(подпись)

(фамилия, имя, отчество (при наличии) лица, заполнившего проверочный лист)

Утверждена
 постановлением Администрации
 городского округа Щёлково
 от 23.12.2021 № 3695



ФОРМА ПРОВЕРОЧНОГО ЛИСТА
 (СПИСКА КОНТРОЛЬНЫХ ВОПРОСОВ), ПРИМЕНЯЕМОГО
 ПРИ ОСУЩЕСТВЛЕНИИ АДМИНИСТРАЦИЕЙ ГОРОДСКОГО ОКРУГА ЩЁЛКОВО
 МУНИЦИПАЛЬНОГО ЗЕМЕЛЬНОГО КОНТРОЛЯ

Отдел муниципального земельного контроля Управления земельных отношений
 Администрации городского округа Щёлково
 (наименование органа муниципального контроля)

МУНИЦИПАЛЬНЫЙ ЗЕМЕЛЬНЫЙ КОНТРОЛЬ
 (вид муниципального контроля)

Проверочный лист (список контрольных вопросов), применяемый
 при осуществлении Администрацией городского округа Щёлково
 муниципального земельного контроля

1. Объект контроля _____
 (земельный участок - кадастровый номер, площадь, категория
 земель, вид разрешенного использования)
2. Наименование контролируемого лица _____
3. Место проведения _____
 (вид КНМ)

 (адрес)
4. Реквизиты решения о проведении _____ контролируемого лица

 (номер, дата решения о проведении КНМ контролируемого лица)
5. Учетный номер КНМ и дата присвоения учетного номера проверки в едином
 реестре проверок _____
 (указывается учетный номер КНМ и дата его присвоения в едином реестре проверок)
6. Форма проверочного листа утверждена постановлением от _____
 № _____
7. Должность, фамилия и инициалы должностного лица Администрации, проводящего КНМ и
 заполняющего проверочный лист _____
8. Перечень вопросов, отражающих содержание обязательных требований, ответы на которые
 однозначно свидетельствуют о соблюдении или несоблюдении контролируемым лицом
 обязательных требований, составляющих предмет КНМ.
 Перечень вопросов относится к виду разрешенного использования: водные объекты.

N п/п	Вопросы, отражающие содержание обязательных требований	Реквизиты нормативных правовых актов, с указанием их структурных единиц, которыми установлены обязательные требования	Ответы на вопросы			Описание
			Да	Нет	Не применяется	
1	Земельный участок имеет обозначение на местности (забор, колышки, строительная лента и др.)	<u>Статья 42</u> Земельного кодекса Российской Федерации				
2	Местоположение ограждения земельного участка визуально соответствует данным о границах, внесенных в ЕГРН	<u>Пункт 1 статьи 25, Пункт 1 статьи 26 Пункт 3 статьи 6</u> Земельного кодекса Российской Федерации				
3	В результате привлечения экспертов при проведении проверки границ земельного участка нарушения не выявлено	<u>Пункт 1 статьи 25, Пункт 1 статьи 26 Пункт 3 статьи 6</u> Земельного кодекса Российской Федерации				
4	В результате привлечения экспертов установлено, что площадь земельного участка соответствует площади, указанной в правоустанавливающем/ правоудостоверяющем документе	<u>Пункт 1 статьи 25, Пункт 1 статьи 26 Пункт 3 статьи 6</u> Земельного кодекса Российской Федерации				
5	Проверяемое лицо предоставило документ, подтверждающий законность использования, на том или ином виде права, всей занимаемой территории (в случае если такие документы не возможно получить путем информационного взаимодействия)	<u>Пункт 1 статьи 25, Пункт 1 статьи 26 Пункт 3 статьи 6</u> Земельного кодекса Российской Федерации				
6	На земельном участке отсутствует борщевик Сосновского или признаки его произрастания	<u>Пункт 2 статьи 7, Статья 42</u> Земельного кодекса Российской Федерации				
7	На земельном участке проводятся мероприятия по удалению борщевика Сосновского	<u>Пункт 2 статьи 7, Статья 42</u> Земельного кодекса Российской Федерации				
8	На земельном участке отсутствуют признаки несанкционированной свалки (площадь указанных территорий составляет более 10 кв. метров; объем размещения отходов производства и потребления на указанных территориях и составляет более 5 куб. метров)	<u>Пункт 2 статьи 7, Статья 42</u> Земельного кодекса Российской Федерации				

9	Объекты, расположенные на земельном участке, визуально расположены в установленных в ЕГРН границах земельного участка	<u>Пункт 1 статьи 25, Пункт 1 статьи 26</u> <u>Пункт 3 статьи 6</u> Земельного кодекса Российской Федерации				
10	В результате привлечения экспертов выявлено, что объекты на земельном участке расположены в установленных в ЕГРН границах	<u>Пункт 1 статьи 25, Пункт 1 статьи 26</u> <u>Пункт 3 статьи 6</u> Земельного кодекса Российской Федерации				
11	Объекты (здания, сооружения или др. строения), расположенные или возводимые на з.у. используются в соответствии с видом разрешенного использования	<u>Статья 42</u> Земельного кодекса Российской Федерации				
12	Земельный участок используется для водопользования (реки, озера и др.)	<u>Пункт 2 статьи 7, Статья 42</u> Земельного кодекса Российской Федерации				
13	Земельный участок не используется для иных целей (котлован, карьер и др.)	<u>Пункт 2 статьи 7, Статья 42</u> Земельного кодекса Российской Федерации				
14	При проведении проверки использования земельного участка не по целевому назначению не выявлено	<u>Пункт 2 статьи 7, Статья 42</u> Земельного кодекса Российской Федерации				

" _____ " _____ 20__ г.
(указывается дата заполнения
проверочного листа)

(должность лица,
заполнившего проверочный)

(подпись)

(фамилия, имя, отчество (при наличии) лица,
заполнившего проверочный лист)

Утверждена
 постановлением Администрации
 городского округа Щёлково
 от 23.12.2021 № 3695

QR-код

ФОРМА ПРОВЕРОЧНОГО ЛИСТА
 (СПИСКА КОНТРОЛЬНЫХ ВОПРОСОВ), ПРИМЕНЯЕМОГО
 ПРИ ОСУЩЕСТВЛЕНИИ АДМИНИСТРАЦИЕЙ ГОРОДСКОГО ОКРУГА ЩЁЛКОВО
 МУНИЦИПАЛЬНОГО ЗЕМЕЛЬНОГО КОНТРОЛЯ
 Отдел муниципального земельного контроля Управления земельных отношений
 Администрации городского округа Щёлково

(наименование органа муниципального контроля)

МУНИЦИПАЛЬНЫЙ ЗЕМЕЛЬНЫЙ КОНТРОЛЬ

(вид муниципального контроля)

Проверочный лист (список контрольных вопросов), применяемый
 при осуществлении Администрацией городского округа Щёлково
 муниципального земельного контроля

1. Объект контроля _____
 (земельный участок - кадастровый номер, площадь, категория
 земель, вид разрешенного использования)

2. Наименование контролируемого лица _____

3. Место проведения _____
 (вид КНМ)

(адрес)

4. Реквизиты решения о проведении _____ контролируемого лица
 (вид КНМ)

(номер, дата решения о проведении КНМ контролируемого лица)

5. Учетный номер КНМ и дата присвоения учетного номера проверки в едином
 реестре проверок _____
 (указывается учетный номер КНМ и дата его присвоения в едином реестре проверок)

6. Форма проверочного листа утверждена постановлением от _____
 № _____

7. Должность, фамилия и инициалы должностного лица Администрации, проводящего КНМ и
 заполняющего проверочный лист _____

8. Перечень вопросов, отражающих содержание обязательных требований, ответы на которые
 однозначно свидетельствуют о соблюдении или несоблюдении контролируемым лицом
 обязательных требований, составляющих предмет КНМ.

Перечень вопросов относится к виду разрешенного использования: территории общего
 пользования.

N п/п	Вопросы, отражающие содержание обязательных требований	Реквизиты нормативных правовых актов, с указанием их структурных единиц, которыми установлены обязательные требования	Ответы на вопросы			Описание
			Да	Нет	Не применяется	
1	Земельный участок имеет обозначение на местности (забор, колышки, строительная лента и др.)	<u>Статья 42</u> Земельного кодекса Российской Федерации				
2	Местоположение ограждения земельного участка визуально соответствует данным о границах, внесенных в ЕГРН	<u>Пункт 1 статьи 25, Пункт 1 статьи 26 Пункт 3 статьи 6</u> Земельного кодекса Российской Федерации				
3	В результате привлечения экспертов при проведении проверки границ земельного участка нарушения не выявлено	<u>Пункт 1 статьи 25, Пункт 1 статьи 26 Пункт 3 статьи 6</u> Земельного кодекса Российской Федерации				
4	В результате привлечения экспертов установлено, что площадь земельного участка соответствует площади, указанной в правоустанавливающем/ правоудостоверяющем документе	<u>Пункт 1 статьи 25, Пункт 1 статьи 26 Пункт 3 статьи 6</u> Земельного кодекса Российской Федерации				
5	Проверяемое лицо предоставило документ, подтверждающий законность использования, на том или ином виде права, всей занимаемой территории (в случае если такие документы не возможно получить путем информационного взаимодействия)	<u>Пункт 1 статьи 25, Пункт 1 статьи 26 Пункт 3 статьи 6</u> Земельного кодекса Российской Федерации				
6	На земельном участке отсутствует борщевик Сосновского или признаки его произрастания	<u>Пункт 2 статьи 7, Статья 42</u> Земельного кодекса Российской Федерации				
7	На земельном участке проводятся мероприятия по удалению борщевика Сосновского	<u>Пункт 2 статьи 7, Статья 42</u> Земельного кодекса Российской Федерации				
8	На земельном участке отсутствуют признаки несанкционированной свалки (площадь указанных территорий составляет более 10 кв. метров; объем размещения отходов производства и потребления на указанных территориях и составляет более 5 куб.	<u>Пункт 2 статьи 7, Статья 42</u> Земельного кодекса Российской Федерации				

	метров)					
9	Объекты, расположенные на земельном участке, визуально расположены в установленных в ЕГРН границах земельного участка	<u>Пункт 1 статьи 25, Пункт 1 статьи 26</u> <u>Пункт 3 статьи 6</u> Земельного кодекса Российской Федерации				
10	В результате привлечения экспертов выявлено, что объекты на земельном участке расположены в установленных в ЕГРН границах	<u>Пункт 1 статьи 25, Пункт 1 статьи 26</u> <u>Пункт 3 статьи 6</u> Земельного кодекса Российской Федерации				
11	Объекты (здания, сооружения или др. строения), расположенные или возводимые на з.у. используются в соответствии с видом разрешенного использования	<u>Статья 42</u> Земельного кодекса Российской Федерации				
12	Земельный участок предназначен для общественного использования (сквер, бульвар, береговая полоса и др.)	<u>Пункт 2 статьи 7, Статья 42</u> Земельного кодекса Российской Федерации				
13	Земельный участок не используется для иных целей (котлован, карьер и др.)	<u>Пункт 2 статьи 7, Статья 42</u> Земельного кодекса Российской Федерации				
14	При проведении проверки использования земельного участка не по целевому назначению не выявлено	<u>Пункт 2 статьи 7, Статья 42</u> Земельного кодекса Российской Федерации				
15	Отсутствуют рвы, траншеи, провалы грунта, снятый плодородный слой почвы	<u>Пункт 5 статьи 13</u> Земельного кодекса Российской Федерации				

" _____ " _____ 20__ г.

(указывается дата заполнения проверочного листа)

(должность лица, заполнившего проверочный)

(подпись)

(фамилия, имя, отчество (при наличии) лица, заполнившего проверочный лист)

Утверждена
 постановлением Администрации
 городского округа Щёлково
 от 23.12.2021 № 3695



ФОРМА ПРОВЕРОЧНОГО ЛИСТА
 (СПИСКА КОНТРОЛЬНЫХ ВОПРОСОВ), ПРИМЕНЯЕМОГО
 ПРИ ОСУЩЕСТВЛЕНИИ АДМИНИСТРАЦИЕЙ ГОРОДСКОГО ОКРУГА ЩЁЛКОВО
 МУНИЦИПАЛЬНОГО ЗЕМЕЛЬНОГО КОНТРОЛЯ
 Отдел муниципального земельного контроля Управления земельных отношений
 Администрации городского округа Щёлково

МУНИЦИПАЛЬНЫЙ ЗЕМЕЛЬНЫЙ КОНТРОЛЬ
 (вид муниципального контроля)

Проверочный лист (список контрольных вопросов), применяемый
 при осуществлении Администрацией городского округа Щёлково
 муниципального земельного контроля

1. Объект контроля _____
 (земельный участок - кадастровый номер, площадь, категория
 земель, вид разрешенного использования)
2. Наименование контролируемого лица _____
3. Место проведения _____
 (вид КНМ)

 (адрес)
4. Реквизиты решения о проведении _____ контролируемого лица
 (вид КНМ)

 (номер, дата решения о проведении КНМ контролируемого лица)
5. Учетный номер КНМ и дата присвоения учетного номера проверки в едином
 реестре проверок _____
 (указывается учетный номер КНМ и дата его присвоения в едином реестре проверок)
6. Форма проверочного листа утверждена постановлением от _____
 № _____
7. Должность, фамилия и инициалы должностного лица Администрации, проводящего КНМ и
 заполняющего проверочный лист _____
8. Перечень вопросов, отражающих содержание обязательных требований, ответы на которые
 однозначно свидетельствуют о соблюдении или несоблюдении контролируемым лицом
 обязательных требований, составляющих предмет КНМ.
 Перечень вопросов относится к виду разрешенного использования: ведение огородничества,
 садоводства и т.п.

N п/п	Вопросы, отражающие содержание обязательных требований	Реквизиты нормативных правовых актов, с указанием их структурных единиц, которыми установлены обязательные требования	Ответы на вопросы			Описание
			Да	Нет	Не применяется	
1	Земельный участок имеет обозначение на местности (забор, колышки, строительная лента и др.)	<u>Статья 42</u> Земельного кодекса Российской Федерации				
2	Местоположение ограждения земельного участка визуально соответствует данным о границах, внесенных в ЕГРН	<u>Пункт 1 статьи 25, Пункт 1 статьи 26 Пункт 3 статьи 6</u> Земельного кодекса Российской Федерации				
3	В результате привлечения экспертов при проведении проверки границ земельного участка нарушения не выявлено	<u>Пункт 1 статьи 25, Пункт 1 статьи 26 Пункт 3 статьи 6</u> Земельного кодекса Российской Федерации				
4	В результате привлечения экспертов установлено, что площадь земельного участка соответствует площади, указанной в правоустанавливающем/ правоудостоверяющем документе	<u>Пункт 1 статьи 25, Пункт 1 статьи 26 Пункт 3 статьи 6</u> Земельного кодекса Российской Федерации				
5	Проверяемое лицо предоставило документ, подтверждающий законность использования, на том или ином виде права, всей занимаемой территории (в случае если такие документы не возможно получить путем информационного взаимодействия)	<u>Пункт 1 статьи 25, Пункт 1 статьи 26 Пункт 3 статьи 6</u> Земельного кодекса Российской Федерации				
6	На земельном участке отсутствует борщик Сосновского или признаки его произрастания	<u>Пункт 2 статьи 7, Статья 42</u> Земельного кодекса Российской Федерации				
7	На земельном участке проводятся мероприятия по удалению борщевика Сосновского	<u>Пункт 2 статьи 7, Статья 42</u> Земельного кодекса Российской Федерации				
8	На земельном участке отсутствуют признаки несанкционированной свалки (площадь указанных территорий составляет более 10 кв. метров; объем размещения отходов производства и потребления на указанных территориях и составляет более 5 куб.	<u>Пункт 2 статьи 7, Статья 42</u> Земельного кодекса Российской Федерации				

	метров)					
9	Объекты, расположенные на земельном участке, визуально расположены в установленных в ЕГРН границах земельного участка	<u>Пункт 1 статьи 25, Пункт 1 статьи 26</u> <u>Пункт 3 статьи 6</u> Земельного кодекса Российской Федерации				
10	В результате привлечения экспертов выявлено, что объекты на земельном участке расположены в установленных в ЕГРН границах	<u>Пункт 1 статьи 25, Пункт 1 статьи 26</u> <u>Пункт 3 статьи 6</u> Земельного кодекса Российской Федерации				
11	Объекты (здания, сооружения или др. строения), расположенные или возводимые на з.у. используются в соответствии с видом разрешенного использования	<u>Статья 42</u> Земельного кодекса Российской Федерации				
12	Земельный участок используется для ведения огородничества, садоводства, дачного хозяйства (грядки, плодово-ягодные растения)	<u>Пункт 2 статьи 7, Статья 42</u> Земельного кодекса Российской Федерации				
13	Земельный участок не используется для иных целей (карьер, котлован)	<u>Пункт 2 статьи 7, Статья 42</u> Земельного кодекса Российской Федерации				
14	Отсутствуют рвы, траншеи, провалы грунта, снятый плодородный слой почвы	<u>Пункт 5 статьи 13</u> Земельного кодекса Российской Федерации				
15	Отсутствуют признаки неиспользования земельного участка (залесенность, закустаренность, участок зарастает сорными травами)	<u>Пункт 2 статьи 7, Статья 42</u> Земельного кодекса Российской Федерации				
16	При проведении проверки использования земельного участка не по целевому назначению не выявлено	<u>Пункт 2 статьи 7, Статья 42</u> Земельного кодекса Российской Федерации				
17	При проведении проверки неиспользования земельного участка, предназначенного для ведения огородничества, садоводства, дачного хозяйства не выявлено	<u>Пункт 2 статьи 7, Статья 42</u> Земельного кодекса Российской Федерации				
18	При проведении проверки невыполнения или несвоевременного выполнения обязанностей по приведению земель в состояние, пригодное для использования по целевому назначению не выявлено	<u>Статья 42, Пункт 5 статьи 13</u> Земельного кодекса Российской Федерации				

" _____ " _____ 20__ г.
(указывается дата заполнения
проверочного листа)

(должность лица,
заполнившего проверочный)

(подпись)

(фамилия, имя, отчество (при наличии) лица,
заполнившего проверочный лист)

Утверждена
 постановлением Администрации
 городского округа Щёлково
 от 23.12.2021 № 3695

QR-код

ФОРМА ПРОВЕРОЧНОГО ЛИСТА
 (СПИСКА КОНТРОЛЬНЫХ ВОПРОСОВ), ПРИМЕНЯЕМОГО
 ПРИ ОСУЩЕСТВЛЕНИИ АДМИНИСТРАЦИЕЙ ГОРОДСКОГО ОКРУГА ЩЁЛКОВО
 МУНИЦИПАЛЬНОГО ЗЕМЕЛЬНОГО КОНТРОЛЯ
 Отдел муниципального земельного контроля Управления земельных отношений
 Администрации городского округа Щёлково

(наименование органа муниципального контроля)

МУНИЦИПАЛЬНЫЙ ЗЕМЕЛЬНЫЙ КОНТРОЛЬ

(вид муниципального контроля)

Проверочный лист (список контрольных вопросов), применяемый
 при осуществлении Администрацией городского округа Щёлково
 муниципального земельного контроля

1. Объект контроля _____
 (земельный участок - кадастровый номер, площадь, категория
 земель, вид разрешенного использования)
2. Наименование контролируемого лица _____
3. Место проведения _____
 (вид КНМ)

 (адрес)
4. Реквизиты решения о проведении _____ контролируемого лица
 (вид КНМ)

 (номер, дата решения о проведении КНМ контролируемого лица)
5. Учетный номер КНМ и дата присвоения учетного номера проверки в едином
 реестре проверок _____
 (указывается учетный номер КНМ и дата его присвоения в едином реестре проверок)
6. Форма проверочного листа утверждена постановлением от _____
 № _____
7. Должность, фамилия и инициалы должностного лица Администрации, проводящего КНМ и
 заполняющего проверочный лист _____
8. Перечень вопросов, отражающих содержание обязательных требований, ответы на которые
 однозначно свидетельствуют о соблюдении или несоблюдении контролируемым лицом
 обязательных требований, составляющих предмет КНМ.
 Перечень вопросов относится к виду разрешенного использования: не соответствующим
 классификатору.

N п/п	Вопросы, отражающие содержание обязательных требований	Реквизиты нормативных правовых актов, с указанием их структурных единиц, которыми установлены обязательные требования	Ответы на вопросы			Описание
			Да	Нет	Не применяется	
1	Земельный участок имеет обозначение на местности (забор, колышки, строительная лента и др.)	<u>Статья 42</u> Земельного кодекса Российской Федерации				
2	Местоположение ограждения земельного участка визуально соответствует данным о границах, внесенных в ЕГРН	<u>Пункт 1 статьи 25, Пункт 1 статьи 26</u> <u>Пункт 3 статьи 6</u> Земельного кодекса Российской Федерации				
3	В результате привлечения экспертов при проведении проверки границ земельного участка нарушения не выявлено	<u>Пункт 1 статьи 25, Пункт 1 статьи 26</u> <u>Пункт 3 статьи 6</u> Земельного кодекса Российской Федерации				
4	В результате привлечения экспертов установлено, что площадь земельного участка соответствует площади, указанной в правоустанавливающем/ правоудостоверяющем документе	<u>Пункт 1 статьи 25, Пункт 1 статьи 26</u> <u>Пункт 3 статьи 6</u> Земельного кодекса Российской Федерации				
5	Проверяемое лицо предоставило документ, подтверждающий законность использования, на том или ином виде права, всей занимаемой территории (в случае если такие документы не возможно получить путем информационного взаимодействия)	<u>Пункт 1 статьи 25, Пункт 1 статьи 26</u> <u>Пункт 3 статьи 6</u> Земельного кодекса Российской Федерации				
6	На земельном участке отсутствует борщевик Сосновского или признаки его произрастания	<u>Пункт 2 статьи 7, Статья 42</u> Земельного кодекса Российской Федерации				
7	На земельном участке проводятся мероприятия по удалению борщевика Сосновского	<u>Пункт 2 статьи 7, Статья 42</u> Земельного кодекса Российской Федерации				
8	На земельном участке отсутствуют признаки несанкционированной свалки (площадь указанных территорий составляет более 10 кв. метров; объем размещения отходов производства и потребления на указанных территориях и составляет более 5 куб.	<u>Пункт 2 статьи 7, Статья 42</u> Земельного кодекса Российской Федерации				

	метров)				
9	Объекты, расположенные на земельном участке, визуально расположены в установленных в ЕГРН границах земельного участка	<u>Пункт 1 статьи 25, Пункт 1 статьи 26</u> <u>Пункт 3 статьи 6</u> Земельного кодекса Российской Федерации			
10	В результате привлечения экспертов выявлено, что объекты на земельном участке расположены в установленных в ЕГРН границах	<u>Пункт 1 статьи 25, Пункт 1 статьи 26</u> <u>Пункт 3 статьи 6</u> Земельного кодекса Российской Федерации			
11	Объекты (здания, сооружения или др. строения), расположенные или возводимые на з.у. используются в соответствии с видом разрешенного использования	<u>Статья 42</u> Земельного кодекса Российской Федерации			
12	Земельный участок используется в соответствии с ВРИ не соответствующим классификатору	<u>Пункт 2 статьи 7, Статья 42</u> Земельного кодекса Российской Федерации			
13	Земельный участок не используется для иных целей	<u>Пункт 2 статьи 7, Статья 42</u> Земельного кодекса Российской Федерации			
14	Отсутствуют рвы, траншеи, провалы грунта, снятый плодородный слой почвы	<u>Пункт 5 статьи 13</u> Земельного кодекса Российской Федерации			
15	Отсутствуют признаки неиспользования земельного участка (залесенность, закустаренность, участок зарастает сорными травами)	<u>Пункт 2 статьи 7, Статья 42</u> Земельного кодекса Российской Федерации			
16	Производится кротование почвы, прерывистое бороздование, задержание почвы	<u>Пункт 5 статьи 13</u> Земельного кодекса Российской Федерации			
17	При проведении проверки использования земельного участка не по целевому назначению не выявлено	<u>Пункт 2 статьи 7, Статья 42</u> Земельного кодекса Российской Федерации			
18	При проведении проверки неиспользования земельного участка, не выявлено	<u>Пункт 2 статьи 7, Статья 42</u> Земельного кодекса Российской Федерации			
19	При проведении проверки невыполнения или несвоевременного выполнения обязанностей по приведению земель в состояние, пригодное для использования по целевому назначению не выявлено	<u>Пункт 5 статьи 13</u> Земельного кодекса Российской Федерации			

" _____ " _____ 20__ г.
(указывается дата заполнения
проверочного листа)

(должность лица,
заполнившего проверочный)

(подпись)

(фамилия, имя, отчество (при наличии) лица,
заполнившего проверочный лист)

Утверждена
постановлением Администрации
городского округа Щёлково
от 23.12.2021 № 3695

АДМИНИСТРАЦИЯ
ГОРОДСКОГО ОКРУГА
МОСКОВСКОЙ ОБЛАСТИ

_____ (место составления акта)

_____ (время и дата составления акта)

АКТ № _____
выездного обследования земельного(-ых) участка(-ов)
в рамках муниципального земельного контроля

_____ (нормативно-правовые акты, в соответствии с которыми проводится выездное обследование)

1. Задание на проведение выездного обследования земельного(-ых) участка(-ов)
№ _____ от "___" _____ 20__ г.

2. Лицо (лица), проводившее(-ие) выездное обследование земельного(-ых) участка(-ов):

_____ (указываются фамилия, имя, отчество (при наличии), должность лица (лиц), проводившего(-их) выездное обследование)

3. Даты и время начала и завершения выездного обследования земельного(-ых) участка(-ов):
с _____ час. _____ мин. "___" _____ 20__ г.
до _____ час. _____ мин. "___" _____ 20__ г.

4. Сведения об обследованном (-ых) земельном(-ых) участке(-ах): _____

_____ (указываются адрес, а при отсутствии адреса земельного участка иное описание местоположения земельного участка, кадастровый номер, категория и вид разрешенного использования земельного участка, его площадь)

5. Перечень контрольных (надзорных) действий, проведенных в ходе выездного обследования земельного(-ых) участка(-ов): _____

_____ (указываются контрольные (надзорные) действия (осмотр, инструментальное обследование (с применением видеозаписи), проводимые в ходе выездного обследования)

6. Сведения о результатах выездного обследования земельного(-ых) участка(-ов): _____

_____ (указываются выводы по результатам проведения выездного обследования)

- 1) вывод о выявлении фактов причинения вреда (ущерба) или возникновения угрозы причинения вреда (ущерба) охраняемым законом ценностям;
- 2) вывод о нарушениях обязательных требований, о готовящихся нарушениях обязательных требований или признаках нарушений обязательных требований, контрольным (надзорным) органом;
- 3) вывод об отсутствии нарушений обязательных требований.

7. Перечень прилагаемых к настоящему акту материалов и документов, связанных с результатами выездного обследования земельного участка:

- 1) Фототаблица на _____ листах;
- 2) Схематический(-е) чертеж(-и) земельного(-ых) участка(-ов) с пояснениями;
- 3) _____
- 4) _____

8. Подписи уполномоченных должностных лиц Администрации Городского округа _____ (структурное подразделение органа муниципального земельного контроля, уполномоченное на исполнение муниципальной функции), проводивших выездное обследование земельного(-ых) участка(-ов):

_____ (должность уполномоченного лица)

_____ (подпись)

_____ (расшифровка подписи)

_____ (должность уполномоченного лица)

_____ (подпись)

_____ (расшифровка подписи)

ФОТОТАБЛИЦА
к акту выездного обследования земельного участка
от "___" "___" 20___ № _____

Фото № _____

Фото № _____

Время и дата фотофиксации: "___" "___" 20___
Координаты: _____
Идентификатор устройства фотофиксации: _____
Модель устройства: _____

Время и дата фотофиксации: "___" "___" 20___
Координаты: _____
Идентификатор устройства фотофиксации: _____
Модель устройства: _____

Подписи уполномоченных должностных лиц Администрации Городского округа _____
(структурное подразделение органа муниципального земельного контроля, уполномоченное
на исполнение муниципальной функции), проводивших выездное обследование земельного(-ых)
участка(-ов):

(должность уполномоченного лица)

(подпись)

(расшифровка подписи)

(должность уполномоченного лица)

(подпись)

(расшифровка подписи)

СХЕМАТИЧЕСКИЙ ЧЕРТЕЖ
к акту выездного обследования земельного участка
" " 20 №

Подписи уполномоченных должностных лиц Администрации Городского округа _____
(структурное подразделение органа муниципального земельного контроля, уполномоченное на
исполнение муниципальной функции), проводивших выездное обследование земельного(-ых)
участка(-ов):

(должность уполномоченного лица)

(подпись)

(расшифровка подписи)

(должность уполномоченного лица)

(подпись)

(расшифровка подписи)

Утверждена
постановлением Администрации
городского округа Щёлково
от 23.12.2021 № 3695

АДМИНИСТРАЦИЯ
ГОРОДСКОГО ОКРУГА
МОСКОВСКОЙ ОБЛАСТИ

(место составления акта)

(время и дата составления акта)

АКТ № _____
наблюдения за соблюдением обязательных требований
в рамках муниципального земельного контроля

(нормативно-правовые акты, в соответствии с которыми проводится наблюдение
за соблюдением обязательных требований)

1. Задание на проведение наблюдения за соблюдением обязательных требований
№ _____ от "___" _____ 20__ г.

2. Лицо (лица), проводившее(-ие) наблюдение за соблюдением обязательных требований:

(указываются фамилия, имя, отчество (при наличии), должность лица (лиц), проводившего(-их) наблюдение
за соблюдением обязательных требований)

3. Даты и время начала и завершения наблюдения за соблюдением обязательных требований:

с ___ час. ___ мин. "___" _____ 20__ г.
до ___ час. ___ мин. "___" _____ 20__ г.

4. Сведения об объекте наблюдения за соблюдением обязательных требований: _____

(указываются объект, его адрес, а при отсутствии адреса иное описание местоположения объекта, кадастровый номер,
категория и вид разрешенного использования земельного участка (при наличии), его площадь)

5. В ходе наблюдения за соблюдением обязательных требований были изучены:

(указывается информация, данные, сведения)

6. Сведения о результатах наблюдения за соблюдением обязательных требований:

(указываются выводы по результатам проведения наблюдения за соблюдением обязательных требований)

- 1) вывод о выявлении фактов причинения вреда (ущерба) или возникновения угрозы причинения вреда (ущерба) охраняемым законом ценностям;
- 2) вывод о нарушениях обязательных требований, о готовящихся нарушениях обязательных требований или признаках нарушений обязательных требований, контрольным (надзорным) органом;
- 3) вывод об отсутствии нарушений обязательных требований.

7. Перечень прилагаемых к настоящему акту материалов и документов, связанных с результатами наблюдения за соблюдением обязательных требований земельного участка:

8. Предлагается принять следующее решение:

(указывается решение)

1) решение о проведении внепланового контрольного (надзорного) мероприятия в соответствии со статьей 60 Федерального закона от 31.07.2020 № 248-ФЗ «О государственном контроле (надзоре) и муниципальном контроле в Российской Федерации»;

2) решение об объявлении предостережения;

3) решение о выдаче предписания об устранении выявленных нарушений в порядке, предусмотренном пунктом 1 части 2 статьи 90 Федерального закона от 31.07.2020 № 248-ФЗ «О государственном контроле (надзоре) и муниципальном контроле в Российской Федерации», в случае указания такой возможности в федеральном законе о виде контроля;

4) решение, закрепленное в федеральном законе о виде контроля в соответствии с частью 3 статьи 90 Федерального закона от 31.07.2020 № 248-ФЗ «О государственном контроле (надзоре) и муниципальном контроле в Российской Федерации», в случае указания такой возможности в федеральном законе о виде контроля.

9. Подписи уполномоченных должностных лиц Администрации Городского округа _____
(структурное подразделение органа муниципального земельного контроля, уполномоченное на исполнение муниципальной функции), проводивших наблюдения за соблюдением обязательных требований земельного(-ых) участка(-ов):

(должность уполномоченного лица)

(подпись)

(расшифровка подписи)

(должность уполномоченного лица)

(подпись)

(расшифровка подписи)

Утверждена
постановлением Администрации
городского округа Щёлково
от 23.12.2021 № 3695

АДМИНИСТРАЦИЯ
ГОРОДСКОГО ОКРУГА
МОСКОВСКОЙ ОБЛАСТИ

_____ (место составления акта)

_____ (время и дата составления акта)

АКТ № _____
о невозможности проведения контрольного мероприятия

При проведении _____
(наименование контрольного мероприятия)

в рамках осуществления _____
(указать вид контроля)

в отношении _____
(наименование юридического лица, Ф.И.О. индивидуального предпринимателя, Ф.И.О. гражданина)

по адресу: _____
(место проведения контрольного мероприятия, кадастровый номер (при наличии))

на основании: _____
(вид документа с указанием реквизитов (номер, дата))

должностным лицом, уполномоченным на проведение контрольного мероприятия
(Ф.И.О., должность) установлено, что проведение _____
(наименование контрольного мероприятия)

невозможно в связи: _____
(описываются обстоятельства и условия, препятствующие проведению контрольного мероприятия)

Прилагаемые к акту документы: _____

Должностное лицо, ответственное на проведение контрольного мероприятия:

_____ (фамилия, имя, отчество, должность)

_____ (подпись)

_____ (дата)

Утверждена
постановлением Администрации
городского округа Щёлково
от 23.12.2021 № 3695

АДМИНИСТРАЦИЯ
ГОРОДСКОГО ОКРУГА _____
МОСКОВСКОЙ ОБЛАСТИ

Задание
на проведение выездного обследования
от _____ № _____

1. В соответствии со статьей 75 Федерального закона от 31 июля 2020 г. № 248-ФЗ «О государственном контроле (надзоре) и муниципальном контроле в Российской Федерации», а также

_____ (указываются реквизиты Положения о виде контроля)

2. Выездное обследование проводится в рамках

_____ (наименование вида муниципального контроля)

3. Назначить лицами, уполномоченными на проведение выездного обследования

_____ (Фамилия, Имя, Отчество (при наличии), должность)

4. Выездное обследование провести в отношении:

_____ (указываются объекты контроля, их характеристики)

5. Срок проведения: _____

(указывается количество рабочих дней продолжительности проведения выездного обследования)

с « ___ » _____ 20__ г.

по « ___ » _____ 20__ г.

6. В ходе выездного обследования могут совершаться следующие контрольные (надзорные) действия: _____

(указываются контрольные (надзорные) действия)

7. Указание иных сведений: _____

(указываются иные сведения)

Утверждаю:

_____ (должность)

_____ (подпись)

_____ (ФИО)

Утверждена
постановлением Администрации
городского округа Щёлково
от 23.12.2021 № 3695

АДМИНИСТРАЦИЯ
ГОРОДСКОГО ОКРУГА _____
МОСКОВСКОЙ ОБЛАСТИ

Задание
на проведение наблюдения
за соблюдением обязательных требований
от _____ № _____

1. В соответствии со статьей 74 Федерального закона от 31 июля 2020 г. № 248-ФЗ «О государственном контроле (надзоре) и муниципальном контроле в Российской Федерации», а также

_____ (указываются реквизиты Положения о виде контроля)

2. Наблюдение за соблюдением обязательных требований проводится в рамках _____ (наименование вида муниципального контроля)

3. Назначить лицами, уполномоченными на проведение наблюдения за соблюдением обязательных требований

_____ (Фамилия, Имя, Отчество (при наличии), должность)

4. Наблюдение за соблюдением обязательных требований провести в отношении:

_____ (указываются объекты контроля, их характеристики)

5. Срок проведения: _____ (указывается количество рабочих дней продолжительности проведения наблюдения за соблюдением обязательных требований)

с « ___ » _____ г.

по « ___ » _____ г.

6. В ходе наблюдения осуществить: сбор, анализ данных об объектах контроля, имеющих у контрольного (надзорного) органа, в том числе данных, которые поступают в ходе межведомственного информационного взаимодействия, предоставляются контролируемым лицами в рамках исполнения обязательных требований, а также данных, содержащихся в государственных и муниципальных информационных системах, данных из сети «Интернет», иных общедоступных данных, а также данных, полученных с использованием работающих в автоматическом режиме технических средств фиксации правонарушений, имеющих функции фото- и киносъемки, видеозаписи.

7. Указание иных сведений: _____ (указываются иные сведения)

Утверждаю:

_____ (должность)

_____ (подпись)

_____ (ФИО)

Утверждена
постановлением Администрации
городского округа Щёлково
от 23.12.2021 № 3695

_____ (указывается наименование контрольного органа)

**МОТИВИРОВАННОЕ ПРЕДСТАВЛЕНИЕ
о направлении предостережения о недопустимости
нарушения обязательных требований**

от « » _____ 20__ г. № _____
(дата и номер составления мотивированного представления)

_____ (место составления мотивированного представления)

По результатам:

_____ (рассмотрения сведений о причинении вреда (ущерба) охраняемым законом ценностям, указанных в обращении, (заявлении) гражданина и организации; рассмотрения информации от органов государственной власти, органов местного самоуправления, из СМИ; проведения профилактического мероприятия или мероприятия без взаимодействия с контролируемым лицом)

в рамках осуществления мероприятий по муниципальному земельному контролю на земельном участке:

_____ (указываются характеристики земельного участка)

установлено:

_____ (излагаются доводы о подтверждении достоверности сведений о причинении вреда (ущерба) или об угрозе причинения вреда (ущерба) охраняемым законом ценностям либо установлении параметров деятельности контролируемого лица, соответствие которым или отклонение от которых согласно утвержденным индикаторам риска нарушения обязательных требований является основанием для проведения контрольного (надзорного) мероприятия; доводы о том, что объект контроля представляет явную непосредственную угрозу причинения вреда (ущерба) охраняемым законом ценностям или о том, что такой вред (ущерб) причинен; приводятся факты причинения вреда (ущерба) или возникновения угрозы причинения вреда (ущерба) охраняемым законом ценностям, сведения о нарушениях обязательных требований, о готовящихся нарушениях обязательных требований или признаках нарушений обязательных требований; доводы о необходимости проведения контрольного (надзорного) мероприятия и его виде)

На основании вышеизложенного прошу принять решение о направлении

_____ (наименование, адрес контролируемого лица, ИНН, ОГРН)

предостережения о недопустимости нарушения обязательных требований.

Приложение (при наличии):

- 1) _____
- 2) _____
- 3) _____

_____ (должность уполномоченного лица)

_____ (подпись)

_____ (Ф.И.О.)

Утверждена
постановлением Администрации
городского округа Щёлково
от 23.12.2021 № 3695

_____ (указывается наименование контрольного органа)

**МОТИВИРОВАННОЕ ПРЕДСТАВЛЕНИЕ
о проведении контрольного (надзорного) мероприятия**

от «__» _____ 20__ г. № _____
(дата и номер составления мотивированного представления)

_____ (место составления мотивированного представления)

По результатам:

_____ (рассмотрения сведений о причинении вреда (ущерба) охраняемым законом ценностям, указанных в обращении, (заявлении) гражданина и организации; рассмотрения информации от органов государственной власти, органов местного самоуправления, из СМИ; проведения профилактического мероприятия или мероприятия без взаимодействия с контролируемым лицом)

в рамках осуществления мероприятий по муниципальному земельному контролю на земельном участке:

_____ (указываются характеристики земельного участка)

установлено:

_____ (излагаются доводы о подтверждении достоверности сведений о причинении вреда (ущерба) или об угрозе причинения вреда (ущерба) охраняемым законом ценностям либо установлении параметров деятельности контролируемого лица, соответствие которым или отклонение от которых согласно утвержденным индикаторам риска нарушения обязательных требований является основанием для проведения контрольного (надзорного) мероприятия; доводы о том, что объект контроля представляет явную непосредственную угрозу причинения вреда (ущерба) охраняемым законом ценностям или о том, что такой вред (ущерб) причинен; приводятся факты причинения вреда (ущерба) или возникновения угрозы причинения вреда (ущерба) охраняемым законом ценностям, сведения о нарушениях обязательных требований, о готовящихся нарушениях обязательных требований или признаках нарушений обязательных требований; доводы о необходимости проведения контрольного (надзорного) мероприятия и его виде)

На основании вышеизложенного прощу принять решение о проведении

_____ (вид контрольного (надзорного) мероприятия)

в отношении земельного участка

_____ (указать кадастровый номер земельного участка)

принадлежащего

_____ (наименование, адрес контролируемого лица, ИНН, ОГРН)

на праве

_____ (указывается вид права, дата и номер государственной регистрации)

Приложение (при наличии):

- 1) _____
- 2) _____
- 3) _____

_____ (должность уполномоченного лица)

_____ (подпись)

_____ (Ф.И.О.)

Утверждена
постановлением Администрации
городского округа Щёлково
от 23.12.2021 № 3695

(указывается наименование контрольного органа)

МОТИВИРОВАННОЕ ПРЕДСТАВЛЕНИЕ
об отсутствии основания для проведения контрольного
(надзорного) мероприятия

от « » _____ 20 г. №
(дата и номер составления мотивированного представления)

(место составления мотивированного представления)

По результатам:

(рассмотрения сведений о причинении вреда (ущерба) охраняемым законом ценностям, указанных в обращении,
(заявлении) гражданина и организации; рассмотрения информации от органов государственной власти,
органов местного самоуправления, из СМИ)

установлен факт:

(невозможности подтвердить личность гражданина, полномочия представителя организации,
обнаружения недостоверности сведений о причинении вреда (ущерба) или об угрозе причинения вреда (ущерба)
охраняемым законом ценностям)

На основании вышеизложенного считаю, что основания для проведения
контрольного (надзорного) мероприятия отсутствуют.

Приложение (при наличии):

- 1) _____
- 2) _____
- 3) _____

(должность уполномоченного лица)

(подпись)

(Ф.И.О.)

Утверждена
постановлением Администрации
городского округа Щёлково
от 23.12.2021 № 3695

Руководствуясь ст. 72 Земельного кодекса Российской Федерации
от 25.10.2001 № 136-ФЗ

_____ (указывается наименование контрольного органа)

ОБЯЗЫВАЮ:

в срок до " _____ " _____ 20__ г. устранить допущенное нарушение:

ПРЕДПИСАНИЕ

от « ____ » _____ 20__ г. № _____
(дата и номер составления предписания)

_____ (место составления предписания)

В порядке осуществления муниципального земельного контроля на основании
решения _____

(должность, Ф.И.О. должностного лица органа муниципального контроля, принявшего решение о проведении
контрольного мероприятия, реквизиты (дата принятия и номер) такого решения)

лицами:

_____ (Ф.И.О., должность лица (лиц), проводившего(их) проверку)

" ____ " _____ 20__ г. проведена (плановая/внеплановая, документарная/выездная)
проверка в отношении земельного участка, расположенного по адресу: _____

площадью _____ кв. м, кадастровый номер _____,
категория земель – « _____ », вид разрешенного использования – « _____ »,
используемого _____

(указываются Ф.И.О. гражданина, индивидуального предпринимателя или наименование организации,
их индивидуальные номера налогоплательщика, адрес организации (ее филиалов, представительств, обособленных
структурных подразделений), ответственных за соответствие обязательным требованиям объекта контроля, в
отношении которого проведено контрольное мероприятие)

на праве _____
(указывается вид права, дата и номер государственной регистрации права)

В ходе проведения (плановая/внеплановая, документарная/выездная) проверки
выявлены нарушения требований, установленных законодательством Российской
Федерации:

(указываются выводы о выявленных нарушениях обязательных требований (с указанием обязательного требования,
нормативного правового акта и его структурной единицы, которым установлено нарушенное обязательное
требование, сведений, являющихся доказательствами нарушения обязательного требования), о несоблюдении
(нереализации) требований, содержащихся в разрешительных документах, с указанием реквизитов разрешительных
документов, о несоблюдении требований документов, исполнение которых является обязательным в соответствии с
законодательством Российской Федерации, муниципальными правовыми актами, о неисполнении ранее принятого
решения органа муниципального контроля, являющихся предметом контрольного мероприятия)

Информацию о результатах исполнения настоящего Предписания следует
проинформировать _____ (указывается наименование
контрольного органа) в письменной форме или в электронной форме с приложением
копий подтверждающих документов.

Невыполнение в установленный срок настоящего Предписания влечет
административную ответственность в соответствии с _____
Кодекса Российской Федерации об административных правонарушениях.

Настоящее Предписание может быть обжаловано в установленном законом
порядке.

Органом, осуществляющим контроль за исполнением настоящего
предписания, является вынесший его орган муниципального контроля:

_____ (указывается наименование контрольного органа)

_____ (должность руководителя)
(заместителя руководителя) органа
муниципального земельного контроля)

_____ (подпись)

_____ (Ф.И.О.)

М.П.

_____ (Отметка об ознакомлении или об отказе в ознакомлении контролируемых лиц или их представителей
с предписанием (дата и время ознакомления))

Утверждена
постановлением Администрации
городского округа Щёлково
от 23.12.2021 № 3695

_____ (указывается наименование контрольного органа)

Требование о предоставлении документов

от «__» _____ 20__ г. № _____
(дата и номер составления требования)

_____ (место составления протокола)

1. Вид муниципального контроля:

_____ (указывается конкретный осуществляемый местной администрацией вид муниципального контроля, например, муниципальный земельный контроль или муниципальный контроль в сфере благоустройства)

2. Контролируемые лица:

_____ (указываются фамилия, имя, отчество (при наличии) гражданина или наименование организации, их индивидуальные номера налогоплательщика, адрес организации (ее филиалов, представительств, обособленных структурных подразделений), ответственных за соответствие обязательным требованиям объекта контроля, в отношении которого проведено контрольное действие)

3. Необходимо представить в срок до «__» _____ 2021 г.:

- 1) _____
2) _____
(указываются исчерпывающий перечень необходимых и (или) имеющих значение для проведения контрольного действия документов и (или) их копий, в том числе материалов фотосъемки, аудио- и видеозаписи, информационных баз, банков данных, а также носителей информации)

4. Истребуемые документы необходимо направить в контрольный орган в форме электронного документа в порядке, предусмотренном статьей 21 Федерального закона от 31.07.2020 № 248-ФЗ «О государственном контроле (надзоре) и муниципальном контроле в Российской Федерации» / представить на бумажном носителе (указать нужное).

Документы могут быть представлены в контрольный орган на бумажном носителе контролируемым лицом лично или через представителя либо направлены по почте заказным письмом. На бумажном носителе представляются подлинники документов либо заверенные контролируемым лицом копии. Тиражирование копий документов на бумажном носителе и их доставка в контрольный орган

осуществляются за счет контролируемого лица. По завершении контрольного мероприятия подлинники документов будут возвращены контролируемому лицу*.

_____ (должность специалиста)
(руководителя группы специалистов)
уполномоченного осуществлять контрольное мероприятие

_____ (подпись)

_____ (Ф.И.О.)

Требование о предоставлении документов получило

_____ (подпись) _____ (Ф.И.О. подписавшего лица, должность, реквизиты доверенности)

Отметка о направлении требования о предоставлении документов в электронном виде (адрес электронной почты), в том числе через личный кабинет на специализированном электронном портале*

_____ (заполняется специалистом уполномоченном осуществлять контрольное мероприятие)

* Отметка размещается после реализации указанных в ней действий

Утверждена
постановлением Администрации
городского округа Щёлково
от 23.12.2021 № 3695

_____ (указывается наименование контрольного органа)

Протокол осмотра

от « » 20 г. №
(дата и номер составления протокола)

_____ (место составления протокола)

1. Вид муниципального контроля:

_____ (указывается конкретный осуществляемый местной администрацией вид муниципального контроля, например, муниципальный земельный контроль или муниципальный контроль в сфере благоустройства)

2. Осмотр проведен:

- 1) _____
2) _____
(указываются Ф.И.О., должность должностного лица (должностных лиц, в том числе руководителя группы должностных лиц), уполномоченного (уполномоченных) на проведение контрольного мероприятия и которое провело осмотр)

3. Осмотр проведен в отношении:

- 1) _____
2) _____
(указываются исчерпывающий перечень и точное количество осматриваемых объектов: территорий (земельных участков), помещений, транспортных средств, иных предметов с указанием идентифицирующих их признаков (кадастровые номера, регистрационные, инвентаризационные (если известны) номера, адреса места нахождения); идентифицирующие признаки указываются те, которые имеют значение для осмотра с учетом целей этого контрольного действия)

4. Контролируемые лица:

_____ (указываются фамилия, имя, отчество (при наличии) гражданина или наименование организации, их индивидуальные номера налогоплательщика, адрес организации (ее филиалов, представительств, обособленных структурных подразделений), ответственных за соответствие обязательным требованиям объекта контроля, в отношении которого проведено контрольное действие)

_____ (должность специалиста)
(руководителя группы специалистов)
уполномоченного осуществлять контрольное мероприятие

_____ (подпись)

_____ (Ф.И.О.)

Отметка о присутствии контролируемого лица или его представителя

_____ (Ф.И.О. контролируемого лица (законного представителя), дата, подпись)

Отметка о применении или неприменении видеозаписи

_____ (заполняется специалистом уполномоченном осуществлять контрольное мероприятие)

Отметка об ознакомлении или об отказе в ознакомлении контролируемых лиц или их представителей с протоколом осмотра

_____ (Ф.И.О. контролируемого лица (законного представителя), дата, время, подпись)

Отметка о направлении протокола осмотра в электронном виде (адрес электронной почты), в том числе через личный кабинет на специализированном электронном портале

_____ (заполняется специалистом уполномоченном осуществлять контрольное мероприятие)

* Отметки размещаются после реализации указанных в них действий

Утверждена
постановлением Администрации
городского округа Щёлково
от 23.12.2021 № 3695

_____ (указывается наименование контрольного органа)

Протокол инструментального обследования

от « » 20 г. №
(дата и номер составления протокола)

_____ (место составления протокола)

1. Вид муниципального контроля:

_____ (указывается конкретный осуществляемый местной администрацией вид муниципального контроля, например, муниципальный земельный контроль или муниципальный контроль в сфере благоустройства)

2. Инструментальное обследование проведено:

- 1) _____
2) _____
(указываются Ф.И.О., должности должностного лица (должностных лиц, в том числе руководителя группы должностных лиц), уполномоченного (уполномоченных) на проведение контрольного мероприятия и которое провело инструментальное обследование и имеющего допуск к работе на специальном оборудовании, использованию технических приборов, привлеченного специалиста, имеющего допуск к работе на специальном оборудовании, использованию технических приборов)

3. Инструментальное обследование проведено в отношении:

- 1) _____
2) _____
(указываются идентифицирующие признаки объекта, в отношении которого проведено инструментальное обследование)

4. Контролируемые лица:

_____ (указываются фамилия, имя, отчество (при наличии) гражданина или наименование организации, их индивидуальные номера налогоплательщика, адрес организации (ее филиалов, представительств, обособленных структурных подразделений), ответственных за соответствие обязательным требованиям объекта контроля, в отношении которого проведено контрольное действие)

5. Инструментальное обследование проведено с использованием следующего (следующих) специального оборудования / технических приборов:

_____ (указать нужно)

6. В ходе инструментального обследования была применена следующая методика (методики):

_____ (указать нужно)

7. По результатам инструментального обследования был достигнут следующий результат:

_____ (результат инструментального обследования описывается с обязательным указанием: нормируемого значения (значений) показателей, подлежащих контролю при проведении инструментального обследования, и фактического значения (значений) показателей, полученного при инструментальном обследовании, выводами о соответствии (несоответствии) этих показателей установленным нормам, а также иными сведениями, имеющими значение для оценки результатов инструментального обследования)

_____ (должность специалиста)
(руководителя группы специалистов)
_____ (подпись) _____ (Ф.И.О.)
уполномоченного осуществлять контрольное мероприятие

Отметка о присутствии контролируемого лица или его представителя

_____ (Ф.И.О. контролируемого лица (законного представителя), дата, подпись)

Отметка о применении или неприменении видеозаписи

_____ (заполняется специалистом уполномоченном осуществлять контрольное мероприятие)

Отметка об ознакомлении или об отказе в ознакомлении контролируемых лиц или их представителей с протоколом инструментального обследования

_____ (Ф.И.О. контролируемого лица (законного представителя), дата, время, подпись)

Отметка о направлении протокола инструментального обследования в электронном виде (адрес электронной почты), в том числе через личный кабинет на специализированном электронном портале

_____ (заполняется специалистом уполномоченном осуществлять контрольное мероприятие)

* Отметки размещаются после реализации указанных в них действий

Утверждена
постановлением Администрации
городского округа Щёлково
от 23.12.2021 № 3695

(должность специалиста) (подпись) (Ф.И.О.)
(руководителя группы специалистов)
уполномоченного осуществлять контрольное мероприятие
Отметка об ознакомлении или об отказе в ознакомлении контролируемых лиц или их
представителей с протоколом опроса

_____ (указывается наименование контрольного органа)

_____ (Ф.И.О. контролируемого лица (законного представителя), дата, время, подпись)

Протокол опроса

от « » _____ 20 г. № _____
(дата и номер составления протокола)

Отметка о направлении протокола опроса в электронном виде (адрес электронной почты),
в том числе через личный кабинет на специализированном электронном портале

_____ (заполняется специалистом уполномоченном осуществлять контрольное мероприятие)

_____ (место составления протокола)

* Отметки размещаются после реализации указанных в них действий

1. Вид муниципального контроля:

_____ (указывается конкретный осуществляемый местной администрацией вид муниципального контроля, например, муниципальный земельный контроль или муниципальный контроль в сфере благоустройства)

2. Опрос проведен:

- 1) _____
2) _____
(указываются Ф.И.О., должность должностного лица (должностных лиц, в том числе руководителя группы должностных лиц), уполномоченного (уполномоченных) на проведение контрольного мероприятия и которое провело опрос)

3. Опрос проведен в отношении:

- 1) _____
2) _____
(указываются Ф.И.О., должность опрошенного гражданина)

4. Контролируемые лица:

_____ (указываются фамилия, имя, отчество (при наличии) гражданина или наименование организации, их индивидуальные номера налогоплательщика, адрес организации (ее филиалов, представительств, обособленных структурных подразделений), ответственных за соответствие обязательным требованиям объекта контроля, в отношении которого проведено контрольное действие)

5. В ходе опроса была получена следующая информация:

_____ (указывается полученная устная информация, имеющая значение для проведения оценки соблюдения контролируемым лицом обязательных требований)

Достоверность изложенных в настоящем протоколе опроса сведений
подтверждаю.

_____ (указывается Ф.И.О. должностного лица)

C