

ОПИСАНИЕ МЕСТОПОЛОЖЕНИЯ ГРАНИЦ

*Публичный сервитут объекта «Подземный и надземный газопровод высокого и низкого давления»,
кадастровый номер 50:14:0000000:121669*

(наименование объекта, местоположение границ которого описано (далее - объект))

Раздел 1

Сведения об объекте		
№ п/п	Характеристики объекта	Описание характеристик
1	2	3
1	Местоположение объекта	Московская область, городской округ Щёлково, Долгое Ледово д
2	Площадь объекта ± величина погрешности определения площади ($P \pm \Delta P$)	798 м² ± 10 м²
3	Иные характеристики объекта	Вид объекта реестра границ: Зона с особыми условиями использования территории Содержание ограничений использования объектов недвижимости в пределах зоны или территории: Публичный сервитут, для целей размещения линейных объектов системы газоснабжения, их неотъемлемых технологических частей. Срок установления 49 лет. Обладатель публичного сервитута: Акционерное Общество «Мособлгаз». Адрес: Московская обл, г. Одинцово, д. Раздоры, 1-й км Рублево-Успенского шоссе, д. 1, корп. Б. Электронная почта: info@mosoblgaz.ru

Раздел 2

Сведения о местоположении границ объекта

1. Система координат МСК-50, зона 2					
2. Сведения о характерных точках границ объекта					
Обозначение характерных точек границ	Координаты, м		Метод определения координат характерной точки	Средняя квадратическая погрешность положения характерной точки (Mt), м	Описание обозначения точки на местности (при наличии)
	X	Y			
1	2	3	4	5	6
1	479 726,30	2 218 028,90	Аналитический метод	0,10	—
2	479 726,88	2 218 030,81		0,10	
3	479 727,83	2 218 032,57		0,10	
4	479 729,86	2 218 034,77		0,10	
5	479 731,46	2 218 035,81		0,10	
6	479 729,27	2 218 042,39		0,10	
7	479 733,07	2 218 043,66		0,10	
8	479 735,26	2 218 037,06		0,10	
9	479 736,86	2 218 037,31		0,10	
10	479 738,85	2 218 037,12		0,10	
11	479 740,76	2 218 036,54		0,10	
12	479 742,52	2 218 035,59		0,10	
13	479 744,05	2 218 034,31		0,10	
14	479 745,30	2 218 032,75		0,10	
15	479 747,11	2 218 028,90		0,10	
16	479 747,71	2 218 026,99		0,10	
17	479 747,92	2 218 025,00		0,10	
18	479 747,84	2 218 024,18		0,10	
19	479 779,04	2 218 034,41		0,10	
20	479 813,02	2 218 085,73		0,10	
21	479 816,35	2 218 083,52		0,10	
22	479 781,61	2 218 031,04		0,10	
23	479 746,25	2 218 019,45		0,10	
24	479 744,92	2 218 017,81		0,10	
25	479 743,36	2 218 016,57		0,10	
26	479 741,07	2 218 015,42		0,10	
27	479 739,16	2 218 014,83		0,10	
28	479 737,17	2 218 014,62		0,10	
29	479 735,19	2 218 014,81		0,10	
30	479 732,37	2 218 015,82		0,10	
31	479 730,72	2 218 016,94		0,10	
32	479 729,32	2 218 018,36		0,10	
33	479 728,23	2 218 020,04		0,10	
34	479 726,93	2 218 023,02		0,10	
35	479 726,33	2 218 024,93		0,10	
36	479 726,12	2 218 026,91		0,10	
1	479 726,30	2 218 028,90	0,10		
3. Сведения о характерных точках части (частей) границы объекта					
1	2	3	4	5	6
—	—	—	—	—	—

Раздел 3

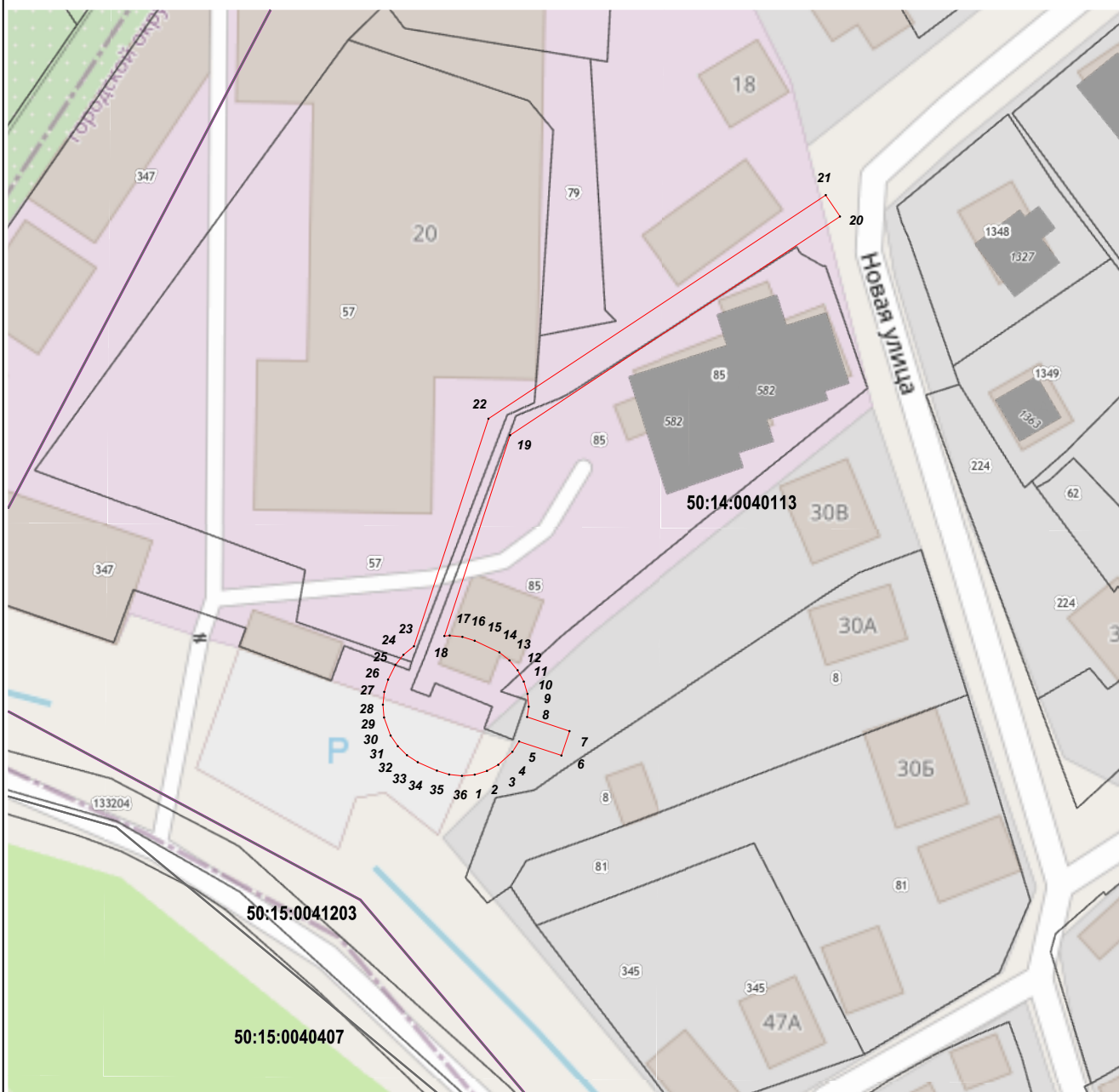
Сведения о местоположении измененных (уточненных) границ объекта

1. Система координат МСК-50, зона 2

2. Сведения о характерных точках границ объекта






Обозначение характерных точек границы	Существующие координаты, м		Измененные (уточненные) координаты, м		Метод определения координат характерной точки	Средняя квадратическая погрешность положения характерной точки (Mt), м	Описание обозначения точки на местности (при наличии)
	X	Y	X	Y			
1	2	3	4	5	6	7	8
—	—	—	—	—	—	—	—
3. Сведения о характерных точках части (частей) границы объекта							
1	2	3	4	5	6	7	8
—	—	—	—	—	—	—	—

Раздел 4
План границ объекта



Масштаб 1:1 000

Используемые условные знаки и обозначения:

-  7 - характерная точка границы зоны
-  - граница зоны
-  - граница земельного участка по сведениям ЕГРН
-  - граница кадастрового квартала по сведениям ЕГРН
-  - граница городского округа

Подпись _____ Дата « 21 » сентября 20 22 г.

Место для оттиска печати (при наличии) лица, составившего описание местоположения границ объекта

