




ПРОЕКТ "ВНЕСЕНИЕ ИЗМЕНЕНИЙ В ГЕНЕРАЛЬНЫЙ ПЛАН ГОРОДСКОГО ОКРУГА ЩЕЛКОВО МОСКОВСКОЙ ОБЛАСТИ ПРИМЕНИТЕЛЬНО К НАСЕЛЕННОМУ ПУНКТУ Д. ВТОРАЯ АЛЕКСЕЕВКА"








Карта планируемого развития инженерной инфраструктуры в границах городского округа Щелково применительно к населенному пункту д. Вторая Алексеевка. М 1:10 000

УСЛОВНЫЕ ОБОЗНАЧЕНИЯ








Границы

-  границы городского округа Щелково Московской области
-  населенных пунктов (утверждаемые)
-  земельных участков, поставленных на кадастровый учёт

Функциональные зоны *

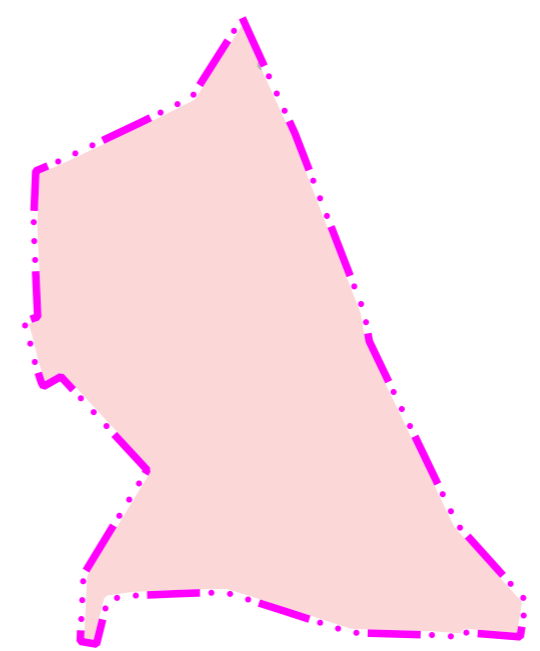
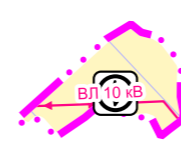
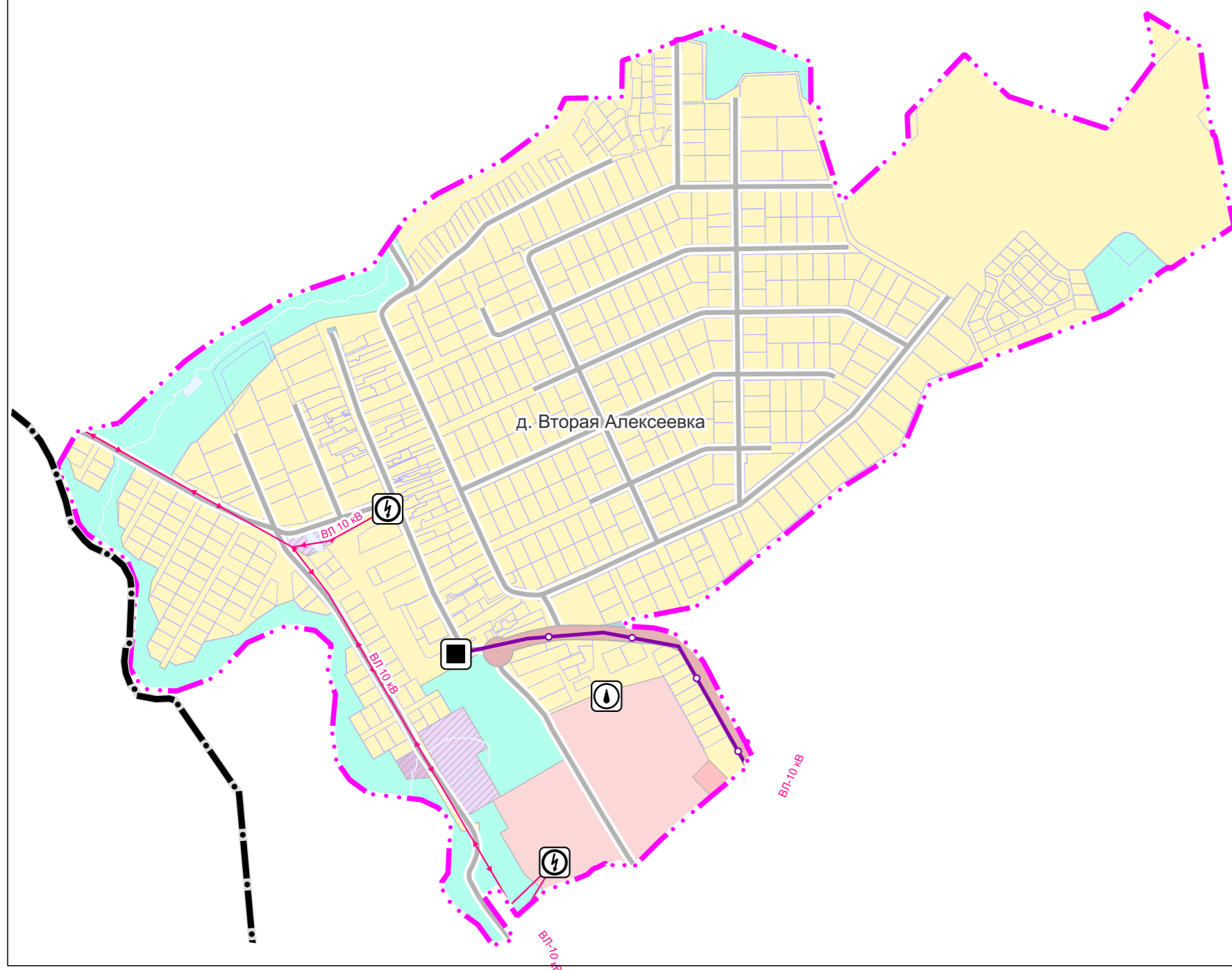
-  зона застройки индивидуальными и блокированными жилыми домами
-  зона застройки многоэтажными жилыми домами
-  многофункциональная общественно-деловая зона
-  зона специализированной общественной застройки
-  зона транспортной инфраструктуры
-  зона озелененных территорий общего пользования (лесопарки, парки, сады, скверы, бульвары, городские леса)
-  зона отдыха
-  планируемые зоны
-  территории, покрытые поверхностными водами **

Объекты инженерной инфраструктуры

-  существующие
-  местного значения (городского округа)
-  пункт редуцирования газа (ПРГ)
-  артезианская скважина
-  трансформаторная подстанция (ТП)
-  газопровод распределительный высокого давления
- линии электропередачи (ЛЭП) местного значения:
-  линии электропередачи 10 кВ

* Параметры функциональных зон и режимы их использования применяются с учетом Решения Исполкома Московского городского и областного Советов народных депутатов от 17.04.1980 № 500-1143 "Об утверждении проекта установления красных линий границ зон санитарной охраны источников водоснабжения г. Москвы в границах ЛПЗП", картами влияния ЗСО. Границы зон санитарной охраны источников питьевого водоснабжения отображены в материалах по обоснованию генерального плана на Карте границ зон санитарной охраны источников водоснабжения города Москвы в соответствии с Решением Исполнительных Комитетов Московского городского и областного Советов народных депутатов от 17 апреля 1980г. № 500-1143 (ограниченного доступа) в информационных целях и не являются предметом утверждения генерального плана

** Территории и объекты вне границ разработки отображены в информационных целях и не являются предметом утверждения настоящего генерального плана



Должность	ФИО	Подпись	Дата	Государственное задание от 16.06.2023 № 834.3			
Главный градостроитель	Богачев П.С.			Московская область, городской округ Щелково			
Главный инженер	Чуныхов А.Н.						
Руководитель мастерской	Макаров Н.В.			Проект "Внесение изменений в генеральный план городского округа Щелково Московской области применительно к населенному пункту д. Вторая Алексеевка" 1 этап	Стадия	Лист	Листов
ГАП	Хирина Н.В.				ГП	2.3	
Ведущий инженер	Бахмутова К.В.			Карта планируемого развития инженерной инфраструктуры М 1:10 000	НИИПИ Градостроительства ГАОУ МО «НИИПИ градостроительства»		
Проверил	Макаров Н.В.						