

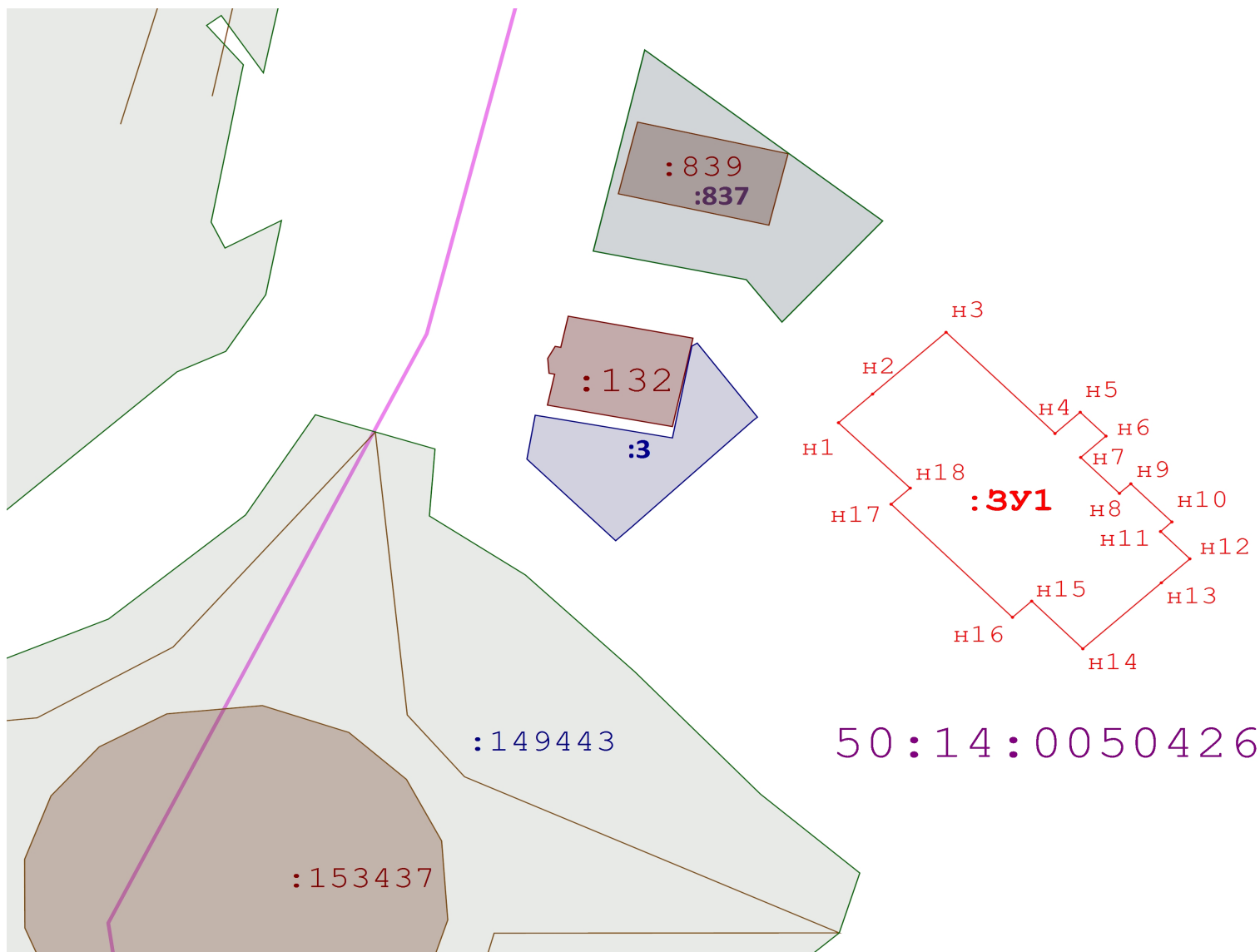
**Схема расположения земельного участка на кадастровом плане территории**

Площадь формируемого земельного участка: 373 кв.м

Номер кадастрового квартала: 50:14:0050426

**Геоданные МСК-50.2**








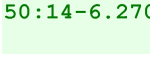


Имя точки	X, м	Y, м
:ЗУ1 (площадь 373 кв.м.)		
н1	486 572,56	2 219 344,85
н2	486 575,13	2 219 347,56
н3	486 580,67	2 219 353,39
н4	486 571,59	2 219 362,05
н5	486 573,50	2 219 364,05
н6	486 571,36	2 219 366,09
н7	486 569,44	2 219 364,09
н8	486 566,21	2 219 367,17
н9	486 567,07	2 219 368,07
н10	486 563,65	2 219 371,33
н11	486 562,79	2 219 370,43
н12	486 560,34	2 219 372,76
н13	486 558,19	2 219 370,50
н14	486 552,26	2 219 364,26
н15	486 556,54	2 219 360,19
н16	486 555,09	2 219 358,67
н17	486 565,24	2 219 349,03
н18	486 566,69	2 219 350,55
н1	486 572,56	2 219 344,85



50:14:0050426

Масштаб 1:500

**Условные обозначения:**

-  - обозначение неизменяемых характерных точек и границ земельного участка
-  - Обозначение новой характерной точки формируемого земельного участка
-  - вновь образованная часть границы, сведения о которой достаточны для определения ее местоположения
-  - Существующая часть границы, имеющиеся в ЕГРН сведения о которой достаточны для определения ее местоположения
-  50:14:0050279 - обозначение кадастрового квартала
-  - Обозначение кадастрового квартала
-  :664 - обозначение земельных участков по сведениям ЕГРН
-  50:14-6.270 - Зоны с особыми условиями использования территории
-  - объекты капитального строительства
-  - обозначение границы населенного пункта