

ОПИСАНИЕ ГРАНИЦ ПУБЛИЧНОГО СЕРВИТУТА

Публичный сервитут в целях строительства, реконструкции, эксплуатации линейных объектов системы газоснабжения-«Газопровод низкого давления к земельному участку с кад. №50:14:0030402:28 по адресу: Московская обл., Щелковский р-н, г.п. Щелково, тер. СНТ «Надежда-1», з\у 28»

(наименование объекта, местоположение границ которого описано (далее - объект))

Раздел 1

Сведения об объекте		
№ п/п	Характеристики объекта	Описание характеристик
1	2	3
1	Местоположение объекта	Московская область, Щёлково город.
2	Площадь объекта ± величина погрешности определения площади ($P \pm \Delta P$)	$184 \pm 5 \text{ м}^2$
3	Иные характеристики объекта	<p>Вид объекта реестра границ: Граница публичного сервитута Кадастровый номер квартала: 50:14:0030444 Вид или наименование публичного сервитута по документу: Публичный сервитут в целях строительства, реконструкции, эксплуатации линейных объектов системы газоснабжения-«Газопровод низкого давления к земельному участку с кад. №50:14:0030402:28 по адресу: Московская обл., Щелковский р-н, г.п. Щелково, тер. СНТ «Надежда-1», з\у 28» Цель установления публичного сервитута: Размещение объектов электросетевого хозяйства, тепловых сетей, водопроводных сетей, сетей водоотведения, линий и сооружений связи, линейных объектов системы газоснабжения, нефтепроводов и нефтепродуктопроводов, их неотъемлемых технологических частей, если указанные объекты являются объектами федерального, регионального или местного значения, либо необходимы для организации электро-, газо-, тепло-, водоснабжения населения и водоотведения, подключения (технологического присоединения) к сетям инженерно-технического обеспечения, либо переносятся в связи с изъятием земельных участков, на которых они ранее располагались, для государственных или муниципальных нужд (далее также - инженерные сооружения) Срок публичного сервитута: продолжительность: 120 месяцев Обладатель публичного сервитута: Юридическое лицо, зарегистрированное в Российской Федерации АКЦИОНЕРНОЕ ОБЩЕСТВО "МОСОБЛГАЗ" (ИНН: 5032292612, ОГРН: 1175024034734, адрес эл. почты: info@mosoblgaz.ru, почтовый адрес: 143082, Московская область, город Одинцово, деревня Раздоры, км 1-Й (Рублево-Успенское Шоссе Тер.), д. 1 корп/этаж б/9, кабинет 901). Публичный сервитут на срок 120 месяцев в пользу АО «Мособлгаз» (ИНН 5032292612, ОГРН 1175024034734), в целях строительства, реконструкции, эксплуатации линейных объектов системы газоснабжения-«Газопровод низкого давления к земельному участку с кад. №50:14:0030402:28 по адресу: Московская обл., Щелковский р-н, г.п. Щелково, тер. СНТ «Надежда-1», з\у 28». Обладатель публичного сервитута АО "Мособлгаз" (ИНН 5032292612, ОГРН 1175024034734). Юридический адрес: 1143082, Московская область, город Одинцово, деревня Раздоры, км 1-Й (Рублево-Успенское Шоссе Тер.), д. 1 корп/этаж б/9, кабинет 901 электронная почта: info@mosoblgaz.ru</p>

Раздел 2

Сведения о местоположении границ объекта					
1. Система координат		МСК-50, зона 2			
2. Сведения о характерных точках границ объекта					
Обозначение характерных точек границ	Координаты, м		Метод определения координат характерной точки	Средняя квадратическая погрешность положения характерной точки (Mt), м	Описание обозначения точки на местности (при наличии)
	X	Y			
1	2	3	4	5	6
1	491 620,66	2 217 867,58	Аналитический метод	0,10	—
2	491 625,88	2 217 876,58		0,10	
3	491 622,42	2 217 878,58		0,10	
4	491 619,26	2 217 873,13		0,10	
5	491 599,59	2 217 885,16		0,10	
6	491 604,01	2 217 892,36		0,10	
7	491 600,70	2 217 894,62		0,10	
8	491 594,09	2 217 883,84		0,10	
1	491 620,66	2 217 867,58		0,10	
3. Сведения о характерных точках части (частей) границы объекта					
1	2	3	4	5	6
—	—	—	—	—	—

Раздел 3

Сведения о местоположении измененных (уточненных) границ объекта

1. Система координат МСК-50, зона 2

2. Сведения о характерных точках границ объекта








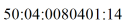
Обозначение характерных точек границы	Существующие координаты, м		Измененные (уточненные) координаты, м		Метод определения координат характерной точки	Средняя квадратическая погрешность положения характерной точки (Mt), м	Описание обозначения точки на местности (при наличии)
	X	Y	X	Y			
1	2	3	4	5	6	7	8
—	—	—	—	—	—	—	—
3. Сведения о характерных точках части (частей) границы объекта							
1	2	3	4	5	6	7	8
—	—	—	—	—	—	—	—

Раздел 4
Схема границ публичного сервитута



Масштаб 1:600

Используемые условные знаки и обозначения:

-  - Существующая часть границы, имеющиеся в ЕГРН сведения о которой достаточны для определения ее местоположения
-  - Проектные границы публичного сервитута
-  - характерные точки границ публичного сервитута
-  - Граница кадастрового квартала
-  - Обозначение кадастрового квартала
-  - Граница охранной зоны
-  - Проектное местоположение инженерного сооружения
-  - Кадастровый номер земельного участка

Подпись _____ Дата « 13 » января 20 25 г.

Место для оттиска печати (при наличии) лица, составившего описание местоположения границ объекта

