

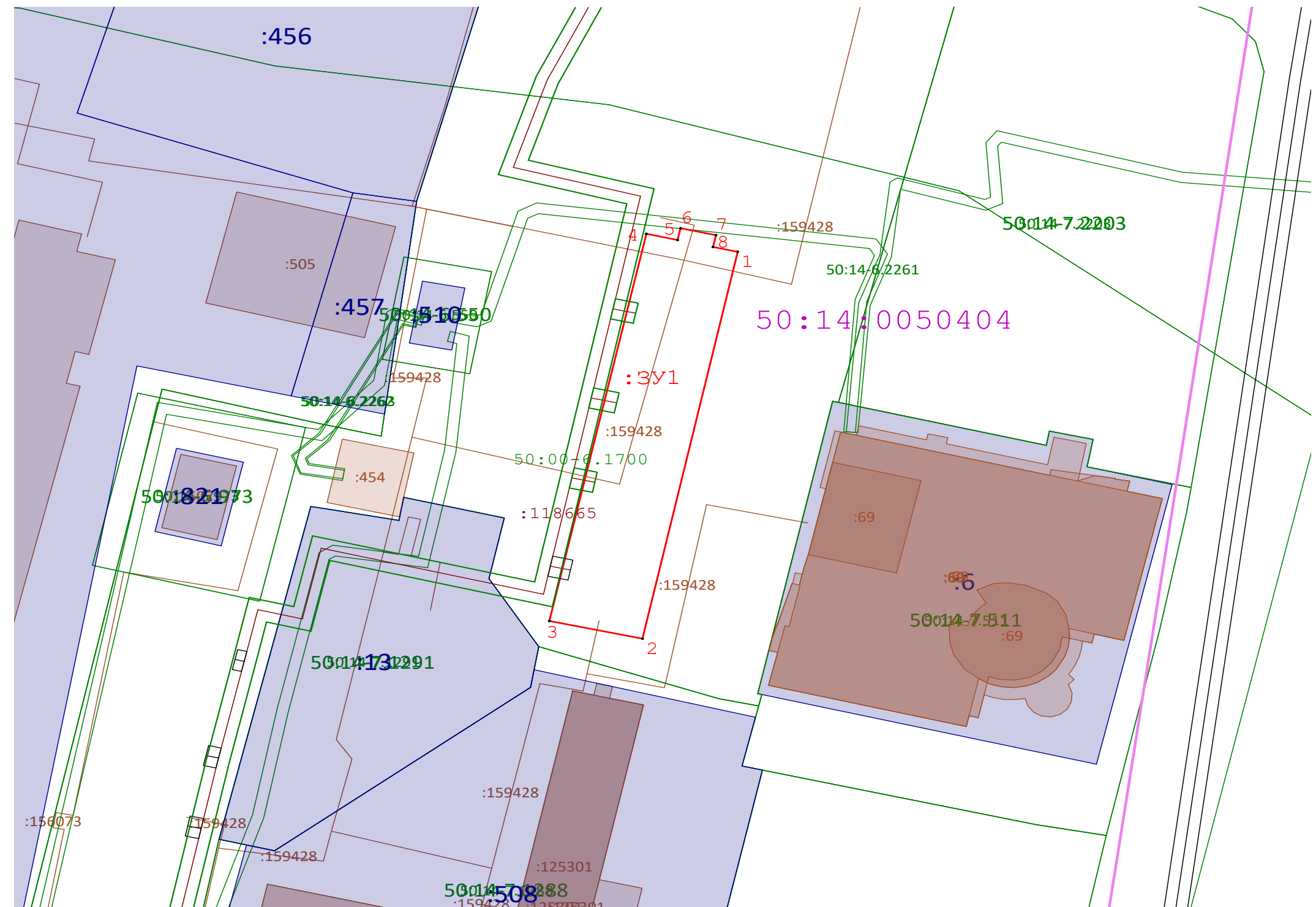
Схема расположения земельного участка на кадастровом плане территории

Площадь формируемого земельного участка: 1278 кв.м

Номер кадастрового квартала: 50:14:0050404









Геоданные МСК-50.2

Имя точки	X, м	Y, м
:ЗУ1 (площадь 1 278 кв.м.)		
1	487 174,21	2 219 347,53
2	487 098,64	2 219 331,09
3	487 102,10	2 219 314,99
4	487 177,71	2 219 331,74
5	487 176,51	2 219 337,16
6	487 178,81	2 219 337,66
7	487 177,45	2 219 343,77
8	487 175,16	2 219 343,26
1	487 174,21	2 219 347,53



Масштаб 1:800

Условные обозначения:

-  - характерная точка формируемого земельного участка, сведения о которой достаточны для определения ее местоположения
-  - Вновь образованная часть границы, сведения о которой достаточны для определения ее местоположения
-  - Существующая часть границы, имеющиеся в ЕГРН сведения о которой достаточны для определения ее местоположения
-  50:14:0050279 - обозначение кадастрового квартала
-  - Обозначение кадастрового квартала
-  :664 - обозначение земельных участков по сведениям ЕГРН
-  50:14-6.270 - Зоны с особыми условиями использования территории
-  - объекты капитального строительства и (или) сооружения по сведениям ЕГРН