







СХЕМА РАСПОЛОЖЕНИЯ ЧАСТИ ЗЕМЕЛЬНОГО УЧАСТКА
НА КАДАСТРОВОМ ПЛАНЕ ТЕРРИТОРИИ

Условный номер земельного участка: 50:14:0040139:22/чзу

Площадь земельного участка: 2 616 кв.м

Обозначение характерных точек границ	Координаты (система координат МСК-50)	
	X	Y
1	482 206,90	2 219 362,67
2	482 202,37	2 219 361,16
3	482 230,24	2 219 276,40
4	482 248,51	2 219 220,76
5	482 251,95	2 219 209,56
6	482 281,43	2 219 113,97
7	482 274,57	2 219 111,63
8	482 277,13	2 219 104,10
9	482 278,67	2 219 095,88
10	482 285,69	2 219 098,83
11	482 288,98	2 219 089,47
12	482 297,14	2 219 094,46
13	482 298,81	2 219 095,05
14	482 295,53	2 219 105,01
15	482 296,06	2 219 112,73
16	482 311,63	2 219 118,20
17	482 327,80	2 219 122,56
18	482 324,44	2 219 131,11
19	482 322,65	2 219 135,68
20	482 309,90	2 219 124,82
21	482 294,14	2 219 119,33
22	482 288,32	2 219 126,89
23	482 255,01	2 219 227,95
24	482 234,74	2 219 278,89
1	482 206,90	2 219 362,67

Macumba 1:2500

- | | | | |
|---|--|----------------|---|
|  | - границы образуемой части земельного участка | :22/чзу | - обозначение образуемой части земельного участка |
|  | - границы земельного участка у которого образуется ЧЗУ | | |
|  | - границы земельных участков, сведения о которых содержатся в ЕГРН | | |
| :21 | - обозначение земельных участков, сведения о которых содержатся в ЕГРН | | |
|  | - границы объектов капитального строительства, сведения о которых содержатся в ЕГРН | | |
|  | - обозначение сооружений, сведения о которых содержатся в ЕГРН | | |
|  | - границы зон с особыми условиями использования территории в соответствии со сведения ЕГРН | | |
| 50:14-6.115 | - обозначение зон с особыми условиями использования территории в соответствии с ЕРГН | | |
| 50:00-6.691 | | | |
| 50:14:0040139 | - обозначение кадастрового квартала | | |