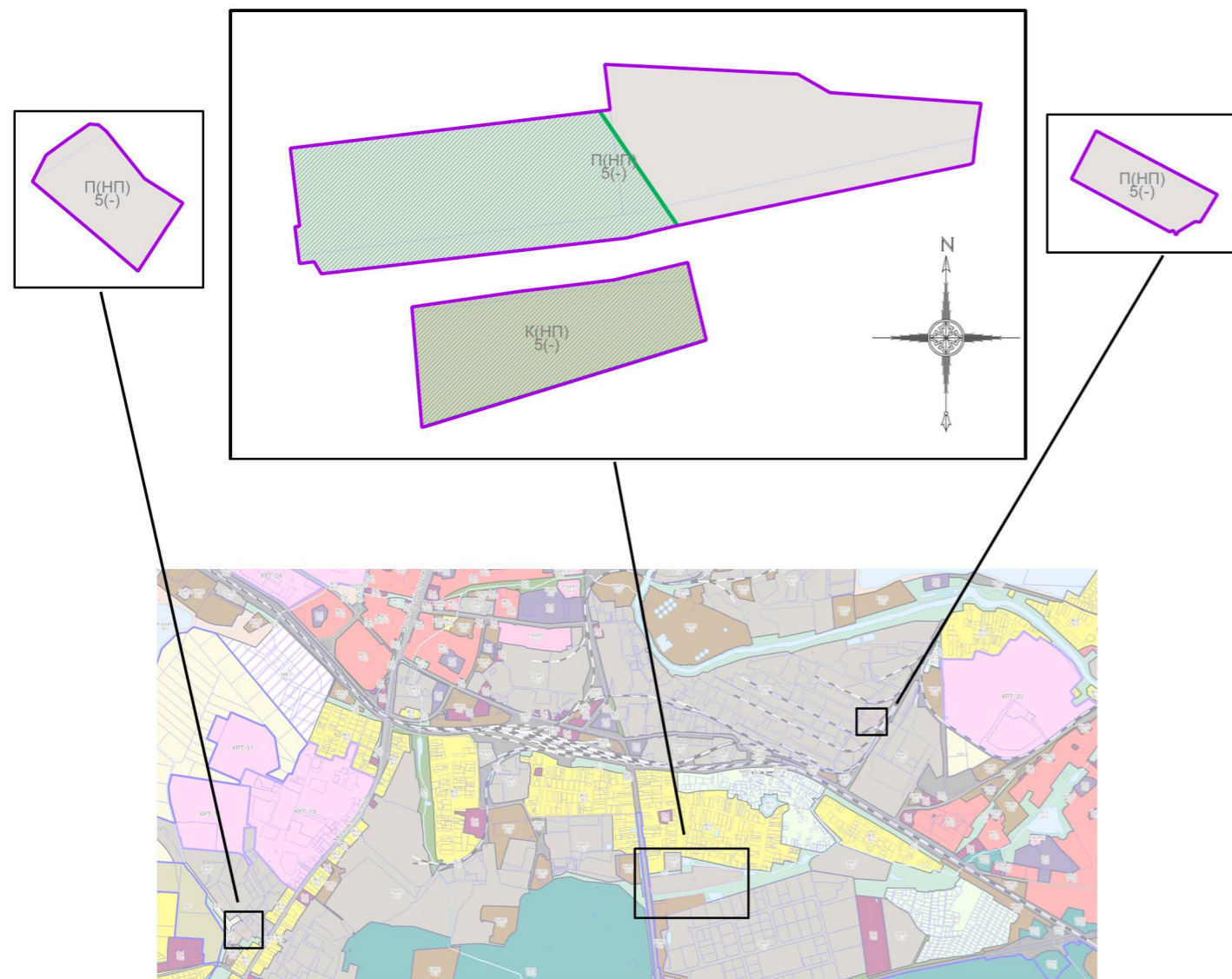





ВНЕСЕНИЕ ИЗМЕНЕНИЙ В ПРАВИЛА ЗЕМЛЕПОЛЬЗОВАНИЯ И ЗАСТРОЙКИ ТЕРРИТОРИИ (ЧАСТИ ТЕРРИТОРИИ) ГОРОДСКОГО ОКРУГА ЩЕЛКОВО МОСКОВСКОЙ ОБЛАСТИ ПРИМЕНИТЕЛЬНО К ТЕРРИТОРИИ, ГОСУДАРСТВЕННАЯ СОБСТВЕННОСТЬ НА КОТОРУЮ НЕ РАЗГРАНИЧЕНА, РАСПОЛОЖЕННОЙ В КАДАСТРОВЫХ КВАРТАЛАХ 50:14:0050506, 50:14:0040110, 50:14:0050912
КАРТА ГРАДОСТРОИТЕЛЬНОГО ЗОНИРОВАНИЯ С ОТОБРАЖЕНИЕМ ГРАНИЦ НАСЕЛЕННЫХ ПУНКТОВ, ГРАНИЦ ЗОН С ОСОБЫМИ УСЛОВИЯМИ ИСПОЛЬЗОВАНИЯ ТЕРРИТОРИЙ, ГРАНИЦ ТЕРРИТОРИЙ ОБЪЕКТОВ КУЛЬТУРНОГО НАСЛЕДИЯ И ГРАНИЦ ТЕРРИТОРИЙ ИСТОРИЧЕСКИХ ПОСЕЛЕНИЙ (ПО СВЕДЕНИЯМ ЕГРН)





Условные обозначения:



Границы

-  Разработки
-  Земельных участков (по данным ЕГРН)
-  Территориальных зон

Территориальные зоны

-  К(НП) - Коммунальная зона (в границах населенного пункта)
-  П(НП) - Производственная зона (в границах населенного пункта)

Зоны с особыми условиями использования территорий

-  Запретная зона при военном складе
-  Охранная зона инженерных коммуникаций

Подписи территориальных зон

- П(НП) - Виды территориальных зон
- 5 - Предельное количество надземных этажей
- (-) - Предельная высотность (в метрах)

Должность	ФИО	Подпись	Дата	Договор от 18.07.2023 № 109-2023			
Нач. отд. ПЗЗ ЦОГД	Д.М. Пападопулос			Московская область, городской округ Щёлково, г.Щёлково			
ГИП отд. ПЗЗ ЦОГД	Д.А. Косенко						
ГИП отд. ПЗЗ ЦОГД	А.В. Складорова						
Вед. инж. отд. ПЗЗ ЦОГД	Г.Г. Юрин						
				Внесение изменений в правила землепользования и застройки территории (части территории) городского округа Щёлково Московской области применительно к территории, государственная собственность на которую не разграничена, расположенной в кадастровых кварталах 50:14:0050506, 50:14:0040110, 50:14:0050912	Стадия	Лист	Листов
					ГД	2.2	3
Проверил	Д.М. Пападопулос			НИ и ПИ градостроительства ГАУ МО «НИИПИ градостроительства»			