

## Утверждена

(наименование документа об утверждении, включая наименования органов государственной власти или

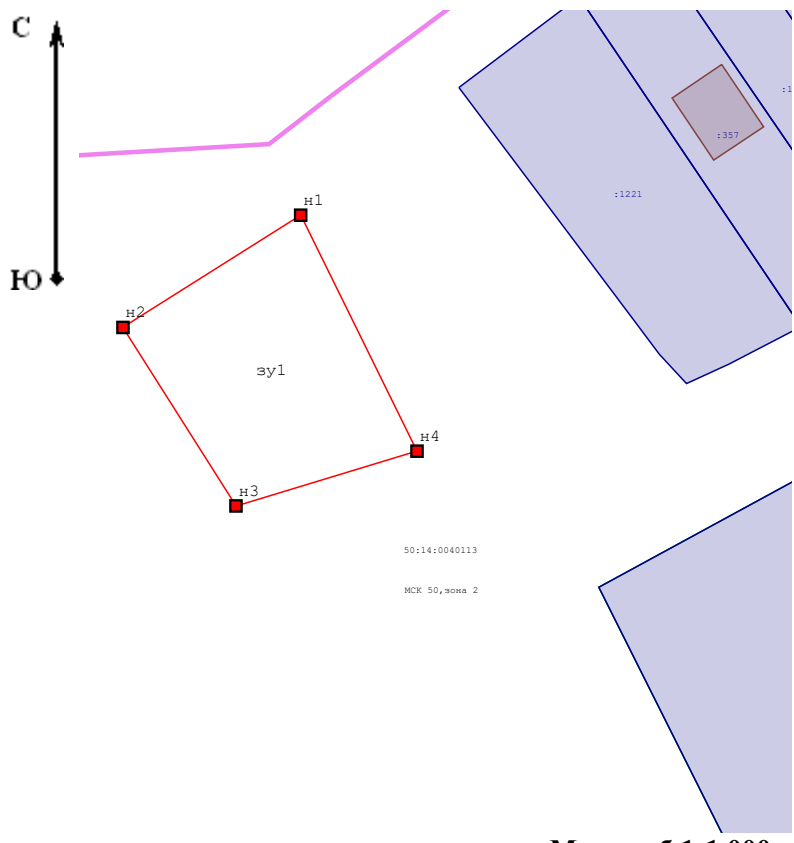
органов местного самоуправления, принявших решение об утверждении схемы или

подписавших соглашение о перераспределении земельных участков)









от \_\_\_\_\_ № \_\_\_\_\_

### Схема расположения земельного участка или земельных участков на кадастровом плане территории

<b>Площадь земельного участка</b> _____ <b>819 м<sup>2</sup></b>		
<small>(указывается проектная площадь образуемого земельного участка, вычисленная с использованием технологических и программных средств, в том числе размещенных на официальном сайте федерального органа исполнительной власти, уполномоченного Правительством Российской Федерации на осуществление государственного кадастрового учета, государственной регистрации прав, ведение Единого государственного реестра недвижимости и предоставление сведений, содержащихся в Едином государственном реестре недвижимости, в информационно-телекоммуникационной сети "Интернет" (далее - официальный сайт), с округлением до 1 квадратного метра. Указанное значение площади земельного участка может быть уточнено при проведении кадастровых работ не более чем на десять процентов)</small>		
<b>Обозначение характерных точек границ</b>	<b>Координаты, м</b>	
	<small>(указываются в случае подготовки схемы расположения земельного участка с использованием технологических и программных средств, в том числе размещенных на официальном сайте. Значения координат, полученные с использованием указанных технологических и программных средств, указываются с округлением до 0,01 метра)</small>	
	<b>Х</b>	
	<b>У</b>	
<b>1</b>	<b>2</b>	<b>3</b>
н1	480 260,42	2 218 175,76
н2	480 245,56	2 218 152,26
н3	480 221,92	2 218 167,20
н4	480 229,18	2 218 191,15
н1	480 260,42	2 218 175,76



**Условные обозначения:**

-  -- Образуемая точка, сведения о которой позволяют однозначно определить ее местоположение
-  -- Вновь образованная часть границы, сведения о которой достаточны для определения ее местоположения
-  -- Кадастровый номер кадастрового квартала
-  -- Система координат
-  -- Кадастровый номер земельного участка
-  -- Границы существующих земельных участков сведения о которых содержатся в ЕГРН
-  -- Границы кадастрового квартала
-  -- Условное название участка