

Схема расположения земельного участка на кадастровом плане территории

Площадь формируемого земельного участка: 1012 кв.м  
Номер кадастрового квартала: 50:14:0050403







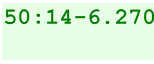

Геоданные МСК-50.2

Имя точки	X, м	Y, м
:ЗУ1 (площадь 1 012 кв.м.)		
1	487 189,99	2 218 935,17
2	487 139,54	2 218 905,05
3	487 148,12	2 218 890,07
4	487 198,35	2 218 920,05
1	487 189,99	2 218 935,17



Масштаб 1:700

Условные обозначения:

-  9
- характерная точка формируемого земельного участка, сведения о которой достаточны для определения ее местоположения
- 
- Вновь образованная часть границы, сведения о которой достаточны для определения ее местоположения
- 
- Существующая часть границы, имеющиеся в ЕГРН сведения о которой достаточны для определения ее местоположения
- 
- 50:14:0050279
- обозначение кадастровго квартала
- 
- Обозначение кадастрового квартала
- 
- :664
- обозначение земельных участков по сведениям ЕГРН
- 
- 50:14-6.270
- Зоны с особыми условиями использования территории
- 
- объекты капитального строительства и (или) сооружения по сведениям ЕГРН