«УТВЕРЖДЕНО»

Комитет по конкурентной политике
Московской области

ИЗВЕЩЕНИЕ О ПРОВЕДЕНИИ

АУКЦИОНА В ЭЛЕКТРОННОЙ ФОРМЕ № ПЗЭ-ЩЕЛК/25-1757

по продаже земельного участка, государственная собственность на который не разграничена,
расположенного на территории: Г.о. Щёлково,
вид разрешенного использования: Для индивидуального жилищного строительства

ТОЛЬКО ДЛЯ ГРАЖДАН - ФИЗИЧЕСКИХ ЛИЦ
(НЕ ИНДИВИДУАЛЬНЫХ ПРЕДПРИНИМАТЕЛЕЙ)

№ процедуры easuz.mosreg.ru/torgi	00400010104501
Дата начала приема заявок:	28.04.2025
Дата окончания приема заявок:	22.05.2025
Дата начала аукциона:	26.05.2025

2025 год

1. Правовое регулирование

Аукцион в электронной форме, открытый по форме подачи предложений о цене предмета аукциона с ограничением по составу Участников – **ТОЛЬКО ДЛЯ ГРАЖДАН** (далее – аукцион), проводится в соответствии с требованиями:

- Гражданского кодекса Российской Федерации;
- Земельного кодекса Российской Федерации;
- Федерального закона от 26.07.2006 № 135-ФЗ «О защите конкуренции»;
- Постановления Правительства Российской Федерации от 10.05.2018 № 564 «О взимании операторами электронных площадок, операторами специализированных электронных площадок платы при проведении электронной процедуры, закрытой электронной процедуры и установлении ее предельных размеров»;
- Закона Московской области от 07.06.1996 №23/96-ОЗ «О регулировании земельных отношений в Московской области»;
- Сводного заключения Министерства имущественных отношений Московской области от 22.04.2025 № 74-З п. 291;
- решения о проведении торгов (прилагается);
- иных нормативно правовых актов Российской Федерации и Московской области.

2. Сведения об аукционе

2.1. Продавец – орган исполнительной власти Московской области или исполнительно-распорядительный орган муниципального образования Московской области, принимающий решение о проведении аукциона, об отказе от проведения аукциона, об условиях аукциона (в том числе о начальной цене предмета аукциона, условиях и сроках договора купли-продажи), отвечающий за соответствие земельного участка характеристикам, указанным в Извещении о проведении аукциона, за своевременное опубликование Извещения о проведении аукциона в порядке, установленном для официального опубликования (обнародования) муниципальных правовых актов по месту нахождения земельного участка, за соблюдение сроков заключения договора купли-продажи земельного участка и осуществляющий его заключение.

Наименование: Администрация городского округа Щёлково Московской области
Местонахождение: 141100, Московская область, город Щёлково, площадь Ленина, дом 2
Адрес сайта: http://shhyolkovo.ru/
Адрес электронной почты: bulgakovaa@mosreg.ru
Телефон: 8 (496) 561-11-58

2.2. Организатор аукциона – орган, отвечающий за соответствие организации и проведения аукциона требованиям действующего законодательства, утверждающий Извещение о проведении аукциона, состав Аукционной комиссии, в том числе обеспечивающий прием и возврат задатков в установленном порядке.

Наименование: Комитет по конкурентной политике Московской области
Адрес: 141407, Московская область, Красногорский район, город Красногорск, бульвар Строителей, дом 1
Сайт: zakaz-mo.mosreg.ru

2.2.1. Лицо, осуществляющее организационно - технические функции по организации и проведению аукциона – отвечает за соблюдение сроков размещения Извещения о проведении аукциона и документов, составляемых в ходе проведения аукциона на официальном сайте Российской Федерации в информационно-телекоммуникационной сети «Интернет» для размещения информации о проведении торгов по адресу **www.torgi.gov.ru** (далее – Официальный сайт торгов), на Едином портале торгов Московской области (далее – Портал ЕАСУЗ), на электронной площадке **https://rts-tender.ru/** (далее – электронная площадка) в соответствии с действующим законодательством.

Наименование: Государственное казенное учреждение Московской области "Региональный центр торгов"
Адрес: 143407, Московская область, городской округ Красногорск, город Красногорск, бульвар Строителей, дом 7
Адрес электронной почты: rct_rct_torgi1@mosreg.ru

2.3. Оператор электронной площадки (далее – Оператор электронной площадки) – юридическое лицо, зарегистрированное на территории Российской Федерации, владеющее электронной площадкой, в том числе необходимыми для ее функционирования программно-аппаратными средствами, обеспечивающее ее функционирование и включенное в перечень операторов электронных площадок, утвержденный Распоряжением Правительства Российской Федерации от 12.07.2018 № 1447-р «Об утверждении перечней операторов электронных площадок и специализированных электронных площадок, предусмотренных Федеральными законами от 05.04.2013 № 44-ФЗ, от 18.07.2011 № 223-ФЗ».
Наименование: Общество с ограниченной ответственностью «РТС-тендер»
Местонахождение: 121151, город Москва, набережная Тараса Шевченко, дом 23А, этаж 25, помещение 1
Адрес сайта: https://www.rts-tender.ru/
Адрес электронной почты: iSupport@rts-tender.ru
Телефон: 7 (499) 653-5500

2.4. Предмет аукциона: продажа земельного участка, государственная собственность на который не разграничена, расположенного на территории: Г.о. Щёлково (далее - Земельный участок).

2.5. Сведения о Земельном участке:

Местоположение (адрес): Российская Федерация, Московская область, городской округ Щелково, г. Щелково, 2-й Малопрудный проезд.

Площадь, кв. м: 545,00.

Кадастровый номер: 50:14:0050912:1753 (выписка из Единого государственного реестра недвижимости) (прилагается).

Сведения о правах на земельный участок: государственная собственность не разграничена (выписка из Единого государственного реестра недвижимости) (прилагается)

Сведения о наличии или отсутствии ограничений оборотоспособности и ограничений в использовании земельного участка: указаны в Сводной информации об оборотоспособности и градостроительных ограничениях земельного участка (прилагается), письме ОМС (прилагается), акте осмотра Земельного участка (прилагается):

-расположен в границах полос воздушных подходов аэродрома Чкаловский (внутренняя граница ПВП определена для ИВПП№1 и ИВПП№3);
-ограничение прав на земельный участок, предусмотренное статьёй 56 Земельного кодекса Российской Федерации-реестровый номер границы 50:00-6.1700: частично расположен в границах охранной зоны объекта «Газораспределительная сеть г. Щелково», кадастровый номер 50:14:0000000:118665.
-На Участке расположены: водопроводная сеть мкр. Хотово с кадастровым номером 50:14:0050912:1619; газопровод низкого давления (Р≤0,005МПа) Ду 50 с кадастровым номером 50:14:0000000:118665.

Использовать Земельный участок в соответствии с требованиями:
- Воздушного кодекса Российской Федерации;
- Водного кодекса Российской Федерации,
- Федерального закона Российской Федерации от 01.07.2017 № 135-ФЗ «О внесении изменений в отдельные законодательные акты Российской Федерации в части совершенствования порядка установления и использования приаэродромной территории и санитарно-защитной зоны»;
- Правил охраны газораспределительных сетей, утвержденных Постановлением Правительства Российской Федерации от 20.11.2000 № 878;

- СанПиН 2.1.4.1110-02 «Зоны санитарной охраны источников водоснабжения и водопроводов питьевого назначения»;
- Федерального закона от 31.03.1999 № 69-ФЗ «О газоснабжении в Российской Федерации»;
- свода правил СП 62.13330.2011 актуализированная редакция СНиП 42-01-2002 «Газораспределительные системы».

Категория земель: Земли населенных пунктов.

Вид разрешенного использования: Для индивидуального жилищного строительства.

Фотоматериалы: (прилагаются).

Сведения о максимально и (или) минимально допустимых параметрах разрешенного строительства: указаны в приложении к Сводной информации об оборотоспособности и градостроительных ограничениях земельного участка (прилагаются).

Сведения о возможности подключения (технологического присоединения) объекта капитального строительства к сетям инженерно-технического обеспечения (прилагаются).[1]

Дата размещения Извещения о предоставлении Земельного участка в соответствии с подпунктом 1 пункта 1 статьи 39.18. Земельного кодекса Российской Федерации:
- на официальном сайте Российской Федерации в информационно-телекоммуникационной сети «Интернет» для размещения информации о проведении торгов по адресу www.torgi.gov.ru: 06.03.2025**;**
- на официальном сайте Арендодателя http://shhyolkovo.ru/: 06.03.2025.

Начальная цена предмета аукциона: 2 169 247,15 руб. (Два миллиона сто шестьдесят девять тысяч двести сорок семь руб. 15 коп.), НДС не облагается.
«Шаг аукциона»: 108 462,35 руб. (Сто восемь тысяч четыреста шестьдесят два руб. 35 коп.).
Размер задатка для участия в аукционе: 2 169 247,15 руб. (Два миллиона сто шестьдесят девять тысяч двести сорок семь руб. 15 коп.), НДС не облагается.

Внимание! **Размер платы Оператору электронной площадки** за участие в аукционе, взимаемой с лица признанного победителем аукциона (далее – Победитель), а также иных лиц, с которым договор купли-продажи Земельного участка заключается в соответствии с пунктами 13, 14, 20 и 25 статьи 39.12 Земельного кодекса Российской Федерации установлен в соответствии с Регламентом Оператора электронной площадки и Инструкциями Претендента/Арендатора, размещенными на электронной площадке (далее - Регламент и Инструкции) и размещен по адресу в информационно-телекоммуникационной сети «Интернет»: www.rts-tender.ru/tariffs/platform-property-sales-tariffs (далее - Гарантийное обеспечение оплаты оказания услуг).

Внимание! Заявителю (далее – Заявитель) необходимо обеспечить на своем аналитическом счете, организованном в электронном виде у Оператора электронной площадки при регистрации (далее – Аналитический счет), наличие денежных средств в размере:
- Задатка для участия в аукционе на дату рассмотрения заявок в соответствии с требованиями Разделов 2.5. и 6 Извещения;
- Гарантийного обеспечения оплаты оказания услуг к моменту подачи заявки в соответствии с требованиями Раздела 7 Извещения.

2.6. Место приема Заявок на участие в аукционе (далее - Заявка): электронная площадка **www.rts-tender.ru.**

2.7. Дата и время начала приема Заявок: **28.04.2025 09:00.**[2]

1 Устанавливается для земельных участков, если в соответствии с разрешенным использованием земельного участка предусматривается возможность строительства зданий, сооружений

2 Здесь и далее указано московское время

Прием Заявок осуществляется круглосуточно.

2.8. Дата и время окончания срока приема Заявок и начала их рассмотрения: 22.05.2025 18:00.

2.9. Дата окончания рассмотрения Заявок: 23.05.2025.

2.10. Место проведения аукциона: электронная площадка **https://rts-tender.ru/**.

2.11. Дата и время начала проведения аукциона: 26.05.2025 12:00.

3. Информационное обеспечение аукциона

3.1. Извещение о проведении аукциона (далее по тексту - Извещение) размещается на Официальном сайте торгов, Портале ЕАСУЗ, электронной площадке и сайте Продавца http://shhyolkovo.ru/.

Все приложения к Извещению являются его неотъемлемой частью.

3.2. Осмотр Земельного участка производится без взимания платы и обеспечивается Продавцом во взаимодействии с Организатором аукциона в установленный пунктами 2.7 и 2.8 Извещения срок приема Заявок.

Для осмотра Земельного участка с учетом установленных сроков лицо, желающее осмотреть Земельный участок, не позднее, чем за 2 (два) рабочих дня до дня окончания срока приема Заявок через личный кабинет пользователя на Портале ЕАСУЗ (https://easuz.mosreg.ru/torgi) направляет Запрос на осмотр Земельного участка.

Важно! Для того чтобы направить запрос на осмотр Земельного участка пользователю нужно авторизоваться на Портале ЕАСУЗ (https://easuz.mosreg.ru/torgi).

В течение 2 (двух) рабочих дней со дня поступления Запроса на осмотр Земельного участка оформляется «смотровое письмо» и направляется в личный кабинет пользователя на Портале ЕАСУЗ (https://easuz.mosreg.ru/torgi).

4. Требования к Заявителям

Заявителем на участие в аукционе (далее – Заявитель) может быть **ТОЛЬКО ГРАЖДАНИН**, претендующий на заключение договора купли-продажи Земельного участка, имеющий усиленную квалифицированную электронную подпись, оформленную в соответствии с требованиями действующего законодательства удостоверяющим центром (далее - ЭП), и **ПРОШЕДШИЙ РЕГИСТРАЦИЮ (АККРЕДИТАЦИЮ) В КАЧЕСТВЕ ФИЗИЧЕСКОГО ЛИЦА (НЕ ИНДИВИДУАЛЬНОГО ПРЕДПРИНИМАТЕЛЯ)** на электронной площадке в соответствии с Регламентом и Инструкциями.

ВНИМАНИЕ!

Пройти регистрацию на электронной площадке необходимо
в качестве физического лица (не индивидуального предпринимателя).

5. Получение ЭП и регистрация (аккредитация) на электронной площадке

5.1. Внимание! На Официальном сайте торгов (www.torgi.gov.ru) доступна регистрация Заявителей в реестре участников торгов, предусматривающая **автоматическую регистрацию (аккредитацию) на электронной площадке**.

5.2. Для обеспечения доступа к подаче заявки и к участию в аукционе Заявителю с учетом Раздела 4 и пункта 5.3 Извещения необходимо пройти регистрацию (аккредитацию) на электронной площадке в соответствии с Регламентом и Инструкциями.

5.3. Для прохождения процедуры регистрации на Официальном сайте торгов (www.torgi.gov.ru) или первичной регистрации на электронной площадке Заявителю необходимо иметь ЭП, оформленную в соответствии с требованиями действующего законодательства.

5.4. Информация по получению ЭП и регистрации (аккредитации) на электронной площадке указана также в Памятке (прилагается).

5.5. В случае если от имени Заявителя действует иное лицо (далее – Доверенное лицо), Заявителю и Доверенному лицу необходимо пройти регистрацию (аккредитацию) на электронной площадке в соответствии с Регламентом и Инструкциями с учетом положений Раздела 4 и пунктов 5.1 – 5.3 Извещения**.**

6. Порядок внесения, блокирования и прекращения блокирования денежных средств в качестве задатка

6.1. Для участия в аукционе устанавливается требование о внесении задатка.

6.2. В целях исполнения требований о внесении задатка для участия в аукционе Заявитель с учетом требований Разделов 2, 4, 5 Извещения обеспечивает наличие денежных средств на Аналитическом счете в размере, не менее суммы задатка, указанного в пункте 2.5 Извещения, на дату рассмотрения Заявок на участие в аукционе.

Перечисление денежных средств производится в соответствии с Регламентом и Инструкциями по следующим реквизитам:

Получатель платежа: Общество с ограниченной ответственностью «РТС-тендер»
Банковские реквизиты: Филиал "Корпоративный" ПАО "Совкомбанк"
БИК 044525360
Расчётный счёт: 40702810512030016362
Корр. счёт 30101810445250000360
ИНН 7710357167 КПП 773001001

Назначение платежа:
«Внесение гарантийного обеспечения по Соглашению о внесении гарантийного обеспечения, № аналитического счета _____, без НДС».

6.3. Операции по перечислению денежных средств на Аналитическом счете в соответствии с Регламентом и Инструкциями учитываются на Аналитическом счете Заявителя, открытом Оператором электронной площадки при регистрации.

Денежные средства в размере, равном задатку, указанному в пункте 2.5 Извещения, блокируются Оператором электронной площадки на Аналитическом счете Заявителя в соответствии с Регламентом и Инструкциями. Основанием для блокирования денежных средств является Заявка, направленная Оператору электронной площадки. Заблокированные на Аналитическом счете Заявителя денежные средства являются задатком.

Подача Заявки и блокирование задатка является заключением Соглашения о задатке (прилагается)

6.4. Прекращение блокирования денежных средств на Аналитическом счете Заявителя в соответствии с Регламентом и Инструкциями производится Оператором электронной площадки.

6.5. Информация по внесению, блокированию и прекращению блокирования денежных средств в качестве задатка указана также в Памятке (прилагается)

6.6. Задаток, внесенный Победителем, а также задаток, внесенный иным лицом, с которым договор купли-продажи земельного участка заключается в соответствии с пунктами 13, 14 и 25 статьи 39.12 Земельного кодекса Российской Федерации, засчитываются в счет платы за Земельный участок. Перечисление задатка Продавцу в счет платы за земельный участок осуществляется Оператором электронной площадки в соответствии с Регламентом и Инструкциями.
Задатки, внесенные указанными в настоящем пункте лицами, не заключившими в установленном в Извещении порядке договора купли-продажи земельного участка вследствие уклонения от заключения указанного договора, не возвращаются.

7. Порядок внесения, блокирования и прекращения блокирования Гарантийного обеспечение оплаты оказания услуг

7.1. Внимание! К моменту подачи заявки на участие в аукционе в соответствии с Регламентом и Инструкциями Заявителю необходимо обеспечить на своем Аналитическом счете наличие Гарантийного обеспечения оплаты оказания услуг.

7.2. В целях исполнения требований о внесении Гарантийного обеспечения оплаты оказания услуг Заявитель обеспечивает наличие денежных средства на Аналитическом счете в размере, установленном в соответствии Регламентом и Инструкциями и размещенном по адресу в информационно-телекоммуникационной сети «Интернет»: www.rts-tender.ru/tariffs/platform-property-sales-tariffs .

Перечисление денежных средств производится в соответствии с Регламентом и Инструкциями по следующим реквизитам:

Получатель платежа: Общество с ограниченной ответственностью «РТС-тендер»
Банковские реквизиты: Филиал «Корпоративный» ПАО «Совкомбанк»
БИК 044525360
Расчётный счёт: 40702810512030016362
Корр. счёт 30101810445250000360
ИНН 7710357167 КПП 773001001

Назначение платежа:
«Внесение гарантийного обеспечения по Соглашению о внесении гарантийного обеспечения, № аналитического счета _____, без НДС».».

7.3. Прекращение блокирования и списание средств Гарантийного обеспечения оплаты оказания услуг производится в порядке, установленном Регламентом и Инструкциями.

8. Порядок, форма, срок приема и отзыва Заявок

8.1. Прием заявок обеспечивается Оператором электронной площадки в соответствии с Регламентом и Инструкциями. Один Заявитель вправе подать только одну Заявку.

8.2. Заявитель с учетом требований Разделов 4; 5; 6; 7 подает заявку в соответствии с Регламентом и Инструкциями. Информация по подаче заявки указана также в Памятке (прилагается).

8.3. Заявка направляется Заявителем Оператору электронной площадки в сроки, указанные в пунктах 2.7, 2.8 Извещения, в форме электронного документа с приложением указанных в настоящем пункте документов в форме электронных документов или электронных образов документов, то есть документов на бумажном носителе, преобразованных в электронно-цифровую форму путем сканирования с сохранением их реквизитов:

- копии документов, удостоверяющих личность заявителя (для граждан, в том числе зарегистрированных в качестве индивидуального предпринимателя);
- документы, подтверждающие внесение задатка.*

*При подаче Заявителем Заявки в соответствии с Регламентом и Инструкциями, информация о внесении Заявителем задатка формируется Оператором электронной площадки и направляется Организатору аукциона.

8.4. Заявка на участие в электронном аукционе, а также прилагаемые к ней документы подписываются усиленной квалифицированной электронной подписью заявителя.

8.5. Заявка и прилагаемые к ней документы направляются единовременно в соответствии с Регламентом и Инструкциями. Не допускается раздельного направления Заявки и приложенных к ней документов, направление дополнительных документов после подачи Заявки или замена ранее направленных документов без отзыва Заявки в соответствии с Регламентом и Инструкциями.

8.6. В соответствии с Регламентом и Инструкциями Оператор электронной площадки возвращает Заявку Заявителю в случае:

- предоставления Заявки, подписанной ЭП лица, не уполномоченного действовать от имени Заявителя;
- подачи одним Заявителем двух и более Заявок при условии, что поданные ранее Заявки не отозваны;
- получения Заявки после установленных в пункте 2.8 Извещения дня и времени окончания срока приема Заявок.

Одновременно с возвратом Заявки Оператор электронной площадки уведомляет Заявителя об основаниях ее возврата.

Возврат Заявок по иным основаниям не допускается.

8.7. В случае отсутствия у Оператора электронной площадки оснований возврата Заявки Заявителю, Оператор электронной площадки регистрирует Заявку в соответствии с Регламентом и Инструкциями. При этом Оператор электронной площадки направляет Заявителю уведомление о поступлении Заявки в соответствии с Регламентом и Инструкциями.

8.8. Заявитель вправе отозвать Заявку в любое время до установленных даты и времени окончания срока приема Заявок (пункт 2.8 Извещения) в соответствии с Регламентом и Инструкциями.

8.9. Заявитель после отзыва Заявки вправе повторно подать Заявку до установленных даты и времени окончания срока приема Заявок (пункт 2.8 Извещения) в порядке, установленном пунктами 8.1-8.6 Извещения.

8.10. Прием Заявок прекращается Оператором электронной площадки с помощью программных и технических средств в дату и время окончания срока приема Заявок, указанные в пункте 2.8 Извещения.

8.11. Ответственность за достоверность указанной в Заявке информации и приложенных к ней документов несет Заявитель.

8.12. После окончания срока приема Заявок (пункт 2.8 Извещения) Оператор электронной площадки направляет Заявки Организатору аукциона в соответствии с Регламентом и Инструкциями.

9. Аукционная комиссия

9.1. Аукционная комиссия формируется Организатором аукциона и осуществляет следующие полномочия:

- рассматривает Заявки и прилагаемые к ней документы на предмет соответствия требованиям, установленным Извещением;
- принимает решение о допуске к участию в аукционе и признании Заявителей Участниками или об отказе в допуске Заявителей к участию в аукционе, которое оформляется Протоколом рассмотрения заявок на участие в аукционе, подписываемым всеми присутствующими членами Аукционной комиссией;
- оформляет и подписывает Протокол о результатах аукциона.

9.2. Аукционная комиссия правомочна осуществлять функции и полномочия, если на ее заседании присутствует не менее пятидесяти процентов общего числа ее членов, при этом общее число членов Аукционной комиссии должно быть не менее пяти человек.

10. Порядок рассмотрения Заявок

10.1. Рассмотрение Заявок осуществляется Аукционной комиссией.

10.2. Заявитель не допускается к участию в аукционе в следующих случаях:

- непредставление необходимых для участия в аукционе документов или представление недостоверных сведений;
- непоступление задатка на дату рассмотрения Заявок на участие в аукционе;
- подача Заявки лицом, которое в соответствии с Земельным кодексом Российской Федерации и другими федеральными законами не имеет права быть Участником и приобрести земельный участок;
- наличие сведений о Заявителе, об учредителях (участниках), о членах коллегиальных исполнительных органов Заявителя, лицах, исполняющих функции единоличного исполнительного органа Заявителя, являющегося юридическим лицом, в реестре недобросовестных участников аукциона.

10.3. По результатам рассмотрения Аукционной комиссией Заявок Оператор электронной площадки в соответствии с Регламентом и Инструкциями:

- направляет Заявителям, допущенным к участию в аукционе и признанным Участниками и Заявителям, не допущенным к участию в аукционе, уведомления о принятых в их отношении решениях, не позднее установленных в пункте 2.11 Извещении дня и времени начала проведения аукциона;
- размещает Протокол рассмотрения заявок на участие в аукционе на электронной площадке.

10.4. По результатам рассмотрения Аукционной комиссией Заявок Организатор аукциона размещает Протокол рассмотрения заявок на участие в аукционе на электронной площадке не позднее, чем на следующий рабочий день после дня подписания указанного протокола.

10.5. Заявитель, в соответствии с полученным им уведомлением Участника, в соответствии с Регламентом и Инструкциями считается участвующим в аукционе с даты и времени начала проведения аукциона, указанных в пункте 2.11 Извещения.

11. Порядок проведения аукциона

11.1. Проведение аукциона в соответствии с Регламентом и Инструкциями обеспечивается Оператором электронной площадки.

11.2. В аукционе могут участвовать только Заявители, допущенные к участию в аукционе и признанные Участниками. Оператор электронной площадки обеспечивает Участникам возможность принять участие в аукционе. Информация по участию в аукционе указана также в Памятке (прилагается).

ВНИМАНИЕ!

Для корректности участия в процедуре торгов, необходимо осуществить вход на электронную площадку **по электронной подписи**

11.3. Процедура аукциона начинается в день и время, указанные в пункте 2.11 Извещения.

11.4. Аукцион проводится путем повышения Начальной цены Предмета аукциона на «шаг аукциона», установленные пунктом 2.5 Извещения, до завершения аукциона в соответствии с пунктом 11.7.

11.5. Если в течение 10 (десяти) минут со времени начала проведения процедуры аукциона не поступило ни одного предложения о цене Предмета аукциона, которое предусматривало бы более высокую цену Предмета аукциона, аукцион завершается с помощью программных и технических средств электронной площадки.

11.6. В случае поступления предложения о более высокой цене Предмета аукциона, время представления следующих предложений о цене Предмета аукциона продлевается на 10 (десять) минут.

11.7. Аукцион завершается с помощью программных и технических средств электронной площадки, если в течение 10 (десяти) минут после поступления последнего предложения о цене Предмета аукциона ни один Участник не сделал предложение о цене Предмета аукциона, которое предусматривало бы более высокую цену Предмета аукциона.

11.8. Победителем признается Участник, предложивший наибольшую цену Предмета аукциона.

11.9. Ход проведения процедуры аукциона фиксируется Оператором электронной площадки в электронном журнале, который направляется Организатору аукциона в течение 1 (одного) часа со времени завершения аукциона для подведения Аукционной комиссией результатов аукциона путем оформления Протокола о результатах аукциона. Один экземпляр Протокола о результатах аукциона передается Победителю аукциона.

11.10. Оператор электронной площадки приостанавливает проведение аукциона в соответствии с Регламентом.

11.11. После завершения аукциона Оператор электронной площадки размещает Протокол о результатах аукциона на электронной площадке в соответствии с Регламентом и Инструкциями.

11.12. Организатор аукциона размещает Протокол о результатах аукциона на электронной площадке в течение одного рабочего дня со дня его подписания.

11.13. Аукцион признается несостоявшимся в случаях, если:

- по окончании срока подачи Заявок была подана только одна Заявка;
- по окончании срока подачи Заявок не подано ни одной Заявки;
- по результатам рассмотрения Заявок принято решение об отказе в допуске к участию в Аукционе всех Заявителей;
- по результатам рассмотрения Заявок принято решение о допуске к участию в Аукционе и признании Участником только одного Заявителя;
- в случае если в течение 10 (десяти) минут после начала проведения аукциона не поступило ни одного предложения о цене Предмета аукциона, которое предусматривало бы более высокую цену Предмета аукциона.

12. Условия и сроки заключения договора купли-продажи земельного участка

12.1. Заключение договора купли-продажи Земельного участка (прилагается) осуществляется в порядке, предусмотренном Гражданским кодексом Российской Федерации, Земельным кодексом Российской Федерации, иными федеральными законами и нормативно-правовыми актами, а также Извещением.

12.2. Внимание! Договор купли-продажи Земельного участка заключается в электронной форме и подписывается ЭП уполномоченного представителя Продавца и победителя аукциона или иного лица, с которым заключается договор купли-продажи Земельного участка в соответствии с Земельным кодексом Российской Федерации в Личном кабинете Арендатора по адресу arenda.mosreg.ru (далее – ЛКА).

12.3. Не допускается заключение договора купли-продажи земельного участка ранее чем через 10 (десять) дней со дня размещения протокола рассмотрения заявок на участие в аукционе в случае, если электронный аукцион признан несостоявшимся, либо протокола о результатах аукциона на Официальном сайте торгов.

12.4. Внимание! Победитель аукциона или иное лицо, с которым заключается договор купли-продажи Земельного участка в соответствии с Земельным кодексом Российской Федерации, обязан в течение 10 (десяти) дней со дня размещения информации о результатах аукциона на Официальном сайте торгов авторизоваться в ЛКА в соответствии с инструкцией (прилагается).

12.5. В случае, если аукцион признан несостоявшимся и только один Заявитель допущен к участию в аукционе и признан Участником, Продавец в течение 5 (пяти) дней со дня истечения срока, предусмотренного пунктом 12.3 Извещения, направляет такому Заявителю в ЛКА подписанный проект договора купли-продажи Земельного участка. При этом цена земельного участка определяется в размере, равном начальной цене предмета аукциона.

12.6. В случае, если по окончании срока подачи Заявок подана только одна Заявка, при условии соответствия Заявки и Заявителя, подавшего указанную Заявку, всем требованиям, указанным в Извещении, Продавец в течение 5 (пяти) дней со дня истечения срока, предусмотренного пунктом 12.3 Извещения, направляет такому Заявителю в ЛКА подписанный проект договора купли-продажи Земельного участка. При этом цена земельного участка определяется в размере, равном начальной цене предмета аукциона.

12.7. Продавец направляет в ЛКА победителю аукциона подписанный проект договора купли-продажи Земельного участка в течение 5 (пяти) дней со дня истечения срока, предусмотренного пунктом 12.3 Извещения.

12.8. Победитель аукциона или иное лицо, с которым заключается договор купли-продажи Земельного участка в соответствии с пунктами 12.5 и 12.6 Извещения, обязаны подписать договор купли-продажи Земельного участка в течение 10 (десяти) рабочих дней со дня направления ему в ЛКА такого договора.

12.9. Если договор купли-продажи Земельного участка в течение 10 (десяти) рабочих дней со дня направления проекта договора купли-продажи Земельного участка победителю аукциона не был им подписан в ЛКА, Продавец направляет указанный договор иному Участнику, который сделал предпоследнее предложение о цене Предмета аукциона, для его заключения по цене, предложенной таким Участником аукциона.

12.10. В случае, если победитель аукциона или иное лицо, с которым заключается договор купли-продажи Земельного участка в соответствии с пунктами 12.5, 12.6 и 12.9 Извещения, в течение 10 (десяти) рабочих дней со дня направления в ЛКА Продавцом ему проекта указанного договора купли-продажи, не подписал указанный договор, Продавец направляет сведения в Федеральную антимонопольную службу России для включения в реестр недобросовестных участников аукциона.

12.11. В случае, если в течение 10 (десяти) рабочих дней со дня направления в ЛКА Участнику, который сделал предпоследнее предложение о цене Предмета аукциона, проекта договора купли-продажи Земельного участка, такой Участник не подписал в ЛКА со своей стороны указанный договор, Продавец вправе объявить о проведении повторного аукциона или распорядиться Земельным участком иным образом в соответствии с Земельным кодексом Российской Федерации.

ФОРМА ЗАЯВКИ НА УЧАСТИЕ В АУКЦИОНЕ В ЭЛЕКТРОННОЙ ФОРМЕ

В Аукционную комиссию
Заявитель

_____
(Ф.И.О., гражданина, индивидуального предпринимателя,
наименование юридического лица с указанием организационно-правовой формы)

в лице _____
(Ф.И.О. руководителя юридического лица или уполномоченного лица, лица действующего на основании доверенности)

действующего на основании[1] _____
(Устав, Положение, Соглашение, Доверенности и т.д.)

Паспортные данные Заявителя: серия……№ ……., дата выдачи «…....» ……..…...
кем выдан……..…….
Адрес: ……..…….…….
Контактный телефон ……..……..
ОГРНИП ……..
ИНН…….. КПП …… ОГРН…….

Представитель Заявителя[2]……(Ф.И.О.)……..…….
Паспортные данные представителя: серия ……...……№ ……., дата выдачи «…....» ……..……...….....
кем выдан ..……..……..…….....
Адрес:……
Контактный телефон ……..…….……

принял решение об участии в аукционе в электронной форме, и обязуется обеспечить поступление задатка в размере _____ руб. _____(сумма прописью), **в сроки и в порядке, установленные в Извещении о проведении аукциона в электронной форме, и в соответствии с Регламентом Оператора электронной площадки.**

1.Заявитель обязуется:

1.1. Соблюдать условия и порядок проведения аукциона в электронной форме, содержащиеся в Извещении о проведении аукциона в электронной форме и Регламенте Оператора электронной площадки[3].

1.2. В случае признания Победителем аукциона в электронной форме, а также в иных случаях, предусмотренных пунктами 13, 14 и 25 статьи 39.12 Земельного кодекса Российской Федерации, заключить договор с Арендодателем (Продавцом) в соответствии с порядком, сроками и требованиями, установленными Извещением о проведении аукциона в электронной форме и договором.

2.Заявитель согласен и принимает все условия, требования, положения Извещения о проведении аукциона в электронной форме, проекта договора и Регламента Оператора электронной площадки, и они ему понятны. Заявителю известны сведения о Земельном участке, Заявитель надлежащим образом ознакомлен с реальным состоянием Земельного участка **и не имеет претензий к ним**.

3.Заявитель извещен о том, что он вправе отозвать Заявку в любое время до установленных даты и времени окончания срока приема Заявок на участие в аукционе в электронной форме, в порядке, установленном в Извещении о проведении аукциона в электронной форме.

4.Ответственность за достоверность представленных документов и информации несет Заявитель.

5.Заявитель подтверждает, что на дату подписания настоящей Заявки ознакомлен с порядком проведения аукциона в электронной форме, порядком внесения, блокирования и прекращения блокирования денежных средств в качестве задатка, и они ему понятны.

6.Заявитель заявляет о своем соответствии условиям отнесения к субъектам малого и среднего предпринимательства в соответствии с частью 5 статьи 4 Федерального закона от 24.07.2007 № 209-ФЗ «О развитии малого и среднего предпринимательства в Российской Федерации» (в случае проведения аукциона в электронной форме, участниками которого могут быть только субъекты малого и среднего предпринимательства)[4].

7.Заявитель осведомлен и согласен с тем, что Арендодатель (Продавец)/Организатор аукциона в электронной форме не несут ответственности за ущерб, который может быть причинен Заявителю отменой аукциона в электронной форме, внесением изменений в Извещение о проведении аукциона в электронной форме, а также приостановлением процедуры проведения аукциона в электронной форме. При этом Заявитель считается уведомленным об отмене аукциона в электронной форме, внесении изменений в Извещение о проведении аукциона в электронной форме с даты публикации информации об отмене аукциона в электронной форме, внесении изменений в Извещение о проведении аукциона в электронной форме на официальном сайте торгов Российской Федерации в информационно-телекоммуникационной сети «Интернет» для размещения информации о проведении торгов www.torgi.gov.ru и сайте Оператора электронной площадки.

8. В соответствии с Федеральным законом от 27.07.2006 № 152-ФЗ «О персональных данных» (далее - Федеральный закон от 27.07.2006 № 152-ФЗ), подавая Заявку, Заявитель дает согласие на обработку персональных данных, указанных выше и содержащихся в представленных документах, в целях участия в аукционе (под обработкой персональных данных понимается совершение, в том числе, следующих действий: сбор, систематизация, накопление, хранение, уточнение (обновление, изменение), использование, обезличивание, блокирование, уничтожение персональных данных, описание способов обработки данных приведено в Федеральном законе от 27.07.2006 № 152-ФЗ), а также на передачу такой информации третьим лицам, в случаях, установленных нормативными документами вышестоящих органов и законодательством. Настоящее согласие действует бессрочно и может быть отозвано в любой момент по соглашению сторон. Заявитель подтверждает, что ознакомлен с положениями Федерального закона от 27.07.2006 № 152-ФЗ, права и обязанности в области защиты персональных данных ему известны.

---

[1] Заполняется при подаче Заявки юридическим лицом, или лицом действующим на основании доверенности.
[2] Заполняется при подаче Заявки лицом, действующим по доверенности.
[3] Ознакомлен с Регламентом Оператора электронной площадки при регистрации (аккредитации) на электронной площадке
[4] Заявитель вправе продекларировать свою принадлежность к субъектам малого и среднего предпринимательства путем представления в форме электронного документа или в форме электронного образа документа сведений из единого реестра субъектов малого и среднего предпринимательства, ведение которого осуществляется в соответствии с Федеральным законом от 24.07.2007 № 209-ФЗ «О развитии малого и среднего предпринимательства в Российской Федерации».

ПРОЕКТ СОГЛАШЕНИЯ О ЗАДАТКЕ №____

_____ « ____»
_____г.

Комитет по конкурентной политике Московской области в лице _____, действующего на основании _____, именуемый в дальнейшем «Организатор аукциона», и _____, в лице _____, действующего на основании _____, именуемый в дальнейшем «Оператор электронной площадки», с одной стороны, и _____, в лице _____, действующего на основании _____, именуемое в дальнейшем «Заявитель», с другой стороны, в соответствии с пунктом 1 статьи 380 Гражданского кодекса Российской Федерации, заключили настоящее Соглашение о нижеследующем:

1. Предмет Соглашения

Заявитель в доказательство намерения заключить договор купли-продажи земельного участка _____, а также в качестве обеспечения надлежащего исполнения своих обязательств, в счет причитающихся с него по договору купли-продажи платежей, обеспечивает наличие денежных средств на счёте Оператора электронной площадки в размере не менее суммы задатка, установленного в сумме _____ руб. (_____), и соглашается с блокированием указанной суммы в порядке, предусмотренном Разделом 2 настоящего Соглашения.

2. Порядок внесения, блокирования и прекращения блокирования денежных средств в качестве задатка

2.1. Перечисление денежных средств на счёт Оператора электронной площадки производится Заявителем в соответствии с Регламентом Оператора электронной площадки и Инструкциями Претендента/Арендатора, размещенными на электронной площадке (далее – Регламент и Инструкции)по следующим реквизитам:

Получатель платежа: _____
Банковские реквизиты: _____
БИК _____
Расчётный счёт: _____
Корр. счёт _____
ИНН _____ КПП _____

Назначение платежа:
«_____».
Назначение платежа указывается в соответствии с Регламентом и Инструкциями.
2.2. В целях исполнения требований о внесении задатка для участия в аукционе Заявитель обеспечивает наличие денежных средств на аналитическом счёте Оператора электронной площадки в размере, не менее суммы задатка, установленной Извещением о проведении аукциона на право заключения договора купли-продажи земельного участка(далее - Извещение).
2.3. Денежные средства в размере, равном задатку, указанному в пункте 2.5. Извещения, блокируются Оператором электронной площадки на счете Заявителя в соответствии с Регламентом и Инструкциями. Основанием для блокирования денежных средств является Заявка, направленная Заявителем Оператору электронной площадки. Заблокированные Оператором электронной площадки на счете Заявителя денежные средства являются задатком.
2.4. Прекращение блокирования денежных средств на счете Заявителя в соответствии с Регламентом и Инструкциями производится Оператором электронной площадки в порядке, установленном Разделом 6 Извещения.

3. Ответственность Сторон

3.1. Ответственность сторон за неисполнение либо ненадлежащее исполнение настоящего Соглашения наступает в соответствии с действующим законодательством.
3.2. Все споры и разногласия, которые могут возникнуть в результате исполнения Сторонами условий настоящего Соглашения, будут по возможности решаться путем переговоров. В случае невозможности разрешения споров путем переговоров Стороны рассматривают их в установленном законом порядке.

4. Срок действия Соглашения

4.1. Соглашение вступает в силу с момента подписания его Сторонами.
4.2. Соглашение прекращает свое действие с момента надлежащего исполнения Сторонами взятых на себя обязательств.

5. Заключительные положения

5.1. Все изменения и дополнения к настоящему Соглашению оформляются письменно дополнительным соглашением.
5.2. Настоящее Соглашение составлено в форме электронного документа и вступает в силу с момента блокировки Оператором электронной площадки денежных средств в размере, установленном извещением о проведении аукциона, на аналитическом счете Заявителя в соответствии с Регламентом и Инструкциями.

6. Юридические адреса и реквизиты Сторон

Организатор аукциона	**Оператор электронной площадки**	**Заявитель**

7. Подписи сторон

Должность	Должность	от Заявителя
_____/_____/	_____/_____/	_____/_____/
Подпись	Подпись	Подпись

АДМИНИСТРАЦИЯ
ГОРОДСКОГО ОКРУГА ЩЁЛКОВО

ПОСТАНОВЛЕНИЕ

от 23.04.2025 № 1783

г. Щёлково, Московская область

О проведении и утверждении
условий аукциона в электронной
форме на право заключения
договора купли-продажи
земельного участка с кадастровым
номером 50:14:0050912:1753

В соответствии со статьями 39.18, 39.11, 39.12 и 39.13 Земельного кодекса Российской Федерации, Гражданским кодексом Российской Федерации, Законом Московской области от 07.06.1996 № 23/96-ОЗ «О регулировании земельных отношений в Московской области», Законом Московской области от 10.12.2020 № 270/2020-ОЗ «О наделении органов местного самоуправления муниципальных образований Московской области отдельными государственными полномочиями Московской области в области земельных отношений», на основании Соглашения о взаимодействии при подготовке, организации и проведении торгов и иных конкурентных процедур между Комитетом по конкурентной политике Московской области, Государственным казённым учреждением Московской области «Региональный центр торгов» и Администрацией городского округа Щёлково от 28.07.2015 № 73-2807/2015, руководствуясь Уставом городского округа Щёлково, учитывая сводное заключение Министерства имущественных отношений Московской области от 22.04.2025 № 74-З (пункт 291, карточка № 50:61.32210), Администрация городского округа Щёлково постановляет:

031359

1. Провести аукцион в электронной форме на право заключения договора купли-продажи земельного участка с кадастровым номером 50:14:0050912:1753 площадью 545 кв. м, государственная собственность на который не разграничена, расположенного по адресу: Российская Федерация, Московская область, городской округ Щёлково, г. Щёлково, 2-й Малопрудный проезд, категория земель «Земли населенных пунктов», вид разрешенного использования «Для индивидуального жилищного строительства».

2. Установить:

2.1. Начальную цену предмета аукциона в размере 2169247 (два миллиона сто шестьдесят девять тысяч двести сорок семь) рублей 15 копеек, 100 (сто) процентов от кадастровой стоимости земельного участка, в соответствии с пунктом 12 статьи 39.11 Земельного кодекса Российской Федерации равной кадастровой стоимости;

2.2. Сумму задатка - 2169247 (два миллиона сто шестьдесят девять тысяч двести сорок семь) рублей 15 копеек;

2.3. «Шаг аукциона» - 108462 (сто восемь тысяч четыреста шестьдесят два) рубля 35 копеек;

2.4. В качестве Организатора аукциона, указанного в пункте 1 настоящего постановления, орган, уполномоченный на осуществление функций по организации и проведению аукциона – Комитет по конкурентной политике Московской области (далее – Организатор аукциона).

3. Аукцион является ограниченным по составу участников (только для граждан) и открытым по форме подачи предложения по цене.

4. Земельный участок входит в зоны с особыми условиями использования территории:

- расположен в границах полос воздушных подходов аэродрома Чкаловский (внутренняя граница ПВП определена для ИВПП№1 и ИВПП№3). Использование земельного участка осуществляется в соответствии с требованиями Воздушного кодекса Российской Федерации, Федерального закона от 01.07.2017 № 135-ФЗ «О внесении изменений в отдельные законодательные акты Российской Федерации в части совершенствования порядка установления и использования приаэродромной территории и санитарно-защитной зоны»;

- в границах земельного участка расположена водопроводная сеть мкр. Хотово с кадастровым номером 50:14:0050912:1619. Использование земельного участка осуществлять в соответствии с требованиями Водного кодекса Российской Федерации, СанПиН 2.1.4.1110-02 «Зоны санитарной охраны источников водоснабжения и водопроводов питьевого назначения»;

- ограничение прав на земельный участок, предусмотренное статьёй 56 Земельного кодекса Российской Федерации, реестровый номер границы 50:00-6.1700: частично расположен в границах охранной зоны объекта «Газораспределительная сеть г. Щелково», кадастровый номер 50:14:0000000:118665;

- в границах земельного участка расположен газопровод низкого давления (Р≤0,005МПа) Ду 50 с кадастровым номером 50:14:0000000:118665. Использование земельного участка осуществлять в соответствии с требованиями Федерального закона от 31.03.1999 № 69-ФЗ «О газоснабжении в Российской Федерации», Правил охраны газораспределительных сетей, утвержденными Постановлением Правительства Российской Федерации от 20.11.2000 № 878, свода правил СП 62.13330.2011 актуализированная редакция СНиП 42-01-2002 «Газораспределительные системы».

5. Управлению земельных отношений Администрации городского округа Щёлково Московской области:

5.1. По итогам аукциона обеспечить заключение договора купли-продажи в соответствии с требованиями действующего законодательства;

5.2. Направить проект договора купли-продажи земельного участка, указанного в пункте 1 настоящего постановления сторонам для подписания и, после его подписания, осуществить действия, необходимые для государственной регистрации договора купли-продажи.

6. Назначить ответственным за исполнение настоящего постановления начальника Управления земельных отношений Администрации городского округа Щёлково Павлову В.Е.

7. Контроль за выполнением настоящего постановления возложить на первого заместителя Главы городского округа Щёлково Суслину Е.В.

Глава
городского округа Щёлково А.А. Булгаков

Администрация городского округа Щёлково
Административное управление

КОПИЯ ВЕРНА
Начальник общего отдела
Административного управления
С. А. Родионова
23.04.2025
(подпись ответственного лица)

Филиал публично-правовой компании "Роскадастр" по Московской области
полное наименование органа регистрации прав

Выписка из Единого государственного реестра недвижимости об объекте недвижимости

Сведения о характеристиках объекта недвижимости

На основании запроса от 18.04.2025, поступившего на рассмотрение 18.04.2025, сообщаем, что согласно записям Единого государственного реестра недвижимости:

Раздел 1 Лист 1

Земельный участок
вид объекта недвижимости

Лист № 1 раздела 1	Всего листов раздела 1: 3	Всего разделов: 7	Всего листов выписки: 10

18.04.2025г. № КУВИ-001/2025-92661101	
Кадастровый номер:	50:14:0050912:1753
Номер кадастрового квартала:	50:14:0050912
Дата присвоения кадастрового номера:	17.04.2023

Ранее присвоенный государственный учетный номер:	данные отсутствуют
Местоположение:	Российская Федерация, Московская область, городской округ Щелково, г. Щелково, 2-й Малопрудный проезд
Площадь:	545 +/- 8
Кадастровая стоимость, руб.:	2169247.15
Кадастровые номера расположенных в пределах земельного участка объектов недвижимости:	50:14:0050912:1619, 50:14:0000000:118665
Кадастровые номера объектов недвижимости, из которых образован объект недвижимости:	данные отсутствуют
Кадастровые номера образованных объектов недвижимости:	данные отсутствуют
Категория земель:	Земли населенных пунктов
Виды разрешенного использования:	для индивидуального жилищного строительства
Сведения о кадастровом инженере:	
Сведения о лесах, водных объектах и об иных природных объектах, расположенных в пределах земельного участка:	данные отсутствуют
Сведения о том, что земельный участок полностью расположен в границах зоны с особыми условиями использования территории, территории объекта культурного наследия, публичного сервитута:	данные отсутствуют
Сведения о том, что земельный участок расположен в границах особой экономической зоны, территории опережающего развития, зоны территориального развития в Российской Федерации, игорной зоны:	данные отсутствуют

ДОКУМЕНТ ПОДПИСАН
ЭЛЕКТРОННОЙ ПОДПИСЬЮ
Сертификат: 009F0BDC181A023B64597F1E2579BEFB50
Владелец: ФЕДЕРАЛЬНАЯ СЛУЖБА ГОСУДАРСТВЕННОЙ РЕГИСТРАЦИИ, КАДАСТРА И КАРТОГРАФИИ
Действителен: с 02.08.2024 по 26.10.2025

полное наименование должности		инициалы, фамилия

Земельный участок
вид объекта недвижимости

Лист № 2 раздела 1	Всего листов раздела 1: 3	Всего разделов: 7	Всего листов выписки: 10

18.04.2025г. № КУВИ-001/2025-92661101	
Кадастровый номер:	50:14:0050912:1753

Сведения о том, что земельный участок расположен в границах особо охраняемой природной территории, Байкальской природной территории и ее экологических зон, лесопарковом зеленом поясе, охотничьего угодья, лесничества:	данные отсутствуют
Сведения о расположении земельного участка и (или) расположенного на нем объекта недвижимости в границах территории, в отношении которой принято решение о резервировании земель для государственных или муниципальных нужд:	данные отсутствуют
Сведения о результатах проведения государственного земельного надзора:	данные отсутствуют
Сведения о расположении земельного участка в границах территории, в отношении которой утвержден проект межевания территории:	данные отсутствуют
Условный номер земельного участка:	данные отсутствуют
Сведения о принятии акта и (или) заключении договора, предусматривающих предоставление в соответствии с земельным законодательством исполнительным органом государственным органом власти или органом местного самоуправления, находящегося в государственной или муниципальной собственности земельного участка для строительства наемного дома социального использования или наемного дома коммерческого использования:	данные отсутствуют
Сведения о том, что земельный участок или земельные участки образованы на основании решения об изъятии земельного участка и (или) расположенного на нем объекта недвижимости для государственных или муниципальных нужд:	данные отсутствуют
Сведения о том, что земельный участок образован из земель или земельного участка, государственная собственность на которые не разграничена:	данные отсутствуют
Сведения о наличии земельного спора о местоположении границ земельных участков:	данные отсутствуют
Статус записи об объекте недвижимости:	Сведения об объекте недвижимости имеют статус "актуальные"
Особые отметки:	Сведения об ограничениях права на объект недвижимости, обременениях данного объекта, не зарегистрированных в реестре прав, ограничений прав и обременений недвижимого имущества: вид

ДОКУМЕНТ ПОДПИСАН
ЭЛЕКТРОННОЙ ПОДПИСЬЮ
Сертификат: 009F0BDC181A023B64597F1E2579BEFB50
Владелец: ФЕДЕРАЛЬНАЯ СЛУЖБА ГОСУДАРСТВЕННОЙ РЕГИСТРАЦИИ, КАДАСТРА И КАРТОГРАФИИ
Действителен: с 02.08.2024 по 26.10.2025

полное наименование должности		инициалы, фамилия

Земельный участок
вид объекта недвижимости

Лист № 3 раздела 1	Всего листов раздела 1: 3	Всего разделов: 7	Всего листов выписки: 10

18.04.2025г. № КУВИ-001/2025-92661101	
Кадастровый номер:	50:14:0050912:1753
	ограничения (обременения): ограничения прав на земельный участок, предусмотренные статьей 56 Земельного кодекса Российской Федерации; срок действия: с 17.04.2023; реквизиты документа-основания: об утверждении границы охранной зоны газораспределительной сети, расположенной в городском округе Щёлково от 01.01.1970 № 683-РМ выдан: Министерство экологии и природопользования Московской области; о внесении изменения в приложение к распоряжению Министерства экологии и природопользования Московской области от 05.07.2021 № 683-РМ "Об утверждении границы охранной зоны газораспределительной сети, расположенной в городском округе Щёлково" от 12.03.2024 № 319-РМ выдан: Министерство экологии и природопользования Московской области. Сведения, необходимые для заполнения раздела: 2 - Сведения о зарегистрированных правах, отсутствуют.
Получатель выписки:	Курдина Нина Сергеевна, действующий(ая) на основании документа "" АДМИНИСТРАЦИЯ ГОРОДСКОГО ОКРУГА ЩЁЛКОВО МОСКОВСКОЙ ОБЛАСТИ

полное наименование должности		инициалы, фамилия

ДОКУМЕНТ ПОДПИСАН
ЭЛЕКТРОННОЙ ПОДПИСЬЮ
Сертификат: 009F0BDC181A023B64597F1E2579BEFB50
Владелец: ФЕДЕРАЛЬНАЯ СЛУЖБА ГОСУДАРСТВЕННОЙ РЕГИСТРАЦИИ, КАДАСТРА И КАРТОГРАФИИ
Действителен: с 02.08.2024 по 26.10.2025

Выписка из Единого государственного реестра недвижимости об объекте недвижимости

Описание местоположения земельного участка

Земельный участок
вид объекта недвижимости

Лист № 1 раздела 3	Всего листов раздела 3: 1	Всего разделов: 7	Всего листов выписки: 10

18.04.2025г. № КУВИ-001/2025-92661101	
Кадастровый номер:	50:14:0050912:1753

План (чертеж, схема) земельного участка

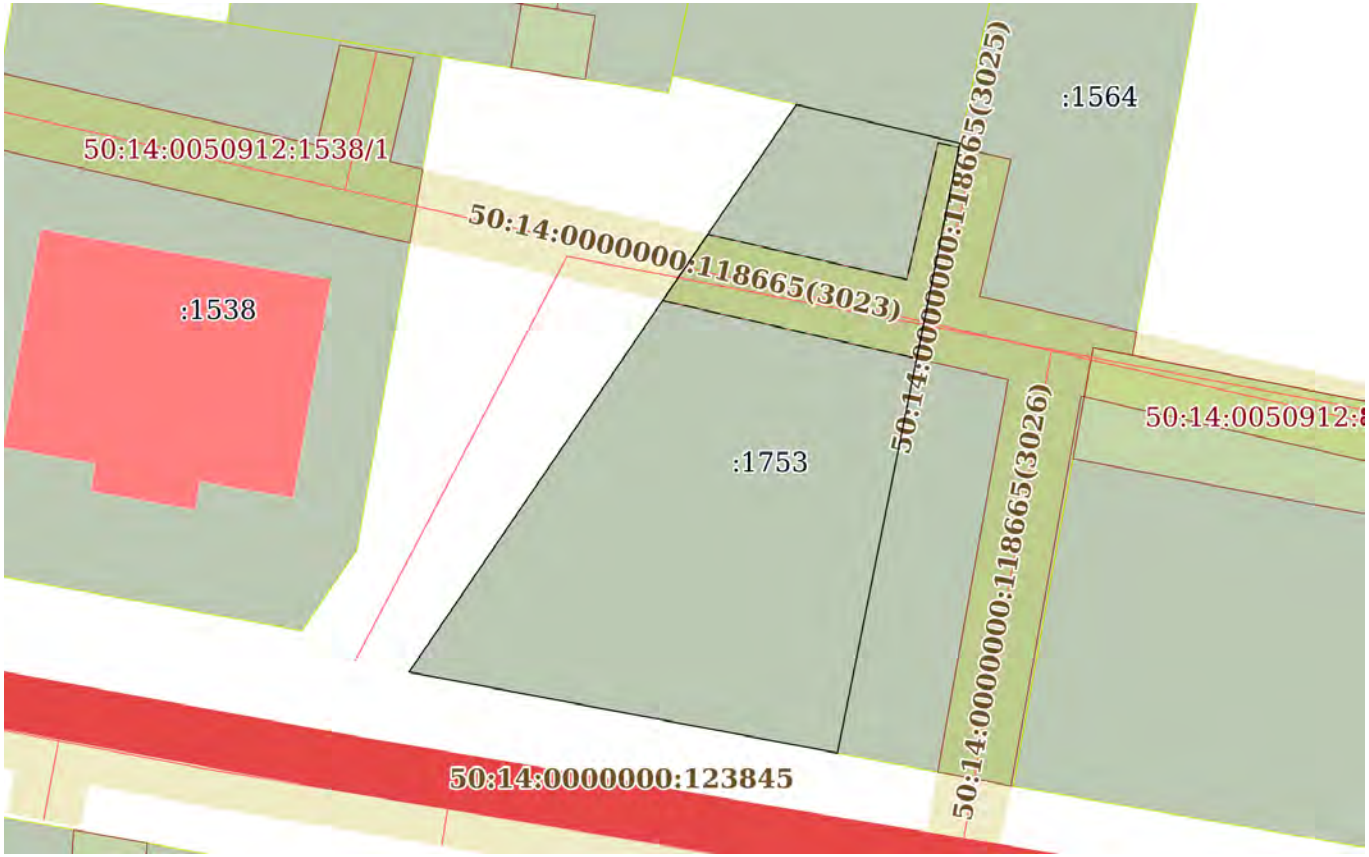

Масштаб 1:400	Условные обозначения:		

ДОКУМЕНТ ПОДПИСАН
ЭЛЕКТРОННОЙ ПОДПИСЬЮ
Сертификат: 009F0BDC181A023B64597F1E2579BEFB50
Владелец: ФЕДЕРАЛЬНАЯ СЛУЖБА ГОСУДАРСТВЕННОЙ РЕГИСТРАЦИИ, КАДАСТРА И КАРТОГРАФИИ
Действителен: с 02.08.2024 по 26.10.2025

полное наименование должности		инициалы, фамилия

Выписка из Единого государственного реестра недвижимости об объекте недвижимости

Описание местоположения земельного участка

Земельный участок
вид объекта недвижимости

Лист № 1 раздела 3.1	Всего листов раздела 3.1: 1	Всего разделов: 7	Всего листов выписки: 10

18.04.2025г. № КУВИ-001/2025-92661101	
Кадастровый номер:	50:14:0050912:1753

Описание местоположения границ земельного участка

№ п/п	Номер точки		Дирекционный угол	Горизонтальное проложение, м	Описание закрепления на местности	Кадастровые номера смежных участков	Сведения об адресах правообладателей смежных земельных участков
	начальная	конечная					
1	2	3	4	5	6	7	8
1	1.1.1	1.1.2	34°18.4`	36.85	данные отсутствуют	данные отсутствуют	данные отсутствуют
2	1.1.2	1.1.3	103°16.9`	9.01	данные отсутствуют	50:14:0050912:866	адрес отсутствует
3	1.1.3	1.1.4	191°21.4`	33.36	данные отсутствуют	50:14:0050912:1564	
4	1.1.4	1.1.1	280°41.9`	23.38	данные отсутствуют	данные отсутствуют	данные отсутствуют

полное наименование должности		инициалы, фамилия

ДОКУМЕНТ ПОДПИСАН
ЭЛЕКТРОННОЙ ПОДПИСЬЮ
Сертификат: 009F0BDC181A023B64597F1E2579BEFB50
Владелец: ФЕДЕРАЛЬНАЯ СЛУЖБА ГОСУДАРСТВЕННОЙ РЕГИСТРАЦИИ, КАДАСТРА И КАРТОГРАФИИ
Действителен: с 02.08.2024 по 26.10.2025

Выписка из Единого государственного реестра недвижимости об объекте недвижимости

Описание местоположения земельного участка

Земельный участок			
вид объекта недвижимости			
Лист № 1 раздела 3.2	Всего листов раздела 3.2: 1	Всего разделов: 7	Всего листов выписки: 10

18.04.2025г. № КУВИ-001/2025-92661101	
Кадастровый номер:	50:14:0050912:1753

Сведения о характерных точках границы земельного участка				
Система координат МСК-50				
Номер точки	Координаты, м		Описание закрепления на местности	Средняя квадратичная погрешность определения координат характерных точек границ земельного участка, м
	X	Y		
1	2	3	4	5
1	485255.47	2221207.33	Долговременный межевой знак	0.1
2	485285.91	2221228.1	Долговременный межевой знак	0.1
3	485283.84	2221236.87	Долговременный межевой знак	0.1
4	485251.13	2221230.3	Долговременный межевой знак	0.1
1	485255.47	2221207.33	Долговременный межевой знак	0.1

полное наименование должности		инициалы, фамилия

ДОКУМЕНТ ПОДПИСАН
ЭЛЕКТРОННОЙ ПОДПИСЬЮ
Сертификат: 009F0BDC181A023B64597F1E2579BEFB50
Владелец: ФЕДЕРАЛЬНАЯ СЛУЖБА ГОСУДАРСТВЕННОЙ РЕГИСТРАЦИИ, КАДАСТРА И КАРТОГРАФИИ
Действителен: с 02.08.2024 по 26.10.2025

Выписка из Единого государственного реестра недвижимости об объекте недвижимости

Сведения о частях земельного участка

Земельный участок
вид объекта недвижимости

Лист № 1 раздела 4	Всего листов раздела 4: 1	Всего разделов: 7	Всего листов выписки: 10

18.04.2025г. № КУВИ-001/2025-92661101	
Кадастровый номер:	50:14:0050912:1753

План (чертеж, схема) части земельного участка	Учетный номер части: 50:14:0050912:1753/1

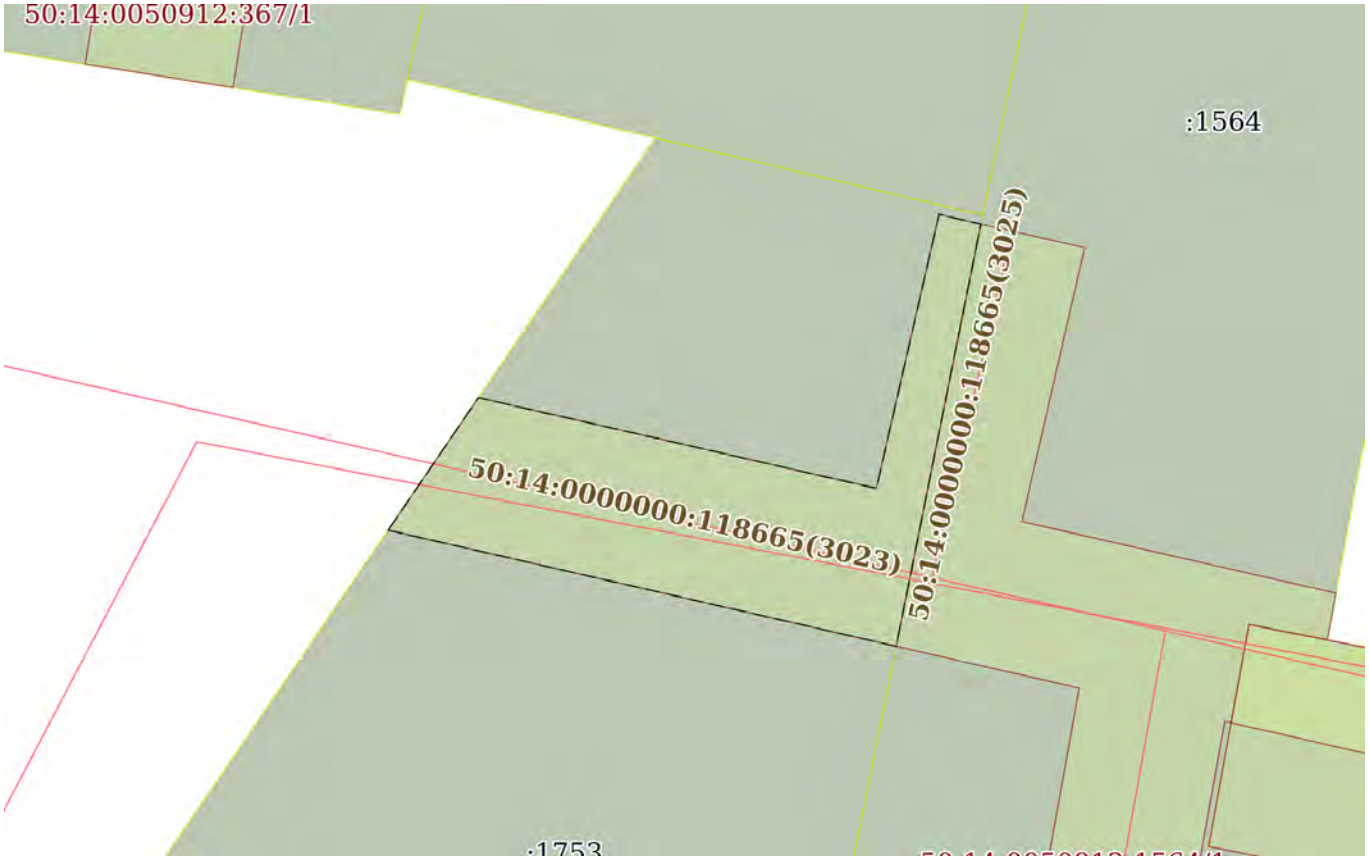

Масштаб 1:200	Условные обозначения:		

ДОКУМЕНТ ПОДПИСАН
ЭЛЕКТРОННОЙ ПОДПИСЬЮ
Сертификат: 009F0BDC181A023B64597F1E2579BEFB50
Владелец: ФЕДЕРАЛЬНАЯ СЛУЖБА ГОСУДАРСТВЕННОЙ РЕГИСТРАЦИИ, КАДАСТРА И КАРТОГРАФИИ
Действителен: с 02.08.2024 по 26.10.2025

полное наименование должности		инициалы, фамилия

Выписка из Единого государственного реестра недвижимости об объекте недвижимости

Сведения о частях земельного участка

Земельный участок
вид объекта недвижимости

Лист № 1 раздела 4.1	Всего листов раздела 4.1: 2	Всего разделов: 7	Всего листов выписки: 10

18.04.2025г. № КУВИ-001/2025-92661101	
Кадастровый номер:	50:14:0050912:1753

Учетный номер части	Площадь, м2	Содержание ограничения в использовании или ограничения права на объект недвижимости или обременения объекта недвижимости
1	2	3
50:14:0050912:1753/1	62	50:00-6.1700
	Весь	вид ограничения (обременения): ограничения прав на земельный участок, предусмотренные статьей 56 Земельного кодекса Российской Федерации; Срок действия: не установлен; реквизиты документа-основания: об утверждении границы охранной зоны газораспределительной сети, расположенной в городском округе Щёлково от 01.01.1970 № 683-РМ выдан: Министерство экологии и природопользования Московской области; о внесении изменения в приложение к распоряжению Министерства экологии и природопользования Московской области от 05.07.2021 № 683-РМ "Об утверждении границы охранной зоны газораспределительной сети, расположенной в городском округе Щёлково" от 12.03.2024 № 319-РМ выдан: Министерство экологии и природопользования Московской области; Содержание ограничения (обременения): а) строить объекты жилищно-гражданского и производственного назначения; б) сносить и реконструировать мосты, коллекторы, автомобильные и железные дороги с расположенными на них газораспределительными сетями без предварительного выноса этих газопроводов по согласованию с эксплуатационными организациями; в) разрушать берегоукрепительные сооружения, водопропускные устройства, земляные и иные сооружения, предохраняющие газораспределительные сети от разрушений; г) перемещать, повреждать, засыпать и уничтожать опознавательные знаки, контрольно-измерительные пункты и другие устройства газораспределительных сетей; д) устраивать свалки и склады, разливать растворы кислот, солей, щелочей и других химически активных веществ; е) огораживать и перегораживать охранные зоны, препятствовать доступу персонала эксплуатационных организаций к газораспределительным сетям, проведению обслуживания и устранению повреждений газораспределительных сетей; ж) разводить огонь и размещать источники огня; з) рыть погреба, копать и обрабатывать почву сельскохозяйственными и мелиоративными орудиями и механизмами на глубину более 0,3 метра; и) открывать калитки и двери газорегуляторных пунктов, станций катодной и дренажной защиты, люки подземных колодцев, включать или отключать электроснабжение средств связи, освещения и систем телемеханики; к) набрасывать, приставлять и привязывать к опорам и надземным газопроводам, ограждениям и зданиям газораспределительных сетей посторонние предметы, лестницы, влезать на них; л) самовольно подключаться к газораспределительным сетям. Охранная зона установлена бессрочно.; Реестровый номер границы: 50:00-6.1700; Вид объекта реестра границ: Зона с особыми условиями использования территории; Вид зоны по документу: Охранная зона объекта «Газораспределительная сеть г. Щелково», кадастровый номер 50:14:0000000:118665; Тип

ДОКУМЕНТ ПОДПИСАН
ЭЛЕКТРОННОЙ ПОДПИСЬЮ
Сертификат: 009F0BDC181A023B64597F1E2579BEFB50
Владелец: ФЕДЕРАЛЬНАЯ СЛУЖБА ГОСУДАРСТВЕННОЙ РЕГИСТРАЦИИ, КАДАСТРА И КАРТОГРАФИИ
Действителен: с 02.08.2024 по 26.10.2025

полное наименование должности		инициалы, фамилия

Земельный участок
вид объекта недвижимости

Лист № 2 раздела 4.1	Всего листов раздела 4.1: 2	Всего разделов: 7	Всего листов выписки: 10

18.04.2025г. № КУВИ-001/2025-92661101	
Кадастровый номер:	50:14:0050912:1753

		зоны: Охранная зона трубопроводов (газопроводов, нефтепроводов и нефтепродуктопроводов, аммиакопроводов)

ДОКУМЕНТ ПОДПИСАН
ЭЛЕКТРОННОЙ ПОДПИСЬЮ
Сертификат: 009F0BDC181A023B64597F1E2579BEFB50
Владелец: ФЕДЕРАЛЬНАЯ СЛУЖБА ГОСУДАРСТВЕННОЙ РЕГИСТРАЦИИ, КАДАСТРА И КАРТОГРАФИИ
Действителен: с 02.08.2024 по 26.10.2025

полное наименование должности		инициалы, фамилия

Выписка из Единого государственного реестра недвижимости об объекте недвижимости

Сведения о частях земельного участка

Земельный участок			
вид объекта недвижимости			
Лист № 1 раздела 4.2	Всего листов раздела 4.2: 1	Всего разделов: 7	Всего листов выписки: 10

18.04.2025г. № КУВИ-001/2025-92661101	
Кадастровый номер:	50:14:0050912:1753

Сведения о характерных точках границы части (частей) земельного участка				
Учетный номер части: 50:14:0050912:1753/1				
Система координат				
Номер точки	Координаты, м		Описание закрепления на местности	Средняя квадратичная погрешность определения координат характерных точек границ земельного участка, м
	X	Y		
1	2	3	4	5
1	485275.4	2221220.93	-	-
2	485278.95	2221223.35	-	-
3	485276.52	2221234.02	-	-
4	485283.86	2221235.7	-	-
5	485283.6	2221236.82	-	-
6	485272.29	2221234.55	-	-
7	485275.4	2221220.93	-	-

полное наименование должности		инициалы, фамилия

ДОКУМЕНТ ПОДПИСАН
ЭЛЕКТРОННОЙ ПОДПИСЬЮ
Сертификат: 009F0BDC181A023B64597F1E2579BEFB50
Владелец: ФЕДЕРАЛЬНАЯ СЛУЖБА ГОСУДАРСТВЕННОЙ РЕГИСТРАЦИИ, КАДАСТРА И КАРТОГРАФИИ
Действителен: с 02.08.2024 по 26.10.2025

Филиал публично-правовой компании "Роскадастр" по Московской области
полное наименование органа регистрации прав

Выписка из Единого государственного реестра недвижимости об объекте недвижимости

Сведения о характеристиках объекта недвижимости

На основании запроса от 18.04.2025, поступившего на рассмотрение 18.04.2025, сообщаем, что согласно записям Единого государственного реестра недвижимости:

Раздел 1 Лист 1

Сооружение
вид объекта недвижимости

Лист № 1 раздела 1	Всего листов раздела 1: 2	Всего разделов: 4	Всего листов выписки: 9

18.04.2025г. № КУВИ-001/2025-92661100	
Кадастровый номер:	50:14:0050912:1619
Номер кадастрового квартала:	50:14:0050912
Дата присвоения кадастрового номера:	14.01.2022

Ранее присвоенный государственный учетный номер:	данные отсутствуют
Местоположение:	Российская Федерация, Московская область, г.Щелково, мкр.Хотово
Площадь:	данные отсутствуют
Основная характеристика (для сооружения):	тип: протяженность; значение: 1190; единица измерения: в метрах
Назначение:	10) Сооружения коммунального хозяйства
Наименование:	Водопроводные сети мкр.Хотово
Количество этажей, в том числе подземных этажей:	данные отсутствуют
Год ввода в эксплуатацию по завершении строительства:	данные отсутствуют
Год завершения строительства:	1991
Кадастровая стоимость, руб.:	855639.49
Кадастровые номера иных объектов недвижимости, в пределах которых расположен объект недвижимости:	50:14:0050912:897, 50:14:0050912:980, 50:14:0050912:979, 50:14:0050912:409, 50:14:0050912:1564, 50:14:0050912:1753
Кадастровые номера помещений, машино-мест, расположенных в здании или сооружении:	данные отсутствуют
Кадастровые номера объектов недвижимости, из которых образован объект недвижимости:	данные отсутствуют
Кадастровые номера образованных объектов недвижимости:	данные отсутствуют
Сведения о включении объекта недвижимости в состав предприятия как имущественного комплекса:	данные отсутствуют
Сведения о включении объекта недвижимости в состав единого недвижимого комплекса:	данные отсутствуют

ДОКУМЕНТ ПОДПИСАН
ЭЛЕКТРОННОЙ ПОДПИСЬЮ
Сертификат: 009F0BDC181A023B64597F1E2579BEFB50
Владелец: ФЕДЕРАЛЬНАЯ СЛУЖБА ГОСУДАРСТВЕННОЙ РЕГИСТРАЦИИ, КАДАСТРА И КАРТОГРАФИИ
Действителен: с 02.08.2024 по 26.10.2025

полное наименование должности		инициалы, фамилия

Сооружение
вид объекта недвижимости

Лист № 2 раздела 1	Всего листов раздела 1: 2	Всего разделов: 4	Всего листов выписки: 9

18.04.2025г. № КУВИ-001/2025-92661100	
Кадастровый номер:	50:14:0050912:1619

Виды разрешенного использования:	водопроводные сети
Сведения о включении объекта недвижимости в реестр объектов культурного наследия:	данные отсутствуют
Сведения о кадастровом инженере:	] (
Статус записи об объекте недвижимости:	Сведения об объекте недвижимости имеют статус "актуальные"
Особые отметки:	Сведения, необходимые для заполнения разделов: 6 - Сведения о частях объекта недвижимости; 7 - Перечень помещений, машино-мест, расположенных в здании, сооружении; 8 - План расположения помещения, машино-места на этаже (плане этажа), отсутствуют.
Получатель выписки:	Курдина Нина Сергеевна, действующий(ая) на основании документа "" АДМИНИСТРАЦИЯ ГОРОДСКОГО ОКРУГА ЩЁЛКОВО МОСКОВСКОЙ ОБЛАСТИ

полное наименование должности		инициалы, фамилия

ДОКУМЕНТ ПОДПИСАН
ЭЛЕКТРОННОЙ ПОДПИСЬЮ
Сертификат: 009F0BDC181A023B64597F1E2579BEFB50
Владелец: ФЕДЕРАЛЬНАЯ СЛУЖБА ГОСУДАРСТВЕННОЙ РЕГИСТРАЦИИ, КАДАСТРА И КАРТОГРАФИИ
Действителен: с 02.08.2024 по 26.10.2025

Выписка из Единого государственного реестра недвижимости об объекте недвижимости

Сведения о зарегистрированных правах

Сооружение
вид объекта недвижимости

Лист № 1 раздела 2	Всего листов раздела 2: 2	Всего разделов: 4	Всего листов выписки: 9

18.04.2025г. № КУВИ-001/2025-92661100	
Кадастровый номер:	50:14:0050912:1619

1	Правообладатель (правообладатели):	1.1	городской округ Щёлково
	Сведения о возможности предоставления третьим лицам персональных данных физического лица:	1.1.1	данные отсутствуют
2	Вид, номер, дата и время государственной регистрации права:	2.1	Собственность 50:14:0050912:1619-50/158/2022-1 14.01.2022 10:56:27
3	Сведения об осуществлении государственной регистрации сделки, права без необходимого в силу закона согласия третьего лица, органа:	3.1	данные отсутствуют
4	Ограничение прав и обременение объекта недвижимости:		

4.1	вид:	Концессия
	дата государственной регистрации:	15.03.2023 19:31:04
	номер государственной регистрации:	50:14:0050912:1619-50/158/2023-2
	срок, на который установлены ограничение прав и обременение объекта недвижимости:	Срок действия с 25.11.2022 на 25 лет с даты заключения Концессионного соглашения
	лицо, в пользу которого установлены ограничение прав и обременение объекта недвижимости:	ООО "Щёлковский Водоканал", ИНН: 5050148700, ОГРН: 1205000103054
	сведения о возможности предоставления третьим лицам персональных данных физического лица	данные отсутствуют
	основание государственной регистрации:	Концессионное соглашение в отношении централизованных систем холодного водоснабжения и водоотведения муниципального образования городской округ Щёлково Московской области, № 1, выдан 25.11.2022
	сведения об осуществлении государственной регистрации сделки, права, ограничения права без необходимого в силу закона согласия третьего лица, органа:	данные отсутствуют
	сведения об управляющем залогом и о договоре управления залогом, если такой договор заключен для управления ипотекой:	данные отсутствуют

ДОКУМЕНТ ПОДПИСАН
ЭЛЕКТРОННОЙ ПОДПИСЬЮ
Сертификат: 009F0BDC181A023B64597F1E2579BEFB50
Владелец: ФЕДЕРАЛЬНАЯ СЛУЖБА ГОСУДАРСТВЕННОЙ РЕГИСТРАЦИИ, КАДАСТРА И КАРТОГРАФИИ
Действителен: с 02.08.2024 по 26.10.2025

полное наименование должности		инициалы, фамилия

Сооружение
вид объекта недвижимости

Лист № 2 раздела 2	Всего листов раздела 2: 2	Всего разделов: 4	Всего листов выписки: 9

18.04.2025г. № КУВИ-001/2025-92661100	
Кадастровый номер:	50:14:0050912:1619

		сведения о депозитарии, который осуществляет хранение обездвиженной документарной закладной или электронной закладной:	
		ведения о внесении изменений или дополнений в регистрационную запись об ипотеке:	
5	Договоры участия в долевом строительстве:		не зарегистрировано
6	Заявленные в судебном порядке права требования:		данные отсутствуют
7	Сведения о возможности предоставления третьим лицам персональных данных физического лица		данные отсутствуют
8	Сведения о возражении в отношении зарегистрированного права:		данные отсутствуют
9	Сведения о наличии решения об изъятии объекта недвижимости для государственных и муниципальных нужд:		данные отсутствуют
10	Сведения о невозможности государственной регистрации без личного участия правообладателя или его законного представителя:		данные отсутствуют
11	Правопритязания и сведения о наличии поступивших, но не рассмотренных заявлений о проведении государственной регистрации права (перехода, прекращения права), ограничения права или обременения объекта недвижимости, сделки в отношении объекта недвижимости:		отсутствуют

полное наименование должности		инициалы, фамилия

ДОКУМЕНТ ПОДПИСАН
ЭЛЕКТРОННОЙ ПОДПИСЬЮ
Сертификат: 009F0BDC181A023B64597F1E2579BEFB50
Владелец: ФЕДЕРАЛЬНАЯ СЛУЖБА ГОСУДАРСТВЕННОЙ РЕГИСТРАЦИИ, КАДАСТРА И КАРТОГРАФИИ
Действителен: с 02.08.2024 по 26.10.2025

Выписка из Единого государственного реестра недвижимости об объекте недвижимости

Описание местоположения объекта недвижимости

Сооружение
вид объекта недвижимости

Лист № 1 раздела 5	Всего листов раздела 5: 1	Всего разделов: 4	Всего листов выписки: 9

18.04.2025г. № КУВИ-001/2025-92661100	
Кадастровый номер:	50:14:0050912:1619

Схема расположения объекта недвижимости (части объекта недвижимости) на земельном участке(ах)

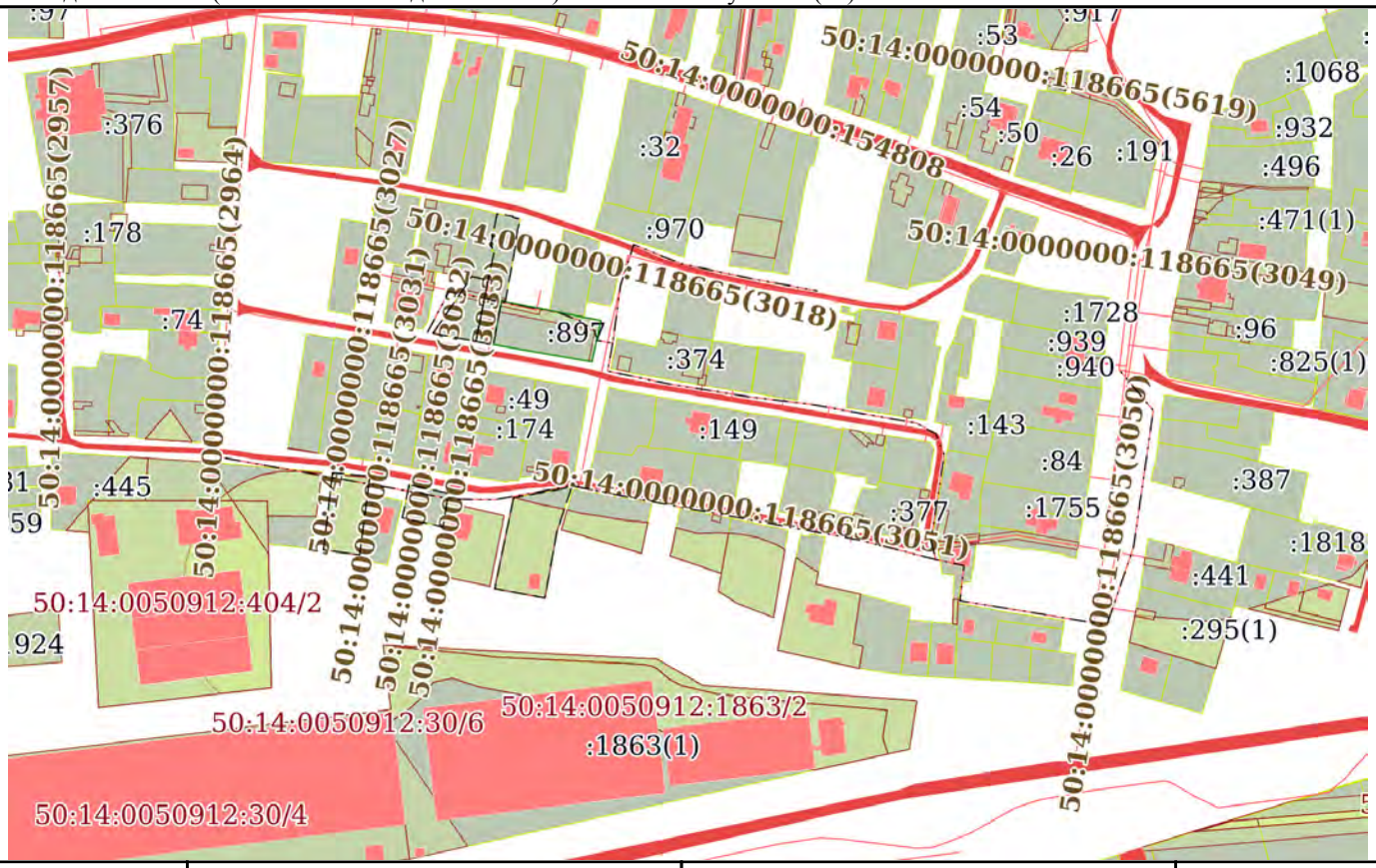

Масштаб 1:4000	Условные обозначения:		

	ДОКУМЕНТ ПОДПИСАН ЭЛЕКТРОННОЙ ПОДПИСЬЮ	
полное наименование должности	Сертификат: 009F0BDC181A023B64597F1E2579BEFB50 Владелец: ФЕДЕРАЛЬНАЯ СЛУЖБА ГОСУДАРСТВЕННОЙ РЕГИСТРАЦИИ, КАДАСТРА И КАРТОГРАФИИ Действителен: с 02.08.2024 по 26.10.2025	инициалы, фамилия

Выписка из Единого государственного реестра недвижимости об объекте недвижимости

Описание местоположения объекта недвижимости

Сооружение
вид объекта недвижимости

Лист № 1 раздела 5.1	Всего листов раздела 5.1: 4	Всего разделов: 4	Всего листов выписки: 9

18.04.2025г. № КУВИ-001/2025-92661100	
Кадастровый номер:	50:14:0050912:1619

1. Сведения о координатах характерных точек контура объекта недвижимости

Система координат МСК-50, зона 2

Номер точки	Координаты, м		Радиус, м	Средняя квадратическая погрешность определения координат характерных точек контура, м	Глубина, высота, м	
	X	Y			H1	H2
1	2	3	4	5	6	7
1	485256.07	2221204.44	-	0.1	данные отсутствуют	данные отсутствуют
2	485277.77	2221215.8	-	0.1	данные отсутствуют	данные отсутствуют
3	485266.29	2221275.47	-	0.1	данные отсутствуют	данные отсутствуют
4	485261.82	2221287.07	-	0.1	данные отсутствуют	данные отсутствуют
5	485256.49	2221294.04	-	0.1	данные отсутствуют	данные отсутствуют
6	485251.62	2221295.62	-	0.1	данные отсутствуют	данные отсутствуют
7	485250.12	2221303.75	-	0.1	данные отсутствуют	данные отсутствуют
8	485280.82	2221307.85	-	0.1	данные отсутствуют	данные отсутствуют
9	485302.97	2221314.99	-	0.1	данные отсутствуют	данные отсутствуют
10	485292.79	2221340.57	-	0.1	данные отсутствуют	данные отсутствуют
11	485284.62	2221378.73	-	0.1	данные отсутствуют	данные отсутствуют
12	485278.29	2221413.4	-	0.1	данные отсутствуют	данные отсутствуют

ДОКУМЕНТ ПОДПИСАН
ЭЛЕКТРОННОЙ ПОДПИСЬЮ
Сертификат: 009F0BDC181A023B64597F1E2579BEFB50
Владелец: ФЕДЕРАЛЬНАЯ СЛУЖБА ГОСУДАРСТВЕННОЙ РЕГИСТРАЦИИ, КАДАСТРА И КАРТОГРАФИИ
Действителен: с 02.08.2024 по 26.10.2025

полное наименование должности		инициалы, фамилия

Сооружение
вид объекта недвижимости

Лист № 2 раздела 5.1	Всего листов раздела 5.1: 4	Всего разделов: 4	Всего листов выписки: 9

18.04.2025г. № КУВИ-001/2025-92661100	
Кадастровый номер:	50:14:0050912:1619

1	485134.17	2221477.15	-	0.1	данные отсутствуют	данные отсутствуют
2	485144.58	2221436.08	-	0.1	данные отсутствуют	данные отсутствуют
3	485164.89	2221326.13	-	0.1	данные отсутствуют	данные отсутствуют
4	485173.63	2221281.59	-	0.1	данные отсутствуют	данные отсутствуют
5	485166.18	2221240.32	-	0.1	данные отсутствуют	данные отсутствуют
6	485166.52	2221217.65	-	0.1	данные отсутствуют	данные отсутствуют
7	485188.78	2221094.47	-	0.1	данные отсутствуют	данные отсутствуют
1	485250.12	2221303.75	-	0.1	данные отсутствуют	данные отсутствуют
2	485235.13	2221300.96	-	0.1	данные отсутствуют	данные отсутствуют
3	485228.28	2221334.16	-	0.1	данные отсутствуют	данные отсутствуют
4	485221.65	2221375.07	-	0.1	данные отсутствуют	данные отсутствуют
5	485217.37	2221409.76	-	0.1	данные отсутствуют	данные отсутствуют
6	485207.3	2221466.58	-	0.1	данные отсутствуют	данные отсутствуют
7	485201.58	2221477.1	-	0.1	данные отсутствуют	данные отсутствуют
8	485190.29	2221481.63	-	0.1	данные отсутствуют	данные отсутствуют
9	485179.18	2221479.9	-	0.1	данные отсутствуют	данные отсутствуют
10	485144.3	2221474.48	-	0.1	данные отсутствуют	данные отсутствуют

ДОКУМЕНТ ПОДПИСАН
ЭЛЕКТРОННОЙ ПОДПИСЬЮ
Сертификат: 009F0BDC181A023B64597F1E2579BEFB50
Владелец: ФЕДЕРАЛЬНАЯ СЛУЖБА ГОСУДАРСТВЕННОЙ РЕГИСТРАЦИИ, КАДАСТРА И КАРТОГРАФИИ
Действителен: с 02.08.2024 по 26.10.2025

полное наименование должности		инициалы, фамилия

Сооружение
вид объекта недвижимости

Лист № 3 раздела 5.1	Всего листов раздела 5.1: 4	Всего разделов: 4	Всего листов выписки: 9

18.04.2025г. № КУВИ-001/2025-92661100	
Кадастровый номер:	50:14:0050912:1619

11	485134.17	2221477.15	-	0.1	данные отсутствуют	данные отсутствуют
12	485130.78	2221492.21	-	0.1	данные отсутствуют	данные отсутствуют
13	485112.01	2221490.11	-	0.1	данные отсутствуют	данные отсутствуют
14	485099.05	2221568.89	-	0.1	данные отсутствуют	данные отсутствуют
15	485140.6	2221583.17	-	0.1	данные отсутствуют	данные отсутствуют
16	485213.98	2221593.8	-	0.1	данные отсутствуют	данные отсутствуют
17	485235.87	2221575.47	-	0.1	данные отсутствуют	данные отсутствуют

2. Сведения о предельных высоте и глубине конструктивных элементов объекта недвижимости	
Предельная глубина конструктивных элементов объекта недвижимости, м	данные отсутствуют
Предельная высота конструктивных элементов объекта недвижимости, м	данные отсутствуют

ДОКУМЕНТ ПОДПИСАН
ЭЛЕКТРОННОЙ ПОДПИСЬЮ
Сертификат: 009F0BDC181A023B64597F1E2579BEFB50
Владелец: ФЕДЕРАЛЬНАЯ СЛУЖБА ГОСУДАРСТВЕННОЙ РЕГИСТРАЦИИ, КАДАСТРА И КАРТОГРАФИИ
Действителен: с 02.08.2024 по 26.10.2025

полное наименование должности		инициалы, фамилия

Сооружение
вид объекта недвижимости

Лист № 4 раздела 5.1	Всего листов раздела 5.1: 4	Всего разделов: 4	Всего листов выписки: 9

18.04.2025г. № КУВИ-001/2025-92661100	
Кадастровый номер:	50:14:0050912:1619

3. Сведения о характерных точках пересечения контура объекта недвижимости с контуром (контурами) иных зданий, сооружений, объектов незавершенного строительства

Система координат 50.2

Номера характерных точек контура	Координаты, м		Средняя квадратическая погрешность определения координат характерных точек контура, м	Глубина, высота, м		Кадастровые номера иных объектов недвижимости, с контурами которых пересекается контур данного объекта недвижимости
	X	Y		H1	H2	
1	2	3	4	5	6	7
данные отсутствуют	данные отсутствуют	данные отсутствуют	данные отсутствуют	данные отсутствуют	данные отсутствуют	данные отсутствуют

полное наименование должности		инициалы, фамилия

ДОКУМЕНТ ПОДПИСАН
ЭЛЕКТРОННОЙ ПОДПИСЬЮ
Сертификат: 009F0BDC181A023B64597F1E2579BEFB50
Владелец: ФЕДЕРАЛЬНАЯ СЛУЖБА ГОСУДАРСТВЕННОЙ РЕГИСТРАЦИИ, КАДАСТРА И КАРТОГРАФИИ
Действителен: с 02.08.2024 по 26.10.2025

Филиал публично-правовой компании "Роскадастр" по Московской области
полное наименование органа регистрации прав

Выписка из Единого государственного реестра недвижимости об объекте недвижимости

Сведения о характеристиках объекта недвижимости

На основании запроса от 18.04.2025, поступившего на рассмотрение 18.04.2025, сообщаем, что согласно записям Единого государственного реестра недвижимости:

Раздел 1 Лист 1

Сооружение
вид объекта недвижимости

Лист № 1 раздела 1	Всего листов раздела 1: 5	Всего разделов: 4	Всего листов выписки: 525

18.04.2025г. № КУВИ-001/2025-92757145	
Кадастровый номер:	50:14:0000000:118665
Номер кадастрового квартала:	50:00:0000000
Дата присвоения кадастрового номера:	17.04.2014

Ранее присвоенный государственный учетный номер:	Инвентарный номер 333:110-11754/Г; Условный номер 50-50-99/106/2011-347		
Местоположение:	Московская область, Щелковский район, г.Щёлково		
Площадь:	данные отсутствуют		
Основная характеристика (для сооружения):	тип	значение	единица измерения
	протяженность	154455	в метрах
Назначение:	Газоснабжение		
Наименование:	Газораспределительная сеть г. Щелково		
Количество этажей, в том числе подземных этажей:	данные отсутствуют		
Год ввода в эксплуатацию по завершении строительства:	данные отсутствуют		
Год завершения строительства:	данные отсутствуют		
Кадастровая стоимость, руб.:	635772005.51		

полное наименование должности		инициалы, фамилия

ДОКУМЕНТ ПОДПИСАН
ЭЛЕКТРОННОЙ ПОДПИСЬЮ
Сертификат: 009F0BDC181A023B64597F1E2579BEFB50
Владелец: ФЕДЕРАЛЬНАЯ СЛУЖБА ГОСУДАРСТВЕННОЙ РЕГИСТРАЦИИ, КАДАСТРА И КАРТОГРАФИИ
Действителен: с 02.08.2024 по 26.10.2025

Сооружение
вид объекта недвижимости

Лист № 2 раздела 1	Всего листов раздела 1: 5	Всего разделов: 4	Всего листов выписки: 525

18.04.2025г. № КУВИ-001/2025-92757145	
Кадастровый номер:	50:14:0000000:118665

Кадастровые номера иных объектов недвижимости, в пределах которых расположен объект недвижимости:	50:14:0050283:41, 50:14:0000000:713, 50:14:0040124:247, 50:14:0040125:47, 50:14:0030410:1731, 50:14:0000000:105813, 50:14:0030410:1394, 50:14:0030410:649, 50:14:0030410:1377, 50:14:0030410:1387, 50:14:0030410:1392, 50:14:0030410:1396, 50:14:0030410:1529, 50:14:0030410:1531, 50:14:0030410:1600, 50:14:0030410:647, 50:14:0030410:731, 50:14:0040102:16, 50:14:0040124:2, 50:14:0040124:242, 50:14:0040107:576, 50:14:0030410:1610, 50:14:0030410:1734, 50:14:0030410:1385, 50:14:0030410:1395, 50:14:0030410:667, 50:14:0030410:2393, 50:14:0040102:9, 50:14:0030410:1552, 50:14:0040124:239, 50:14:0040124:244, 50:14:0040124:7, 50:14:0040124:216, 50:14:0030410:211, 50:14:0030410:2394, 50:14:0050911:917, 50:14:0050301:133, 50:14:0050502:1804, 50:14:0000000:143047, 50:14:0030406:85, 50:14:0030406:1673, 50:14:0030406:1707, 50:14:0030406:1810, 50:14:0000000:152776, 50:14:0030406:1788, 50:14:0030406:1811, 50:14:0030406:1706, 50:14:0050102:322, 50:14:0050102:5039, 50:14:0050102:110, 50:14:0030406:146, 50:14:0030406:1746, 50:14:0030406:183, 50:14:0050301:3, 50:14:0000000:152738, 50:14:0050102:4189, 50:14:0050401:35, 50:14:0050401:47, 50:14:0050505:4, 50:14:0050409:27, 50:14:0050409:833, 50:14:0050426:829, 50:44:0000000:6777, 50:14:0050226:112, 50:14:0050901:1093, 50:14:0050901:56, 50:14:0050901:743, 50:14:0050282:9, 50:14:0050909:90, 50:14:0050912:416, 50:14:0050912:47, 50:14:0050912:1058, 50:14:0050912:1059, 50:14:0050912:355, 50:14:0050912:385, 50:14:0050912:931, 50:14:0050912:948, 50:14:0050912:949, 50:14:0050912:34, 50:14:0050912:354, 50:14:0050912:1792, 50:14:0000000:43, 50:14:0050911:44, 50:14:0050911:104, 50:14:0050912:897, 50:14:0050912:1753, 50:14:0050912:1538, 50:14:0050912:1564, 50:14:0050912:402, 50:14:0050912:1624
	50:14:0050912:1756, 50:14:0050911:191, 50:14:0050911:482, 50:14:0050283:72, 50:14:0050221:8, 50:14:0050223:34, 50:14:0000000:155294, 50:14:0050223:33, 50:14:0050501:8, 50:14:0050801:1665, 50:14:0050801:1664, 50:14:0050901:1113, 50:14:0050901:1115, 50:14:0050901:1114, 50:14:0050804:14, 50:14:0050802:139, 50:14:0050422:4, 50:14:0050426:1159, 50:14:0050418:340, 50:14:0050282:2344, 50:14:0000000:152676, 50:14:0000000:149438, 50:14:0050282:2346, 50:14:0050283:62, 50:14:0050303:5092, 50:14:0050301:868, 50:14:0050283:42, 50:14:0050804:166, 50:14:0050901:728, 50:14:0050901:659, 50:14:0050901:41, 50:14:0050419:313, 50:14:0050421:21, 50:14:0050421:334, 50:14:0050421:10, 50:14:0050421:20, 50:14:0050406:14, 50:14:0050420:7, 50:14:0050420:3, 50:14:0050407:23, 50:14:0050407:22, 50:14:0050404:13, 50:14:0050404:456, 50:14:0050401:53, 50:14:0050401:65, 50:14:0050401:3, 50:14:0050401:25, 50:14:0050102:3636, 50:14:0050102:4192, 50:14:0050102:5088, 50:14:0050280:12, 50:14:0050102:385, 50:14:0050502:57, 50:14:0050907:81, 50:14:0050904:69, 50:14:0050224:242, 50:14:0050283:76, 50:14:0050281:23, 50:14:0000000:152712, 50:14:0050411:448, 50:14:0050418:6, 50:14:0050415:29, 50:14:0050409:49, 50:14:0050501:2857, 50:14:0000000:149439, 50:14:0050423:2, 50:14:0050408:16, 50:14:0050408:15, 50:14:0050505:81, 50:14:0050505:948, 50:14:0050505:615, 50:14:0050505:30, 50:14:0050506:3337, 50:14:0000000:149441, 50:14:0050506:1510, 50:14:0050506:69, 50:14:0050505:445, 50:14:0050428:287, 50:14:0050428:342, 50:14:0050428:82, 50:14:0050428:942, 50:14:0050428:943, 50:14:0050428:97, 50:14:0050428:53, 50:14:0050279:24, 50:14:0050209:394, 50:14:0050215:5, 50:14:0050215:6, 50:14:0050224:1332, 50:14:0050207:33

полное наименование должности		инициалы, фамилия

ДОКУМЕНТ ПОДПИСАН
ЭЛЕКТРОННОЙ ПОДПИСЬЮ
Сертификат: 009F0BDC181A023B64597F1E2579BEFB50
Владелец: ФЕДЕРАЛЬНАЯ СЛУЖБА ГОСУДАРСТВЕННОЙ РЕГИСТРАЦИИ, КАДАСТРА И КАРТОГРАФИИ
Действителен: с 02.08.2024 по 26.10.2025

Сооружение
вид объекта недвижимости

Лист № 3 раздела 1	Всего листов раздела 1: 5	Всего разделов: 4	Всего листов выписки: 525

18.04.2025г. № КУВИ-001/2025-92757145	
Кадастровый номер:	50:14:0000000:118665

	50:14:0050207:2, 50:14:0050207:10, 50:14:0050247:44, 50:14:0050224:981, 50:14:0050224:270, 50:14:0050224:213, 50:14:0050224:1346, 50:14:0050224:88, 50:14:0050224:87, 50:14:0050224:947, 50:14:0050201:613, 50:14:0050201:58, 50:14:0050201:44, 50:14:0050201:620, 50:14:0050201:83, 50:14:0050280:39, 50:14:0050268:66, 50:14:0050267:503, 50:14:0050911:867, 50:14:0050911:900, 50:14:0050911:930, 50:14:0050911:879, 50:14:0050911:878, 50:14:0050911:909, 50:14:0050911:924, 50:14:0050911:955, 50:14:0050911:952, 50:14:0050911:908, 50:14:0050911:989, 50:14:0050911:185, 50:14:0050911:182, 50:14:0050911:37, 50:14:0050912:272, 50:14:0050611:59, 50:14:0050306:1836, 50:14:0030466:194, 50:14:0050240:40, 50:14:0050230:43, 50:14:0050239:25, 50:14:0050230:39, 50:14:0050230:6, 50:14:0050230:29, 50:14:0050239:16, 50:14:0050804:159, 50:14:0050804:666, 50:14:0050804:1056, 50:14:0050804:697, 50:14:0050804:156, 50:14:0050804:167, 50:14:0050804:173, 50:14:0050804:667, 50:14:0050804:23, 50:14:0050804:1059, 50:14:0050804:34, 50:14:0040110:772, 50:14:0050804:17, 50:14:0050804:158, 50:14:0050804:1052, 50:14:0050804:1037, 50:14:0050804:717, 50:14:0050804:82, 50:14:0050804:189, 50:14:0050804:1057, 50:14:0050804:1062, 50:14:0050804:7, 50:14:0050804:1041, 50:14:0050804:111, 50:14:0050804:128, 50:14:0050804:32, 50:14:0050804:52, 50:14:0040110:339, 50:14:0050804:37, 50:14:0050804:194, 50:14:0050804:191, 50:14:0050804:193, 50:14:0050804:38, 50:14:0050804:26, 50:14:0050910:257, 50:14:0050901:83, 50:14:0050901:66, 50:14:0050901:202, 50:14:0050901:181, 50:14:0050901:221, 50:14:0050901:73, 50:14:0050901:745, 50:14:0050901:46, 50:14:0050901:65, 50:14:0050901:201, 50:14:0050901:204, 50:14:0050910:115
	50:14:0050901:729, 50:14:0050910:26, 50:14:0050910:135, 50:14:0050910:218, 50:14:0050910:219, 50:14:0050901:84, 50:14:0050910:263, 50:14:0050901:68, 50:14:0050901:692, 50:14:0050901:1092, 50:14:0050901:42, 50:14:0050901:103, 50:14:0050910:618, 50:14:0050901:706, 50:14:0050901:104, 50:14:0050910:103, 50:14:0050910:264, 50:14:0050901:203, 50:14:0050910:300, 50:14:0050910:20, 50:14:0050910:265, 50:14:0050910:266, 50:14:0050201:203, 50:14:0050201:260, 50:14:0050911:916, 50:14:0050501:2517, 50:14:0050904:26, 50:14:0000000:136, 50:14:0000000:104045, 50:14:0000000:235, 50:14:0000000:103740, 50:14:0050802:29, 50:14:0000000:426, 50:14:0050429:95, 50:14:0050904:73, 50:14:0050904:61, 50:14:0050904:74, 50:14:0050904:3, 50:14:0050904:75, 50:14:0050904:16, 50:14:0050904:76, 50:14:0050909:89, 50:14:0050909:18, 50:14:0050909:74, 50:14:0050909:26, 50:14:0050909:43, 50:14:0050909:48, 50:14:0050909:73, 50:14:0050909:728, 50:14:0050901:1100, 50:14:0050901:1091, 50:14:0050901:160, 50:14:0050901:28, 50:14:0050901:1116, 50:14:0050901:187, 50:14:0050804:133, 50:14:0050804:136, 50:14:0050804:74, 50:14:0050804:1043, 50:14:0050804:180, 50:14:0050804:47, 50:14:0050804:673, 50:14:0000000:157387, 50:14:0050804:1055, 50:14:0000000:156675, 50:14:0050804:665, 50:14:0050804:71, 50:14:0050804:155, 50:14:0050804:27, 50:14:0050804:132, 50:14:0050274:29, 50:14:0050207:36, 50:14:0050274:67, 50:14:0050239:21, 50:14:0050239:3, 50:14:0050246:49, 50:14:0050910:137, 50:14:0050229:393, 50:14:0050227:21, 50:14:0050406:5, 50:14:0050614:6, 50:14:0000000:106849, 50:14:0000000:150749, 50:14:0050612:18, 50:14:0050207:381, 50:14:0050206:3, 50:14:0050208:19, 50:14:0050207:380, 50:14:0050207:379, 50:14:0050226:534

ДОКУМЕНТ ПОДПИСАН
ЭЛЕКТРОННОЙ ПОДПИСЬЮ
Сертификат: 009F0BDC181A023B64597F1E2579BEFB50
Владелец: ФЕДЕРАЛЬНАЯ СЛУЖБА ГОСУДАРСТВЕННОЙ РЕГИСТРАЦИИ, КАДАСТРА И КАРТОГРАФИИ
Действителен: с 02.08.2024 по 26.10.2025

полное наименование должности		инициалы, фамилия

Сооружение
вид объекта недвижимости

Лист № 4 раздела 1	Всего листов раздела 1: 5	Всего разделов: 4	Всего листов выписки: 525

18.04.2025г. № КУВИ-001/2025-92757145

Кадастровый номер:	50:14:0000000:118665
	50:14:0050226:532, 50:14:0050281:26, 50:14:0050281:636, 50:14:0050281:38, 50:14:0050268:65, 50:14:0050911:499, 50:14:0050911:146, 50:14:0050911:179, 50:14:0050911:181, 50:14:0050911:188, 50:14:0050911:465, 50:14:0050911:39, 50:14:0050911:161, 50:14:0050911:431, 50:14:0050226:24, 50:14:0050226:51, 50:14:0050226:40, 50:14:0050226:42, 50:14:0050226:120, 50:14:0050226:39, 50:14:0040110:854, 50:14:0050282:29, 50:14:0050303:4431, 50:14:0050303:129, 50:14:0050301:129, 50:14:0050303:326, 50:14:0050303:327, 50:14:0000000:103316, 50:14:0050406:129, 50:14:0050428:129, 50:14:0050268:1216, 50:14:0050282:2352, 50:14:0000000:149427, 50:14:0050501:2503, 50:14:0050501:2516, 50:14:0050501:2506, 50:14:0050501:2522, 50:14:0050501:2519, 50:14:0050501:2505, 50:14:0050501:25, 50:14:0050429:213, 50:14:0000000:153124, 50:14:0050225:93, 50:14:0050225:562, 50:14:0050224:148, 50:14:0050225:96, 50:14:0050225:81, 50:14:0050225:95, 50:14:0050225:243, 50:14:0050225:92, 50:14:0050611:1274, 50:14:0050611:1014, 50:14:0050612:14, 50:14:0050612:22, 50:14:0050102:5089, 50:14:0050102:4622, 50:14:0050222:4, 50:14:0000000:150973, 50:14:0050903:79, 50:14:0000000:148135, 50:14:0050903:306, 50:14:0050903:299, 50:14:0050802:5, 50:14:0050802:467, 50:14:0050802:468, 50:14:0050505:625, 50:14:0000000:149480, 50:14:0000000:152695, 50:14:0050404:452, 50:14:0050506:3678, 50:14:0050102:4633, 50:14:0050416:1, 50:14:0050426:115, 50:14:0050503:5, 50:14:0050904:29, 50:14:0050906:13, 50:14:0050906:122, 50:14:0050906:100, 50:14:0050906:101, 50:14:0050306:1347, 50:14:0050602:1346, 50:14:0050602:1357, 50:14:0050423:276, 50:14:0000000:153368, 50:14:0050409:832, 50:14:0050405:106, 50:14:0050501:2491, 50:14:0050301:273, 50:14:0050303:2619, 50:14:0050226:152
	50:14:0050226:451, 50:14:0050226:450, 50:14:0050225:35, 50:14:0050225:39, 50:14:0050225:574, 50:14:0050225:571, 50:14:0050225:246, 50:14:0050225:570, 50:14:0050225:573, 50:14:0050281:311, 50:14:0050281:312, 50:14:0050215:64, 50:14:0050204:461, 50:14:0050279:40, 50:14:0050279:50, 50:14:0000000:103317, 50:14:0000000:154821, 50:14:0050102:4621, 50:14:0050102:317, 50:14:0050280:41, 50:14:0050280:25, 50:14:0050268:46, 50:14:0050429:111, 50:14:0000000:149443, 50:14:0000000:152141, 50:14:0050401:14, 50:14:0050401:55, 50:14:0050406:11, 50:14:0050409:44, 50:14:0050403:129, 50:14:0050403:5, 50:14:0050427:231, 50:14:0050408:284, 50:14:0000000:105590, 50:14:0050702:20, 50:14:0050504:607, 50:14:0000000:159737, 50:14:0000000:159742, 50:14:0030410:2487, 50:14:0000000:159743, 50:14:0000000:159744, 50:14:0000000:159739, 50:14:0000000:159740, 50:14:0000000:159741, 50:14:0030410:2474, 50:14:0030410:2475, 50:14:0030410:2476, 50:14:0030410:2477, 50:14:0030410:2478, 50:14:0030410:2479, 50:14:0030410:2480, 50:14:0000000:160540
Кадастровые номера помещений, машино-мест, расположенных в здании или сооружении:	данные отсутствуют
Кадастровые номера объектов недвижимости, из которых образован объект недвижимости:	данные отсутствуют
Кадастровые номера образованных объектов недвижимости:	данные отсутствуют
Сведения о включении объекта недвижимости в состав предприятия как имущественного комплекса:	данные отсутствуют

ДОКУМЕНТ ПОДПИСАН
ЭЛЕКТРОННОЙ ПОДПИСЬЮ
Сертификат: 009F0BDC181A023B64597F1E2579BEFB50
Владелец: ФЕДЕРАЛЬНАЯ СЛУЖБА ГОСУДАРСТВЕННОЙ РЕГИСТРАЦИИ, КАДАСТРА И КАРТОГРАФИИ
Действителен: с 02.08.2024 по 26.10.2025

полное наименование должности		инициалы, фамилия

Сооружение
вид объекта недвижимости

Лист № 5 раздела 1	Всего листов раздела 1: 5	Всего разделов: 4	Всего листов выписки: 525

18.04.2025г. № КУВИ-001/2025-92757145	
Кадастровый номер:	50:14:0000000:118665

Сведения о включении объекта недвижимости в состав единого недвижимого комплекса:	данные отсутствуют
Виды разрешенного использования:	данные отсутствуют
Сведения о включении объекта недвижимости в реестр объектов культурного наследия:	данные отсутствуют
Сведения о кадастровом инженере:	[redacted]
Статус записи об объекте недвижимости:	Сведения об объекте недвижимости имеют статус "актуальные, ранее учтенные"
Особые отметки:	Сведения, необходимые для заполнения разделов: 6 - Сведения о частях объекта недвижимости; 7 - Перечень помещений, машино-мест, расположенных в здании, сооружении; 8 - План расположения помещения, машино-места на этаже (плане этажа), отсутствуют.
Получатель выписки:	Курдина Нина Сергеевна, действующий(ая) на основании документа "" АДМИНИСТРАЦИЯ ГОРОДСКОГО ОКРУГА ЩЁЛКОВО МОСКОВСКОЙ ОБЛАСТИ

полное наименование должности		инициалы, фамилия

ДОКУМЕНТ ПОДПИСАН
ЭЛЕКТРОННОЙ ПОДПИСЬЮ
Сертификат: 009F0BDC181A023B64597F1E2579BEFB50
Владелец: ФЕДЕРАЛЬНАЯ СЛУЖБА ГОСУДАРСТВЕННОЙ РЕГИСТРАЦИИ, КАДАСТРА И КАРТОГРАФИИ
Действителен: с 02.08.2024 по 26.10.2025

Выписка из Единого государственного реестра недвижимости об объекте недвижимости

Сведения о зарегистрированных правах

Сооружение
вид объекта недвижимости

Лист № 1 раздела 2	Всего листов раздела 2: 1	Всего разделов: 4	Всего листов выписки: 525

18.04.2025г. № КУВИ-001/2025-92757145	
Кадастровый номер:	50:14:0000000:118665

1	Правообладатель (правообладатели):	1.1	Акционерное общество "Мособлгаз", ИНН: 5032292612, ОГРН: 1175024034734
	Сведения о возможности предоставления третьим лицам персональных данных физического лица:	1.1.1	данные отсутствуют
2	Вид, номер, дата и время государственной регистрации права:	2.1	Собственность 50:14:0000000:118665-50/014/2018-3 16.05.2018 15:58:45
3	Сведения об осуществлении государственной регистрации сделки, права без необходимого в силу закона согласия третьего лица, органа:	3.1	данные отсутствуют
4	Ограничение прав и обременение объекта недвижимости:	не зарегистрировано	
5	Договоры участия в долевом строительстве:	не зарегистрировано	
6	Заявленные в судебном порядке права требования:	данные отсутствуют	
7	Сведения о возможности предоставления третьим лицам персональных данных физического лица	данные отсутствуют	
8	Сведения о возражении в отношении зарегистрированного права:	данные отсутствуют	
9	Сведения о наличии решения об изъятии объекта недвижимости для государственных и муниципальных нужд:	данные отсутствуют	
10	Сведения о невозможности государственной регистрации без личного участия правообладателя или его законного представителя:	данные отсутствуют	
11	Правопритязания и сведения о наличии поступивших, но не рассмотренных заявлений о проведении государственной регистрации права (перехода, прекращения права), ограничения права или обременения объекта недвижимости, сделки в отношении объекта недвижимости:	отсутствуют	

полное наименование должности		инициалы, фамилия

ДОКУМЕНТ ПОДПИСАН
ЭЛЕКТРОННОЙ ПОДПИСЬЮ
Сертификат: 009F0BDC181A023B64597F1E2579BEFB50
Владелец: ФЕДЕРАЛЬНАЯ СЛУЖБА ГОСУДАРСТВЕННОЙ РЕГИСТРАЦИИ, КАДАСТРА И КАРТОГРАФИИ
Действителен: с 02.08.2024 по 26.10.2025

Выписка из Единого государственного реестра недвижимости об объекте недвижимости

Описание местоположения объекта недвижимости

Сооружение
вид объекта недвижимости

Лист № 1 раздела 5	Всего листов раздела 5: 1	Всего разделов: 4	Всего листов выписки: 525

18.04.2025г. № КУВИ-001/2025-92757145	
Кадастровый номер:	50:14:0000000:118665

Схема расположения объекта недвижимости (части объекта недвижимости) на земельном участке(ах)

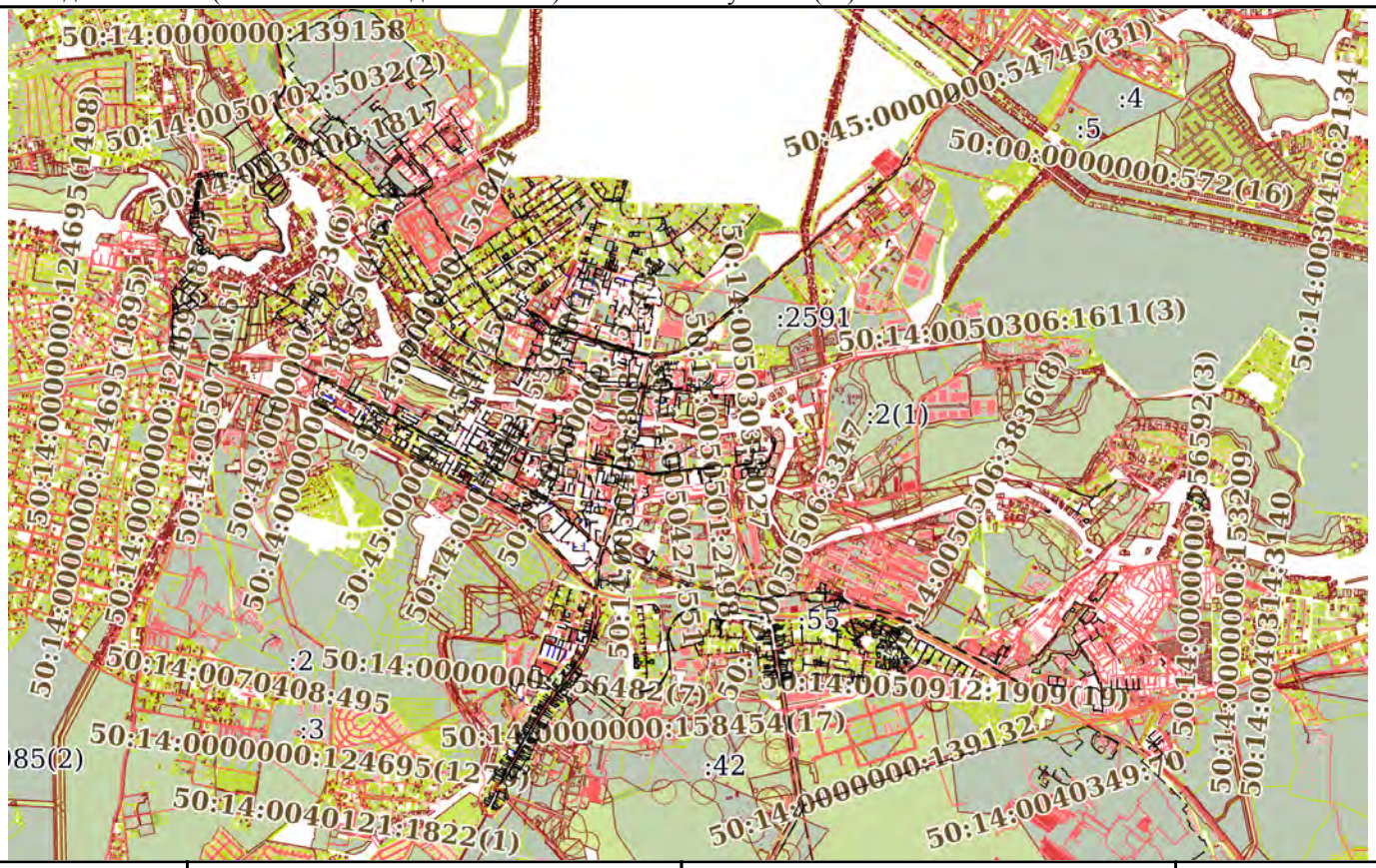

Масштаб 1:60000	Условные обозначения:		

полное наименование должности		инициалы, фамилия

ДОКУМЕНТ ПОДПИСАН
ЭЛЕКТРОННОЙ ПОДПИСЬЮ
Сертификат: 009F0BDC181A023B64597F1E2579BEFB50
Владелец: ФЕДЕРАЛЬНАЯ СЛУЖБА ГОСУДАРСТВЕННОЙ РЕГИСТРАЦИИ, КАДАСТРА И КАРТОГРАФИИ
Действителен: с 02.08.2024 по 26.10.2025

Выписка из Единого государственного реестра недвижимости об объекте недвижимости

Описание местоположения объекта недвижимости

Сооружение
вид объекта недвижимости

Лист № 1 раздела 5.1	Всего листов раздела 5.1: 518	Всего разделов: 4	Всего листов выписки: 525

18.04.2025г. № КУВИ-001/2025-92757145	
Кадастровый номер:	50:14:0000000:118665

1. Сведения о координатах характерных точек контура объекта недвижимости

Система координат МСК-50, зона 2, зона 1

Номер точки	Координаты, м		Радиус, м	Средняя квадратическая погрешность определения координат характерных точек контура, м	Глубина, высота, м	
	X	Y			H1	H2
1	2	3	4	5	6	7
1	491250.33	1405696.59	-	0.1	данные отсутствуют	данные отсутствуют
2	491248.83	1405697.26	-	0.1	данные отсутствуют	данные отсутствуют
3	491249.08	1405697.83	-	0.1	данные отсутствуют	данные отсутствуют
4	491250.6	1405697.17	-	0.1	данные отсутствуют	данные отсутствуют
1	491250.33	1405696.59	-	0.1	данные отсутствуют	данные отсутствуют
1	490489.81	1406298.86	-	0.1	данные отсутствуют	данные отсутствуют
2	490488.33	1406298.11	-	0.1	данные отсутствуют	данные отсутствуют
3	490488.06	1406298.67	-	0.1	данные отсутствуют	данные отсутствуют
4	490489.53	1406299.42	-	0.1	данные отсутствуют	данные отсутствуют
1	490489.81	1406298.86	-	0.1	данные отсутствуют	данные отсутствуют
1	490116.13	1404443.2	-	0.1	данные отсутствуют	данные отсутствуют
2	490116.04	1404443.39	-	0.1	данные отсутствуют	данные отсутствуют

полное наименование должности		инициалы, фамилия

ДОКУМЕНТ ПОДПИСАН
ЭЛЕКТРОННОЙ ПОДПИСЬЮ
Сертификат: 009F0BDC181A023B64597F1E2579BEFB50
Владелец: ФЕДЕРАЛЬНАЯ СЛУЖБА ГОСУДАРСТВЕННОЙ РЕГИСТРАЦИИ, КАДАСТРА И КАРТОГРАФИИ
Действителен: с 02.08.2024 по 26.10.2025

Сооружение
вид объекта недвижимости

Лист № 2 раздела 5.1	Всего листов раздела 5.1: 518	Всего разделов: 4	Всего листов выписки: 525

18.04.2025г. № КУВИ-001/2025-92757145	
Кадастровый номер:	50:14:0000000:118665

3	490116.44	1404443.54	-	0.1	данные отсутствуют	данные отсутствуют
4	490116.51	1404443.35	-	0.1	данные отсутствуют	данные отсутствуют
1	490116.13	1404443.2	-	0.1	данные отсутствуют	данные отсутствуют
1	490617.87	1403651.37	-	0.1	данные отсутствуют	данные отсутствуют
2	490662.68	1403650.16	-	0.1	данные отсутствуют	данные отсутствуют
3	490695.27	1403641.32	-	0.1	данные отсутствуют	данные отсутствуют
4	490901.12	1403659.07	-	0.1	данные отсутствуют	данные отсутствуют
5	491067.84	1403640.73	-	0.1	данные отсутствуют	данные отсутствуют
6	491127.97	1403684.02	-	0.1	данные отсутствуют	данные отсутствуют
7	491190.85	1403754.52	-	0.1	данные отсутствуют	данные отсутствуют
8	491201.19	1403745.32	-	0.1	данные отсутствуют	данные отсутствуют
9	491240.03	1403782.98	-	0.1	данные отсутствуют	данные отсутствуют
10	491239.3	1403785.52	-	0.1	данные отсутствуют	данные отсутствуют
11	491249.53	1403797.55	-	0.1	данные отсутствуют	данные отсутствуют
12	491254.75	1403792.4	-	0.1	данные отсутствуют	данные отсутствуют
13	491306.66	1403842.91	-	0.1	данные отсутствуют	данные отсутствуют
14	491418.04	1403886.78	-	0.1	данные отсутствуют	данные отсутствуют

ДОКУМЕНТ ПОДПИСАН
ЭЛЕКТРОННОЙ ПОДПИСЬЮ
Сертификат: 009F0BDC181A023B64597F1E2579BEFB50
Владелец: ФЕДЕРАЛЬНАЯ СЛУЖБА ГОСУДАРСТВЕННОЙ РЕГИСТРАЦИИ, КАДАСТРА И КАРТОГРАФИИ
Действителен: с 02.08.2024 по 26.10.2025

полное наименование должности		инициалы, фамилия

Сооружение
вид объекта недвижимости

Лист № 3 раздела 5.1	Всего листов раздела 5.1: 518	Всего разделов: 4	Всего листов выписки: 525

18.04.2025г. № КУВИ-001/2025-92757145	
Кадастровый номер:	50:14:0000000:118665

15	491440.19	1403884.83	-	0.1	данные отсутствуют	данные отсутствуют
16	491469.38	1403876.39	-	0.1	данные отсутствуют	данные отсутствуют
17	491580.22	1403803.92	-	0.1	данные отсутствуют	данные отсутствуют
18	491682.73	1403784.5	-	0.1	данные отсутствуют	данные отсутствуют
19	491688.28	1403824.11	-	0.1	данные отсутствуют	данные отсутствуют
20	491721.12	1403821.74	-	0.1	данные отсутствуют	данные отсутствуют
21	491897.47	1403830.84	-	0.1	данные отсутствуют	данные отсутствуют
22	491983.07	1403851.84	-	0.1	данные отсутствуют	данные отсутствуют
23	492001.57	1403858.78	-	0.1	данные отсутствуют	данные отсутствуют
24	492015.46	1403940.01	-	0.1	данные отсутствуют	данные отсутствуют
25	492024.09	1404037.58	-	0.1	данные отсутствуют	данные отсутствуют
26	492031.18	1404099.23	-	0.1	данные отсутствуют	данные отсутствуют
27	492040.06	1404167.03	-	0.1	данные отсутствуют	данные отсутствуют
1	488228.33	1409160.58	-	0.1	данные отсутствуют	данные отсутствуют
2	488241.24	1409164.84	-	0.1	данные отсутствуют	данные отсутствуют
3	488248	1409179.05	-	0.1	данные отсутствуют	данные отсутствуют
1	489892.97	1407394	-	0.1	данные отсутствуют	данные отсутствуют

ДОКУМЕНТ ПОДПИСАН
ЭЛЕКТРОННОЙ ПОДПИСЬЮ
Сертификат: 009F0BDC181A023B64597F1E2579BEFB50
Владелец: ФЕДЕРАЛЬНАЯ СЛУЖБА ГОСУДАРСТВЕННОЙ РЕГИСТРАЦИИ, КАДАСТРА И КАРТОГРАФИИ
Действителен: с 02.08.2024 по 26.10.2025

полное наименование должности		инициалы, фамилия

Сооружение
вид объекта недвижимости

Лист № 4 раздела 5.1	Всего листов раздела 5.1: 518	Всего разделов: 4	Всего листов выписки: 525

18.04.2025г. № КУВИ-001/2025-92757145	
Кадастровый номер:	50:14:0000000:118665

2	489896.44	1407364.8	-	0.1	данные отсутствуют	данные отсутствуют
3	489902.49	1407320.43	-	0.1	данные отсутствуют	данные отсутствуют
4	489902.77	1407318.96	-	0.1	данные отсутствуют	данные отсутствуют
5	489906.69	1407319.76	-	0.1	данные отсутствуют	данные отсутствуют
6	489911.81	1407303.44	-	0.1	данные отсутствуют	данные отсутствуют
7	489919.99	1407273.83	-	0.1	данные отсутствуют	данные отсутствуют
1	489842.46	1407362.71	-	0.1	данные отсутствуют	данные отсутствуют
2	489856.32	1407363.32	-	0.1	данные отсутствуют	данные отсутствуют
1	490268.12	1407484.57	-	0.1	данные отсутствуют	данные отсутствуют
2	490269.66	1407442.91	-	0.1	данные отсутствуют	данные отсутствуют
3	490176.79	1407430.1	-	0.1	данные отсутствуют	данные отсутствуют
4	490118.48	1407423.42	-	0.1	данные отсутствуют	данные отсутствуют
5	490087.16	1407419.32	-	0.1	данные отсутствуют	данные отсутствуют
1	489982.29	1407404.87	-	0.1	данные отсутствуют	данные отсутствуют
2	489974	1407403.47	-	0.1	данные отсутствуют	данные отсутствуют
3	489881.76	1407392.69	-	0.1	данные отсутствуют	данные отсутствуют
4	489871.69	1407381.15	-	0.1	данные отсутствуют	данные отсутствуют

ДОКУМЕНТ ПОДПИСАН
ЭЛЕКТРОННОЙ ПОДПИСЬЮ
Сертификат: 009F0BDC181A023B64597F1E2579BEFB50
Владелец: ФЕДЕРАЛЬНАЯ СЛУЖБА ГОСУДАРСТВЕННОЙ РЕГИСТРАЦИИ, КАДАСТРА И КАРТОГРАФИИ
Действителен: с 02.08.2024 по 26.10.2025

полное наименование должности		инициалы, фамилия

Сооружение
вид объекта недвижимости

Лист № 5 раздела 5.1	Всего листов раздела 5.1: 518	Всего разделов: 4	Всего листов выписки: 525

18.04.2025г. № КУВИ-001/2025-92757145	
Кадастровый номер:	50:14:0000000:118665

5	489842.11	1407346.82	-	0.1	данные отсутствуют	данные отсутствуют
6	489669.17	1407323.32	-	0.1	данные отсутствуют	данные отсутствуют
7	489663.51	1407321.8	-	0.1	данные отсутствуют	данные отсутствуют
1	489654.46	1407875.37	-	0.1	данные отсутствуют	данные отсутствуют
2	489540.15	1407899.52	-	0.1	данные отсутствуют	данные отсутствуют
3	489550.1	1407966.67	-	0.1	данные отсутствуют	данные отсутствуют
1	492848.1	1405504.1	-	0.1	данные отсутствуют	данные отсутствуют
2	492847.44	1405503.35	-	0.1	данные отсутствуют	данные отсутствуют
3	492729.46	1405369.04	-	0.1	данные отсутствуют	данные отсутствуют
4	492729.97	1405342.88	-	0.1	данные отсутствуют	данные отсутствуют
5	492587.28	1405174.01	-	0.1	данные отсутствуют	данные отсутствуют
6	492461.03	1405022.81	-	0.1	данные отсутствуют	данные отсутствуют
7	492435.97	1405005.1	-	0.1	данные отсутствуют	данные отсутствуют
8	492465.41	1404963.44	-	0.1	данные отсутствуют	данные отсутствуют
9	492459.23	1404906.62	-	0.1	данные отсутствуют	данные отсутствуют
10	492348.83	1404812.5	-	0.1	данные отсутствуют	данные отсутствуют
11	492343.03	1404807.25	-	0.1	данные отсутствуют	данные отсутствуют

ДОКУМЕНТ ПОДПИСАН
ЭЛЕКТРОННОЙ ПОДПИСЬЮ
Сертификат: 009F0BDC181A023B64597F1E2579BEFB50
Владелец: ФЕДЕРАЛЬНАЯ СЛУЖБА ГОСУДАРСТВЕННОЙ РЕГИСТРАЦИИ, КАДАСТРА И КАРТОГРАФИИ
Действителен: с 02.08.2024 по 26.10.2025

полное наименование должности		инициалы, фамилия

Сооружение
вид объекта недвижимости

Лист № 6 раздела 5.1	Всего листов раздела 5.1: 518	Всего разделов: 4	Всего листов выписки: 525

18.04.2025г. № КУВИ-001/2025-92757145	
Кадастровый номер:	50:14:0000000:118665

12	492319.21	1404833.62	-	0.1	данные отсутствуют	данные отсутствуют
13	492317.26	1404831.7	-	0.1	данные отсутствуют	данные отсутствуют
14	492262.87	1404786.17	-	0.1	данные отсутствуют	данные отсутствуют
15	492254.55	1404777.8	-	0.1	данные отсутствуют	данные отсутствуют
16	492281.91	1404748.36	-	0.1	данные отсутствуют	данные отсутствуют
17	492276.25	1404743.18	-	0.1	данные отсутствуют	данные отсутствуют
18	492256.36	1404725.23	-	0.1	данные отсутствуют	данные отсутствуют
19	492248.85	1404719.36	-	0.1	данные отсутствуют	данные отсутствуют
20	492346.37	1404594.59	-	0.1	данные отсутствуют	данные отсутствуют
21	492248.3	1404521.28	-	0.1	данные отсутствуют	данные отсутствуют
22	492303.73	1404450.51	-	0.1	данные отсутствуют	данные отсутствуют
23	492297.06	1404425.87	-	0.1	данные отсутствуют	данные отсутствуют
24	492268.52	1404394.3	-	0.1	данные отсутствуют	данные отсутствуют
25	492215.04	1404409.07	-	0.1	данные отсутствуют	данные отсутствуют
26	492073.93	1404169.74	-	0.1	данные отсутствуют	данные отсутствуют
27	492040.82	1404174.33	-	0.1	данные отсутствуют	данные отсутствуют
28	492040.27	1404169.56	-	0.1	данные отсутствуют	данные отсутствуют

ДОКУМЕНТ ПОДПИСАН
ЭЛЕКТРОННОЙ ПОДПИСЬЮ
Сертификат: 009F0BDC181A023B64597F1E2579BEFB50
Владелец: ФЕДЕРАЛЬНАЯ СЛУЖБА ГОСУДАРСТВЕННОЙ РЕГИСТРАЦИИ, КАДАСТРА И КАРТОГРАФИИ
Действителен: с 02.08.2024 по 26.10.2025

полное наименование должности		инициалы, фамилия

Сооружение
вид объекта недвижимости

Лист № 7 раздела 5.1	Всего листов раздела 5.1: 518	Всего разделов: 4	Всего листов выписки: 525

18.04.2025г. № КУВИ-001/2025-92757145	
Кадастровый номер:	50:14:0000000:118665

1	487527.74	1406438.63	-	0.1	данные отсутствуют	данные отсутствуют
2	487529.76	1406440.08	-	0.1	данные отсутствуют	данные отсутствуют
3	487533.38	1406434.59	-	0.1	данные отсутствуют	данные отсутствуют
4	487533.61	1406434.24	-	0.1	данные отсутствуют	данные отсутствуют
5	487536.93	1406429.21	-	0.1	данные отсутствуют	данные отсутствуют
6	487537.84	1406427.84	-	0.1	данные отсутствуют	данные отсутствуют
1	489838.49	1407362.25	-	0.1	данные отсутствуют	данные отсутствуют
2	489838.56	1407360.7	-	0.1	данные отсутствуют	данные отсутствуют
3	489842.54	1407360.94	-	0.1	данные отсутствуют	данные отсутствуют
4	489842.46	1407362.71	-	0.1	данные отсутствуют	данные отсутствуют
1	490087.16	1407419.32	-	0.1	данные отсутствуют	данные отсутствуют
2	489982.29	1407404.87	-	0.1	данные отсутствуют	данные отсутствуют
1	492040.06	1404167.03	-	0.1	данные отсутствуют	данные отсутствуют
2	492040.27	1404169.56	-	0.1	данные отсутствуют	данные отсутствуют
1	487527.74	1406438.63	-	0.1	данные отсутствуют	данные отсутствуют
2	487526.49	1406437.73	-	0.1	данные отсутствуют	данные отсутствуют
1	490135.16	1407726.04	-	0.1	данные отсутствуют	данные отсутствуют

ДОКУМЕНТ ПОДПИСАН
ЭЛЕКТРОННОЙ ПОДПИСЬЮ
Сертификат: 009F0BDC181A023B64597F1E2579BEFB50
Владелец: ФЕДЕРАЛЬНАЯ СЛУЖБА ГОСУДАРСТВЕННОЙ РЕГИСТРАЦИИ, КАДАСТРА И КАРТОГРАФИИ
Действителен: с 02.08.2024 по 26.10.2025

полное наименование должности		инициалы, фамилия

Сооружение
вид объекта недвижимости

Лист № 8 раздела 5.1	Всего листов раздела 5.1: 518	Всего разделов: 4	Всего листов выписки: 525

18.04.2025г. № КУВИ-001/2025-92757145	
Кадастровый номер:	50:14:0000000:118665

2	490135.77	1407720.99	-	0.1	данные отсутствуют	данные отсутствуют
3	490140.73	1407721.7	-	0.1	данные отсутствуют	данные отсутствуют
4	490141.35	1407716.53	-	0.1	данные отсутствуют	данные отсутствуют
5	490228.22	1407726.9	-	0.1	данные отсутствуют	данные отсутствуют
6	490229	1407704.11	-	0.1	данные отсутствуют	данные отсутствуют
7	490260.98	1407705.2	-	0.1	данные отсутствуют	данные отсутствуют
8	490260.03	1407733.23	-	0.1	данные отсутствуют	данные отсутствуют
9	490287.38	1407734.38	-	0.1	данные отсутствуют	данные отсутствуют
1	492282	1405484.69	-	0.1	данные отсутствуют	данные отсутствуют
2	492272.3	1405475.95	-	0.1	данные отсутствуют	данные отсутствуют
1	492562.78	1405283.05	-	0.1	данные отсутствуют	данные отсутствуют
2	492557.3	1405296.81	-	0.1	данные отсутствуют	данные отсутствуют
3	492536.01	1405320.95	-	0.1	данные отсутствуют	данные отсутствуют
4	492550.5	1405335.73	-	0.1	данные отсутствуют	данные отсутствуют
5	492494.58	1405387.36	-	0.1	данные отсутствуют	данные отсутствуют
6	492441.71	1405326.8	-	0.1	данные отсутствуют	данные отсутствуют
7	492295.22	1405454.11	-	0.1	данные отсутствуют	данные отсутствуют

ДОКУМЕНТ ПОДПИСАН
ЭЛЕКТРОННОЙ ПОДПИСЬЮ
Сертификат: 009F0BDC181A023B64597F1E2579BEFB50
Владелец: ФЕДЕРАЛЬНАЯ СЛУЖБА ГОСУДАРСТВЕННОЙ РЕГИСТРАЦИИ, КАДАСТРА И КАРТОГРАФИИ
Действителен: с 02.08.2024 по 26.10.2025

полное наименование должности		инициалы, фамилия

Сооружение
вид объекта недвижимости

Лист № 9 раздела 5.1	Всего листов раздела 5.1: 518	Всего разделов: 4	Всего листов выписки: 525

18.04.2025г. № КУВИ-001/2025-92757145	
Кадастровый номер:	50:14:0000000:118665

8	492303.32	1405463.5	-	0.1	данные отсутствуют	данные отсутствуют
9	492293.33	1405473.34	-	0.1	данные отсутствуют	данные отсутствуют
10	492287.43	1405478.35	-	0.1	данные отсутствуют	данные отсутствуют
11	492278.75	1405470.1	-	0.1	данные отсутствуют	данные отсутствуют
12	492272.55	1405475.72	-	0.1	данные отсутствуют	данные отсутствуют
13	492253	1405493.68	-	0.1	данные отсутствуют	данные отсутствуют
14	492101.59	1405624.88	-	0.1	данные отсутствуют	данные отсутствуют
15	492051.88	1405670.34	-	0.1	данные отсутствуют	данные отсутствуют
16	491980.47	1405730.73	-	0.1	данные отсутствуют	данные отсутствуют
17	491969.66	1405716.29	-	0.1	данные отсутствуют	данные отсутствуют
18	491967.67	1405716.38	-	0.1	данные отсутствуют	данные отсутствуют
19	491945.45	1405685.53	-	0.1	данные отсутствуют	данные отсутствуют
20	491914.23	1405642.46	-	0.1	данные отсутствуют	данные отсутствуют
21	491898.74	1405617.62	-	0.1	данные отсутствуют	данные отсутствуют
22	491900.07	1405616.8	-	0.1	данные отсутствуют	данные отсутствуют
23	491886	1405593.7	-	0.1	данные отсутствуют	данные отсутствуют
24	491841.75	1405597.81	-	0.1	данные отсутствуют	данные отсутствуют

ДОКУМЕНТ ПОДПИСАН
ЭЛЕКТРОННОЙ ПОДПИСЬЮ
Сертификат: 009F0BDC181A023B64597F1E2579BEFB50
Владелец: ФЕДЕРАЛЬНАЯ СЛУЖБА ГОСУДАРСТВЕННОЙ РЕГИСТРАЦИИ, КАДАСТРА И КАРТОГРАФИИ
Действителен: с 02.08.2024 по 26.10.2025

полное наименование должности		инициалы, фамилия

Сооружение
вид объекта недвижимости

Лист № 10 раздела 5.1	Всего листов раздела 5.1: 518	Всего разделов: 4	Всего листов выписки: 525

18.04.2025г. № КУВИ-001/2025-92757145	
Кадастровый номер:	50:14:0000000:118665

25	491831.18	1405594.42	-	0.1	данные отсутствуют	данные отсутствуют
1	489929.39	1408743.54	-	0.1	данные отсутствуют	данные отсутствуют
2	489928.31	1408741.49	-	0.1	данные отсутствуют	данные отсутствуют
3	489922.09	1408744.57	-	0.1	данные отсутствуют	данные отсутствуют
1	489613.68	1407524.97	-	0.1	данные отсутствуют	данные отсутствуют
2	489634.22	1407690.44	-	0.1	данные отсутствуют	данные отсутствуют
3	489658.71	1407914.15	-	0.1	данные отсутствуют	данные отсутствуют
4	489661.6	1407913.83	-	0.1	данные отсутствуют	данные отсутствуют
1	490009.8	1405533.81	-	0.1	данные отсутствуют	данные отсутствуют
2	489977.59	1405515.67	-	0.1	данные отсутствуют	данные отсутствуют
3	489978.11	1405514.75	-	0.1	данные отсутствуют	данные отсутствуют
4	489977.23	1405514.29	-	0.1	данные отсутствуют	данные отсутствуют
1	490257.42	1405072.71	-	0.1	данные отсутствуют	данные отсутствуют
2	490009.12	1405535.09	-	0.1	данные отсутствуют	данные отсутствуют
3	489464.39	1406548.93	-	0.1	данные отсутствуют	данные отсутствуют
1	489553.1	1406383.81	-	0.1	данные отсутствуют	данные отсутствуют
2	489799.92	1406512.43	-	0.1	данные отсутствуют	данные отсутствуют

ДОКУМЕНТ ПОДПИСАН
ЭЛЕКТРОННОЙ ПОДПИСЬЮ
Сертификат: 009F0BDC181A023B64597F1E2579BEFB50
Владелец: ФЕДЕРАЛЬНАЯ СЛУЖБА ГОСУДАРСТВЕННОЙ РЕГИСТРАЦИИ, КАДАСТРА И КАРТОГРАФИИ
Действителен: с 02.08.2024 по 26.10.2025

полное наименование должности		инициалы, фамилия

Сооружение
вид объекта недвижимости

Лист № 11 раздела 5.1	Всего листов раздела 5.1: 518	Всего разделов: 4	Всего листов выписки: 525

18.04.2025г. № КУВИ-001/2025-92757145	
Кадастровый номер:	50:14:0000000:118665

3	489792.41	1406537.27	-	0.1	данные отсутствуют	данные отсутствуют
4	489782.52	1406593.18	-	0.1	данные отсутствуют	данные отсутствуют
5	489769.37	1406667.49	-	0.1	данные отсутствуют	данные отсутствуют
6	489800.89	1406672.42	-	0.1	данные отсутствуют	данные отсутствуют
1	490256.95	1405073.59	-	0.1	данные отсутствуют	данные отсутствуют
2	490264.67	1405077.72	-	0.1	данные отсутствуют	данные отсутствуют
3	490285.15	1405041.36	-	0.1	данные отсутствуют	данные отсутствуют
4	490401.99	1404823.79	-	0.1	данные отсутствуют	данные отсутствуют
5	490450.01	1404736.59	-	0.1	данные отсутствуют	данные отсутствуют
1	489052.6	1408240.52	-	0.1	данные отсутствуют	данные отсутствуют
2	488846.71	1408303.46	-	0.1	данные отсутствуют	данные отсутствуют
3	488678.2	1408361.45	-	0.1	данные отсутствуют	данные отсутствуют
4	488610.02	1408382.46	-	0.1	данные отсутствуют	данные отсутствуют
1	490488	1406301.85	-	0.1	данные отсутствуют	данные отсутствуют
2	490484.16	1406313.82	-	0.1	данные отсутствуют	данные отсутствуют
1	489464.86	1406548.04	-	0.1	данные отсутствуют	данные отсутствуют
2	489480.73	1406555.7	-	0.1	данные отсутствуют	данные отсутствуют

ДОКУМЕНТ ПОДПИСАН
ЭЛЕКТРОННОЙ ПОДПИСЬЮ
Сертификат: 009F0BDC181A023B64597F1E2579BEFB50
Владелец: ФЕДЕРАЛЬНАЯ СЛУЖБА ГОСУДАРСТВЕННОЙ РЕГИСТРАЦИИ, КАДАСТРА И КАРТОГРАФИИ
Действителен: с 02.08.2024 по 26.10.2025

полное наименование должности		инициалы, фамилия

Сооружение
вид объекта недвижимости

Лист № 12 раздела 5.1	Всего листов раздела 5.1: 518	Всего разделов: 4	Всего листов выписки: 525

18.04.2025г. № КУВИ-001/2025-92757145	
Кадастровый номер:	50:14:0000000:118665

3	489460.23	1406593.77	-	0.1	данные отсутствуют	данные отсутствуют
4	489456.4	1406592.04	-	0.1	данные отсутствуют	данные отсутствуют
5	489430.27	1406650.01	-	0.1	данные отсутствуют	данные отсутствуют
6	489433.81	1406652.05	-	0.1	данные отсутствуют	данные отсутствуют
7	489423.81	1406668.48	-	0.1	данные отсутствуют	данные отсутствуют
8	489416.05	1406663.97	-	0.1	данные отсутствуют	данные отсутствуют
9	489386.28	1406648.73	-	0.1	данные отсутствуют	данные отсутствуют
10	489384.41	1406647.81	-	0.1	данные отсутствуют	данные отсутствуют
11	489381.46	1406646.96	-	0.1	данные отсутствуют	данные отсутствуют
12	489377.56	1406661.27	-	0.1	данные отсутствуют	данные отсутствуют
13	489374.58	1406666.19	-	0.1	данные отсутствуют	данные отсутствуют
1	489221.98	1406873.49	-	0.1	данные отсутствуют	данные отсутствуют
2	489216.97	1406868.77	-	0.1	данные отсутствуют	данные отсутствуют
3	489203.49	1406855.79	-	0.1	данные отсутствуют	данные отсутствуют
4	489213.89	1406843.88	-	0.1	данные отсутствуют	данные отсутствуют
5	489228.61	1406830.31	-	0.1	данные отсутствуют	данные отсутствуют
6	489233.88	1406824.79	-	0.1	данные отсутствуют	данные отсутствуют

ДОКУМЕНТ ПОДПИСАН
ЭЛЕКТРОННОЙ ПОДПИСЬЮ
Сертификат: 009F0BDC181A023B64597F1E2579BEFB50
Владелец: ФЕДЕРАЛЬНАЯ СЛУЖБА ГОСУДАРСТВЕННОЙ РЕГИСТРАЦИИ, КАДАСТРА И КАРТОГРАФИИ
Действителен: с 02.08.2024 по 26.10.2025

полное наименование должности		инициалы, фамилия

Сооружение
вид объекта недвижимости

Лист № 13 раздела 5.1	Всего листов раздела 5.1: 518	Всего разделов: 4	Всего листов выписки: 525

18.04.2025г. № КУВИ-001/2025-92757145	
Кадастровый номер:	50:14:0000000:118665

7	489246.51	1406835.18	-	0.1	данные отсутствуют	данные отсутствуют
8	489280.76	1406800.36	-	0.1	данные отсутствуют	данные отсутствуют
9	489292.97	1406788.27	-	0.1	данные отсутствуют	данные отсутствуют
10	489292.44	1406787.75	-	0.1	данные отсутствуют	данные отсутствуют
11	489300.04	1406778.6	-	0.1	данные отсутствуют	данные отсутствуют
12	489318.42	1406759.22	-	0.1	данные отсутствуют	данные отсутствуют
13	489337.38	1406738.84	-	0.1	данные отсутствуют	данные отсутствуют
14	489342.72	1406742.7	-	0.1	данные отсутствуют	данные отсутствуют
15	489343.1	1406742.05	-	0.1	данные отсутствуют	данные отсутствуют
16	489360.34	1406714.84	-	0.1	данные отсутствуют	данные отсутствуют
17	489369.86	1406690.98	-	0.1	данные отсутствуют	данные отсутствуют
18	489361.77	1406678.62	-	0.1	данные отсутствуют	данные отсутствуют
19	489362.56	1406677.56	-	0.1	данные отсутствуют	данные отсутствуют
1	488753.69	1407075.63	-	0.1	данные отсутствуют	данные отсутствуют
2	488753.01	1407101.79	-	0.1	данные отсутствуют	данные отсутствуют
3	488748.81	1407150.65	-	0.1	данные отсутствуют	данные отсутствуют
4	488744.44	1407150.31	-	0.1	данные отсутствуют	данные отсутствуют

ДОКУМЕНТ ПОДПИСАН
ЭЛЕКТРОННОЙ ПОДПИСЬЮ
Сертификат: 009F0BDC181A023B64597F1E2579BEFB50
Владелец: ФЕДЕРАЛЬНАЯ СЛУЖБА ГОСУДАРСТВЕННОЙ РЕГИСТРАЦИИ, КАДАСТРА И КАРТОГРАФИИ
Действителен: с 02.08.2024 по 26.10.2025

полное наименование должности		инициалы, фамилия

Сооружение
вид объекта недвижимости

Лист № 14 раздела 5.1	Всего листов раздела 5.1: 518	Всего разделов: 4	Всего листов выписки: 525

18.04.2025г. № КУВИ-001/2025-92757145	
Кадастровый номер:	50:14:0000000:118665

5	488743	1407159.6	-	0.1	данные отсутствуют	данные отсутствуют
6	488735.03	1407158.4	-	0.1	данные отсутствуют	данные отсутствуют
1	489483.7	1407039.98	-	0.1	данные отсутствуют	данные отсутствуют
2	489573.9	1407011.13	-	0.1	данные отсутствуют	данные отсутствуют
3	489650.55	1406985	-	0.1	данные отсутствуют	данные отсутствуют
1	489359.51	1407070.82	-	0.1	данные отсутствуют	данные отсутствуют
2	489369.36	1407068.81	-	0.1	данные отсутствуют	данные отсутствуют
1	489295.05	1407081.95	-	0.1	данные отсутствуют	данные отсутствуют
2	489350.69	1407072.62	-	0.1	данные отсутствуют	данные отсутствуют
1	488719.04	1407073.5	-	0.1	данные отсутствуют	данные отсутствуют
2	488878.18	1407081.08	-	0.1	данные отсутствуют	данные отсутствуют
1	489661.46	1407939	-	0.1	данные отсутствуют	данные отсутствуют
2	489658.71	1407914.15	-	0.1	данные отсутствуют	данные отсутствуют
1	492936.01	1410152.59	-	0.1	данные отсутствуют	данные отсутствуют
2	492788.01	1410042.1	-	0.1	данные отсутствуют	данные отсутствуют
3	492680.07	1409950.96	-	0.1	данные отсутствуют	данные отсутствуют
4	492614.48	1409892.54	-	0.1	данные отсутствуют	данные отсутствуют

ДОКУМЕНТ ПОДПИСАН
ЭЛЕКТРОННОЙ ПОДПИСЬЮ
Сертификат: 009F0BDC181A023B64597F1E2579BEFB50
Владелец: ФЕДЕРАЛЬНАЯ СЛУЖБА ГОСУДАРСТВЕННОЙ РЕГИСТРАЦИИ, КАДАСТРА И КАРТОГРАФИИ
Действителен: с 02.08.2024 по 26.10.2025

полное наименование должности		инициалы, фамилия

Сооружение
вид объекта недвижимости

Лист № 15 раздела 5.1	Всего листов раздела 5.1: 518	Всего разделов: 4	Всего листов выписки: 525

18.04.2025г. № КУВИ-001/2025-92757145	
Кадастровый номер:	50:14:0000000:118665

5	492463.49	1409723.14	-	0.1	данные отсутствуют	данные отсутствуют
6	492090.27	1409499.15	-	0.1	данные отсутствуют	данные отсутствуют
7	491900.23	1409287.91	-	0.1	данные отсутствуют	данные отсутствуют
8	491807.33	1409176.72	-	0.1	данные отсутствуют	данные отсутствуют
9	491057.87	1408290.59	-	0.1	данные отсутствуют	данные отсутствуют
10	491025.85	1408251.95	-	0.1	данные отсутствуют	данные отсутствуют
11	490796.72	1407970.92	-	0.1	данные отсутствуют	данные отсутствуют
12	490761.93	1407926.99	-	0.1	данные отсутствуют	данные отсутствуют
1	489666.79	1406958.29	-	0.1	данные отсутствуют	данные отсутствуют
2	489950.03	1406983.66	-	0.1	данные отсутствуют	данные отсутствуют
3	490024.46	1406991.49	-	0.1	данные отсутствуют	данные отсутствуют
1	488368.47	1407011.62	-	0.1	данные отсутствуют	данные отсутствуют
2	488312.94	1406999.68	-	0.1	данные отсутствуют	данные отсутствуют
3	488174.96	1406955.79	-	0.1	данные отсутствуют	данные отсутствуют
4	488057.14	1406877.48	-	0.1	данные отсутствуют	данные отсутствуют
5	487946.52	1406791.8	-	0.1	данные отсутствуют	данные отсутствуют
6	487872.77	1406732.03	-	0.1	данные отсутствуют	данные отсутствуют

ДОКУМЕНТ ПОДПИСАН
ЭЛЕКТРОННОЙ ПОДПИСЬЮ
Сертификат: 009F0BDC181A023B64597F1E2579BEFB50
Владелец: ФЕДЕРАЛЬНАЯ СЛУЖБА ГОСУДАРСТВЕННОЙ РЕГИСТРАЦИИ, КАДАСТРА И КАРТОГРАФИИ
Действителен: с 02.08.2024 по 26.10.2025

полное наименование должности		инициалы, фамилия

Сооружение
вид объекта недвижимости

Лист № 16 раздела 5.1	Всего листов раздела 5.1: 518	Всего разделов: 4	Всего листов выписки: 525

18.04.2025г. № КУВИ-001/2025-92757145	
Кадастровый номер:	50:14:0000000:118665

7	487861.59	1406741.04	-	0.1	данные отсутствуют	данные отсутствуют
8	487857.69	1406746.76	-	0.1	данные отсутствуют	данные отсутствуют
9	487850.16	1406756.57	-	0.1	данные отсутствуют	данные отсутствуют
10	487845.26	1406763.47	-	0.1	данные отсутствуют	данные отсутствуют
11	487836.67	1406774.6	-	0.1	данные отсутствуют	данные отсутствуют
12	487827.95	1406795.63	-	0.1	данные отсутствуют	данные отсутствуют
13	487821.73	1406810.63	-	0.1	данные отсутствуют	данные отсутствуют
14	487816.65	1406822.84	-	0.1	данные отсутствуют	данные отсутствуют
15	487811.14	1406825.74	-	0.1	данные отсутствуют	данные отсутствуют
16	487808.21	1406827.28	-	0.1	данные отсутствуют	данные отсутствуют
17	487809.54	1406830.86	-	0.1	данные отсутствуют	данные отсутствуют
18	487811.65	1406836.59	-	0.1	данные отсутствуют	данные отсутствуют
19	487810.95	1406836.86	-	0.1	данные отсутствуют	данные отсутствуют
20	487806.25	1406838.99	-	0.1	данные отсутствуют	данные отсутствуют
1	489930.54	1408745.71	-	0.1	данные отсутствуют	данные отсутствуют
2	489929.39	1408743.54	-	0.1	данные отсутствуют	данные отсутствуют
1	489800.89	1406672.42	-	0.1	данные отсутствуют	данные отсутствуют

ДОКУМЕНТ ПОДПИСАН
ЭЛЕКТРОННОЙ ПОДПИСЬЮ
Сертификат: 009F0BDC181A023B64597F1E2579BEFB50
Владелец: ФЕДЕРАЛЬНАЯ СЛУЖБА ГОСУДАРСТВЕННОЙ РЕГИСТРАЦИИ, КАДАСТРА И КАРТОГРАФИИ
Действителен: с 02.08.2024 по 26.10.2025

полное наименование должности		инициалы, фамилия

Сооружение
вид объекта недвижимости

Лист № 17 раздела 5.1	Всего листов раздела 5.1: 518	Всего разделов: 4	Всего листов выписки: 525

18.04.2025г. № КУВИ-001/2025-92757145	
Кадастровый номер:	50:14:0000000:118665

2	489806.74	1406673.35	-	0.1	данные отсутствуют	данные отсутствуют
1	490488	1406301.85	-	0.1	данные отсутствуют	данные отсутствуют
2	490488.86	1406299.08	-	0.1	данные отсутствуют	данные отсутствуют
1	489362.56	1406677.56	-	0.1	данные отсутствуют	данные отсутствуют
2	489374.58	1406666.19	-	0.1	данные отсутствуют	данные отсутствуют
1	489350.69	1407072.62	-	0.1	данные отсутствуют	данные отсутствуют
2	489359.51	1407070.82	-	0.1	данные отсутствуют	данные отсутствуют
1	487806.25	1406838.99	-	0.1	данные отсутствуют	данные отсутствуют
2	487798.5	1406841.13	-	0.1	данные отсутствуют	данные отсутствуют
1	489977.23	1405514.29	-	0.1	данные отсутствуют	данные отсутствуют
2	489976.83	1405514.07	-	0.1	данные отсутствуют	данные отсутствуют
1	491190.75	1407219.76	-	0.1	данные отсутствуют	данные отсутствуют
2	491157.8	1407332.9	-	0.1	данные отсутствуют	данные отсутствуют
1	488129.76	1406799.67	-	0.1	данные отсутствуют	данные отсутствуют
2	488147.6	1406804.43	-	0.1	данные отсутствуют	данные отсутствуют
3	488172.21	1406812.9	-	0.1	данные отсутствуют	данные отсутствуют
1	488225.95	1406682.78	-	0.1	данные отсутствуют	данные отсутствуют

ДОКУМЕНТ ПОДПИСАН
ЭЛЕКТРОННОЙ ПОДПИСЬЮ
Сертификат: 009F0BDC181A023B64597F1E2579BEFB50
Владелец: ФЕДЕРАЛЬНАЯ СЛУЖБА ГОСУДАРСТВЕННОЙ РЕГИСТРАЦИИ, КАДАСТРА И КАРТОГРАФИИ
Действителен: с 02.08.2024 по 26.10.2025

полное наименование должности		инициалы, фамилия

Сооружение
вид объекта недвижимости

Лист № 18 раздела 5.1	Всего листов раздела 5.1: 518	Всего разделов: 4	Всего листов выписки: 525

18.04.2025г. № КУВИ-001/2025-92757145	
Кадастровый номер:	50:14:0000000:118665

2	488142.66	1406656	-	0.1	данные отсутствуют	данные отсутствуют
1	488212.35	1406724.21	-	0.1	данные отсутствуют	данные отсутствуют
2	488129.65	1406697.5	-	0.1	данные отсутствуют	данные отсутствуют
1	489021.3	1406894.66	-	0.1	данные отсутствуют	данные отсутствуют
2	489022.83	1406870.39	-	0.1	данные отсутствуют	данные отсутствуют
1	489004.76	1406954.13	-	0.1	данные отсутствуют	данные отсутствуют
2	489055.24	1406956.91	-	0.1	данные отсутствуют	данные отсутствуют
1	489239.74	1406966.89	-	0.1	данные отсутствуют	данные отсутствуют
2	489178.94	1406968.28	-	0.1	данные отсутствуют	данные отсутствуют
1	489237.56	1406915.56	-	0.1	данные отсутствуют	данные отсутствуют
2	489231.12	1406921.93	-	0.1	данные отсутствуют	данные отсутствуют
1	489928.58	1405748.41	-	0.1	данные отсутствуют	данные отсутствуют
2	489930.17	1405744.86	-	0.1	данные отсутствуют	данные отсутствуют
1	487820.62	1406463.48	-	0.1	данные отсутствуют	данные отсутствуют
2	487785.82	1406456.07	-	0.1	данные отсутствуют	данные отсутствуют
1	489662	1405784.56	-	0.1	данные отсутствуют	данные отсутствуют
2	489658.21	1405792.16	-	0.1	данные отсутствуют	данные отсутствуют

ДОКУМЕНТ ПОДПИСАН
ЭЛЕКТРОННОЙ ПОДПИСЬЮ
Сертификат: 009F0BDC181A023B64597F1E2579BEFB50
Владелец: ФЕДЕРАЛЬНАЯ СЛУЖБА ГОСУДАРСТВЕННОЙ РЕГИСТРАЦИИ, КАДАСТРА И КАРТОГРАФИИ
Действителен: с 02.08.2024 по 26.10.2025

полное наименование должности		инициалы, фамилия

Сооружение
вид объекта недвижимости

Лист № 19 раздела 5.1	Всего листов раздела 5.1: 518	Всего разделов: 4	Всего листов выписки: 525

18.04.2025г. № КУВИ-001/2025-92757145	
Кадастровый номер:	50:14:0000000:118665

1	489498.05	1406096.48	-	0.1	данные отсутствуют	данные отсутствуют
2	489501.49	1406090.12	-	0.1	данные отсутствуют	данные отсутствуют
3	489502.39	1406090.64	-	0.1	данные отсутствуют	данные отсутствуют
4	489505.19	1406085.85	-	0.1	данные отсутствуют	данные отсутствуют
5	489504.12	1406085.23	-	0.1	данные отсутствуют	данные отсутствуют
6	489508.29	1406078.08	-	0.1	данные отсутствуют	данные отсутствуют
7	489509.42	1406078.73	-	0.1	данные отсутствуют	данные отсутствуют
8	489511.85	1406074.58	-	0.1	данные отсутствуют	данные отсутствуют
9	489510.74	1406073.93	-	0.1	данные отсутствуют	данные отсутствуют
10	489513.73	1406068.49	-	0.1	данные отсутствуют	данные отсутствуют
1	489764.2	1406177.16	-	0.1	данные отсутствуют	данные отсутствуют
2	489773.81	1406182.03	-	0.1	данные отсутствуют	данные отсутствуют
3	489777.54	1406174.7	-	0.1	данные отсутствуют	данные отсутствуют
1	489586.31	1406143.46	-	0.1	данные отсутствуют	данные отсутствуют
2	489581.16	1406140.72	-	0.1	данные отсутствуют	данные отсутствуют
1	489606.57	1406086.41	-	0.1	данные отсутствуют	данные отсутствуют
2	489616.16	1406091.7	-	0.1	данные отсутствуют	данные отсутствуют

ДОКУМЕНТ ПОДПИСАН
ЭЛЕКТРОННОЙ ПОДПИСЬЮ
Сертификат: 009F0BDC181A023B64597F1E2579BEFB50
Владелец: ФЕДЕРАЛЬНАЯ СЛУЖБА ГОСУДАРСТВЕННОЙ РЕГИСТРАЦИИ, КАДАСТРА И КАРТОГРАФИИ
Действителен: с 02.08.2024 по 26.10.2025

полное наименование должности		инициалы, фамилия

Сооружение
вид объекта недвижимости

Лист № 20 раздела 5.1	Всего листов раздела 5.1: 518	Всего разделов: 4	Всего листов выписки: 525

18.04.2025г. № КУВИ-001/2025-92757145	
Кадастровый номер:	50:14:0000000:118665

1	489551.62	1406191.38	-	0.1	данные отсутствуют	данные отсутствуют
2	489555.42	1406184.07	-	0.1	данные отсутствуют	данные отсутствуют
1	490199.85	1406046.3	-	0.1	данные отсутствуют	данные отсутствуют
2	490182.76	1406037.53	-	0.1	данные отсутствуют	данные отсутствуют
1	490103.48	1405040.17	-	0.1	данные отсутствуют	данные отсутствуют
2	490144.14	1404964.06	-	0.1	данные отсутствуют	данные отсутствуют
1	490193.19	1404939.37	-	0.1	данные отсутствуют	данные отсутствуют
2	490204.71	1404945.26	-	0.1	данные отсутствуют	данные отсутствуют
3	490246.76	1404866.56	-	0.1	данные отсутствуют	данные отсутствуют
1	490130.18	1405213.8	-	0.1	данные отсутствуют	данные отсутствуют
2	490136.89	1405200.7	-	0.1	данные отсутствуют	данные отсутствуют
3	490130.17	1405197.1	-	0.1	данные отсутствуют	данные отсутствуют
1	490102.29	1405189.21	-	0.1	данные отсутствуют	данные отсутствуют
2	490096.56	1405185.79	-	0.1	данные отсутствуют	данные отсутствуют
3	490088.99	1405198.46	-	0.1	данные отсутствуют	данные отсутствуют
1	489821.48	1407824.01	-	0.1	данные отсутствуют	данные отсутствуют
2	489818.49	1407799.47	-	0.1	данные отсутствуют	данные отсутствуют

ДОКУМЕНТ ПОДПИСАН
ЭЛЕКТРОННОЙ ПОДПИСЬЮ
Сертификат: 009F0BDC181A023B64597F1E2579BEFB50
Владелец: ФЕДЕРАЛЬНАЯ СЛУЖБА ГОСУДАРСТВЕННОЙ РЕГИСТРАЦИИ, КАДАСТРА И КАРТОГРАФИИ
Действителен: с 02.08.2024 по 26.10.2025

полное наименование должности		инициалы, фамилия

Сооружение
вид объекта недвижимости

Лист № 21 раздела 5.1	Всего листов раздела 5.1: 518	Всего разделов: 4	Всего листов выписки: 525

18.04.2025г. № КУВИ-001/2025-92757145	
Кадастровый номер:	50:14:0000000:118665

3	489819.1	1407799.39	-	0.1	данные отсутствуют	данные отсутствуют
1	489394.6	1407163.42	-	0.1	данные отсутствуют	данные отсутствуют
2	489387.86	1407161.77	-	0.1	данные отсутствуют	данные отсутствуют
3	489381.75	1407160.45	-	0.1	данные отсутствуют	данные отсутствуют
4	489381.17	1407162.39	-	0.1	данные отсутствуют	данные отсутствуют
1	491044.65	1406932.09	-	0.1	данные отсутствуют	данные отсутствуют
2	491061.29	1406874.81	-	0.1	данные отсутствуют	данные отсутствуют
1	491183.95	1407037.98	-	0.1	данные отсутствуют	данные отсутствуют
2	491125.34	1407021.21	-	0.1	данные отсутствуют	данные отсутствуют
1	490498.62	1406490.23	-	0.1	данные отсутствуют	данные отсутствуют
2	490516.91	1406494.65	-	0.1	данные отсутствуют	данные отсутствуют
1	490348.81	1407332.27	-	0.1	данные отсутствуют	данные отсутствуют
2	490346.33	1407332.19	-	0.1	данные отсутствуют	данные отсутствуют
3	490346.27	1407333.2	-	0.1	данные отсутствуют	данные отсутствуют
4	490322.79	1407331.89	-	0.1	данные отсутствуют	данные отсутствуют
5	490322.73	1407330.58	-	0.1	данные отсутствуют	данные отсутствуют
1	490306.1	1407883.02	-	0.1	данные отсутствуют	данные отсутствуют

ДОКУМЕНТ ПОДПИСАН
ЭЛЕКТРОННОЙ ПОДПИСЬЮ
Сертификат: 009F0BDC181A023B64597F1E2579BEFB50
Владелец: ФЕДЕРАЛЬНАЯ СЛУЖБА ГОСУДАРСТВЕННОЙ РЕГИСТРАЦИИ, КАДАСТРА И КАРТОГРАФИИ
Действителен: с 02.08.2024 по 26.10.2025

полное наименование должности		инициалы, фамилия

Сооружение
вид объекта недвижимости

Лист № 22 раздела 5.1	Всего листов раздела 5.1: 518	Всего разделов: 4	Всего листов выписки: 525

18.04.2025г. № КУВИ-001/2025-92757145	
Кадастровый номер:	50:14:0000000:118665

2	490319.9	1407884.55	-	0.1	данные отсутствуют	данные отсутствуют
1	488009.33	1408542.27	-	0.1	данные отсутствуют	данные отсутствуют
2	488011.14	1408632.25	-	0.1	данные отсутствуют	данные отсутствуют
3	488078.67	1408631.03	-	0.1	данные отсутствуют	данные отсутствуют
4	488078.58	1408626.81	-	0.1	данные отсутствуют	данные отсутствуют
1	488078.62	1408628.51	-	0.1	данные отсутствуют	данные отсутствуют
2	488104.15	1408628.05	-	0.1	данные отсутствуют	данные отсутствуют
1	488013.34	1408603.87	-	0.1	данные отсутствуют	данные отсутствуют
2	488010.57	1408603.92	-	0.1	данные отсутствуют	данные отсутствуют
1	488013.11	1408614.34	-	0.1	данные отсутствуют	данные отсутствуют
2	488010.77	1408614.39	-	0.1	данные отсутствуют	данные отсутствуют
1	488054.32	1408627.52	-	0.1	данные отсутствуют	данные отсутствуют
2	488054.39	1408631.46	-	0.1	данные отсутствуют	данные отсутствуют
1	488088.74	1408631.57	-	0.1	данные отсутствуют	данные отсутствуют
2	488088.68	1408628.32	-	0.1	данные отсутствуют	данные отсутствуют
1	488090.78	1408626.04	-	0.1	данные отсутствуют	данные отсутствуют
2	488090.81	1408628.29	-	0.1	данные отсутствуют	данные отсутствуют

ДОКУМЕНТ ПОДПИСАН
ЭЛЕКТРОННОЙ ПОДПИСЬЮ
Сертификат: 009F0BDC181A023B64597F1E2579BEFB50
Владелец: ФЕДЕРАЛЬНАЯ СЛУЖБА ГОСУДАРСТВЕННОЙ РЕГИСТРАЦИИ, КАДАСТРА И КАРТОГРАФИИ
Действителен: с 02.08.2024 по 26.10.2025

полное наименование должности		инициалы, фамилия

Сооружение
вид объекта недвижимости

Лист № 23 раздела 5.1	Всего листов раздела 5.1: 518	Всего разделов: 4	Всего листов выписки: 525

18.04.2025г. № КУВИ-001/2025-92757145	
Кадастровый номер:	50:14:0000000:118665

1	488069.88	1408715.8	-	0.1	данные отсутствуют	данные отсутствуют
2	488069.8	1408718.62	-	0.1	данные отсутствуют	данные отсутствуют
1	488030.46	1408713.92	-	0.1	данные отсутствуют	данные отсутствуют
2	488030.37	1408717.54	-	0.1	данные отсутствуют	данные отсутствуют
3	488086.75	1408719.09	-	0.1	данные отсутствуют	данные отсутствуют
4	488086.73	1408721.14	-	0.1	данные отсутствуют	данные отсутствуют
1	488090.29	1408716.67	-	0.1	данные отсутствуют	данные отсутствуют
2	488090.25	1408721.04	-	0.1	данные отсутствуют	данные отсутствуют
1	488123.44	1408717.21	-	0.1	данные отсутствуют	данные отсутствуют
2	488123.43	1408721.39	-	0.1	данные отсутствуют	данные отсутствуют
1	488031.91	1409105.56	-	0.1	данные отсутствуют	данные отсутствуют
2	488064.52	1408862.1	-	0.1	данные отсутствуют	данные отсутствуют
3	488069.85	1408818.89	-	0.1	данные отсутствуют	данные отсутствуют
4	488076.43	1408773.83	-	0.1	данные отсутствуют	данные отсутствуют
5	488081.37	1408733.3	-	0.1	данные отсутствуют	данные отсутствуют
6	488082.85	1408721.11	-	0.1	данные отсутствуют	данные отсутствуют
7	488131.06	1408721.48	-	0.1	данные отсутствуют	данные отсутствуют

ДОКУМЕНТ ПОДПИСАН
ЭЛЕКТРОННОЙ ПОДПИСЬЮ
Сертификат: 009F0BDC181A023B64597F1E2579BEFB50
Владелец: ФЕДЕРАЛЬНАЯ СЛУЖБА ГОСУДАРСТВЕННОЙ РЕГИСТРАЦИИ, КАДАСТРА И КАРТОГРАФИИ
Действителен: с 02.08.2024 по 26.10.2025

полное наименование должности		инициалы, фамилия

Сооружение
вид объекта недвижимости

Лист № 24 раздела 5.1	Всего листов раздела 5.1: 518	Всего разделов: 4	Всего листов выписки: 525

18.04.2025г. № КУВИ-001/2025-92757145	
Кадастровый номер:	50:14:0000000:118665

8	488250.07	1408728.1	-	0.1	данные отсутствуют	данные отсутствуют
9	488239.79	1408685.45	-	0.1	данные отсутствуют	данные отсутствуют
10	488233.11	1408654.57	-	0.1	данные отсутствуют	данные отсутствуют
11	488230.61	1408644.14	-	0.1	данные отсутствуют	данные отсутствуют
12	488227.27	1408645.2	-	0.1	данные отсутствуют	данные отсутствуют
13	488216.19	1408595.78	-	0.1	данные отсутствуют	данные отсутствуют
14	488210.29	1408557.33	-	0.1	данные отсутствуют	данные отсутствуют
15	488201.98	1408507.52	-	0.1	данные отсутствуют	данные отсутствуют
16	488195.54	1408508.78	-	0.1	данные отсутствуют	данные отсутствуют
17	488192.39	1408505.04	-	0.1	данные отсутствуют	данные отсутствуют
18	488179.69	1408476.83	-	0.1	данные отсутствуют	данные отсутствуют
19	488173.51	1408476.7	-	0.1	данные отсутствуют	данные отсутствуют
20	488148.06	1408480.48	-	0.1	данные отсутствуют	данные отсутствуют
21	488147.87	1408479.61	-	0.1	данные отсутствуют	данные отсутствуют
22	488129	1408353.85	-	0.1	данные отсутствуют	данные отсутствуют
23	488183.1	1408349.67	-	0.1	данные отсутствуют	данные отсутствуют
1	488246.46	1408713.15	-	0.1	данные отсутствуют	данные отсутствуют

ДОКУМЕНТ ПОДПИСАН
ЭЛЕКТРОННОЙ ПОДПИСЬЮ
Сертификат: 009F0BDC181A023B64597F1E2579BEFB50
Владелец: ФЕДЕРАЛЬНАЯ СЛУЖБА ГОСУДАРСТВЕННОЙ РЕГИСТРАЦИИ, КАДАСТРА И КАРТОГРАФИИ
Действителен: с 02.08.2024 по 26.10.2025

полное наименование должности		инициалы, фамилия

Сооружение
вид объекта недвижимости

Лист № 25 раздела 5.1	Всего листов раздела 5.1: 518	Всего разделов: 4	Всего листов выписки: 525

18.04.2025г. № КУВИ-001/2025-92757145	
Кадастровый номер:	50:14:0000000:118665

2	488285.83	1408710.54	-	0.1	данные отсутствуют	данные отсутствуют
3	488285.63	1408707.78	-	0.1	данные отсутствуют	данные отсутствуют
1	488308.37	1408706.73	-	0.1	данные отсутствуют	данные отсутствуют
2	488308.6	1408710.13	-	0.1	данные отсутствуют	данные отсутствуют
1	488327.74	1408706.92	-	0.1	данные отсутствуют	данные отсутствуют
2	488327.79	1408709.69	-	0.1	данные отсутствуют	данные отсутствуют
1	488359.05	1408706	-	0.1	данные отсутствуют	данные отсутствуют
2	488359.1	1408709.22	-	0.1	данные отсутствуют	данные отсутствуют
1	488395.98	1408702.99	-	0.1	данные отсутствуют	данные отсутствуют
2	488396.18	1408707.77	-	0.1	данные отсутствуют	данные отсутствуют
3	488364.21	1408709.14	-	0.1	данные отсутствуют	данные отсутствуют
4	488311.61	1408709.93	-	0.1	данные отсутствуют	данные отсутствуют
5	488246.73	1408714.24	-	0.1	данные отсутствуют	данные отсутствуют
1	488231.08	1408712.97	-	0.1	данные отсутствуют	данные отсутствуют
2	488245.89	1408710.78	-	0.1	данные отсутствуют	данные отсутствуют
1	488227.21	1408694.68	-	0.1	данные отсутствуют	данные отсутствуют
2	488241.2	1408691.31	-	0.1	данные отсутствуют	данные отсутствуют

ДОКУМЕНТ ПОДПИСАН
ЭЛЕКТРОННОЙ ПОДПИСЬЮ
Сертификат: 009F0BDC181A023B64597F1E2579BEFB50
Владелец: ФЕДЕРАЛЬНАЯ СЛУЖБА ГОСУДАРСТВЕННОЙ РЕГИСТРАЦИИ, КАДАСТРА И КАРТОГРАФИИ
Действителен: с 02.08.2024 по 26.10.2025

полное наименование должности		инициалы, фамилия

Сооружение
вид объекта недвижимости

Лист № 26 раздела 5.1	Всего листов раздела 5.1: 518	Всего разделов: 4	Всего листов выписки: 525

18.04.2025г. № КУВИ-001/2025-92757145	
Кадастровый номер:	50:14:0000000:118665

1	488225.75	1408638.45	-	0.1	данные отсутствуют	данные отсутствуют
2	488271.04	1408632.77	-	0.1	данные отсутствуют	данные отсутствуют
3	488332.27	1408629.02	-	0.1	данные отсутствуют	данные отсутствуют
4	488400.93	1408628.05	-	0.1	данные отсутствуют	данные отсутствуют
5	488400.82	1408620.48	-	0.1	данные отсутствуют	данные отсутствуют
1	488368.47	1408620.98	-	0.1	данные отсутствуют	данные отсутствуют
2	488368.58	1408628.51	-	0.1	данные отсутствуют	данные отсутствуют
1	488336.32	1408622.65	-	0.1	данные отсутствуют	данные отсутствуют
2	488336.4	1408628.96	-	0.1	данные отсутствуют	данные отсутствуют
1	488319.73	1408623.92	-	0.1	данные отсутствуют	данные отсутствуют
2	488320.08	1408629.77	-	0.1	данные отсутствуют	данные отсутствуют
1	488248.28	1408611.16	-	0.1	данные отсутствуют	данные отсутствуют
2	488251.29	1408635.25	-	0.1	данные отсутствуют	данные отсутствуют
1	488202.78	1408581.06	-	0.1	данные отсутствуют	данные отсутствуют
2	488213.67	1408579.38	-	0.1	данные отсутствуют	данные отсутствуют
1	488164.03	1408477.06	-	0.1	данные отсутствуют	данные отсутствуют
2	488164.18	1408478.08	-	0.1	данные отсутствуют	данные отсутствуют

ДОКУМЕНТ ПОДПИСАН
ЭЛЕКТРОННОЙ ПОДПИСЬЮ
Сертификат: 009F0BDC181A023B64597F1E2579BEFB50
Владелец: ФЕДЕРАЛЬНАЯ СЛУЖБА ГОСУДАРСТВЕННОЙ РЕГИСТРАЦИИ, КАДАСТРА И КАРТОГРАФИИ
Действителен: с 02.08.2024 по 26.10.2025

полное наименование должности		инициалы, фамилия

Сооружение
вид объекта недвижимости

Лист № 27 раздела 5.1	Всего листов раздела 5.1: 518	Всего разделов: 4	Всего листов выписки: 525

18.04.2025г. № КУВИ-001/2025-92757145	
Кадастровый номер:	50:14:0000000:118665

1	488101.63	1408455.94	-	0.1	данные отсутствуют	данные отсутствуют
2	488105.61	1408463.44	-	0.1	данные отсутствуют	данные отсутствуют
3	488112.77	1408479.84	-	0.1	данные отсутствуют	данные отсутствуют
1	488193.2	1408506	-	0.1	данные отсутствуют	данные отсутствуют
2	488187.95	1408511.47	-	0.1	данные отсутствуют	данные отсутствуют
3	488142.09	1408517.74	-	0.1	данные отсутствуют	данные отсутствуют
4	488139.61	1408523.6	-	0.1	данные отсутствуют	данные отсутствуют
5	488133.8	1408524.04	-	0.1	данные отсутствуют	данные отсутствуют
6	488010.19	1408542.18	-	0.1	данные отсутствуют	данные отсутствуют
7	487889.17	1408556.44	-	0.1	данные отсутствуют	данные отсутствуют
8	487889.54	1408560.36	-	0.1	данные отсутствуют	данные отсутствуют
1	487911.21	1408553.84	-	0.1	данные отсутствуют	данные отсутствуют
2	487911.54	1408556.68	-	0.1	данные отсутствуют	данные отсутствуют
1	487943.47	1408550.04	-	0.1	данные отсутствуют	данные отсутствуют
2	487943.64	1408551.37	-	0.1	данные отсутствуют	данные отсутствуют
1	488358.54	1408969.38	-	0.1	данные отсутствуют	данные отсутствуют
2	488355.64	1408969.07	-	0.1	данные отсутствуют	данные отсутствуют

ДОКУМЕНТ ПОДПИСАН
ЭЛЕКТРОННОЙ ПОДПИСЬЮ
Сертификат: 009F0BDC181A023B64597F1E2579BEFB50
Владелец: ФЕДЕРАЛЬНАЯ СЛУЖБА ГОСУДАРСТВЕННОЙ РЕГИСТРАЦИИ, КАДАСТРА И КАРТОГРАФИИ
Действителен: с 02.08.2024 по 26.10.2025

полное наименование должности		инициалы, фамилия

Сооружение
вид объекта недвижимости

Лист № 28 раздела 5.1	Всего листов раздела 5.1: 518	Всего разделов: 4	Всего листов выписки: 525

18.04.2025г. № КУВИ-001/2025-92757145	
Кадастровый номер:	50:14:0000000:118665

1	488359.31	1408940.67	-	0.1	данные отсутствуют	данные отсутствуют
2	488358.37	1408941.23	-	0.1	данные отсутствуют	данные отсутствуют
3	488355.64	1408969.07	-	0.1	данные отсутствуют	данные отсутствуют
4	488353.03	1408993.94	-	0.1	данные отсутствуют	данные отсутствуют
5	488297.19	1408992.78	-	0.1	данные отсутствуют	данные отсутствуют
6	488214.33	1408986.25	-	0.1	данные отсутствуют	данные отсутствуют
1	488250.39	1408743.37	-	0.1	данные отсутствуют	данные отсутствуют
2	488249.55	1408743.34	-	0.1	данные отсутствуют	данные отсутствуют
1	488254.95	1408759.52	-	0.1	данные отсутствуют	данные отсутствуют
2	488248.89	1408759.27	-	0.1	данные отсутствуют	данные отсутствуют
1	488238.12	1408779.03	-	0.1	данные отсутствуют	данные отсутствуют
2	488248.04	1408779.44	-	0.1	данные отсутствуют	данные отсутствуют
1	488252.6	1408789.64	-	0.1	данные отсутствуют	данные отсутствуют
2	488247.62	1408789.43	-	0.1	данные отсутствуют	данные отсутствуют
1	488250.52	1408818.77	-	0.1	данные отсутствуют	данные отсутствуют
2	488246.41	1408818.61	-	0.1	данные отсутствуют	данные отсутствуют
1	488236.62	1408809.04	-	0.1	данные отсутствуют	данные отсутствуют

ДОКУМЕНТ ПОДПИСАН
ЭЛЕКТРОННОЙ ПОДПИСЬЮ
Сертификат: 009F0BDC181A023B64597F1E2579BEFB50
Владелец: ФЕДЕРАЛЬНАЯ СЛУЖБА ГОСУДАРСТВЕННОЙ РЕГИСТРАЦИИ, КАДАСТРА И КАРТОГРАФИИ
Действителен: с 02.08.2024 по 26.10.2025

полное наименование должности		инициалы, фамилия

Сооружение
вид объекта недвижимости

Лист № 29 раздела 5.1	Всего листов раздела 5.1: 518	Всего разделов: 4	Всего листов выписки: 525

18.04.2025г. № КУВИ-001/2025-92757145	
Кадастровый номер:	50:14:0000000:118665

2	488246.79	1408809.47	-	0.1	данные отсутствуют	данные отсутствуют
1	488234.96	1408828.77	-	0.1	данные отсутствуют	данные отсутствуют
2	488245.63	1408829.72	-	0.1	данные отсутствуют	данные отсутствуют
1	488248.64	1408845.11	-	0.1	данные отсутствуют	данные отсутствуют
2	488244.29	1408844.71	-	0.1	данные отсутствуют	данные отсутствуют
1	488230.85	1408857.27	-	0.1	данные отсутствуют	данные отсутствуют
2	488243.07	1408858.36	-	0.1	данные отсутствуют	данные отсутствуют
1	488242.38	1408890.55	-	0.1	данные отсутствуют	данные отсутствуют
2	488238.49	1408889.7	-	0.1	данные отсутствуют	данные отсутствуют
1	488224.46	1408896.41	-	0.1	данные отсутствуют	данные отсутствуют
2	488236.42	1408899.05	-	0.1	данные отсутствуют	данные отсутствуют
1	488220.39	1408913.13	-	0.1	данные отсутствуют	данные отсутствуют
2	488232.71	1408915.85	-	0.1	данные отсутствуют	данные отсутствуют
1	488210.07	1408958.28	-	0.1	данные отсутствуют	данные отсутствуют
2	488221.13	1408961.23	-	0.1	данные отсутствуют	данные отсутствуют
1	488204.38	1408977.69	-	0.1	данные отсутствуют	данные отсутствуют
2	488215.82	1408980.85	-	0.1	данные отсутствуют	данные отсутствуют

ДОКУМЕНТ ПОДПИСАН
ЭЛЕКТРОННОЙ ПОДПИСЬЮ
Сертификат: 009F0BDC181A023B64597F1E2579BEFB50
Владелец: ФЕДЕРАЛЬНАЯ СЛУЖБА ГОСУДАРСТВЕННОЙ РЕГИСТРАЦИИ, КАДАСТРА И КАРТОГРАФИИ
Действителен: с 02.08.2024 по 26.10.2025

полное наименование должности		инициалы, фамилия

Сооружение
вид объекта недвижимости

Лист № 30 раздела 5.1	Всего листов раздела 5.1: 518	Всего разделов: 4	Всего листов выписки: 525

18.04.2025г. № КУВИ-001/2025-92757145	
Кадастровый номер:	50:14:0000000:118665

1	488215.71	1409001.94	-	0.1	данные отсутствуют	данные отсутствуют
2	488210.41	1409000.48	-	0.1	данные отсутствуют	данные отсутствуют
1	488195.9	1409005.99	-	0.1	данные отсутствуют	данные отсутствуют
2	488207.97	1409009.32	-	0.1	данные отсутствуют	данные отсутствуют
1	488209.58	1409022.91	-	0.1	данные отсутствуют	данные отсутствуют
2	488204.47	1409021.43	-	0.1	данные отсутствуют	данные отсутствуют
1	488190.61	1409027.58	-	0.1	данные отсутствуют	данные отсутствуют
2	488201.75	1409030.81	-	0.1	данные отсутствуют	данные отсутствуют
1	488187.4	1409041.42	-	0.1	данные отсутствуют	данные отсутствуют
2	488197.78	1409044.45	-	0.1	данные отсутствуют	данные отсутствуют
1	488192.34	1409081.25	-	0.1	данные отсутствуют	данные отсутствуют
2	488187.49	1409079.84	-	0.1	данные отсутствуют	данные отсутствуют
1	488175.45	1409085.03	-	0.1	данные отсутствуют	данные отсутствуют
2	488185.17	1409087.85	-	0.1	данные отсутствуют	данные отсутствуют
1	488228.53	1408952.94	-	0.1	данные отсутствуют	данные отсутствуют
2	488223.68	1408951.64	-	0.1	данные отсутствуют	данные отсутствуют
1	488038.65	1409105.45	-	0.1	данные отсутствуют	данные отсутствуют

ДОКУМЕНТ ПОДПИСАН
ЭЛЕКТРОННОЙ ПОДПИСЬЮ
Сертификат: 009F0BDC181A023B64597F1E2579BEFB50
Владелец: ФЕДЕРАЛЬНАЯ СЛУЖБА ГОСУДАРСТВЕННОЙ РЕГИСТРАЦИИ, КАДАСТРА И КАРТОГРАФИИ
Действителен: с 02.08.2024 по 26.10.2025

полное наименование должности		инициалы, фамилия

Сооружение
вид объекта недвижимости

Лист № 31 раздела 5.1	Всего листов раздела 5.1: 518	Всего разделов: 4	Всего листов выписки: 525

18.04.2025г. № КУВИ-001/2025-92757145	
Кадастровый номер:	50:14:0000000:118665

2	488032.04	1409104.57	-	0.1	данные отсутствуют	данные отсутствуют
1	488029.27	1409096.14	-	0.1	данные отсутствуют	данные отсутствуют
2	488033.1	1409096.66	-	0.1	данные отсутствуют	данные отсутствуют
1	488041.3	1409085.95	-	0.1	данные отсутствуют	данные отсутствуют
2	488034.65	1409085.07	-	0.1	данные отсутствуют	данные отсутствуют
1	488031.63	1409072.78	-	0.1	данные отсутствуют	данные отсутствуют
2	488036.22	1409073.41	-	0.1	данные отсутствуют	данные отсутствуют
1	488046.02	1409043.98	-	0.1	данные отсутствуют	данные отсутствуют
2	488040.26	1409043.2	-	0.1	данные отсутствуют	данные отсутствуют
1	488048.55	1409019.06	-	0.1	данные отсутствуют	данные отсутствуют
2	488043.58	1409018.4	-	0.1	данные отсутствуют	данные отсутствуют
1	488051.6	1408991.78	-	0.1	данные отсутствуют	данные отсутствуют
2	488047.23	1408991.19	-	0.1	данные отсутствуют	данные отсутствуют
1	488053.68	1408975.28	-	0.1	данные отсутствуют	данные отсутствуют
2	488049.44	1408974.71	-	0.1	данные отсутствуют	данные отсутствуют
1	488112.21	1408927.92	-	0.1	данные отсутствуют	данные отсутствуют
2	488111.7	1408930.51	-	0.1	данные отсутствуют	данные отсутствуют

ДОКУМЕНТ ПОДПИСАН
ЭЛЕКТРОННОЙ ПОДПИСЬЮ
Сертификат: 009F0BDC181A023B64597F1E2579BEFB50
Владелец: ФЕДЕРАЛЬНАЯ СЛУЖБА ГОСУДАРСТВЕННОЙ РЕГИСТРАЦИИ, КАДАСТРА И КАРТОГРАФИИ
Действителен: с 02.08.2024 по 26.10.2025

полное наименование должности		инициалы, фамилия

Сооружение
вид объекта недвижимости

Лист № 32 раздела 5.1	Всего листов раздела 5.1: 518	Всего разделов: 4	Всего листов выписки: 525

18.04.2025г. № КУВИ-001/2025-92757145	
Кадастровый номер:	50:14:0000000:118665

1	488109.23	1408980.72	-	0.1	данные отсутствуют	данные отсутствуют
2	488111.49	1408981.03	-	0.1	данные отсутствуют	данные отсутствуют
1	488106.18	1408996.46	-	0.1	данные отсутствуют	данные отсутствуют
2	488109.34	1408996.88	-	0.1	данные отсутствуют	данные отсутствуют
1	488100.81	1409045.01	-	0.1	данные отсутствуют	данные отсутствуют
2	488102.8	1409045.27	-	0.1	данные отсутствуют	данные отсутствуют
1	488096.77	1409079.18	-	0.1	данные отсутствуют	данные отсутствуют
2	488099.1	1409079.43	-	0.1	данные отсутствуют	данные отсутствуют
3	488102.56	1409046.98	-	0.1	данные отсутствуют	данные отсутствуют
4	488111.57	1408980.51	-	0.1	данные отсутствуют	данные отсутствуют
5	488121.87	1408932.51	-	0.1	данные отсутствуют	данные отсутствуют
6	488082.42	1408924.75	-	0.1	данные отсутствуют	данные отсутствуют
7	488056.66	1408920.77	-	0.1	данные отсутствуют	данные отсутствуют
1	488112.45	1408800.62	-	0.1	данные отсутствуют	данные отсутствуют
2	488105.89	1408799.42	-	0.1	данные отсутствуют	данные отсутствуют
3	488090.32	1408884.58	-	0.1	данные отсутствуют	данные отсутствуют
4	488100.93	1408886.52	-	0.1	данные отсутствуют	данные отсутствуют

ДОКУМЕНТ ПОДПИСАН
ЭЛЕКТРОННОЙ ПОДПИСЬЮ
Сертификат: 009F0BDC181A023B64597F1E2579BEFB50
Владелец: ФЕДЕРАЛЬНАЯ СЛУЖБА ГОСУДАРСТВЕННОЙ РЕГИСТРАЦИИ, КАДАСТРА И КАРТОГРАФИИ
Действителен: с 02.08.2024 по 26.10.2025

полное наименование должности		инициалы, фамилия

Сооружение
вид объекта недвижимости

Лист № 33 раздела 5.1	Всего листов раздела 5.1: 518	Всего разделов: 4	Всего листов выписки: 525

18.04.2025г. № КУВИ-001/2025-92757145	
Кадастровый номер:	50:14:0000000:118665

1	488108.67	1408826.53	-	0.1	данные отсутствуют	данные отсутствуют
2	488101.18	1408825.16	-	0.1	данные отсутствуют	данные отсутствуют
1	488104.73	1408858.79	-	0.1	данные отсутствуют	данные отсутствуют
2	488095.34	1408857.06	-	0.1	данные отсутствуют	данные отсутствуют
1	488094.2	1408863.37	-	0.1	данные отсутствуют	данные отсутствуют
2	488064.85	1408859.4	-	0.1	данные отсутствуют	данные отсутствуют
1	488069.28	1408792.74	-	0.1	данные отсутствуют	данные отсутствуют
2	488073.58	1408793.37	-	0.1	данные отсутствуют	данные отсутствуют
1	488066.69	1408810.47	-	0.1	данные отсутствуют	данные отсутствуют
2	488070.98	1408811.09	-	0.1	данные отсутствуют	данные отсутствуют
1	488066.24	1408831.86	-	0.1	данные отсутствуют	данные отсутствуют
2	488068.22	1408832.09	-	0.1	данные отсутствуют	данные отсутствуют
1	487998.11	1408911.95	-	0.1	данные отсутствуют	данные отсутствуют
2	488056.72	1408920.39	-	0.1	данные отсутствуют	данные отсутствуют
1	488004.87	1408807.07	-	0.1	данные отсутствуют	данные отсутствуют
2	488001.19	1408806.57	-	0.1	данные отсутствуют	данные отсутствуют
1	488001.56	1408831.11	-	0.1	данные отсутствуют	данные отсутствуют

ДОКУМЕНТ ПОДПИСАН
ЭЛЕКТРОННОЙ ПОДПИСЬЮ
Сертификат: 009F0BDC181A023B64597F1E2579BEFB50
Владелец: ФЕДЕРАЛЬНАЯ СЛУЖБА ГОСУДАРСТВЕННОЙ РЕГИСТРАЦИИ, КАДАСТРА И КАРТОГРАФИИ
Действителен: с 02.08.2024 по 26.10.2025

полное наименование должности		инициалы, фамилия

Сооружение
вид объекта недвижимости

Лист № 34 раздела 5.1	Всего листов раздела 5.1: 518	Всего разделов: 4	Всего листов выписки: 525

18.04.2025г. № КУВИ-001/2025-92757145	
Кадастровый номер:	50:14:0000000:118665

2	487997.88	1408830.61	-	0.1	данные отсутствуют	данные отсутствуют
1	487999.62	1408849.05	-	0.1	данные отсутствуют	данные отсутствуют
2	487995.41	1408848.48	-	0.1	данные отсутствуют	данные отсутствуют
1	487992.78	1408930.76	-	0.1	данные отсутствуют	данные отсутствуют
2	487995.51	1408931.11	-	0.1	данные отсутствуют	данные отсутствуют
1	487994.37	1408955.63	-	0.1	данные отсутствуют	данные отсутствуют
2	487992.22	1408955.35	-	0.1	данные отсутствуют	данные отсутствуют
1	487992.27	1408982.49	-	0.1	данные отсутствуют	данные отсутствуют
2	487988.61	1408982	-	0.1	данные отсутствуют	данные отсутствуют
1	487985.15	1408986.68	-	0.1	данные отсутствуют	данные отсутствуют
2	487987.92	1408987.06	-	0.1	данные отсутствуют	данные отсутствуют
1	487982.34	1409002.69	-	0.1	данные отсутствуют	данные отсутствуют
2	487985.73	1409003.16	-	0.1	данные отсутствуют	данные отсутствуют
1	487986.63	1409018.79	-	0.1	данные отсутствуют	данные отсутствуют
2	487983.62	1409018.34	-	0.1	данные отсутствуют	данные отсутствуют
1	487976.6	1409039.2	-	0.1	данные отсутствуют	данные отсутствуют
2	487980.41	1409039.77	-	0.1	данные отсутствуют	данные отсутствуют

ДОКУМЕНТ ПОДПИСАН
ЭЛЕКТРОННОЙ ПОДПИСЬЮ
Сертификат: 009F0BDC181A023B64597F1E2579BEFB50
Владелец: ФЕДЕРАЛЬНАЯ СЛУЖБА ГОСУДАРСТВЕННОЙ РЕГИСТРАЦИИ, КАДАСТРА И КАРТОГРАФИИ
Действителен: с 02.08.2024 по 26.10.2025

полное наименование должности		инициалы, фамилия

Сооружение
вид объекта недвижимости

Лист № 35 раздела 5.1	Всего листов раздела 5.1: 518	Всего разделов: 4	Всего листов выписки: 525

18.04.2025г. № КУВИ-001/2025-92757145	
Кадастровый номер:	50:14:0000000:118665

1	487973.36	1409058.51	-	0.1	данные отсутствуют	данные отсутствуют
2	487977.51	1409059.11	-	0.1	данные отсутствуют	данные отсутствуют
1	487970.05	1409080.82	-	0.1	данные отсутствуют	данные отсутствуют
2	487974.17	1409081.43	-	0.1	данные отсутствуют	данные отсутствуют
1	487976.71	1409083.81	-	0.1	данные отсутствуют	данные отсутствуют
2	487973.87	1409083.38	-	0.1	данные отсутствуют	данные отсутствуют
1	488013.87	1409185.29	-	0.1	данные отсутствуют	данные отсутствуют
2	488012.91	1409197.58	-	0.1	данные отсутствуют	данные отсутствуют
1	488047.53	1409188.04	-	0.1	данные отсутствуют	данные отсутствуют
2	488046.59	1409200.2	-	0.1	данные отсутствуют	данные отсутствуют
1	488075.07	1409190.29	-	0.1	данные отсутствуют	данные отсутствуют
2	488074.13	1409202.35	-	0.1	данные отсутствуют	данные отсутствуют
1	488083.53	1409224.37	-	0.1	данные отсутствуют	данные отсутствуют
2	488085.19	1409203.21	-	0.1	данные отсутствуют	данные отсутствуют
1	488101.48	1409225.47	-	0.1	данные отсутствуют	данные отсутствуют
2	488103.09	1409204.61	-	0.1	данные отсутствуют	данные отсутствуют
1	488130.77	1409193.43	-	0.1	данные отсутствуют	данные отсутствуют

ДОКУМЕНТ ПОДПИСАН
ЭЛЕКТРОННОЙ ПОДПИСЬЮ
Сертификат: 009F0BDC181A023B64597F1E2579BEFB50
Владелец: ФЕДЕРАЛЬНАЯ СЛУЖБА ГОСУДАРСТВЕННОЙ РЕГИСТРАЦИИ, КАДАСТРА И КАРТОГРАФИИ
Действителен: с 02.08.2024 по 26.10.2025

полное наименование должности		инициалы, фамилия

Сооружение
вид объекта недвижимости

Лист № 36 раздела 5.1	Всего листов раздела 5.1: 518	Всего разделов: 4	Всего листов выписки: 525

18.04.2025г. № КУВИ-001/2025-92757145	
Кадастровый номер:	50:14:0000000:118665

2	488129.73	1409206.69	-	0.1	данные отсутствуют	данные отсутствуют
1	487942.45	1409212.56	-	0.1	данные отсутствуют	данные отсутствуют
2	487944.21	1409197.4	-	0.1	данные отсутствуют	данные отсутствуют
3	487973.92	1409200.84	-	0.1	данные отсутствуют	данные отсутствуют
1	487972.1	1409216.43	-	0.1	данные отсутствуют	данные отсутствуют
2	487975.13	1409190.39	-	0.1	данные отсутствуют	данные отсутствуют
3	487980.76	1409147.13	-	0.1	данные отсутствуют	данные отсутствуют
4	487971.93	1409096.34	-	0.1	данные отсутствуют	данные отсутствуют
5	487984.19	1409014.49	-	0.1	данные отсутствуют	данные отсутствуют
6	487998.64	1408908.08	-	0.1	данные отсутствуют	данные отсутствуют
7	487993.81	1408860.05	-	0.1	данные отсутствуют	данные отсутствуют
8	488002.84	1408794.66	-	0.1	данные отсутствуют	данные отсутствуют
9	488006.17	1408795.11	-	0.1	данные отсутствуют	данные отсутствуют
1	487974.64	1409194.59	-	0.1	данные отсутствуют	данные отсутствуют
2	488131.32	1409206.81	-	0.1	данные отсутствуют	данные отсутствуют
3	488131.17	1409208.67	-	0.1	данные отсутствуют	данные отсутствуют
4	488191.62	1409220.81	-	0.1	данные отсутствуют	данные отсутствуют

ДОКУМЕНТ ПОДПИСАН
ЭЛЕКТРОННОЙ ПОДПИСЬЮ
Сертификат: 009F0BDC181A023B64597F1E2579BEFB50
Владелец: ФЕДЕРАЛЬНАЯ СЛУЖБА ГОСУДАРСТВЕННОЙ РЕГИСТРАЦИИ, КАДАСТРА И КАРТОГРАФИИ
Действителен: с 02.08.2024 по 26.10.2025

полное наименование должности		инициалы, фамилия

Сооружение
вид объекта недвижимости

Лист № 37 раздела 5.1	Всего листов раздела 5.1: 518	Всего разделов: 4	Всего листов выписки: 525

18.04.2025г. № КУВИ-001/2025-92757145	
Кадастровый номер:	50:14:0000000:118665

5	488214.96	1409190.52	-	0.1	данные отсутствуют	данные отсутствуют
6	488226.09	1409149.21	-	0.1	данные отсутствуют	данные отсутствуют
1	488173.96	1409237.4	-	0.1	данные отсутствуют	данные отсутствуют
2	488177.84	1409218.05	-	0.1	данные отсутствуют	данные отсутствуют
1	488180.04	1409212.59	-	0.1	данные отсутствуют	данные отсутствуют
2	488178.9	1409218.26	-	0.1	данные отсутствуют	данные отсутствуют
1	488181.37	1409238.32	-	0.1	данные отсутствуют	данные отсутствуют
2	488185.14	1409219.51	-	0.1	данные отсутствуют	данные отсутствуют
1	491102.83	1406930.55	-	0.1	данные отсутствуют	данные отсутствуют
2	491185.56	1406956.31	-	0.1	данные отсутствуют	данные отсутствуют
3	491240.43	1406972.49	-	0.1	данные отсутствуют	данные отсутствуют
4	491280.85	1406985.01	-	0.1	данные отсутствуют	данные отсутствуют
5	491283.49	1406976.47	-	0.1	данные отсутствуют	данные отсутствуют
1	491264.86	1406971.47	-	0.1	данные отсутствуют	данные отсутствуют
2	491262.44	1406979.31	-	0.1	данные отсутствуют	данные отсутствуют
1	491246.54	1406966.29	-	0.1	данные отсутствуют	данные отсутствуют
2	491244.25	1406973.68	-	0.1	данные отсутствуют	данные отсутствуют

ДОКУМЕНТ ПОДПИСАН
ЭЛЕКТРОННОЙ ПОДПИСЬЮ
Сертификат: 009F0BDC181A023B64597F1E2579BEFB50
Владелец: ФЕДЕРАЛЬНАЯ СЛУЖБА ГОСУДАРСТВЕННОЙ РЕГИСТРАЦИИ, КАДАСТРА И КАРТОГРАФИИ
Действителен: с 02.08.2024 по 26.10.2025

полное наименование должности		инициалы, фамилия

Сооружение
вид объекта недвижимости

Лист № 38 раздела 5.1	Всего листов раздела 5.1: 518	Всего разделов: 4	Всего листов выписки: 525

18.04.2025г. № КУВИ-001/2025-92757145	
Кадастровый номер:	50:14:0000000:118665

1	491156.66	1406940.02	-	0.1	данные отсутствуют	данные отсутствуют
2	491154.59	1406946.66	-	0.1	данные отсутствуют	данные отсутствуют
1	491138.29	1406934.82	-	0.1	данные отсутствуют	данные отсутствуют
2	491136.36	1406941	-	0.1	данные отсутствуют	данные отсутствуют
1	491124.08	1406930.77	-	0.1	данные отсутствуют	данные отсутствуют
2	491122.26	1406936.6	-	0.1	данные отсутствуют	данные отсутствуют
1	491105.42	1406925.59	-	0.1	данные отсутствуют	данные отсутствуют
2	491103.78	1406930.85	-	0.1	данные отсутствуют	данные отсутствуют
1	491266.76	1406996.22	-	0.1	данные отсутствуют	данные отсутствуют
2	491271.16	1406982	-	0.1	данные отсутствуют	данные отсутствуют
1	491228.02	1407031.85	-	0.1	данные отсутствуют	данные отсутствуют
2	491224.96	1407041.55	-	0.1	данные отсутствуют	данные отсутствуют
3	491221.81	1407052.03	-	0.1	данные отсутствуют	данные отсутствуют
4	491198.17	1407124.13	-	0.1	данные отсутствуют	данные отсутствуют
1	491183.95	1407037.98	-	0.1	данные отсутствуют	данные отсутствуют
2	491222.55	1407049.59	-	0.1	данные отсутствуют	данные отсутствуют
1	491169.64	1407086.78	-	0.1	данные отсутствуют	данные отсутствуют

ДОКУМЕНТ ПОДПИСАН
ЭЛЕКТРОННОЙ ПОДПИСЬЮ
Сертификат: 009F0BDC181A023B64597F1E2579BEFB50
Владелец: ФЕДЕРАЛЬНАЯ СЛУЖБА ГОСУДАРСТВЕННОЙ РЕГИСТРАЦИИ, КАДАСТРА И КАРТОГРАФИИ
Действителен: с 02.08.2024 по 26.10.2025

полное наименование должности		инициалы, фамилия

Сооружение
вид объекта недвижимости

Лист № 39 раздела 5.1	Всего листов раздела 5.1: 518	Всего разделов: 4	Всего листов выписки: 525

18.04.2025г. № КУВИ-001/2025-92757145	
Кадастровый номер:	50:14:0000000:118665

2	491161.34	1407113.08	-	0.1	данные отсутствуют	данные отсутствуют
1	491230.25	1407140.84	-	0.1	данные отсутствуют	данные отсутствуют
2	491232.21	1407133.76	-	0.1	данные отсутствуют	данные отсутствуют
1	491211.34	1407135.34	-	0.1	данные отсутствуют	данные отсутствуют
2	491213.23	1407128.5	-	0.1	данные отсутствуют	данные отсутствуют
1	491193.68	1407130.54	-	0.1	данные отсутствуют	данные отсутствуют
2	491195.82	1407123.42	-	0.1	данные отсутствуют	данные отсутствуют
1	491134.52	1407113.16	-	0.1	данные отсутствуют	данные отсутствуют
2	491136.31	1407106.29	-	0.1	данные отсутствуют	данные отсутствуют
1	491151.62	1407118.25	-	0.1	данные отсутствуют	данные отсутствуют
2	491153.55	1407110.75	-	0.1	данные отсутствуют	данные отсутствуют
1	491233.18	1407134.03	-	0.1	данные отсутствуют	данные отсутствуют
2	491207.33	1407126.87	-	0.1	данные отсутствуют	данные отсутствуют
3	491196.38	1407123.59	-	0.1	данные отсутствуют	данные отсутствуют
4	491153.88	1407110.84	-	0.1	данные отсутствуют	данные отсутствуют
5	491133.95	1407105.68	-	0.1	данные отсутствуют	данные отсутствуют
6	491064.35	1407087.64	-	0.1	данные отсутствуют	данные отсутствуют

ДОКУМЕНТ ПОДПИСАН
ЭЛЕКТРОННОЙ ПОДПИСЬЮ
Сертификат: 009F0BDC181A023B64597F1E2579BEFB50
Владелец: ФЕДЕРАЛЬНАЯ СЛУЖБА ГОСУДАРСТВЕННОЙ РЕГИСТРАЦИИ, КАДАСТРА И КАРТОГРАФИИ
Действителен: с 02.08.2024 по 26.10.2025

полное наименование должности		инициалы, фамилия

Сооружение
вид объекта недвижимости

Лист № 40 раздела 5.1	Всего листов раздела 5.1: 518	Всего разделов: 4	Всего листов выписки: 525

18.04.2025г. № КУВИ-001/2025-92757145	
Кадастровый номер:	50:14:0000000:118665

7	491096.12	1406986.67	-	0.1	данные отсутствуют	данные отсутствуют
8	491112.93	1406933.69	-	0.1	данные отсутствуют	данные отсутствуют
1	491098.04	1406965.98	-	0.1	данные отсутствуют	данные отсутствуют
2	491102.26	1406967.32	-	0.1	данные отсутствуют	данные отсутствуют
1	491092.43	1406984.58	-	0.1	данные отсутствуют	данные отсутствуют
2	491096.38	1406985.84	-	0.1	данные отсутствуют	данные отсутствуют
1	491088.85	1406998.35	-	0.1	данные отсутствуют	данные отсутствуют
2	491092.12	1406999.38	-	0.1	данные отсутствуют	данные отсутствуют
1	491083.65	1407016.92	-	0.1	данные отсутствуют	данные отсутствуют
2	491086.34	1407017.76	-	0.1	данные отсутствуют	данные отсутствуют
1	491079.66	1407030.73	-	0.1	данные отсутствуют	данные отсутствуют
2	491082.02	1407031.46	-	0.1	данные отсутствуют	данные отсутствуют
1	491074.2	1407049.25	-	0.1	данные отсутствуют	данные отсутствуют
2	491076.23	1407049.89	-	0.1	данные отсутствуют	данные отсутствуют
1	490967.3	1406992.77	-	0.1	данные отсутствуют	данные отсутствуют
2	490969.07	1406993.33	-	0.1	данные отсутствуют	данные отсутствуют
3	490969.62	1406991.59	-	0.1	данные отсутствуют	данные отсутствуют

ДОКУМЕНТ ПОДПИСАН
ЭЛЕКТРОННОЙ ПОДПИСЬЮ
Сертификат: 009F0BDC181A023B64597F1E2579BEFB50
Владелец: ФЕДЕРАЛЬНАЯ СЛУЖБА ГОСУДАРСТВЕННОЙ РЕГИСТРАЦИИ, КАДАСТРА И КАРТОГРАФИИ
Действителен: с 02.08.2024 по 26.10.2025

полное наименование должности		инициалы, фамилия

Сооружение
вид объекта недвижимости

Лист № 41 раздела 5.1	Всего листов раздела 5.1: 518	Всего разделов: 4	Всего листов выписки: 525

18.04.2025г. № КУВИ-001/2025-92757145	
Кадастровый номер:	50:14:0000000:118665

4	491006.44	1407003.32	-	0.1	данные отсутствуют	данные отсутствуют
5	491056.19	1407018.66	-	0.1	данные отсутствуют	данные отсутствуют
6	491044.58	1407060.19	-	0.1	данные отсутствуют	данные отсутствуют
7	491070.42	1407068.33	-	0.1	данные отсутствуют	данные отсутствуют
1	491052.63	1407075.61	-	0.1	данные отсутствуют	данные отсутствуют
2	491054.56	1407076.1	-	0.1	данные отсутствуют	данные отсутствуют
3	491058.22	1407064.49	-	0.1	данные отсутствуют	данные отсутствуют
1	491009.83	1407033.07	-	0.1	данные отсутствуют	данные отсутствуют
2	491012.42	1407033.79	-	0.1	данные отсутствуют	данные отсутствуют
3	491020.49	1407007.64	-	0.1	данные отсутствуют	данные отсутствуют
1	491050.8	1407139.8	-	0.1	данные отсутствуют	данные отсутствуют
2	491093.02	1407151.7	-	0.1	данные отсутствуют	данные отсутствуют
3	491192.84	1407180.76	-	0.1	данные отсутствуют	данные отсутствуют
4	491190.91	1407188.12	-	0.1	данные отсутствуют	данные отсутствуют
5	491143.87	1407354.01	-	0.1	данные отсутствуют	данные отсутствуют
1	491051.31	1407141.68	-	0.1	данные отсутствуют	данные отсутствуют
2	491051.76	1407140.07	-	0.1	данные отсутствуют	данные отсутствуют

ДОКУМЕНТ ПОДПИСАН
ЭЛЕКТРОННОЙ ПОДПИСЬЮ
Сертификат: 009F0BDC181A023B64597F1E2579BEFB50
Владелец: ФЕДЕРАЛЬНАЯ СЛУЖБА ГОСУДАРСТВЕННОЙ РЕГИСТРАЦИИ, КАДАСТРА И КАРТОГРАФИИ
Действителен: с 02.08.2024 по 26.10.2025

полное наименование должности		инициалы, фамилия

Сооружение
вид объекта недвижимости

Лист № 42 раздела 5.1	Всего листов раздела 5.1: 518	Всего разделов: 4	Всего листов выписки: 525

18.04.2025г. № КУВИ-001/2025-92757145	
Кадастровый номер:	50:14:0000000:118665

1	491070.59	1407147.65	-	0.1	данные отсутствуют	данные отсутствуют
2	491071.19	1407145.54	-	0.1	данные отсутствуют	данные отсутствуют
1	491089.76	1407153.38	-	0.1	данные отсутствуют	данные отсутствуют
2	491090.44	1407150.98	-	0.1	данные отсутствуют	данные отсутствуют
1	491108.91	1407159.52	-	0.1	данные отсутствуют	данные отсутствуют
2	491109.77	1407156.58	-	0.1	данные отсутствуют	данные отсутствуют
1	491142.69	1407169.87	-	0.1	данные отсутствуют	данные отсутствуют
2	491143.69	1407166.46	-	0.1	данные отсутствуют	данные отсутствуют
1	491161.19	1407175.76	-	0.1	данные отсутствуют	данные отсутствуют
2	491162.32	1407171.88	-	0.1	данные отсутствуют	данные отсутствуют
1	491181.15	1407181.63	-	0.1	данные отсутствуют	данные отсутствуют
2	491182.3	1407177.69	-	0.1	данные отсутствуют	данные отсутствуют
1	491121.18	1407102.37	-	0.1	данные отсутствуют	данные отсутствуют
2	491106.01	1407155.49	-	0.1	данные отсутствуют	данные отсутствуют
1	491190.75	1407219.76	-	0.1	данные отсутствуют	данные отсутствуют
2	491182.69	1407217.12	-	0.1	данные отсутствуют	данные отсутствуют
1	491120.88	1407241.36	-	0.1	данные отсутствуют	данные отсутствуют

ДОКУМЕНТ ПОДПИСАН
ЭЛЕКТРОННОЙ ПОДПИСЬЮ
Сертификат: 009F0BDC181A023B64597F1E2579BEFB50
Владелец: ФЕДЕРАЛЬНАЯ СЛУЖБА ГОСУДАРСТВЕННОЙ РЕГИСТРАЦИИ, КАДАСТРА И КАРТОГРАФИИ
Действителен: с 02.08.2024 по 26.10.2025

полное наименование должности		инициалы, фамилия

Сооружение
вид объекта недвижимости

Лист № 43 раздела 5.1	Всего листов раздела 5.1: 518	Всего разделов: 4	Всего листов выписки: 525

18.04.2025г. № КУВИ-001/2025-92757145	
Кадастровый номер:	50:14:0000000:118665

2	491119.9	1407244.6	-	0.1	данные отсутствуют	данные отсутствуют
3	491140.58	1407250.86	-	0.1	данные отсутствуют	данные отсутствуют
4	491156.52	1407198.03	-	0.1	данные отсутствуют	данные отсутствуют
5	491185.41	1407207.52	-	0.1	данные отсутствуют	данные отсутствуют
1	491122.09	1407272.43	-	0.1	данные отсутствуют	данные отсутствуют
2	491163.73	1407283.98	-	0.1	данные отсутствуют	данные отсутствуют
1	491122.91	1407354.99	-	0.1	данные отсутствуют	данные отсутствуют
2	491123.28	1407347.7	-	0.1	данные отсутствуют	данные отсутствуют
1	491103.55	1407353.15	-	0.1	данные отсутствуют	данные отсутствуют
2	491103.87	1407346.73	-	0.1	данные отсутствуют	данные отсутствуют
1	491083.44	1407352.42	-	0.1	данные отсутствуют	данные отсутствуют
2	491083.79	1407345.73	-	0.1	данные отсутствуют	данные отсутствуют
1	491068.99	1407352.15	-	0.1	данные отсутствуют	данные отсутствуют
2	491069.35	1407345.01	-	0.1	данные отсутствуют	данные отсутствуют
1	491048.14	1407350.8	-	0.1	данные отсутствуют	данные отсутствуют
2	491048.49	1407343.97	-	0.1	данные отсутствуют	данные отсутствуют
1	491027.91	1407349.75	-	0.1	данные отсутствуют	данные отсутствуют

ДОКУМЕНТ ПОДПИСАН
ЭЛЕКТРОННОЙ ПОДПИСЬЮ
Сертификат: 009F0BDC181A023B64597F1E2579BEFB50
Владелец: ФЕДЕРАЛЬНАЯ СЛУЖБА ГОСУДАРСТВЕННОЙ РЕГИСТРАЦИИ, КАДАСТРА И КАРТОГРАФИИ
Действителен: с 02.08.2024 по 26.10.2025

полное наименование должности		инициалы, фамилия

Сооружение
вид объекта недвижимости

Лист № 44 раздела 5.1	Всего листов раздела 5.1: 518	Всего разделов: 4	Всего листов выписки: 525

18.04.2025г. № КУВИ-001/2025-92757145	
Кадастровый номер:	50:14:0000000:118665

2	491028.26	1407342.97	-	0.1	данные отсутствуют	данные отсутствуют
1	491008.09	1407348.79	-	0.1	данные отсутствуют	данные отсутствуют
2	491008.64	1407341.96	-	0.1	данные отсутствуют	данные отсутствуют
1	491015.84	1407333.76	-	0.1	данные отсутствуют	данные отсутствуют
2	491013.78	1407342.25	-	0.1	данные отсутствуют	данные отсутствуют
1	490898.5	1407324.77	-	0.1	данные отсутствуют	данные отсутствуют
2	490899.71	1407320.7	-	0.1	данные отсутствуют	данные отсутствуют
1	490912.99	1407327.95	-	0.1	данные отсутствуют	данные отсутствуют
2	490913.89	1407324.92	-	0.1	данные отсутствуют	данные отсутствуют
1	490926.58	1407332.63	-	0.1	данные отсутствуют	данные отсутствуют
2	490927.66	1407329.02	-	0.1	данные отсутствуют	данные отсутствуют
1	490939.57	1407336.18	-	0.1	данные отсутствуют	данные отсутствуют
2	490940.56	1407332.86	-	0.1	данные отсутствуют	данные отсутствуют
1	490952.07	1407340.4	-	0.1	данные отсутствуют	данные отсутствуют
2	490953.2	1407336.61	-	0.1	данные отсутствуют	данные отсутствуют
1	490967.5	1407345.12	-	0.1	данные отсутствуют	данные отсутствуют
2	490968.64	1407340.82	-	0.1	данные отсутствуют	данные отсутствуют

ДОКУМЕНТ ПОДПИСАН
ЭЛЕКТРОННОЙ ПОДПИСЬЮ
Сертификат: 009F0BDC181A023B64597F1E2579BEFB50
Владелец: ФЕДЕРАЛЬНАЯ СЛУЖБА ГОСУДАРСТВЕННОЙ РЕГИСТРАЦИИ, КАДАСТРА И КАРТОГРАФИИ
Действителен: с 02.08.2024 по 26.10.2025

полное наименование должности		инициалы, фамилия

Сооружение
вид объекта недвижимости

Лист № 45 раздела 5.1	Всего листов раздела 5.1: 518	Всего разделов: 4	Всего листов выписки: 525

18.04.2025г. № КУВИ-001/2025-92757145	
Кадастровый номер:	50:14:0000000:118665

1	491212.13	1407423.98	-	0.1	данные отсутствуют	данные отсутствуют
2	491219.84	1407426.08	-	0.1	данные отсутствуют	данные отсутствуют
1	491145.72	1407347.49	-	0.1	данные отсутствуют	данные отсутствуют
2	491170	1407361.15	-	0.1	данные отсутствуют	данные отсутствуют
3	491156.16	1407416.55	-	0.1	данные отсутствуют	данные отсутствуют
4	491137.66	1407485.32	-	0.1	данные отсутствуют	данные отсутствуют
5	491121.09	1407548.71	-	0.1	данные отсутствуют	данные отсутствуют
6	491065.7	1407582.54	-	0.1	данные отсутствуют	данные отсутствуют
7	491018.19	1407570.55	-	0.1	данные отсутствуют	данные отсутствуют
8	491014.18	1407585.64	-	0.1	данные отсутствуют	данные отсутствуют
9	490964.27	1407574.21	-	0.1	данные отсутствуют	данные отсутствуют
10	490977.1	1407512.3	-	0.1	данные отсутствуют	данные отсутствуют
1	491152.14	1407414.68	-	0.1	данные отсутствуют	данные отсутствуют
2	491156.36	1407415.73	-	0.1	данные отсутствуют	данные отсутствуют
1	491144.91	1407437.3	-	0.1	данные отсутствуют	данные отсутствуют
2	491150.2	1407438.72	-	0.1	данные отсутствуют	данные отсутствуют
1	491139.32	1407459.81	-	0.1	данные отсутствуют	данные отсутствуют

ДОКУМЕНТ ПОДПИСАН
ЭЛЕКТРОННОЙ ПОДПИСЬЮ
Сертификат: 009F0BDC181A023B64597F1E2579BEFB50
Владелец: ФЕДЕРАЛЬНАЯ СЛУЖБА ГОСУДАРСТВЕННОЙ РЕГИСТРАЦИИ, КАДАСТРА И КАРТОГРАФИИ
Действителен: с 02.08.2024 по 26.10.2025

полное наименование должности		инициалы, фамилия

Сооружение
вид объекта недвижимости

Лист № 46 раздела 5.1	Всего листов раздела 5.1: 518	Всего разделов: 4	Всего листов выписки: 525

18.04.2025г. № КУВИ-001/2025-92757145	
Кадастровый номер:	50:14:0000000:118665

2	491144.17	1407461.11	-	0.1	данные отсутствуют	данные отсутствуют
1	491133.75	1407482.39	-	0.1	данные отсутствуют	данные отсутствуют
2	491138.14	1407483.57	-	0.1	данные отсутствуют	данные отсутствуют
1	491127.61	1407504.83	-	0.1	данные отсутствуют	данные отсутствуют
2	491132.25	1407506.04	-	0.1	данные отсутствуют	данные отсутствуют
1	491122.24	1407527.75	-	0.1	данные отсутствуют	данные отсутствуют
2	491126.3	1407528.82	-	0.1	данные отсутствуют	данные отсутствуют
1	491105.26	1407554.01	-	0.1	данные отсутствуют	данные отсутствуют
2	491107.2	1407557.2	-	0.1	данные отсутствуют	данные отсутствуют
1	491084.55	1407566.4	-	0.1	данные отсутствуют	данные отсутствуют
2	491086.61	1407569.77	-	0.1	данные отсутствуют	данные отсутствуют
1	491054.06	1407574.06	-	0.1	данные отсутствуют	данные отсутствуют
2	491052.75	1407579.27	-	0.1	данные отсутствуют	данные отсутствуют
1	491031.1	1407569.17	-	0.1	данные отсутствуют	данные отсутствуют
2	491030	1407573.53	-	0.1	данные отсутствуют	данные отсутствуют
1	490958.71	1407515.38	-	0.1	данные отсутствуют	данные отсутствуют
2	490959.61	1407510.6	-	0.1	данные отсутствуют	данные отсутствуют

ДОКУМЕНТ ПОДПИСАН
ЭЛЕКТРОННОЙ ПОДПИСЬЮ
Сертификат: 009F0BDC181A023B64597F1E2579BEFB50
Владелец: ФЕДЕРАЛЬНАЯ СЛУЖБА ГОСУДАРСТВЕННОЙ РЕГИСТРАЦИИ, КАДАСТРА И КАРТОГРАФИИ
Действителен: с 02.08.2024 по 26.10.2025

полное наименование должности		инициалы, фамилия

Сооружение
вид объекта недвижимости

Лист № 47 раздела 5.1	Всего листов раздела 5.1: 518	Всего разделов: 4	Всего листов выписки: 525

18.04.2025г. № КУВИ-001/2025-92757145	
Кадастровый номер:	50:14:0000000:118665

1	490936.61	1407511.47	-	0.1	данные отсутствуют	данные отсутствуют
2	490937.76	1407506.39	-	0.1	данные отсутствуют	данные отсутствуют
1	490913.99	1407506.77	-	0.1	данные отсутствуют	данные отсутствуют
2	490915.23	1407501.27	-	0.1	данные отсутствуют	данные отсутствуют
1	490892.59	1407502.54	-	0.1	данные отсутствуют	данные отсутствуют
2	490893.97	1407496.45	-	0.1	данные отсутствуют	данные отсутствуют
1	490867.12	1407508.9	-	0.1	данные отсутствуют	данные отсутствуют
2	490868.4	1407502.78	-	0.1	данные отсутствуют	данные отсутствуют
1	490845.24	1407503.89	-	0.1	данные отсутствуют	данные отсутствуют
2	490846.41	1407498.21	-	0.1	данные отсутствуют	данные отсутствуют
1	490822.68	1407499.65	-	0.1	данные отсутствуют	данные отсутствуют
2	490823.95	1407493.54	-	0.1	данные отсутствуют	данные отсутствуют
1	490800.88	1407494.23	-	0.1	данные отсутствуют	данные отсутствуют
2	490801.98	1407488.98	-	0.1	данные отсутствуют	данные отсутствуют
1	490978.07	1407512.48	-	0.1	данные отсутствуют	данные отсутствуют
2	490960.15	1407509.18	-	0.1	данные отсутствуют	данные отсутствуют
3	490959.87	1407510.66	-	0.1	данные отсутствуют	данные отсутствуют

ДОКУМЕНТ ПОДПИСАН
ЭЛЕКТРОННОЙ ПОДПИСЬЮ
Сертификат: 009F0BDC181A023B64597F1E2579BEFB50
Владелец: ФЕДЕРАЛЬНАЯ СЛУЖБА ГОСУДАРСТВЕННОЙ РЕГИСТРАЦИИ, КАДАСТРА И КАРТОГРАФИИ
Действителен: с 02.08.2024 по 26.10.2025

полное наименование должности		инициалы, фамилия

Сооружение
вид объекта недвижимости

Лист № 48 раздела 5.1	Всего листов раздела 5.1: 518	Всего разделов: 4	Всего листов выписки: 525

18.04.2025г. № КУВИ-001/2025-92757145	
Кадастровый номер:	50:14:0000000:118665

4	490940.06	1407506.91	-	0.1	данные отсутствуют	данные отсутствуют
5	490881.21	1407493.56	-	0.1	данные отсутствуют	данные отсутствуют
6	490878.14	1407504.81	-	0.1	данные отсутствуют	данные отсутствуют
7	490752.11	1407478.61	-	0.1	данные отсутствуют	данные отсутствуют
8	490757.9	1407385.17	-	0.1	данные отсутствуют	данные отсутствуют
9	490759.61	1407325.13	-	0.1	данные отсутствуют	данные отсутствуют
1	490756.42	1407485.74	-	0.1	данные отсутствуют	данные отсутствуют
2	490757.66	1407479.77	-	0.1	данные отсутствуют	данные отсутствуют
1	490781.9	1407398.93	-	0.1	данные отсутствуют	данные отсутствуют
2	490786.9	1407399.25	-	0.1	данные отсутствуют	данные отсутствуют
1	490780.7	1407422.62	-	0.1	данные отсутствуют	данные отсутствуют
2	490785.38	1407422.92	-	0.1	данные отсутствуют	данные отсутствуют
3	490787.64	1407387.55	-	0.1	данные отсутствуют	данные отсутствуют
1	490862.13	1407402.4	-	0.1	данные отсутствуют	данные отсутствуют
2	490865.14	1407402.53	-	0.1	данные отсутствуют	данные отсутствуют
1	490861.44	1407424.76	-	0.1	данные отсутствуют	данные отсутствуют
2	490864.17	1407424.88	-	0.1	данные отсутствуют	данные отсутствуют

ДОКУМЕНТ ПОДПИСАН
ЭЛЕКТРОННОЙ ПОДПИСЬЮ
Сертификат: 009F0BDC181A023B64597F1E2579BEFB50
Владелец: ФЕДЕРАЛЬНАЯ СЛУЖБА ГОСУДАРСТВЕННОЙ РЕГИСТРАЦИИ, КАДАСТРА И КАРТОГРАФИИ
Действителен: с 02.08.2024 по 26.10.2025

полное наименование должности		инициалы, фамилия

Сооружение
вид объекта недвижимости

Лист № 49 раздела 5.1	Всего листов раздела 5.1: 518	Всего разделов: 4	Всего листов выписки: 525

18.04.2025г. № КУВИ-001/2025-92757145	
Кадастровый номер:	50:14:0000000:118665

3	490865.64	1407390.98	-	0.1	данные отсутствуют	данные отсутствуют
1	490940.29	1407404.93	-	0.1	данные отсутствуют	данные отсутствуют
2	490943.86	1407405.08	-	0.1	данные отсутствуют	данные отсутствуют
1	490939.73	1407427.33	-	0.1	данные отсутствуют	данные отсутствуют
2	490942.89	1407427.47	-	0.1	данные отсутствуют	данные отсутствуют
3	490944.32	1407394.38	-	0.1	данные отсутствуют	данные отсутствуют
1	491027.32	1407530.69	-	0.1	данные отсутствуют	данные отсутствуют
2	491032.04	1407451.02	-	0.1	данные отсутствуют	данные отсутствуют
3	491018.18	1407450.19	-	0.1	данные отсутствуют	данные отсутствуют
4	491019.98	1407396.42	-	0.1	данные отсутствуют	данные отсутствуют
5	490946.85	1407394.49	-	0.1	данные отсутствуют	данные отсутствуют
6	490803.53	1407388.28	-	0.1	данные отсутствуют	данные отсутствуют
7	490784.95	1407387.41	-	0.1	данные отсутствуют	данные отсутствуют
8	490757.78	1407387.02	-	0.1	данные отсутствуют	данные отсутствуют
1	491026.71	1407463.98	-	0.1	данные отсутствуют	данные отсутствуют
2	491031.25	1407464.25	-	0.1	данные отсутствуют	данные отсутствуют
1	491025.77	1407486.16	-	0.1	данные отсутствуют	данные отсутствуют

ДОКУМЕНТ ПОДПИСАН
ЭЛЕКТРОННОЙ ПОДПИСЬЮ
Сертификат: 009F0BDC181A023B64597F1E2579BEFB50
Владелец: ФЕДЕРАЛЬНАЯ СЛУЖБА ГОСУДАРСТВЕННОЙ РЕГИСТРАЦИИ, КАДАСТРА И КАРТОГРАФИИ
Действителен: с 02.08.2024 по 26.10.2025

полное наименование должности		инициалы, фамилия

Сооружение
вид объекта недвижимости

Лист № 50 раздела 5.1	Всего листов раздела 5.1: 518	Всего разделов: 4	Всего листов выписки: 525

18.04.2025г. № КУВИ-001/2025-92757145	
Кадастровый номер:	50:14:0000000:118665

2	491029.94	1407486.4	-	0.1	данные отсутствуют	данные отсутствуют
1	491024.64	1407507.98	-	0.1	данные отсутствуют	данные отсутствуют
2	491028.65	1407508.22	-	0.1	данные отсутствуют	данные отсутствуют
1	491023.67	1407529.47	-	0.1	данные отсутствуют	данные отсутствуют
2	491027.38	1407529.69	-	0.1	данные отсутствуют	данные отсутствуют
1	491016.05	1407408.06	-	0.1	данные отсутствуют	данные отсутствуют
2	491019.59	1407408.17	-	0.1	данные отсутствуют	данные отсутствуют
1	491015.15	1407429.78	-	0.1	данные отсутствуют	данные отсутствуют
2	491018.86	1407429.9	-	0.1	данные отсутствуют	данные отсутствуют
1	491438.12	1407357.71	-	0.1	данные отсутствуют	данные отсутствуют
2	491420.36	1407415.8	-	0.1	данные отсутствуют	данные отсутствуют
3	491431.57	1407488.35	-	0.1	данные отсутствуют	данные отсутствуют
4	491445.69	1407574.03	-	0.1	данные отсутствуют	данные отсутствуют
5	491448.69	1407595.01	-	0.1	данные отсутствуют	данные отсутствуют
6	491473.71	1407648.47	-	0.1	данные отсутствуют	данные отсутствуют
7	491482.33	1407666.89	-	0.1	данные отсутствуют	данные отсутствуют
8	491493.96	1407661.41	-	0.1	данные отсутствуют	данные отсутствуют

ДОКУМЕНТ ПОДПИСАН
ЭЛЕКТРОННОЙ ПОДПИСЬЮ
Сертификат: 009F0BDC181A023B64597F1E2579BEFB50
Владелец: ФЕДЕРАЛЬНАЯ СЛУЖБА ГОСУДАРСТВЕННОЙ РЕГИСТРАЦИИ, КАДАСТРА И КАРТОГРАФИИ
Действителен: с 02.08.2024 по 26.10.2025

полное наименование должности		инициалы, фамилия

Сооружение
вид объекта недвижимости

Лист № 51 раздела 5.1	Всего листов раздела 5.1: 518	Всего разделов: 4	Всего листов выписки: 525

18.04.2025г. № КУВИ-001/2025-92757145	
Кадастровый номер:	50:14:0000000:118665

9	491549.49	1407752.76	-	0.1	данные отсутствуют	данные отсутствуют
10	491561.9	1407771.29	-	0.1	данные отсутствуют	данные отсутствуют
11	491625.44	1407838.24	-	0.1	данные отсутствуют	данные отсутствуют
12	491718.5	1407936.27	-	0.1	данные отсутствуют	данные отсутствуют
13	491744.51	1407939.86	-	0.1	данные отсутствуют	данные отсутствуют
1	491643.67	1407857.45	-	0.1	данные отсутствуют	данные отсутствуют
2	491594.93	1407915.84	-	0.1	данные отсутствуют	данные отсутствуют
3	491546.89	1407974.94	-	0.1	данные отсутствуют	данные отсутствуют
4	491477.79	1408057.05	-	0.1	данные отсутствуют	данные отсутствуют
5	491429.92	1408113.64	-	0.1	данные отсутствуют	данные отсутствуют
6	491376.79	1408069.98	-	0.1	данные отсутствуют	данные отсутствуют
7	491343.94	1408043.92	-	0.1	данные отсутствуют	данные отсутствуют
8	491346.07	1408041.22	-	0.1	данные отсутствуют	данные отсутствуют
9	491338.43	1408035.74	-	0.1	данные отсутствуют	данные отсутствуют
10	491297.13	1408001.86	-	0.1	данные отсутствуют	данные отсутствуют
11	491191.96	1407916.11	-	0.1	данные отсутствуют	данные отсутствуют
12	491223.55	1407878.63	-	0.1	данные отсутствуют	данные отсутствуют

ДОКУМЕНТ ПОДПИСАН
ЭЛЕКТРОННОЙ ПОДПИСЬЮ
Сертификат: 009F0BDC181A023B64597F1E2579BEFB50
Владелец: ФЕДЕРАЛЬНАЯ СЛУЖБА ГОСУДАРСТВЕННОЙ РЕГИСТРАЦИИ, КАДАСТРА И КАРТОГРАФИИ
Действителен: с 02.08.2024 по 26.10.2025

полное наименование должности		инициалы, фамилия

Сооружение
вид объекта недвижимости

Лист № 52 раздела 5.1	Всего листов раздела 5.1: 518	Всего разделов: 4	Всего листов выписки: 525

18.04.2025г. № КУВИ-001/2025-92757145	
Кадастровый номер:	50:14:0000000:118665

13	491244.75	1407852.99	-	0.1	данные отсутствуют	данные отсутствуют
14	491319.04	1407765.01	-	0.1	данные отсутствуют	данные отсутствуют
15	491357.16	1407739.68	-	0.1	данные отсутствуют	данные отсутствуют
16	491398.89	1407710.95	-	0.1	данные отсутствуют	данные отсутствуют
17	491477.61	1407656.8	-	0.1	данные отсутствуют	данные отсутствуют
1	491552.59	1407967.93	-	0.1	данные отсутствуют	данные отсутствуют
2	491607.21	1408013.71	-	0.1	данные отсутствуют	данные отсутствуют
3	491684.41	1408076.42	-	0.1	данные отсутствуют	данные отсутствуют
4	491743.38	1408077.83	-	0.1	данные отсутствуют	данные отсутствуют
5	491772.23	1408078.61	-	0.1	данные отсутствуют	данные отсутствуют
1	491630.41	1408045.38	-	0.1	данные отсутствуют	данные отсутствуют
2	491636.7	1408037.66	-	0.1	данные отсутствуют	данные отсутствуют
1	491369.88	1408064.5	-	0.1	данные отсутствуют	данные отсутствуют
2	491368.67	1408066.04	-	0.1	данные отсутствуют	данные отсутствуют
3	491424.4	1408112.15	-	0.1	данные отсутствуют	данные отсутствуют
4	491435.66	1408120.71	-	0.1	данные отсутствуют	данные отсутствуют
5	491468.01	1408144.72	-	0.1	данные отсутствуют	данные отсутствуют

ДОКУМЕНТ ПОДПИСАН
ЭЛЕКТРОННОЙ ПОДПИСЬЮ
Сертификат: 009F0BDC181A023B64597F1E2579BEFB50
Владелец: ФЕДЕРАЛЬНАЯ СЛУЖБА ГОСУДАРСТВЕННОЙ РЕГИСТРАЦИИ, КАДАСТРА И КАРТОГРАФИИ
Действителен: с 02.08.2024 по 26.10.2025

полное наименование должности		инициалы, фамилия

Сооружение
вид объекта недвижимости

Лист № 53 раздела 5.1	Всего листов раздела 5.1: 518	Всего разделов: 4	Всего листов выписки: 525

18.04.2025г. № КУВИ-001/2025-92757145	
Кадастровый номер:	50:14:0000000:118665

6	491513.05	1408180.57	-	0.1	данные отсутствуют	данные отсутствуют
7	491571.25	1408228.91	-	0.1	данные отсутствуют	данные отсутствуют
8	491643.09	1408288.48	-	0.1	данные отсутствуют	данные отсутствуют
9	491737.17	1408364.16	-	0.1	данные отсутствуют	данные отсутствуют
10	491767.61	1408355.57	-	0.1	данные отсутствуют	данные отсутствуют
11	491769.54	1408355.03	-	0.1	данные отсутствуют	данные отсутствуют
1	491413.68	1408093.07	-	0.1	данные отсутствуют	данные отсутствуют
2	491410.15	1408097.39	-	0.1	данные отсутствуют	данные отсутствуют
1	491378.3	1408063.18	-	0.1	данные отсутствуют	данные отсутствуют
2	491374.4	1408068.09	-	0.1	данные отсутствуют	данные отсутствуют
1	491331.94	1408024.93	-	0.1	данные отсутствуют	данные отсутствуют
2	491329.26	1408028.21	-	0.1	данные отсутствуют	данные отсутствуют
1	491299.97	1407998.42	-	0.1	данные отсутствуют	данные отсутствуют
2	491297.13	1408001.86	-	0.1	данные отсутствуют	данные отсутствуют
1	491270.95	1407973.58	-	0.1	данные отсутствуют	данные отсутствуют
2	491267.56	1407977.75	-	0.1	данные отсутствуют	данные отсутствуют
1	491207.96	1407895.35	-	0.1	данные отсутствуют	данные отсутствуют

ДОКУМЕНТ ПОДПИСАН
ЭЛЕКТРОННОЙ ПОДПИСЬЮ
Сертификат: 009F0BDC181A023B64597F1E2579BEFB50
Владелец: ФЕДЕРАЛЬНАЯ СЛУЖБА ГОСУДАРСТВЕННОЙ РЕГИСТРАЦИИ, КАДАСТРА И КАРТОГРАФИИ
Действителен: с 02.08.2024 по 26.10.2025

полное наименование должности		инициалы, фамилия

Сооружение
вид объекта недвижимости

Лист № 54 раздела 5.1	Всего листов раздела 5.1: 518	Всего разделов: 4	Всего листов выписки: 525

18.04.2025г. № КУВИ-001/2025-92757145	
Кадастровый номер:	50:14:0000000:118665

2	491208.84	1407896.09	-	0.1	данные отсутствуют	данные отсутствуют
1	491265.26	1407828.04	-	0.1	данные отсутствуют	данные отсутствуют
2	491265.58	1407828.32	-	0.1	данные отсутствуют	данные отсутствуют
1	491238.61	1407857.87	-	0.1	данные отсутствуют	данные отсутствуют
2	491239.87	1407858.9	-	0.1	данные отсутствуют	данные отсутствуют
1	491277.42	1407811.76	-	0.1	данные отсутствуют	данные отсутствуют
2	491278.67	1407812.82	-	0.1	данные отсутствуют	данные отсутствуют
1	491286.42	1407801.11	-	0.1	данные отсутствуют	данные отсутствуют
2	491287.67	1407802.17	-	0.1	данные отсутствуют	данные отсутствуют
1	491283.53	1407290.99	-	0.1	данные отсутствуют	данные отсутствуют
2	491279.14	1407306.94	-	0.1	данные отсутствуют	данные отсутствуют
1	491357.08	1407312.28	-	0.1	данные отсутствуют	данные отсутствуют
2	491352.91	1407328.69	-	0.1	данные отсутствуют	данные отсутствуют
1	491352.12	1407328.9	-	0.1	данные отсутствуют	данные отсутствуют
2	491352.22	1407328.49	-	0.1	данные отсутствуют	данные отсутствуют
1	491444.3	1407574.03	-	0.1	данные отсутствуют	данные отсутствуют
2	491445.65	1407573.82	-	0.1	данные отсутствуют	данные отсутствуют

ДОКУМЕНТ ПОДПИСАН
ЭЛЕКТРОННОЙ ПОДПИСЬЮ
Сертификат: 009F0BDC181A023B64597F1E2579BEFB50
Владелец: ФЕДЕРАЛЬНАЯ СЛУЖБА ГОСУДАРСТВЕННОЙ РЕГИСТРАЦИИ, КАДАСТРА И КАРТОГРАФИИ
Действителен: с 02.08.2024 по 26.10.2025

полное наименование должности		инициалы, фамилия

Сооружение
вид объекта недвижимости

Лист № 55 раздела 5.1	Всего листов раздела 5.1: 518	Всего разделов: 4	Всего листов выписки: 525

18.04.2025г. № КУВИ-001/2025-92757145	
Кадастровый номер:	50:14:0000000:118665

1	491423.35	1407446.43	-	0.1	данные отсутствуют	данные отсутствуют
2	491425.05	1407446.16	-	0.1	данные отсутствуют	данные отсутствуют
1	491437.83	1407358.66	-	0.1	данные отсутствуют	данные отсутствуют
2	491457.92	1407364.49	-	0.1	данные отсутствуют	данные отсутствуют
3	491466.16	1407335.21	-	0.1	данные отсутствуют	данные отсутствуют
4	491485.85	1407252.24	-	0.1	данные отсутствуют	данные отсутствуют
5	491507.16	1407183.05	-	0.1	данные отсутствуют	данные отсутствуют
6	491508.13	1407183.35	-	0.1	данные отсутствуют	данные отсутствуют
1	491488.9	1407246.71	-	0.1	данные отсутствуют	данные отсутствуют
2	491487.67	1407246.31	-	0.1	данные отсутствуют	данные отсутствуют
1	491547.25	1407752.93	-	0.1	данные отсутствуют	данные отсутствуют
2	491548.95	1407751.88	-	0.1	данные отсутствуют	данные отсутствуют
1	491626.03	1407474.11	-	0.1	данные отсутствуют	данные отсутствуют
2	491626.65	1407477.9	-	0.1	данные отсутствуют	данные отсутствуют
1	491355.8	1407737.9	-	0.1	данные отсутствуют	данные отсутствуют
2	491357.16	1407739.68	-	0.1	данные отсутствуют	данные отсутствуют
1	491675.31	1407593.85	-	0.1	данные отсутствуют	данные отсутствуют

полное наименование должности		инициалы, фамилия

ДОКУМЕНТ ПОДПИСАН
ЭЛЕКТРОННОЙ ПОДПИСЬЮ
Сертификат: 009F0BDC181A023B64597F1E2579BEFB50
Владелец: ФЕДЕРАЛЬНАЯ СЛУЖБА ГОСУДАРСТВЕННОЙ РЕГИСТРАЦИИ, КАДАСТРА И КАРТОГРАФИИ
Действителен: с 02.08.2024 по 26.10.2025

Сооружение
вид объекта недвижимости

Лист № 56 раздела 5.1	Всего листов раздела 5.1: 518	Всего разделов: 4	Всего листов выписки: 525

18.04.2025г. № КУВИ-001/2025-92757145	
Кадастровый номер:	50:14:0000000:118665

2	491658.77	1407596.94	-	0.1	данные отсутствуют	данные отсутствуют
3	491653.04	1407600.61	-	0.1	данные отсутствуют	данные отсутствуют
4	491592.61	1407619.3	-	0.1	данные отсутствуют	данные отсутствуют
5	491507.15	1407656.92	-	0.1	данные отсутствуют	данные отсутствуют
6	491495.25	1407663.54	-	0.1	данные отсутствуют	данные отсутствуют
1	491697.94	1407269.05	-	0.1	данные отсутствуют	данные отсутствуют
2	491700.96	1407272.13	-	0.1	данные отсутствуют	данные отсутствуют
1	491661.18	1407309.83	-	0.1	данные отсутствуют	данные отсутствуют
2	491666.95	1407310.03	-	0.1	данные отсутствуют	данные отсутствуют
1	491659.75	1407350.06	-	0.1	данные отсутствуют	данные отсутствуют
2	491665.6	1407350.25	-	0.1	данные отсутствуют	данные отсутствуют
1	491670.18	1407393.67	-	0.1	данные отсутствуют	данные отсутствуют
2	491664.66	1407393.56	-	0.1	данные отсутствуют	данные отсутствуют
1	491659.04	1407401.99	-	0.1	данные отсутствуют	данные отсутствуют
2	491664.51	1407402.03	-	0.1	данные отсутствуют	данные отсутствуют
1	491586.67	1407625.69	-	0.1	данные отсутствуют	данные отсутствуют
2	491585.27	1407622.52	-	0.1	данные отсутствуют	данные отсутствуют

ДОКУМЕНТ ПОДПИСАН
ЭЛЕКТРОННОЙ ПОДПИСЬЮ
Сертификат: 009F0BDC181A023B64597F1E2579BEFB50
Владелец: ФЕДЕРАЛЬНАЯ СЛУЖБА ГОСУДАРСТВЕННОЙ РЕГИСТРАЦИИ, КАДАСТРА И КАРТОГРАФИИ
Действителен: с 02.08.2024 по 26.10.2025

полное наименование должности		инициалы, фамилия

Сооружение
вид объекта недвижимости

Лист № 57 раздела 5.1	Всего листов раздела 5.1: 518	Всего разделов: 4	Всего листов выписки: 525

18.04.2025г. № КУВИ-001/2025-92757145	
Кадастровый номер:	50:14:0000000:118665

1	491661.87	1407545.84	-	0.1	данные отсутствуют	данные отсутствуют
2	491669.08	1407545.19	-	0.1	данные отсутствуют	данные отсутствуют
1	491675.07	1407560.08	-	0.1	данные отсутствуют	данные отсутствуют
2	491670.6	1407560.54	-	0.1	данные отсутствуют	данные отсутствуют
1	491677.11	1407585.45	-	0.1	данные отсутствуют	данные отсутствуют
2	491673.44	1407586.37	-	0.1	данные отсутствуют	данные отсутствуют
1	491676.82	1407613.95	-	0.1	данные отсутствуют	данные отсутствуют
2	491683.55	1407609.76	-	0.1	данные отсутствуют	данные отсутствуют
1	491685.67	1407627.66	-	0.1	данные отсутствуют	данные отсутствуют
2	491692.16	1407623.62	-	0.1	данные отсутствуют	данные отсутствуют
1	491707.66	1407639.78	-	0.1	данные отсутствуют	данные отсутствуют
2	491703.72	1407642.22	-	0.1	данные отсутствуют	данные отсутствуют
1	489880.13	1407564.02	-	0.1	данные отсутствуют	данные отсутствуют
2	489880.09	1407567.13	-	0.1	данные отсутствуют	данные отсутствуют
1	489842	1407362.91	-	0.1	данные отсутствуют	данные отсутствуют
2	489841.99	1407363.18	-	0.1	данные отсутствуют	данные отсутствуют
3	489856.09	1407363.81	-	0.1	данные отсутствуют	данные отсутствуют

ДОКУМЕНТ ПОДПИСАН
ЭЛЕКТРОННОЙ ПОДПИСЬЮ
Сертификат: 009F0BDC181A023B64597F1E2579BEFB50
Владелец: ФЕДЕРАЛЬНАЯ СЛУЖБА ГОСУДАРСТВЕННОЙ РЕГИСТРАЦИИ, КАДАСТРА И КАРТОГРАФИИ
Действителен: с 02.08.2024 по 26.10.2025

полное наименование должности		инициалы, фамилия

Сооружение
вид объекта недвижимости

Лист № 58 раздела 5.1	Всего листов раздела 5.1: 518	Всего разделов: 4	Всего листов выписки: 525

18.04.2025г. № КУВИ-001/2025-92757145	
Кадастровый номер:	50:14:0000000:118665

4	489881.51	1407393.16	-	0.1	данные отсутствуют	данные отсутствуют
5	489915.61	1407397.15	-	0.1	данные отсутствуют	данные отсутствуют
6	489908.89	1407561.74	-	0.1	данные отсутствуют	данные отсутствуют
7	489908.63	1407568.45	-	0.1	данные отсутствуют	данные отсутствуют
8	489880.09	1407567.13	-	0.1	данные отсутствуют	данные отсутствуют
9	489848.5	1407565.58	-	0.1	данные отсутствуют	данные отсутствуют
10	489848.66	1407562.48	-	0.1	данные отсутствуют	данные отсутствуют
1	488709.65	1406763.1	-	0.1	данные отсутствуют	данные отсутствуют
2	488712.16	1406755.69	-	0.1	данные отсутствуют	данные отсутствуют
3	488682.64	1406745.66	-	0.1	данные отсутствуют	данные отсутствуют
4	488640.76	1406731.6	-	0.1	данные отсутствуют	данные отсутствуют
5	488580.42	1406710.34	-	0.1	данные отсутствуют	данные отсутствуют
6	488511.48	1406687.14	-	0.1	данные отсутствуют	данные отсутствуют
7	488443.42	1406664.66	-	0.1	данные отсутствуют	данные отсутствуют
8	488444.8	1406660.52	-	0.1	данные отсутствуют	данные отсутствуют
1	488507.71	1406684.76	-	0.1	данные отсутствуют	данные отсутствуют
2	488566.17	1406704.15	-	0.1	данные отсутствуют	данные отсутствуют

ДОКУМЕНТ ПОДПИСАН
ЭЛЕКТРОННОЙ ПОДПИСЬЮ
Сертификат: 009F0BDC181A023B64597F1E2579BEFB50
Владелец: ФЕДЕРАЛЬНАЯ СЛУЖБА ГОСУДАРСТВЕННОЙ РЕГИСТРАЦИИ, КАДАСТРА И КАРТОГРАФИИ
Действителен: с 02.08.2024 по 26.10.2025

полное наименование должности		инициалы, фамилия

Сооружение
вид объекта недвижимости

Лист № 59 раздела 5.1	Всего листов раздела 5.1: 518	Всего разделов: 4	Всего листов выписки: 525

18.04.2025г. № КУВИ-001/2025-92757145	
Кадастровый номер:	50:14:0000000:118665

3	488565.75	1406705.4	-	0.1	данные отсутствуют	данные отсутствуют
1	488712.1	1406747.7	-	0.1	данные отсутствуют	данные отсутствуют
2	488709.69	1406754.85	-	0.1	данные отсутствуют	данные отсутствуют
1	488679.47	1406737.13	-	0.1	данные отсутствуют	данные отсутствуют
2	488677.22	1406743.85	-	0.1	данные отсутствуют	данные отсутствуют
1	488676.53	1406752.82	-	0.1	данные отсутствуют	данные отсутствуют
2	488679.31	1406744.55	-	0.1	данные отсутствуют	данные отсутствуют
1	488652.5	1406728.31	-	0.1	данные отсутствуют	данные отсутствуют
2	488650.31	1406734.81	-	0.1	данные отсутствуют	данные отсутствуют
1	488642.52	1406742.85	-	0.1	данные отсутствуют	данные отсутствуют
2	488645.71	1406733.27	-	0.1	данные отсутствуют	данные отсутствуют
1	488632.97	1406721.2	-	0.1	данные отсутствуют	данные отсутствуют
2	488630.57	1406728.01	-	0.1	данные отсутствуют	данные отсутствуют
1	488629.05	1406739.11	-	0.1	данные отсутствуют	данные отсутствуют
2	488632.71	1406728.77	-	0.1	данные отсутствуют	данные отсутствуют
1	488602.38	1406711.33	-	0.1	данные отсутствуют	данные отсутствуют
2	488600.25	1406717.33	-	0.1	данные отсутствуют	данные отсутствуют

ДОКУМЕНТ ПОДПИСАН
ЭЛЕКТРОННОЙ ПОДПИСЬЮ
Сертификат: 009F0BDC181A023B64597F1E2579BEFB50
Владелец: ФЕДЕРАЛЬНАЯ СЛУЖБА ГОСУДАРСТВЕННОЙ РЕГИСТРАЦИИ, КАДАСТРА И КАРТОГРАФИИ
Действителен: с 02.08.2024 по 26.10.2025

полное наименование должности		инициалы, фамилия

Сооружение
вид объекта недвижимости

Лист № 60 раздела 5.1	Всего листов раздела 5.1: 518	Всего разделов: 4	Всего листов выписки: 525

18.04.2025г. № КУВИ-001/2025-92757145	
Кадастровый номер:	50:14:0000000:118665

1	488584.04	1406705.23	-	0.1	данные отсутствуют	данные отсутствуют
2	488582.05	1406710.91	-	0.1	данные отсутствуют	данные отсутствуют
1	488536.6	1406691.04	-	0.1	данные отсутствуют	данные отсутствуют
2	488535.22	1406695.13	-	0.1	данные отсутствуют	данные отсутствуют
1	488505.21	1406697.4	-	0.1	данные отсутствуют	данные отсутствуют
2	488508.88	1406686.27	-	0.1	данные отсутствуют	данные отсутствуют
1	488490.41	1406674.01	-	0.1	данные отсутствуют	данные отсутствуют
2	488488.57	1406679.57	-	0.1	данные отсутствуют	данные отсутствуют
1	488466.16	1406666.98	-	0.1	данные отсутствуют	данные отсутствуют
2	488464.63	1406671.66	-	0.1	данные отсутствуют	данные отсутствуют
1	488567.94	1406706.14	-	0.1	данные отсутствуют	данные отсутствуют
2	488538.58	1406804.35	-	0.1	данные отсутствуют	данные отсутствуют
1	488562.46	1406740.03	-	0.1	данные отсутствуют	данные отсутствуют
2	488558.19	1406738.74	-	0.1	данные отсутствуют	данные отсутствуют
1	488547.83	1406743.31	-	0.1	данные отсутствуют	данные отсутствуют
2	488556.09	1406745.79	-	0.1	данные отсутствуют	данные отсутствуют
1	488550.19	1406781.51	-	0.1	данные отсутствуют	данные отсутствуют

ДОКУМЕНТ ПОДПИСАН
ЭЛЕКТРОННОЙ ПОДПИСЬЮ
Сертификат: 009F0BDC181A023B64597F1E2579BEFB50
Владелец: ФЕДЕРАЛЬНАЯ СЛУЖБА ГОСУДАРСТВЕННОЙ РЕГИСТРАЦИИ, КАДАСТРА И КАРТОГРАФИИ
Действителен: с 02.08.2024 по 26.10.2025

полное наименование должности		инициалы, фамилия

Сооружение
вид объекта недвижимости

Лист № 61 раздела 5.1	Всего листов раздела 5.1: 518	Всего разделов: 4	Всего листов выписки: 525

18.04.2025г. № КУВИ-001/2025-92757145	
Кадастровый номер:	50:14:0000000:118665

2	488545.81	1406780.2	-	0.1	данные отсутствуют	данные отсутствуют
1	488677.23	1406858.49	-	0.1	данные отсутствуют	данные отсутствуют
2	488680.22	1406848.64	-	0.1	данные отсутствуют	данные отсутствуют
1	488681.43	1406840.67	-	0.1	данные отсутствуют	данные отсутствуют
2	488679.12	1406848.3	-	0.1	данные отсутствуют	данные отсутствуют
1	488663.07	1406835.25	-	0.1	данные отсутствуют	данные отсутствуют
2	488660.8	1406842.75	-	0.1	данные отсутствуют	данные отсутствуют
1	488647.42	1406830.51	-	0.1	данные отсутствуют	данные отсутствуют
2	488645.15	1406838.01	-	0.1	данные отсутствуют	данные отсутствуют
1	488647.93	1406848.88	-	0.1	данные отсутствуют	данные отсутствуют
2	488650.71	1406839.69	-	0.1	данные отсутствуют	данные отсутствуют
1	488614.64	1406819.84	-	0.1	данные отсутствуют	данные отсутствуют
2	488612.04	1406827.88	-	0.1	данные отсутствуют	данные отсутствуют
1	488595.95	1406814.42	-	0.1	данные отсутствуют	данные отсутствуют
2	488593.53	1406821.92	-	0.1	данные отсутствуют	данные отсутствуют
1	488589.67	1406831.13	-	0.1	данные отсутствуют	данные отсутствуют
2	488592.73	1406821.65	-	0.1	данные отсутствуют	данные отсутствуют

ДОКУМЕНТ ПОДПИСАН
ЭЛЕКТРОННОЙ ПОДПИСЬЮ
Сертификат: 009F0BDC181A023B64597F1E2579BEFB50
Владелец: ФЕДЕРАЛЬНАЯ СЛУЖБА ГОСУДАРСТВЕННОЙ РЕГИСТРАЦИИ, КАДАСТРА И КАРТОГРАФИИ
Действителен: с 02.08.2024 по 26.10.2025

полное наименование должности		инициалы, фамилия

Сооружение
вид объекта недвижимости

Лист № 62 раздела 5.1	Всего листов раздела 5.1: 518	Всего разделов: 4	Всего листов выписки: 525

18.04.2025г. № КУВИ-001/2025-92757145	
Кадастровый номер:	50:14:0000000:118665

1	488558.28	1406821.67	-	0.1	данные отсутствуют	данные отсутствуют
2	488561.53	1406811.59	-	0.1	данные отсутствуют	данные отсутствуют
1	488523.38	1406791.69	-	0.1	данные отсутствуют	данные отсутствуют
2	488521.13	1406799.03	-	0.1	данные отсутствуют	данные отсутствуют
1	488489.02	1406781.04	-	0.1	данные отсутствуют	данные отсутствуют
2	488486.74	1406788.6	-	0.1	данные отсутствуют	данные отсутствуют
1	488467.72	1406773.91	-	0.1	данные отсутствуют	данные отсутствуют
2	488465.24	1406782.09	-	0.1	данные отсутствуют	данные отсутствуют
1	488436.2	1406764.3	-	0.1	данные отсутствуют	данные отсутствуют
2	488433.65	1406772.08	-	0.1	данные отсутствуют	данные отсутствуют
1	488439.07	1406773.87	-	0.1	данные отсутствуют	данные отсутствуют
2	488416.43	1406844.39	-	0.1	данные отсутствуют	данные отсутствуют
1	488412.93	1406842.22	-	0.1	данные отсутствуют	данные отсутствуют
2	488416.74	1406843.45	-	0.1	данные отсутствуют	данные отсутствуют
1	488417.51	1406828.92	-	0.1	данные отсутствуют	данные отсутствуют
2	488421.04	1406830.05	-	0.1	данные отсутствуют	данные отсутствуют
1	488423.2	1406811.57	-	0.1	данные отсутствуют	данные отсутствуют

ДОКУМЕНТ ПОДПИСАН
ЭЛЕКТРОННОЙ ПОДПИСЬЮ
Сертификат: 009F0BDC181A023B64597F1E2579BEFB50
Владелец: ФЕДЕРАЛЬНАЯ СЛУЖБА ГОСУДАРСТВЕННОЙ РЕГИСТРАЦИИ, КАДАСТРА И КАРТОГРАФИИ
Действителен: с 02.08.2024 по 26.10.2025

полное наименование должности		инициалы, фамилия

Сооружение
вид объекта недвижимости

Лист № 63 раздела 5.1	Всего листов раздела 5.1: 518	Всего разделов: 4	Всего листов выписки: 525

18.04.2025г. № КУВИ-001/2025-92757145	
Кадастровый номер:	50:14:0000000:118665

2	488426.62	1406812.67	-	0.1	данные отсутствуют	данные отсутствуют
1	488427.14	1406798.16	-	0.1	данные отсутствуют	данные отсутствуют
2	488430.88	1406799.37	-	0.1	данные отсутствуют	данные отсутствуют
1	488384.35	1406744.95	-	0.1	данные отсутствуют	данные отсутствуют
2	488378.34	1406743.2	-	0.1	данные отсутствуют	данные отсутствуют
1	488379.16	1406761.74	-	0.1	данные отсутствуют	данные отсутствуют
2	488373.41	1406760.04	-	0.1	данные отсутствуют	данные отсутствуют
1	488374.96	1406776	-	0.1	данные отсутствуют	данные отсутствуют
2	488369.23	1406774.32	-	0.1	данные отсутствуют	данные отсутствуют
1	488369.62	1406791.75	-	0.1	данные отсутствуют	данные отсутствуют
2	488364.57	1406790.26	-	0.1	данные отсутствуют	данные отсутствуют
1	488455.88	1406888.22	-	0.1	данные отсутствуют	данные отсутствуют
2	488456.73	1406885.41	-	0.1	данные отсутствуют	данные отсутствуют
1	488517.54	1406903.79	-	0.1	данные отсутствуют	данные отсутствуют
2	488501.33	1406949.74	-	0.1	данные отсутствуют	данные отсутствуют
1	488535.27	1406911.76	-	0.1	данные отсутствуют	данные отсутствуют
2	488535.99	1406909.39	-	0.1	данные отсутствуют	данные отсутствуют

ДОКУМЕНТ ПОДПИСАН
ЭЛЕКТРОННОЙ ПОДПИСЬЮ
Сертификат: 009F0BDC181A023B64597F1E2579BEFB50
Владелец: ФЕДЕРАЛЬНАЯ СЛУЖБА ГОСУДАРСТВЕННОЙ РЕГИСТРАЦИИ, КАДАСТРА И КАРТОГРАФИИ
Действителен: с 02.08.2024 по 26.10.2025

полное наименование должности		инициалы, фамилия

Сооружение
вид объекта недвижимости

Лист № 64 раздела 5.1	Всего листов раздела 5.1: 518	Всего разделов: 4	Всего листов выписки: 525

18.04.2025г. № КУВИ-001/2025-92757145	
Кадастровый номер:	50:14:0000000:118665

1	488559.2	1406924.91	-	0.1	данные отсутствуют	данные отсутствуют
2	488561.56	1406917.13	-	0.1	данные отсутствуют	данные отсутствуют
1	488662.84	1406936.65	-	0.1	данные отсутствуют	данные отсутствуют
2	488655.62	1406955.68	-	0.1	данные отсутствуют	данные отсутствуют
1	488654.87	1406977.24	-	0.1	данные отсутствуют	данные отсутствуют
2	488656.48	1406977.79	-	0.1	данные отсутствуют	данные отсутствуют
1	488599.25	1406981.63	-	0.1	данные отсутствуют	данные отсутствуют
2	488599.73	1406980.14	-	0.1	данные отсутствуют	данные отсутствуют
1	488534.65	1406961.84	-	0.1	данные отсутствуют	данные отсутствуют
2	488535.18	1406960.2	-	0.1	данные отсутствуют	данные отсутствуют
1	488467.55	1406940.38	-	0.1	данные отсутствуют	данные отсутствуют
2	488467.86	1406939.4	-	0.1	данные отсутствуют	данные отсутствуют
3	488617.32	1406985.57	-	0.1	данные отсутствуют	данные отсутствуют
4	488648.97	1406997.57	-	0.1	данные отсутствуют	данные отсутствуют
5	488663.7	1406958.75	-	0.1	данные отсутствуют	данные отсутствуют
6	488592.89	1406931.88	-	0.1	данные отсутствуют	данные отсутствуют
7	488591	1406936.86	-	0.1	данные отсутствуют	данные отсутствуют

ДОКУМЕНТ ПОДПИСАН
ЭЛЕКТРОННОЙ ПОДПИСЬЮ
Сертификат: 009F0BDC181A023B64597F1E2579BEFB50
Владелец: ФЕДЕРАЛЬНАЯ СЛУЖБА ГОСУДАРСТВЕННОЙ РЕГИСТРАЦИИ, КАДАСТРА И КАРТОГРАФИИ
Действителен: с 02.08.2024 по 26.10.2025

полное наименование должности		инициалы, фамилия

Сооружение
вид объекта недвижимости

Лист № 65 раздела 5.1	Всего листов раздела 5.1: 518	Всего разделов: 4	Всего листов выписки: 525

18.04.2025г. № КУВИ-001/2025-92757145	
Кадастровый номер:	50:14:0000000:118665

1	488332.03	1406952.74	-	0.1	данные отсутствуют	данные отсутствуют
2	488338.74	1406955.14	-	0.1	данные отсутствуют	данные отсутствуют
1	488338.97	1406933.24	-	0.1	данные отсутствуют	данные отсутствуют
2	488344.96	1406935.08	-	0.1	данные отсутствуют	данные отсутствуют
1	488257.6	1407010.02	-	0.1	данные отсутствуют	данные отсутствуют
2	488258.24	1407008.58	-	0.1	данные отсутствуют	данные отсутствуют
3	488339.28	1407038.22	-	0.1	данные отсутствуют	данные отсутствуют
4	488353.29	1406997.81	-	0.1	данные отсутствуют	данные отсутствуют
1	487896.52	1406677.37	-	0.1	данные отсутствуют	данные отсутствуют
2	487875.48	1406672.75	-	0.1	данные отсутствуют	данные отсутствуют
3	487896.16	1406578.83	-	0.1	данные отсутствуют	данные отсутствуют
4	487901.11	1406579.92	-	0.1	данные отсутствуют	данные отсутствуют
1	487883.85	1406659.55	-	0.1	данные отсутствуют	данные отсутствуют
2	487878.65	1406658.4	-	0.1	данные отсутствуют	данные отсутствуют
1	487892.65	1406620.07	-	0.1	данные отсутствуют	данные отсутствуют
2	487887.33	1406618.9	-	0.1	данные отсутствуют	данные отсутствуют
1	488237.9	1406912.16	-	0.1	данные отсутствуют	данные отсутствуют

ДОКУМЕНТ ПОДПИСАН
ЭЛЕКТРОННОЙ ПОДПИСЬЮ
Сертификат: 009F0BDC181A023B64597F1E2579BEFB50
Владелец: ФЕДЕРАЛЬНАЯ СЛУЖБА ГОСУДАРСТВЕННОЙ РЕГИСТРАЦИИ, КАДАСТРА И КАРТОГРАФИИ
Действителен: с 02.08.2024 по 26.10.2025

полное наименование должности		инициалы, фамилия

Сооружение
вид объекта недвижимости

Лист № 66 раздела 5.1	Всего листов раздела 5.1: 518	Всего разделов: 4	Всего листов выписки: 525

18.04.2025г. № КУВИ-001/2025-92757145	
Кадастровый номер:	50:14:0000000:118665

2	488167.2	1406883.63	-	0.1	данные отсутствуют	данные отсутствуют
3	488166.65	1406885.02	-	0.1	данные отсутствуют	данные отсутствуют
1	488191.18	1406893.31	-	0.1	данные отсутствуют	данные отсутствуют
2	488190.75	1406894.49	-	0.1	данные отсутствуют	данные отсутствуют
1	488207.99	1406900.09	-	0.1	данные отсутствуют	данные отсутствуют
2	488207.23	1406901.98	-	0.1	данные отсутствуют	данные отсутствуют
1	488147.6	1406804.43	-	0.1	данные отсутствуют	данные отсутствуют
2	488151.09	1406798.62	-	0.1	данные отсутствуют	данные отсутствуют
1	487961.48	1406662.11	-	0.1	данные отсутствуют	данные отсутствуют
2	487962.88	1406660.47	-	0.1	данные отсутствуют	данные отсутствуют
1	488015.91	1406706.95	-	0.1	данные отсутствуют	данные отсутствуют
2	488018.09	1406704.07	-	0.1	данные отсутствуют	данные отсутствуют
1	488044.78	1406730.77	-	0.1	данные отсутствуют	данные отсутствуют
2	488047.92	1406726.61	-	0.1	данные отсутствуют	данные отсутствуют
1	488205.49	1406837.22	-	0.1	данные отсутствуют	данные отсутствуют
2	488204.47	1406840.19	-	0.1	данные отсутствуют	данные отсутствуют
1	488223.8	1406843.71	-	0.1	данные отсутствуют	данные отсутствуют

ДОКУМЕНТ ПОДПИСАН
ЭЛЕКТРОННОЙ ПОДПИСЬЮ
Сертификат: 009F0BDC181A023B64597F1E2579BEFB50
Владелец: ФЕДЕРАЛЬНАЯ СЛУЖБА ГОСУДАРСТВЕННОЙ РЕГИСТРАЦИИ, КАДАСТРА И КАРТОГРАФИИ
Действителен: с 02.08.2024 по 26.10.2025

полное наименование должности		инициалы, фамилия

Сооружение
вид объекта недвижимости

Лист № 67 раздела 5.1	Всего листов раздела 5.1: 518	Всего разделов: 4	Всего листов выписки: 525

18.04.2025г. № КУВИ-001/2025-92757145	
Кадастровый номер:	50:14:0000000:118665

2	488222.84	1406846.51	-	0.1	данные отсутствуют	данные отсутствуют
1	488242.05	1406849.61	-	0.1	данные отсутствуют	данные отсутствуют
2	488240.97	1406852.74	-	0.1	данные отсутствуют	данные отсутствуют
1	488273.34	1406948.63	-	0.1	данные отсутствуют	данные отсутствуют
2	488275.14	1406943.17	-	0.1	данные отсутствуют	данные отсутствуют
3	488301.13	1406951.72	-	0.1	данные отсутствуют	данные отсутствуют
1	488289.09	1406953.18	-	0.1	данные отсутствуют	данные отсутствуют
2	488290.7	1406948.29	-	0.1	данные отсутствуют	данные отсутствуют
1	488250.88	1406944.89	-	0.1	данные отсутствуют	данные отсутствуют
2	488257.54	1406947.06	-	0.1	данные отсутствуют	данные отсутствуют
1	488257.05	1406926.67	-	0.1	данные отсутствуют	данные отсутствуют
2	488263.71	1406928.84	-	0.1	данные отсутствуют	данные отсутствуют
1	488261.05	1406913.1	-	0.1	данные отсутствуют	данные отсутствуют
2	488267.7	1406915.28	-	0.1	данные отсутствуют	данные отсутствуют
1	488266.54	1406894.64	-	0.1	данные отсутствуют	данные отсутствуют
2	488273.2	1406896.81	-	0.1	данные отсутствуют	данные отсутствуют
1	488273.49	1406895.84	-	0.1	данные отсутствуют	данные отсутствуют

ДОКУМЕНТ ПОДПИСАН
ЭЛЕКТРОННОЙ ПОДПИСЬЮ
Сертификат: 009F0BDC181A023B64597F1E2579BEFB50
Владелец: ФЕДЕРАЛЬНАЯ СЛУЖБА ГОСУДАРСТВЕННОЙ РЕГИСТРАЦИИ, КАДАСТРА И КАРТОГРАФИИ
Действителен: с 02.08.2024 по 26.10.2025

полное наименование должности		инициалы, фамилия

Сооружение
вид объекта недвижимости

Лист № 68 раздела 5.1	Всего листов раздела 5.1: 518	Всего разделов: 4	Всего листов выписки: 525

18.04.2025г. № КУВИ-001/2025-92757145	
Кадастровый номер:	50:14:0000000:118665

2	488267.7	1406915.28	-	0.1	данные отсутствуют	данные отсутствуют
3	488263.71	1406928.84	-	0.1	данные отсутствуют	данные отсутствуют
4	488257.21	1406948	-	0.1	данные отсутствуют	данные отсутствуют
1	488259.4	1406824.69	-	0.1	данные отсутствуют	данные отсутствуют
2	488367.75	1406859.9	-	0.1	данные отсутствуют	данные отсутствуют
1	488258.43	1406788.68	-	0.1	данные отсутствуют	данные отсутствуют
2	488259.18	1406786.16	-	0.1	данные отсутствуют	данные отсутствуют
1	488239.64	1406782.2	-	0.1	данные отсутствуют	данные отсутствуют
2	488240.22	1406780.42	-	0.1	данные отсутствуют	данные отсутствуют
1	488234.13	1406745.57	-	0.1	данные отсутствуют	данные отсутствуют
2	488253.12	1406751.39	-	0.1	данные отсутствуют	данные отсутствуют
3	488278.43	1406759.33	-	0.1	данные отсутствуют	данные отсутствуют
4	488261.24	1406818.42	-	0.1	данные отсутствуют	данные отсутствуют
5	488250.2	1406855.91	-	0.1	данные отсутствуют	данные отсутствуют
6	488188.87	1406834.81	-	0.1	данные отсутствуют	данные отсутствуют
1	488271.26	1406757.08	-	0.1	данные отсутствуют	данные отсутствуют
2	488271.68	1406755.64	-	0.1	данные отсутствуют	данные отсутствуют

ДОКУМЕНТ ПОДПИСАН
ЭЛЕКТРОННОЙ ПОДПИСЬЮ
Сертификат: 009F0BDC181A023B64597F1E2579BEFB50
Владелец: ФЕДЕРАЛЬНАЯ СЛУЖБА ГОСУДАРСТВЕННОЙ РЕГИСТРАЦИИ, КАДАСТРА И КАРТОГРАФИИ
Действителен: с 02.08.2024 по 26.10.2025

полное наименование должности	инициалы, фамилия

Сооружение
вид объекта недвижимости

Лист № 69 раздела 5.1	Всего листов раздела 5.1: 518	Всего разделов: 4	Всего листов выписки: 525

18.04.2025г. № КУВИ-001/2025-92757145	
Кадастровый номер:	50:14:0000000:118665

1	488253.12	1406751.39	-	0.1	данные отсутствуют	данные отсутствуют
2	488253.54	1406749.95	-	0.1	данные отсутствуют	данные отсутствуют
1	488235.08	1406745.86	-	0.1	данные отсутствуют	данные отсутствуют
2	488235.51	1406744.43	-	0.1	данные отсутствуют	данные отсутствуют
1	488251.15	1406628.08	-	0.1	данные отсутствуют	данные отсутствуют
2	488202.55	1406611.93	-	0.1	данные отсутствуют	данные отсутствуют
3	488159.72	1406598.45	-	0.1	данные отсутствуют	данные отсутствуют
1	488159.24	1406603.27	-	0.1	данные отсутствуют	данные отсутствуют
2	488160.68	1406598.75	-	0.1	данные отсутствуют	данные отсутствуют
1	488172.59	1406607.44	-	0.1	данные отсутствуют	данные отсутствуют
2	488174.01	1406602.94	-	0.1	данные отсутствуют	данные отсутствуют
1	488189.88	1406612.94	-	0.1	данные отсутствуют	данные отсутствуют
2	488191.31	1406608.39	-	0.1	данные отсутствуют	данные отсутствуют
1	488203.11	1406616.88	-	0.1	данные отсутствуют	данные отсутствуют
2	488204.53	1406612.59	-	0.1	данные отсутствуют	данные отсутствуют
1	488221.02	1406622.66	-	0.1	данные отсутствуют	данные отсутствуют
2	488222.39	1406618.53	-	0.1	данные отсутствуют	данные отсутствуют

ДОКУМЕНТ ПОДПИСАН
ЭЛЕКТРОННОЙ ПОДПИСЬЮ
Сертификат: 009F0BDC181A023B64597F1E2579BEFB50
Владелец: ФЕДЕРАЛЬНАЯ СЛУЖБА ГОСУДАРСТВЕННОЙ РЕГИСТРАЦИИ, КАДАСТРА И КАРТОГРАФИИ
Действителен: с 02.08.2024 по 26.10.2025

полное наименование должности		инициалы, фамилия

Сооружение
вид объекта недвижимости

Лист № 70 раздела 5.1	Всего листов раздела 5.1: 518	Всего разделов: 4	Всего листов выписки: 525

18.04.2025г. № КУВИ-001/2025-92757145	
Кадастровый номер:	50:14:0000000:118665

1	488233.15	1406625.94	-	0.1	данные отсутствуют	данные отсутствуют
2	488234.3	1406622.48	-	0.1	данные отсутствуют	данные отсутствуют
1	488225.95	1406682.78	-	0.1	данные отсутствуют	данные отсутствуют
2	488234.85	1406685.32	-	0.1	данные отсутствуют	данные отсутствуют
1	488212.35	1406724.21	-	0.1	данные отсутствуют	данные отсутствуют
2	488222.91	1406727.22	-	0.1	данные отсутствуют	данные отсутствуют
1	488112.15	1406737.9	-	0.1	данные отсутствуют	данные отсутствуют
2	488210.33	1406768.81	-	0.1	данные отсутствуют	данные отсутствуют
1	488112.07	1406741.48	-	0.1	данные отсутствуют	данные отсутствуют
2	488113.1	1406738.2	-	0.1	данные отсутствуют	данные отсутствуют
1	488127.42	1406746.68	-	0.1	данные отсутствуют	данные отсутствуют
2	488128.55	1406743.07	-	0.1	данные отсутствуют	данные отсутствуют
1	488141.49	1406751.23	-	0.1	данные отсутствуют	данные отсутствуют
2	488142.66	1406747.51	-	0.1	данные отсутствуют	данные отсутствуют
1	488155.59	1406755.81	-	0.1	данные отсутствуют	данные отсутствуют
2	488156.8	1406751.96	-	0.1	данные отсутствуют	данные отсутствуют
1	488170.39	1406760.24	-	0.1	данные отсутствуют	данные отсутствуют

ДОКУМЕНТ ПОДПИСАН
ЭЛЕКТРОННОЙ ПОДПИСЬЮ
Сертификат: 009F0BDC181A023B64597F1E2579BEFB50
Владелец: ФЕДЕРАЛЬНАЯ СЛУЖБА ГОСУДАРСТВЕННОЙ РЕГИСТРАЦИИ, КАДАСТРА И КАРТОГРАФИИ
Действителен: с 02.08.2024 по 26.10.2025

полное наименование должности		инициалы, фамилия

Сооружение
вид объекта недвижимости

Лист № 71 раздела 5.1	Всего листов раздела 5.1: 518	Всего разделов: 4	Всего листов выписки: 525

18.04.2025г. № КУВИ-001/2025-92757145	
Кадастровый номер:	50:14:0000000:118665

2	488171.54	1406756.6	-	0.1	данные отсутствуют	данные отсутствуют
1	488187.85	1406765.49	-	0.1	данные отсутствуют	данные отсутствуют
2	488188.92	1406762.07	-	0.1	данные отсутствуют	данные отсутствуют
1	489315.49	1406727.87	-	0.1	данные отсутствуют	данные отсутствуют
2	489282.18	1406763.36	-	0.1	данные отсутствуют	данные отсутствуют
3	489267.4	1406778.43	-	0.1	данные отсутствуют	данные отсутствуют
4	489256.51	1406789.83	-	0.1	данные отсутствуют	данные отсутствуют
5	489241.7	1406806.24	-	0.1	данные отсутствуют	данные отсутствуют
6	489232.97	1406816.63	-	0.1	данные отсутствуют	данные отсутствуют
7	489194.84	1406859.94	-	0.1	данные отсутствуют	данные отсутствуют
1	489318.25	1406731.84	-	0.1	данные отсутствуют	данные отсутствуют
2	489314.8	1406728.6	-	0.1	данные отсутствуют	данные отсутствуют
1	489304.77	1406745.65	-	0.1	данные отсутствуют	данные отсутствуют
2	489301.6	1406742.67	-	0.1	данные отсутствуют	данные отсутствуют
1	489291.96	1406759.03	-	0.1	данные отсутствуют	данные отсутствуют
2	489288.92	1406756.18	-	0.1	данные отсутствуют	данные отсутствуют
1	489269.36	1406784.09	-	0.1	данные отсутствуют	данные отсутствуют

ДОКУМЕНТ ПОДПИСАН
ЭЛЕКТРОННОЙ ПОДПИСЬЮ
Сертификат: 009F0BDC181A023B64597F1E2579BEFB50
Владелец: ФЕДЕРАЛЬНАЯ СЛУЖБА ГОСУДАРСТВЕННОЙ РЕГИСТРАЦИИ, КАДАСТРА И КАРТОГРАФИИ
Действителен: с 02.08.2024 по 26.10.2025

полное наименование должности		инициалы, фамилия

Сооружение
вид объекта недвижимости

Лист № 72 раздела 5.1	Всего листов раздела 5.1: 518	Всего разделов: 4	Всего листов выписки: 525

18.04.2025г. № КУВИ-001/2025-92757145	
Кадастровый номер:	50:14:0000000:118665

2	489265.5	1406780.41	-	0.1	данные отсутствуют	данные отсутствуют
1	489256.25	1406797.95	-	0.1	данные отсутствуют	данные отсутствуют
2	489252.35	1406794.44	-	0.1	данные отсутствуют	данные отсутствуют
1	489243.33	1406811.72	-	0.1	данные отсутствуют	данные отсутствуют
2	489239.68	1406808.65	-	0.1	данные отсутствуют	данные отсутствуют
1	489270.05	1406767.89	-	0.1	данные отсутствуют	данные отсутствуют
2	489273.97	1406771.72	-	0.1	данные отсутствуют	данные отсутствуют
1	489360.82	1406710.55	-	0.1	данные отсутствуют	данные отсутствуют
2	489351.28	1406707.69	-	0.1	данные отсутствуют	данные отсутствуют
3	489349	1406706.66	-	0.1	данные отсутствуют	данные отсутствуют
4	489333.02	1406677.82	-	0.1	данные отсутствуют	данные отсутствуют
5	489309.4	1406637.51	-	0.1	данные отсутствуют	данные отсутствуют
6	489305.95	1406631.36	-	0.1	данные отсутствуют	данные отсутствуют
7	489291.63	1406603.15	-	0.1	данные отсутствуют	данные отсутствуют
8	489286.26	1406588.76	-	0.1	данные отсутствуют	данные отсутствуют
9	489241.79	1406591.59	-	0.1	данные отсутствуют	данные отсутствуют
10	489227.7	1406592.48	-	0.1	данные отсутствуют	данные отсутствуют

ДОКУМЕНТ ПОДПИСАН
ЭЛЕКТРОННОЙ ПОДПИСЬЮ
Сертификат: 009F0BDC181A023B64597F1E2579BEFB50
Владелец: ФЕДЕРАЛЬНАЯ СЛУЖБА ГОСУДАРСТВЕННОЙ РЕГИСТРАЦИИ, КАДАСТРА И КАРТОГРАФИИ
Действителен: с 02.08.2024 по 26.10.2025

полное наименование должности		инициалы, фамилия

Сооружение
вид объекта недвижимости

Лист № 73 раздела 5.1	Всего листов раздела 5.1: 518	Всего разделов: 4	Всего листов выписки: 525

18.04.2025г. № КУВИ-001/2025-92757145	
Кадастровый номер:	50:14:0000000:118665

11	489187.66	1406595.82	-	0.1	данные отсутствуют	данные отсутствуют
12	489172.97	1406596.87	-	0.1	данные отсутствуют	данные отсутствуют
13	489161.56	1406598.02	-	0.1	данные отсутствуют	данные отсутствуют
14	489141.55	1406618.46	-	0.1	данные отсутствуют	данные отсутствуют
15	489144.07	1406647.71	-	0.1	данные отсутствуют	данные отсутствуют
16	489148.19	1406692.79	-	0.1	данные отсутствуют	данные отсутствуют
17	489148.55	1406696.79	-	0.1	данные отсутствуют	данные отсутствуют
18	489135.92	1406707.38	-	0.1	данные отсутствуют	данные отсутствуют
19	489133.55	1406709.7	-	0.1	данные отсутствуют	данные отсутствуют
20	489145.5	1406721.88	-	0.1	данные отсутствуют	данные отсутствуют
21	489147.72	1406719.69	-	0.1	данные отсутствуют	данные отсутствуют
22	489161.92	1406734.17	-	0.1	данные отсутствуют	данные отсутствуют
23	489198.48	1406769.35	-	0.1	данные отсутствуют	данные отсутствуют
24	489219.55	1406789.53	-	0.1	данные отсутствуют	данные отсутствуют
25	489239.82	1406808.47	-	0.1	данные отсутствуют	данные отсутствуют
1	489134.13	1406713.41	-	0.1	данные отсутствуют	данные отсутствуют
2	489135.69	1406711.88	-	0.1	данные отсутствуют	данные отсутствуют

ДОКУМЕНТ ПОДПИСАН
ЭЛЕКТРОННОЙ ПОДПИСЬЮ
Сертификат: 009F0BDC181A023B64597F1E2579BEFB50
Владелец: ФЕДЕРАЛЬНАЯ СЛУЖБА ГОСУДАРСТВЕННОЙ РЕГИСТРАЦИИ, КАДАСТРА И КАРТОГРАФИИ
Действителен: с 02.08.2024 по 26.10.2025

полное наименование должности		инициалы, фамилия

Сооружение
вид объекта недвижимости

Лист № 74 раздела 5.1	Всего листов раздела 5.1: 518	Всего разделов: 4	Всего листов выписки: 525

18.04.2025г. № КУВИ-001/2025-92757145	
Кадастровый номер:	50:14:0000000:118665

1	489146.35	1406724.42	-	0.1	данные отсутствуют	данные отсутствуют
2	489149.41	1406721.41	-	0.1	данные отсутствуют	данные отсутствуют
1	489160.11	1406738.21	-	0.1	данные отсутствуют	данные отсутствуют
2	489163	1406735.21	-	0.1	данные отсутствуют	данные отсутствуют
1	489173.92	1406751.5	-	0.1	данные отсутствуют	данные отсутствуют
2	489176.82	1406748.5	-	0.1	данные отсутствуют	данные отсутствуют
1	489197.58	1406774.42	-	0.1	данные отсутствуют	данные отсутствуют
2	489200.54	1406771.33	-	0.1	данные отсутствуют	данные отсутствуют
1	489211.67	1406787.52	-	0.1	данные отсутствуют	данные отсутствуют
2	489214.44	1406784.63	-	0.1	данные отсутствуют	данные отсутствуют
1	489226.05	1406801.96	-	0.1	данные отсутствуют	данные отсутствуют
2	489229.23	1406798.57	-	0.1	данные отсутствуют	данные отсутствуют
1	489173.01	1406849.94	-	0.1	данные отсутствуют	данные отсутствуют
2	489171.2	1406851.83	-	0.1	данные отсутствуют	данные отсутствуют
1	489148.87	1406826.74	-	0.1	данные отсутствуют	данные отсутствуют
2	489147.03	1406828.66	-	0.1	данные отсутствуют	данные отсутствуют
1	489135.46	1406812.99	-	0.1	данные отсутствуют	данные отсутствуют

ДОКУМЕНТ ПОДПИСАН
ЭЛЕКТРОННОЙ ПОДПИСЬЮ
Сертификат: 009F0BDC181A023B64597F1E2579BEFB50
Владелец: ФЕДЕРАЛЬНАЯ СЛУЖБА ГОСУДАРСТВЕННОЙ РЕГИСТРАЦИИ, КАДАСТРА И КАРТОГРАФИИ
Действителен: с 02.08.2024 по 26.10.2025

полное наименование должности		инициалы, фамилия

Сооружение
вид объекта недвижимости

Лист № 75 раздела 5.1	Всего листов раздела 5.1: 518	Всего разделов: 4	Всего листов выписки: 525

18.04.2025г. № КУВИ-001/2025-92757145	
Кадастровый номер:	50:14:0000000:118665

2	489133.31	1406815.16	-	0.1	данные отсутствуют	данные отсутствуют
1	489124.61	1406803.2	-	0.1	данные отсутствуют	данные отсутствуют
2	489122.92	1406804.92	-	0.1	данные отсутствуют	данные отсутствуют
1	489108.15	1406790.39	-	0.1	данные отсутствуют	данные отсутствуют
2	489109.85	1406788.66	-	0.1	данные отсутствуют	данные отсутствуют
1	489099.86	1406779.36	-	0.1	данные отсутствуют	данные отсутствуют
2	489098.41	1406780.93	-	0.1	данные отсутствуют	данные отсутствуют
1	489086.58	1406766.3	-	0.1	данные отсутствуют	данные отсутствуют
2	489084.74	1406768.27	-	0.1	данные отсутствуют	данные отсутствуют
1	489159.3	1406836.46	-	0.1	данные отсутствуют	данные отсутствуют
2	489157.33	1406838.52	-	0.1	данные отсутствуют	данные отсутствуют
1	489043.44	1406823.13	-	0.1	данные отсутствуют	данные отсутствуют
2	489058.97	1406825	-	0.1	данные отсутствуют	данные отсутствуют
1	489067.53	1406829.39	-	0.1	данные отсутствуют	данные отсутствуют
2	489058.58	1406829.16	-	0.1	данные отсутствуют	данные отсутствуют
1	488985.24	1406952.09	-	0.1	данные отсутствуют	данные отсутствуют
2	488987.2	1406952.18	-	0.1	данные отсутствуют	данные отсутствуют

ДОКУМЕНТ ПОДПИСАН
ЭЛЕКТРОННОЙ ПОДПИСЬЮ
Сертификат: 009F0BDC181A023B64597F1E2579BEFB50
Владелец: ФЕДЕРАЛЬНАЯ СЛУЖБА ГОСУДАРСТВЕННОЙ РЕГИСТРАЦИИ, КАДАСТРА И КАРТОГРАФИИ
Действителен: с 02.08.2024 по 26.10.2025

полное наименование должности		инициалы, фамилия

Сооружение
вид объекта недвижимости

Лист № 76 раздела 5.1	Всего листов раздела 5.1: 518	Всего разделов: 4	Всего листов выписки: 525

18.04.2025г. № КУВИ-001/2025-92757145	
Кадастровый номер:	50:14:0000000:118665

1	488985.9	1406931.35	-	0.1	данные отсутствуют	данные отсутствуют
2	488988.04	1406931.43	-	0.1	данные отсутствуют	данные отсутствуют
1	489004.76	1406954.13	-	0.1	данные отсутствуют	данные отсутствуют
2	488987.15	1406953.41	-	0.1	данные отсутствуют	данные отсутствуют
1	488868.96	1406904.93	-	0.1	данные отсутствуют	данные отсутствуют
2	488871.61	1406905.03	-	0.1	данные отсутствуют	данные отсутствуют
1	488868.78	1406923.92	-	0.1	данные отсутствуют	данные отсутствуют
2	488870.91	1406924	-	0.1	данные отсутствуют	данные отсутствуют
1	488867.28	1406943.13	-	0.1	данные отсутствуют	данные отсутствуют
2	488870.54	1406943.19	-	0.1	данные отсутствуют	данные отсутствуют
1	488877.58	1406967.23	-	0.1	данные отсутствуют	данные отсутствуют
2	488879.53	1406965.13	-	0.1	данные отсутствуют	данные отсутствуют
1	488892	1406980.19	-	0.1	данные отсутствуют	данные отсутствуют
2	488893.71	1406978.35	-	0.1	данные отсутствуют	данные отсутствуют
1	488903.06	1406989.35	-	0.1	данные отсутствуют	данные отсутствуют
2	488904.2	1406988.14	-	0.1	данные отсутствуют	данные отсутствуют
1	488917.6	1407002.29	-	0.1	данные отсутствуют	данные отсутствуют

ДОКУМЕНТ ПОДПИСАН
ЭЛЕКТРОННОЙ ПОДПИСЬЮ
Сертификат: 009F0BDC181A023B64597F1E2579BEFB50
Владелец: ФЕДЕРАЛЬНАЯ СЛУЖБА ГОСУДАРСТВЕННОЙ РЕГИСТРАЦИИ, КАДАСТРА И КАРТОГРАФИИ
Действителен: с 02.08.2024 по 26.10.2025

полное наименование должности		инициалы, фамилия

Сооружение
вид объекта недвижимости

Лист № 77 раздела 5.1	Всего листов раздела 5.1: 518	Всего разделов: 4	Всего листов выписки: 525

18.04.2025г. № КУВИ-001/2025-92757145	
Кадастровый номер:	50:14:0000000:118665

2	488918.81	1407000.86	-	0.1	данные отсутствуют	данные отсутствуют
1	489161.53	1406916.71	-	0.1	данные отсутствуют	данные отсутствуют
2	489136.34	1406892.18	-	0.1	данные отсутствуют	данные отсутствуют
1	489186.27	1406885.46	-	0.1	данные отсутствуют	данные отсутствуют
2	489189.03	1406888.12	-	0.1	данные отсутствуют	данные отсутствуют
1	489176.29	1406895.98	-	0.1	данные отсутствуют	данные отсутствуют
2	489178.99	1406898.58	-	0.1	данные отсутствуют	данные отсутствуют
1	489165.92	1406906.76	-	0.1	данные отсутствуют	данные отсутствуют
2	489168.62	1406909.36	-	0.1	данные отсутствуют	данные отсутствуют
1	489047.92	1407213.51	-	0.1	данные отсутствуют	данные отсутствуют
2	489043.32	1407216.57	-	0.1	данные отсутствуют	данные отсутствуют
3	489007.8	1407291.52	-	0.1	данные отсутствуют	данные отсутствуют
1	489039.49	1407218.95	-	0.1	данные отсутствуют	данные отсутствуют
2	489041.68	1407219.99	-	0.1	данные отсутствуют	данные отсутствуют
1	489031.54	1407234.29	-	0.1	данные отсутствуют	данные отсутствуют
2	489034.29	1407235.59	-	0.1	данные отсутствуют	данные отсутствуют
1	489025.64	1407247.49	-	0.1	данные отсутствуют	данные отсутствуют

ДОКУМЕНТ ПОДПИСАН
ЭЛЕКТРОННОЙ ПОДПИСЬЮ
Сертификат: 009F0BDC181A023B64597F1E2579BEFB50
Владелец: ФЕДЕРАЛЬНАЯ СЛУЖБА ГОСУДАРСТВЕННОЙ РЕГИСТРАЦИИ, КАДАСТРА И КАРТОГРАФИИ
Действителен: с 02.08.2024 по 26.10.2025

полное наименование должности		инициалы, фамилия

Сооружение
вид объекта недвижимости

Лист № 78 раздела 5.1	Всего листов раздела 5.1: 518	Всего разделов: 4	Всего листов выписки: 525

18.04.2025г. № КУВИ-001/2025-92757145	
Кадастровый номер:	50:14:0000000:118665

2	489028.1	1407248.66	-	0.1	данные отсутствуют	данные отсутствуют
1	489018.94	1407260.63	-	0.1	данные отсутствуют	данные отсутствуют
2	489021.79	1407261.99	-	0.1	данные отсутствуют	данные отсутствуют
1	489012.4	1407273.51	-	0.1	данные отсутствуют	данные отсутствуют
2	489015.61	1407275.03	-	0.1	данные отсутствуют	данные отсутствуют
1	489004.07	1407288.65	-	0.1	данные отсутствуют	данные отсутствуют
2	489008.23	1407290.62	-	0.1	данные отсутствуют	данные отсутствуют
1	489309.63	1406484.08	-	0.1	данные отсутствуют	данные отсутствуют
2	489311.57	1406482.87	-	0.1	данные отсутствуют	данные отсутствуют
3	489344.44	1406535.64	-	0.1	данные отсутствуют	данные отсутствуют
4	489354.7	1406522.38	-	0.1	данные отсутствуют	данные отсутствуют
5	489427.84	1406571.26	-	0.1	данные отсутствуют	данные отсутствуют
6	489433.29	1406573.75	-	0.1	данные отсутствуют	данные отсутствуют
7	489455.71	1406586	-	0.1	данные отсутствуют	данные отсутствуют
1	489319.27	1406498.71	-	0.1	данные отсутствуют	данные отсутствуют
2	489320.83	1406497.73	-	0.1	данные отсутствуют	данные отсутствуют
1	489327.2	1406511.5	-	0.1	данные отсутствуют	данные отсутствуют

ДОКУМЕНТ ПОДПИСАН
ЭЛЕКТРОННОЙ ПОДПИСЬЮ
Сертификат: 009F0BDC181A023B64597F1E2579BEFB50
Владелец: ФЕДЕРАЛЬНАЯ СЛУЖБА ГОСУДАРСТВЕННОЙ РЕГИСТРАЦИИ, КАДАСТРА И КАРТОГРАФИИ
Действителен: с 02.08.2024 по 26.10.2025

полное наименование должности		инициалы, фамилия

Сооружение
вид объекта недвижимости

Лист № 79 раздела 5.1	Всего листов раздела 5.1: 518	Всего разделов: 4	Всего листов выписки: 525

18.04.2025г. № КУВИ-001/2025-92757145	
Кадастровый номер:	50:14:0000000:118665

2	489328.79	1406510.51	-	0.1	данные отсутствуют	данные отсутствуют
1	489335.93	1406527.07	-	0.1	данные отсутствуют	данные отсутствуют
2	489338.22	1406525.64	-	0.1	данные отсутствуют	данные отсутствуют
1	489360.89	1406569.83	-	0.1	данные отсутствуют	данные отсутствуют
2	489364.92	1406572.08	-	0.1	данные отсутствуют	данные отсутствуют
1	489367.94	1406554.24	-	0.1	данные отсутствуют	данные отсутствуют
2	489372.84	1406556.96	-	0.1	данные отсутствуют	данные отсутствуют
1	489364.43	1406573.01	-	0.1	данные отсутствуют	данные отсутствуют
2	489387.15	1406529.62	-	0.1	данные отсутствуют	данные отсутствуют
3	489406.12	1406496.65	-	0.1	данные отсутствуют	данные отсутствуют
4	489419.28	1406473.8	-	0.1	данные отсутствуют	данные отсутствуют
5	489414.07	1406470.8	-	0.1	данные отсутствуют	данные отсутствуют
1	489383.95	1406528.07	-	0.1	данные отсутствуют	данные отсутствуют
2	489387.15	1406529.62	-	0.1	данные отсутствуют	данные отсутствуют
1	489392.13	1406512.45	-	0.1	данные отсутствуют	данные отсутствуют
2	489395.9	1406514.41	-	0.1	данные отсутствуют	данные отсутствуют
1	489406.75	1406484.69	-	0.1	данные отсутствуют	данные отсутствуют

ДОКУМЕНТ ПОДПИСАН
ЭЛЕКТРОННОЙ ПОДПИСЬЮ
Сертификат: 009F0BDC181A023B64597F1E2579BEFB50
Владелец: ФЕДЕРАЛЬНАЯ СЛУЖБА ГОСУДАРСТВЕННОЙ РЕГИСТРАЦИИ, КАДАСТРА И КАРТОГРАФИИ
Действителен: с 02.08.2024 по 26.10.2025

полное наименование должности		инициалы, фамилия

Сооружение
вид объекта недвижимости

Лист № 80 раздела 5.1	Всего листов раздела 5.1: 518	Всего разделов: 4	Всего листов выписки: 525

18.04.2025г. № КУВИ-001/2025-92757145	
Кадастровый номер:	50:14:0000000:118665

2	489411.46	1406487.39	-	0.1	данные отсутствуют	данные отсутствуют
1	489407.32	1406572.59	-	0.1	данные отсутствуют	данные отсутствуют
2	489413.73	1406561.82	-	0.1	данные отсутствуют	данные отсутствуют
1	489412.19	1406560.8	-	0.1	данные отсутствуют	данные отсутствуют
2	489429.76	1406524.26	-	0.1	данные отсутствуют	данные отсутствуют
3	489434.71	1406526.64	-	0.1	данные отсутствуют	данные отсутствуют
1	489426.25	1406542.37	-	0.1	данные отсутствуют	данные отсутствуют
2	489422.03	1406540.34	-	0.1	данные отсутствуют	данные отсутствуют
1	489455.37	1406489.09	-	0.1	данные отсутствуют	данные отсутствуют
2	489453.22	1406488.04	-	0.1	данные отсутствуют	данные отсутствуют
3	489468.87	1406456.32	-	0.1	данные отсутствуют	данные отсутствуют
1	489471.63	1406458.79	-	0.1	данные отсутствуют	данные отсутствуют
2	489468.43	1406457.21	-	0.1	данные отсутствуют	данные отсутствуют
1	489556.1	1406296.08	-	0.1	данные отсутствуют	данные отсутствуют
2	489574.8	1406260.23	-	0.1	данные отсутствуют	данные отсутствуют
3	489578.16	1406261.97	-	0.1	данные отсутствуют	данные отсутствуют
1	489559.44	1406296.7	-	0.1	данные отсутствуют	данные отсутствуют

ДОКУМЕНТ ПОДПИСАН
ЭЛЕКТРОННОЙ ПОДПИСЬЮ
Сертификат: 009F0BDC181A023B64597F1E2579BEFB50
Владелец: ФЕДЕРАЛЬНАЯ СЛУЖБА ГОСУДАРСТВЕННОЙ РЕГИСТРАЦИИ, КАДАСТРА И КАРТОГРАФИИ
Действителен: с 02.08.2024 по 26.10.2025

полное наименование должности		инициалы, фамилия

Сооружение
вид объекта недвижимости

Лист № 81 раздела 5.1	Всего листов раздела 5.1: 518	Всего разделов: 4	Всего листов выписки: 525

18.04.2025г. № КУВИ-001/2025-92757145	
Кадастровый номер:	50:14:0000000:118665

2	489556.56	1406295.2	-	0.1	данные отсутствуют	данные отсутствуют
1	489617.14	1406211.23	-	0.1	данные отсутствуют	данные отсутствуют
2	489621.34	1406213.09	-	0.1	данные отсутствуют	данные отсутствуют
3	489630.04	1406195.69	-	0.1	данные отсутствуют	данные отсутствуют
1	489451.76	1406189.51	-	0.1	данные отсутствуют	данные отсутствуют
2	489453.23	1406192.26	-	0.1	данные отсутствуют	данные отсутствуют
1	489411.04	1406265.01	-	0.1	данные отсутствуют	данные отсутствуют
2	489411.88	1406265.49	-	0.1	данные отсутствуют	данные отсутствуют
1	489570.41	1406703.4	-	0.1	данные отсутствуют	данные отсутствуют
2	489551.95	1406697.18	-	0.1	данные отсутствуют	данные отсутствуют
3	489554.43	1406690.39	-	0.1	данные отсутствуют	данные отсутствуют
4	489536.45	1406682.25	-	0.1	данные отсутствуют	данные отсутствуют
5	489535.64	1406683.99	-	0.1	данные отсутствуют	данные отсутствуют
6	489512.2	1406673.23	-	0.1	данные отсутствуют	данные отсутствуют
7	489498.73	1406667.04	-	0.1	данные отсутствуют	данные отсутствуют
1	489593.65	1406553.25	-	0.1	данные отсутствуют	данные отсутствуют
2	489607.56	1406560.49	-	0.1	данные отсутствуют	данные отсутствуют

ДОКУМЕНТ ПОДПИСАН
ЭЛЕКТРОННОЙ ПОДПИСЬЮ
Сертификат: 009F0BDC181A023B64597F1E2579BEFB50
Владелец: ФЕДЕРАЛЬНАЯ СЛУЖБА ГОСУДАРСТВЕННОЙ РЕГИСТРАЦИИ, КАДАСТРА И КАРТОГРАФИИ
Действителен: с 02.08.2024 по 26.10.2025

полное наименование должности		инициалы, фамилия

Сооружение
вид объекта недвижимости

Лист № 82 раздела 5.1	Всего листов раздела 5.1: 518	Всего разделов: 4	Всего листов выписки: 525

18.04.2025г. № КУВИ-001/2025-92757145	
Кадастровый номер:	50:14:0000000:118665

3	489608.58	1406558.52	-	0.1	данные отсутствуют	данные отсутствуют
1	489639.65	1406508.6	-	0.1	данные отсутствуют	данные отсутствуют
2	489640.47	1406506.8	-	0.1	данные отсутствуют	данные отсутствуют
3	489623.93	1406499.26	-	0.1	данные отсутствуют	данные отсутствуют
1	489536.21	1406687.18	-	0.1	данные отсутствуют	данные отсутствуют
2	489537.25	1406684.72	-	0.1	данные отсутствуют	данные отсутствуют
1	489504	1406670.54	-	0.1	данные отсутствуют	данные отсутствуют
2	489504.41	1406669.65	-	0.1	данные отсутствуют	данные отсутствуют
1	489654.73	1406465.18	-	0.1	данные отсутствуют	данные отсутствуют
2	489653.96	1406466.77	-	0.1	данные отсутствуют	данные отсутствуют
3	489641.96	1406460.88	-	0.1	данные отсутствуют	данные отсутствуют
1	489239.74	1406966.89	-	0.1	данные отсутствуют	данные отсутствуют
2	489243.74	1406966.8	-	0.1	данные отсутствуют	данные отсутствуют
3	489245.07	1406953.43	-	0.1	данные отсутствуют	данные отсутствуют
1	489231.12	1406921.93	-	0.1	данные отсутствуют	данные отсутствуют
2	489224.11	1406929.59	-	0.1	данные отсутствуют	данные отсутствуют
1	489312.8	1406930.33	-	0.1	данные отсутствуют	данные отсутствуют

ДОКУМЕНТ ПОДПИСАН
ЭЛЕКТРОННОЙ ПОДПИСЬЮ
Сертификат: 009F0BDC181A023B64597F1E2579BEFB50
Владелец: ФЕДЕРАЛЬНАЯ СЛУЖБА ГОСУДАРСТВЕННОЙ РЕГИСТРАЦИИ, КАДАСТРА И КАРТОГРАФИИ
Действителен: с 02.08.2024 по 26.10.2025

полное наименование должности		инициалы, фамилия

Сооружение
вид объекта недвижимости

Лист № 83 раздела 5.1	Всего листов раздела 5.1: 518	Всего разделов: 4	Всего листов выписки: 525

18.04.2025г. № КУВИ-001/2025-92757145	
Кадастровый номер:	50:14:0000000:118665

2	489317.74	1406936.26	-	0.1	данные отсутствуют	данные отсутствуют
3	489305.54	1406950.36	-	0.1	данные отсутствуют	данные отсутствуют
1	489296.38	1406972.38	-	0.1	данные отсутствуют	данные отсутствуют
2	489300.65	1406980.53	-	0.1	данные отсутствуют	данные отсутствуют
3	489310.66	1406982.89	-	0.1	данные отсутствуют	данные отсутствуют
1	489287.87	1406999.06	-	0.1	данные отсутствуют	данные отсутствуют
2	489305.84	1407003.31	-	0.1	данные отсутствуют	данные отсутствуют
3	489317.62	1406953.44	-	0.1	данные отсутствуют	данные отсутствуют
4	489298.89	1406948.66	-	0.1	данные отсутствуют	данные отсутствуют
5	489246.61	1406953.3	-	0.1	данные отсутствуют	данные отсутствуют
6	489244.32	1406953.49	-	0.1	данные отсутствуют	данные отсутствуют
7	489243.73	1406946.46	-	0.1	данные отсутствуют	данные отсутствуют
8	489224.88	1406930.28	-	0.1	данные отсутствуют	данные отсутствуют
9	489206.43	1406913.4	-	0.1	данные отсутствуют	данные отсутствуют
10	489184.18	1406893.18	-	0.1	данные отсутствуют	данные отсутствуют
1	489226.42	1407014	-	0.1	данные отсутствуют	данные отсутствуют
2	489224.1	1407014.03	-	0.1	данные отсутствуют	данные отсутствуют

ДОКУМЕНТ ПОДПИСАН
ЭЛЕКТРОННОЙ ПОДПИСЬЮ
Сертификат: 009F0BDC181A023B64597F1E2579BEFB50
Владелец: ФЕДЕРАЛЬНАЯ СЛУЖБА ГОСУДАРСТВЕННОЙ РЕГИСТРАЦИИ, КАДАСТРА И КАРТОГРАФИИ
Действителен: с 02.08.2024 по 26.10.2025

полное наименование должности		инициалы, фамилия

Сооружение
вид объекта недвижимости

Лист № 84 раздела 5.1	Всего листов раздела 5.1: 518	Всего разделов: 4	Всего листов выписки: 525

18.04.2025г. № КУВИ-001/2025-92757145	
Кадастровый номер:	50:14:0000000:118665

1	489226.69	1407031.31	-	0.1	данные отсутствуют	данные отсутствуют
2	489224.37	1407031.35	-	0.1	данные отсутствуют	данные отсутствуют
1	489226.94	1407045.8	-	0.1	данные отсутствуют	данные отсутствуют
2	489224.58	1407045.84	-	0.1	данные отсутствуют	данные отсутствуют
1	489227.17	1407062.92	-	0.1	данные отсутствуют	данные отсутствуют
2	489224.86	1407062.96	-	0.1	данные отсутствуют	данные отсутствуют
1	489176.47	1407002.55	-	0.1	данные отсутствуют	данные отсутствуют
2	489176.43	1406999.95	-	0.1	данные отсутствуют	данные отсутствуют
1	489159.42	1407002.94	-	0.1	данные отсутствуют	данные отсутствуют
2	489159.39	1407000.24	-	0.1	данные отсутствуют	данные отсутствуют
1	489144.55	1407003.22	-	0.1	данные отсутствуют	данные отсутствуют
2	489144.5	1407000.5	-	0.1	данные отсутствуют	данные отсутствуют
1	489127.53	1407003	-	0.1	данные отсутствуют	данные отсутствуют
2	489127.49	1407000.79	-	0.1	данные отсутствуют	данные отсутствуют
1	489147.44	1407088.92	-	0.1	данные отсутствуют	данные отсутствуют
2	489148.42	1407086.32	-	0.1	данные отсутствуют	данные отсутствуют
3	489157.2	1407048.65	-	0.1	данные отсутствуют	данные отсутствуют

ДОКУМЕНТ ПОДПИСАН
ЭЛЕКТРОННОЙ ПОДПИСЬЮ
Сертификат: 009F0BDC181A023B64597F1E2579BEFB50
Владелец: ФЕДЕРАЛЬНАЯ СЛУЖБА ГОСУДАРСТВЕННОЙ РЕГИСТРАЦИИ, КАДАСТРА И КАРТОГРАФИИ
Действителен: с 02.08.2024 по 26.10.2025

полное наименование должности		инициалы, фамилия

Сооружение
вид объекта недвижимости

Лист № 85 раздела 5.1	Всего листов раздела 5.1: 518	Всего разделов: 4	Всего листов выписки: 525

18.04.2025г. № КУВИ-001/2025-92757145	
Кадастровый номер:	50:14:0000000:118665

4	489130.07	1407050.5	-	0.1	данные отсутствуют	данные отсутствуют
5	489082.07	1407052.36	-	0.1	данные отсутствуют	данные отсутствуют
6	489069.12	1407052.63	-	0.1	данные отсутствуют	данные отсутствуют
7	489061.53	1407052.86	-	0.1	данные отсутствуют	данные отсутствуют
8	489058.7	1407050.49	-	0.1	данные отсутствуют	данные отсутствуют
1	489129.19	1407053.06	-	0.1	данные отсутствуют	данные отсутствуют
2	489129.1	1407050.54	-	0.1	данные отсутствуют	данные отсутствуют
1	489112.5	1407054.5	-	0.1	данные отсутствуют	данные отсутствуют
2	489112.38	1407051.18	-	0.1	данные отсутствуют	данные отсутствуют
1	489097.99	1407054.6	-	0.1	данные отсутствуют	данные отсутствуют
2	489097.87	1407051.74	-	0.1	данные отсутствуют	данные отсутствуют
1	489080.83	1407054.96	-	0.1	данные отсутствуют	данные отсутствуют
2	489080.77	1407052.38	-	0.1	данные отсутствуют	данные отсутствуют
1	490011.4	1405606.22	-	0.1	данные отсутствуют	данные отсутствуют
2	490039.64	1405558.31	-	0.1	данные отсутствуют	данные отсутствуют
3	490075.57	1405493.32	-	0.1	данные отсутствуют	данные отсутствуют
4	490104.62	1405509.8	-	0.1	данные отсутствуют	данные отсутствуют

ДОКУМЕНТ ПОДПИСАН
ЭЛЕКТРОННОЙ ПОДПИСЬЮ
Сертификат: 009F0BDC181A023B64597F1E2579BEFB50
Владелец: ФЕДЕРАЛЬНАЯ СЛУЖБА ГОСУДАРСТВЕННОЙ РЕГИСТРАЦИИ, КАДАСТРА И КАРТОГРАФИИ
Действителен: с 02.08.2024 по 26.10.2025

полное наименование должности		инициалы, фамилия

Сооружение
вид объекта недвижимости

Лист № 86 раздела 5.1	Всего листов раздела 5.1: 518	Всего разделов: 4	Всего листов выписки: 525

18.04.2025г. № КУВИ-001/2025-92757145	
Кадастровый номер:	50:14:0000000:118665

1	490044.17	1405633.96	-	0.1	данные отсутствуют	данные отсутствуют
2	490041.19	1405626.15	-	0.1	данные отсутствуют	данные отсутствуют
3	490060.62	1405589.89	-	0.1	данные отсутствуют	данные отсутствуют
4	490091.94	1405531.74	-	0.1	данные отсутствуют	данные отсутствуют
5	490106.39	1405506.74	-	0.1	данные отсутствуют	данные отсутствуют
1	490011.9	1405605.37	-	0.1	данные отсутствуют	данные отсутствуют
2	490043.1	1405622.58	-	0.1	данные отсутствуют	данные отсутствуют
1	490110.8	1405510.45	-	0.1	данные отсутствуют	данные отсутствуют
2	490105.89	1405507.61	-	0.1	данные отсутствуют	данные отсутствуют
1	490089.01	1405551.05	-	0.1	данные отсутствуют	данные отсутствуют
2	490083.22	1405547.92	-	0.1	данные отсутствуют	данные отсутствуют
1	490065.74	1405593.69	-	0.1	данные отсутствуют	данные отсутствуют
2	490060.18	1405590.71	-	0.1	данные отсутствуют	данные отсутствуют
1	490033.16	1405625.27	-	0.1	данные отсутствуют	данные отсутствуют
2	490036.61	1405619	-	0.1	данные отсутствуют	данные отсутствуют
1	490019.63	1405617.97	-	0.1	данные отсутствуют	данные отсутствуют
2	490023.16	1405611.57	-	0.1	данные отсутствуют	данные отсутствуют

ДОКУМЕНТ ПОДПИСАН
ЭЛЕКТРОННОЙ ПОДПИСЬЮ
Сертификат: 009F0BDC181A023B64597F1E2579BEFB50
Владелец: ФЕДЕРАЛЬНАЯ СЛУЖБА ГОСУДАРСТВЕННОЙ РЕГИСТРАЦИИ, КАДАСТРА И КАРТОГРАФИИ
Действителен: с 02.08.2024 по 26.10.2025

полное наименование должности		инициалы, фамилия

Сооружение
вид объекта недвижимости

Лист № 87 раздела 5.1	Всего листов раздела 5.1: 518	Всего разделов: 4	Всего листов выписки: 525

18.04.2025г. № КУВИ-001/2025-92757145	
Кадастровый номер:	50:14:0000000:118665

1	490002.99	1405608.14	-	0.1	данные отсутствуют	данные отсутствуют
2	490009.95	1405604.46	-	0.1	данные отсутствуют	данные отсутствуют
3	490011.79	1405605.54	-	0.1	данные отсутствуют	данные отсутствуют
1	490007.76	1405596.14	-	0.1	данные отсутствуют	данные отсутствуют
2	490014.86	1405600.33	-	0.1	данные отсутствуют	данные отсутствуют
1	490029.66	1405561.12	-	0.1	данные отсутствуют	данные отсутствуют
2	490035.84	1405564.77	-	0.1	данные отсутствуют	данные отсутствуют
1	490047.71	1405528.82	-	0.1	данные отсутствуют	данные отсутствуют
2	490054.02	1405532.3	-	0.1	данные отсутствуют	данные отсутствуют
1	490063.67	1405495.38	-	0.1	данные отсутствуют	данные отсутствуют
2	490071.91	1405499.93	-	0.1	данные отсутствуют	данные отсутствуют
1	490071.36	1405485.08	-	0.1	данные отсутствуют	данные отсутствуют
2	490075.3	1405493.81	-	0.1	данные отсутствуют	данные отсутствуют
1	490084.7	1405491.12	-	0.1	данные отсутствуют	данные отсутствуют
2	490081.52	1405496.7	-	0.1	данные отсутствуют	данные отсутствуют
1	489980.42	1405519.79	-	0.1	данные отсутствуют	данные отсутствуют
2	489980.76	1405519.98	-	0.1	данные отсутствуют	данные отсутствуют

ДОКУМЕНТ ПОДПИСАН
ЭЛЕКТРОННОЙ ПОДПИСЬЮ
Сертификат: 009F0BDC181A023B64597F1E2579BEFB50
Владелец: ФЕДЕРАЛЬНАЯ СЛУЖБА ГОСУДАРСТВЕННОЙ РЕГИСТРАЦИИ, КАДАСТРА И КАРТОГРАФИИ
Действителен: с 02.08.2024 по 26.10.2025

полное наименование должности		инициалы, фамилия

Сооружение
вид объекта недвижимости

Лист № 88 раздела 5.1	Всего листов раздела 5.1: 518	Всего разделов: 4	Всего листов выписки: 525

18.04.2025г. № КУВИ-001/2025-92757145	
Кадастровый номер:	50:14:0000000:118665

3	489986.12	1405510.14	-	0.1	данные отсутствуют	данные отсутствуют
4	489977.84	1405496.55	-	0.1	данные отсутствуют	данные отсутствуют
5	489985.2	1405483.49	-	0.1	данные отсутствуют	данные отсутствуют
6	489974.6	1405477.52	-	0.1	данные отсутствуют	данные отсутствуют
7	489995.28	1405442.39	-	0.1	данные отсутствуют	данные отсутствуют
8	490008.83	1405417.87	-	0.1	данные отсутствуют	данные отсутствуют
9	490009.99	1405415.47	-	0.1	данные отсутствуют	данные отсутствуют
10	489985.73	1405403.95	-	0.1	данные отсутствуют	данные отсутствуют
11	490001.66	1405374.8	-	0.1	данные отсутствуют	данные отсутствуют
12	489993.47	1405370.94	-	0.1	данные отсутствуют	данные отсутствуют
13	490002.34	1405353.85	-	0.1	данные отсутствуют	данные отсутствуют
14	489996.34	1405350.92	-	0.1	данные отсутствуют	данные отсутствуют
15	489987.92	1405346.83	-	0.1	данные отсутствуют	данные отсутствуют
16	489991.44	1405339.61	-	0.1	данные отсутствуют	данные отсутствуют
1	489976.26	1405516.29	-	0.1	данные отсутствуют	данные отсутствуют
2	489985.61	1405521.54	-	0.1	данные отсутствуют	данные отсутствуют
3	489990.24	1405524.14	-	0.1	данные отсутствуют	данные отсутствуют

ДОКУМЕНТ ПОДПИСАН
ЭЛЕКТРОННОЙ ПОДПИСЬЮ
Сертификат: 009F0BDC181A023B64597F1E2579BEFB50
Владелец: ФЕДЕРАЛЬНАЯ СЛУЖБА ГОСУДАРСТВЕННОЙ РЕГИСТРАЦИИ, КАДАСТРА И КАРТОГРАФИИ
Действителен: с 02.08.2024 по 26.10.2025

полное наименование должности		инициалы, фамилия

Сооружение
вид объекта недвижимости

Лист № 89 раздела 5.1	Всего листов раздела 5.1: 518	Всего разделов: 4	Всего листов выписки: 525

18.04.2025г. № КУВИ-001/2025-92757145	
Кадастровый номер:	50:14:0000000:118665

1	489971.72	1405538.1	-	0.1	данные отсутствуют	данные отсутствуют
2	489965.14	1405534.23	-	0.1	данные отсутствуют	данные отсутствуют
1	489964.47	1405551.68	-	0.1	данные отсутствуют	данные отсутствуют
2	489957.34	1405547.49	-	0.1	данные отсутствуют	данные отсутствуют
1	489920.56	1405535.69	-	0.1	данные отсутствуют	данные отсутствуют
2	489924.93	1405537.91	-	0.1	данные отсутствуют	данные отсутствуют
1	489956	1405568.01	-	0.1	данные отсутствуют	данные отсутствуют
2	489948.03	1405563.32	-	0.1	данные отсутствуют	данные отсутствуют
1	489948.27	1405579.2	-	0.1	данные отсутствуют	данные отсутствуют
2	489944.05	1405567.58	-	0.1	данные отсутствуют	данные отсутствуют
1	489939.73	1405574.92	-	0.1	данные отсутствуют	данные отсутствуют
2	489943.38	1405567.26	-	0.1	данные отсутствуют	данные отсутствуют
1	489913.96	1405561.57	-	0.1	данные отсутствуют	данные отсутствуют
2	489917.21	1405554.76	-	0.1	данные отсутствуют	данные отсутствуют
1	489903.42	1405555.46	-	0.1	данные отсутствуют	данные отсутствуют
2	489905.29	1405551.91	-	0.1	данные отсутствуют	данные отсутствуют
1	490024.57	1405583.88	-	0.1	данные отсутствуют	данные отсутствуют

ДОКУМЕНТ ПОДПИСАН
ЭЛЕКТРОННОЙ ПОДПИСЬЮ
Сертификат: 009F0BDC181A023B64597F1E2579BEFB50
Владелец: ФЕДЕРАЛЬНАЯ СЛУЖБА ГОСУДАРСТВЕННОЙ РЕГИСТРАЦИИ, КАДАСТРА И КАРТОГРАФИИ
Действителен: с 02.08.2024 по 26.10.2025

полное наименование должности		инициалы, фамилия

Сооружение
вид объекта недвижимости

Лист № 90 раздела 5.1	Всего листов раздела 5.1: 518	Всего разделов: 4	Всего листов выписки: 525

18.04.2025г. № КУВИ-001/2025-92757145	
Кадастровый номер:	50:14:0000000:118665

2	490004.69	1405573.65	-	0.1	данные отсутствуют	данные отсутствуют
3	489990.84	1405566.7	-	0.1	данные отсутствуют	данные отсутствуют
1	489809.48	1405904.47	-	0.1	данные отсутствуют	данные отсутствуют
2	489990.84	1405566.7	-	0.1	данные отсутствуют	данные отсутствуют
3	490008.39	1405534.33	-	0.1	данные отсутствуют	данные отсутствуют
4	489990.24	1405524.14	-	0.1	данные отсутствуют	данные отсутствуют
5	489986.62	1405531.11	-	0.1	данные отсутствуют	данные отсутствуют
6	489979.66	1405527.49	-	0.1	данные отсутствуют	данные отсутствуют
7	489971.58	1405523.26	-	0.1	данные отсутствуют	данные отсутствуют
8	489968.21	1405529.02	-	0.1	данные отсутствуют	данные отсутствуют
9	489945.2	1405568.13	-	0.1	данные отсутствуют	данные отсутствуют
10	489916.74	1405554.54	-	0.1	данные отсутствуют	данные отсутствуют
11	489915.44	1405557.27	-	0.1	данные отсутствуют	данные отсутствуют
12	489889.95	1405543.83	-	0.1	данные отсутствуют	данные отсутствуют
13	489899.6	1405526.51	-	0.1	данные отсутствуют	данные отсутствуют
14	489877.5	1405515.71	-	0.1	данные отсутствуют	данные отсутствуют
1	489867.04	1405535.7	-	0.1	данные отсутствуют	данные отсутствуют

ДОКУМЕНТ ПОДПИСАН
ЭЛЕКТРОННОЙ ПОДПИСЬЮ
Сертификат: 009F0BDC181A023B64597F1E2579BEFB50
Владелец: ФЕДЕРАЛЬНАЯ СЛУЖБА ГОСУДАРСТВЕННОЙ РЕГИСТРАЦИИ, КАДАСТРА И КАРТОГРАФИИ
Действителен: с 02.08.2024 по 26.10.2025

полное наименование должности		инициалы, фамилия

Сооружение
вид объекта недвижимости

Лист № 91 раздела 5.1	Всего листов раздела 5.1: 518	Всего разделов: 4	Всего листов выписки: 525

18.04.2025г. № КУВИ-001/2025-92757145	
Кадастровый номер:	50:14:0000000:118665

2	489928.95	1405417.38	-	0.1	данные отсутствуют	данные отсутствуют
3	489912.54	1405408.15	-	0.1	данные отсутствуют	данные отсутствуют
4	489880.36	1405390.04	-	0.1	данные отсутствуют	данные отсутствуют
1	489869.13	1405534.87	-	0.1	данные отсутствуют	данные отсутствуют
2	489867.83	1405534.18	-	0.1	данные отсутствуют	данные отсутствуют
1	489845.08	1405524.35	-	0.1	данные отсутствуют	данные отсутствуют
2	489845.96	1405522.78	-	0.1	данные отсутствуют	данные отсутствуют
1	489834.11	1405517.96	-	0.1	данные отсутствуют	данные отсутствуют
2	489834.87	1405516.59	-	0.1	данные отсутствуют	данные отсутствуют
1	489867.5	1405534.81	-	0.1	данные отсутствуют	данные отсутствуют
2	489816.52	1405506.34	-	0.1	данные отсутствуют	данные отсутствуют
3	489834.69	1405473.1	-	0.1	данные отсутствуют	данные отсутствуют
4	489864.61	1405418.1	-	0.1	данные отсутствуют	данные отсутствуют
5	489888.8	1405375.03	-	0.1	данные отсутствуют	данные отсутствуют
6	489921.44	1405314.58	-	0.1	данные отсутствуют	данные отсутствуют
7	489951.47	1405260.63	-	0.1	данные отсутствуют	данные отсутствуют
8	489968.94	1405228.68	-	0.1	данные отсутствуют	данные отсутствуют

ДОКУМЕНТ ПОДПИСАН
ЭЛЕКТРОННОЙ ПОДПИСЬЮ
Сертификат: 009F0BDC181A023B64597F1E2579BEFB50
Владелец: ФЕДЕРАЛЬНАЯ СЛУЖБА ГОСУДАРСТВЕННОЙ РЕГИСТРАЦИИ, КАДАСТРА И КАРТОГРАФИИ
Действителен: с 02.08.2024 по 26.10.2025

полное наименование должности		инициалы, фамилия

Сооружение
вид объекта недвижимости

Лист № 92 раздела 5.1	Всего листов раздела 5.1: 518	Всего разделов: 4	Всего листов выписки: 525

18.04.2025г. № КУВИ-001/2025-92757145	
Кадастровый номер:	50:14:0000000:118665

9	490005.22	1405164.55	-	0.1	данные отсутствуют	данные отсутствуют
1	489839.82	1405463.66	-	0.1	данные отсутствуют	данные отсутствуют
2	489889.45	1405492.87	-	0.1	данные отсутствуют	данные отсутствуют
1	489812.76	1405509.88	-	0.1	данные отсутствуют	данные отсутствуют
2	489816.89	1405506.55	-	0.1	данные отсутствуют	данные отсутствуют
1	489818.4	1405499	-	0.1	данные отсутствуют	данные отсутствуют
2	489820.04	1405499.89	-	0.1	данные отсутствуют	данные отсутствуют
1	489835.28	1405468.11	-	0.1	данные отсутствуют	данные отсутствуют
2	489836.91	1405469	-	0.1	данные отсутствуют	данные отсутствуют
1	489841.22	1405457.18	-	0.1	данные отсутствуют	данные отсутствуют
2	489842.86	1405458.07	-	0.1	данные отсутствуют	данные отсутствуют
1	489881.76	1405382.73	-	0.1	данные отсутствуют	данные отсутствуют
2	489883.86	1405383.82	-	0.1	данные отсутствуют	данные отсутствуют
1	489875.96	1405393.53	-	0.1	данные отсутствуют	данные отсутствуют
2	489877.85	1405394.51	-	0.1	данные отсутствуют	данные отсутствуют
1	489862.92	1405418.55	-	0.1	данные отсутствуют	данные отсутствуют
2	489864.04	1405419.16	-	0.1	данные отсутствуют	данные отсутствуют

ДОКУМЕНТ ПОДПИСАН
ЭЛЕКТРОННОЙ ПОДПИСЬЮ
Сертификат: 009F0BDC181A023B64597F1E2579BEFB50
Владелец: ФЕДЕРАЛЬНАЯ СЛУЖБА ГОСУДАРСТВЕННОЙ РЕГИСТРАЦИИ, КАДАСТРА И КАРТОГРАФИИ
Действителен: с 02.08.2024 по 26.10.2025

полное наименование должности		инициалы, фамилия

Сооружение
вид объекта недвижимости

Лист № 93 раздела 5.1	Всего листов раздела 5.1: 518	Всего разделов: 4	Всего листов выписки: 525

18.04.2025г. № КУВИ-001/2025-92757145	
Кадастровый номер:	50:14:0000000:118665

1	489856.8	1405429.25	-	0.1	данные отсутствуют	данные отсутствуют
2	489858.15	1405429.98	-	0.1	данные отсутствуют	данные отсутствуют
1	489901.18	1405400.03	-	0.1	данные отсутствуют	данные отсутствуют
2	489900.44	1405401.35	-	0.1	данные отсутствуют	данные отсутствуют
1	489911.72	1405405.92	-	0.1	данные отсутствуют	данные отсутствуют
2	489910.97	1405407.27	-	0.1	данные отсутствуют	данные отсутствуют
1	489861.09	1405474.56	-	0.1	данные отсутствуют	данные отсутствуют
2	489860.39	1405475.76	-	0.1	данные отсутствуют	данные отсутствуют
1	489871.96	1405480.25	-	0.1	данные отсутствуют	данные отсутствуют
2	489870.95	1405481.97	-	0.1	данные отсутствуют	данные отсутствуют
1	489878.25	1405436.16	-	0.1	данные отсутствуют	данные отсутствуют
2	489893.42	1405443.8	-	0.1	данные отсутствуют	данные отсутствуют
3	489910.6	1405452.46	-	0.1	данные отсутствуют	данные отсутствуют
1	489889.3	1405443.15	-	0.1	данные отсутствуют	данные отсутствуют
2	489889.87	1405442.02	-	0.1	данные отсутствуют	данные отсутствуют
1	489878.68	1405437.53	-	0.1	данные отсутствуют	данные отсутствуют
2	489879.15	1405436.61	-	0.1	данные отсутствуют	данные отсутствуют

ДОКУМЕНТ ПОДПИСАН
ЭЛЕКТРОННОЙ ПОДПИСЬЮ
Сертификат: 009F0BDC181A023B64597F1E2579BEFB50
Владелец: ФЕДЕРАЛЬНАЯ СЛУЖБА ГОСУДАРСТВЕННОЙ РЕГИСТРАЦИИ, КАДАСТРА И КАРТОГРАФИИ
Действителен: с 02.08.2024 по 26.10.2025

полное наименование должности		инициалы, фамилия

Сооружение
вид объекта недвижимости

Лист № 94 раздела 5.1	Всего листов раздела 5.1: 518	Всего разделов: 4	Всего листов выписки: 525

18.04.2025г. № КУВИ-001/2025-92757145	
Кадастровый номер:	50:14:0000000:118665

1	489962.73	1405526.06	-	0.1	данные отсутствуют	данные отсутствуют
2	489968.08	1405529.21	-	0.1	данные отсутствуют	данные отсутствуют
1	489974.19	1405430.73	-	0.1	данные отсутствуют	данные отсутствуют
2	489969.93	1405438.38	-	0.1	данные отсутствуют	данные отсутствуют
1	489984.87	1405436.58	-	0.1	данные отсутствуют	данные отсутствуют
2	489980.57	1405444.31	-	0.1	данные отсутствуют	данные отсутствуют
1	490009.52	1405451.18	-	0.1	данные отсутствуют	данные отсутствуют
2	490004.99	1405457.91	-	0.1	данные отсутствуют	данные отсутствуют
1	490015.62	1405454.37	-	0.1	данные отсутствуют	данные отсутствуют
2	490004.48	1405460.59	-	0.1	данные отсутствуют	данные отсутствуют
1	490010.56	1405467.13	-	0.1	данные отсутствуют	данные отсутствуют
2	490003.15	1405462.95	-	0.1	данные отсутствуют	данные отсутствуют
1	489999.53	1405487.94	-	0.1	данные отсутствуют	данные отсутствуют
2	489991.59	1405483.46	-	0.1	данные отсутствуют	данные отсутствуют
1	489992.14	1405501.41	-	0.1	данные отсутствуют	данные отсутствуют
2	489984.04	1405496.84	-	0.1	данные отсутствуют	данные отсутствуют
1	489959.67	1405464.16	-	0.1	данные отсутствуют	данные отсутствуют

ДОКУМЕНТ ПОДПИСАН
ЭЛЕКТРОННОЙ ПОДПИСЬЮ
Сертификат: 009F0BDC181A023B64597F1E2579BEFB50
Владелец: ФЕДЕРАЛЬНАЯ СЛУЖБА ГОСУДАРСТВЕННОЙ РЕГИСТРАЦИИ, КАДАСТРА И КАРТОГРАФИИ
Действителен: с 02.08.2024 по 26.10.2025

полное наименование должности		инициалы, фамилия

Сооружение
вид объекта недвижимости

Лист № 95 раздела 5.1	Всего листов раздела 5.1: 518	Всего разделов: 4	Всего листов выписки: 525

18.04.2025г. № КУВИ-001/2025-92757145	
Кадастровый номер:	50:14:0000000:118665

2	489967.55	1405468.55	-	0.1	данные отсутствуют	данные отсутствуют
3	489980.95	1405444.52	-	0.1	данные отсутствуют	данные отсутствуют
1	489965.28	1405453.54	-	0.1	данные отсутствуют	данные отсутствуют
2	489973.4	1405458.06	-	0.1	данные отсутствуют	данные отсутствуют
1	489965.16	1405911.44	-	0.1	данные отсутствуют	данные отсутствуют
2	489964.7	1405912.4	-	0.1	данные отсутствуют	данные отсутствуют
3	489953.26	1405906.95	-	0.1	данные отсутствуют	данные отсутствуют
4	489953.97	1405905.47	-	0.1	данные отсутствуют	данные отсутствуют
1	490024.94	1405960.83	-	0.1	данные отсутствуют	данные отсутствуют
2	490013.31	1405954.79	-	0.1	данные отсутствуют	данные отсутствуют
3	489993.09	1405943.85	-	0.1	данные отсутствуют	данные отсутствуют
4	489975.61	1405934.12	-	0.1	данные отсутствуют	данные отсутствуют
5	489953.54	1405921.3	-	0.1	данные отсутствуют	данные отсутствуют
6	489959.09	1405909.67	-	0.1	данные отсутствуют	данные отсутствуют
1	489999.35	1405930.62	-	0.1	данные отсутствуют	данные отсутствуют
2	489998.43	1405932.38	-	0.1	данные отсутствуют	данные отсутствуют
3	490009.85	1405938.32	-	0.1	данные отсутствуют	данные отсутствуют

ДОКУМЕНТ ПОДПИСАН
ЭЛЕКТРОННОЙ ПОДПИСЬЮ
Сертификат: 009F0BDC181A023B64597F1E2579BEFB50
Владелец: ФЕДЕРАЛЬНАЯ СЛУЖБА ГОСУДАРСТВЕННОЙ РЕГИСТРАЦИИ, КАДАСТРА И КАРТОГРАФИИ
Действителен: с 02.08.2024 по 26.10.2025

полное наименование должности		инициалы, фамилия

Сооружение
вид объекта недвижимости

Лист № 96 раздела 5.1	Всего листов раздела 5.1: 518	Всего разделов: 4	Всего листов выписки: 525

18.04.2025г. № КУВИ-001/2025-92757145	
Кадастровый номер:	50:14:0000000:118665

4	490010.66	1405936.76	-	0.1	данные отсутствуют	данные отсутствуют
1	490003.97	1405935.26	-	0.1	данные отсутствуют	данные отсутствуют
2	489997.91	1405946.46	-	0.1	данные отсутствуют	данные отсутствуют
1	490031.68	1405948.63	-	0.1	данные отсутствуют	данные отсутствуют
2	490025.9	1405948.28	-	0.1	данные отсутствуют	данные отсутствуют
3	490021.79	1405954.44	-	0.1	данные отсутствуют	данные отсутствуют
4	490019.44	1405957.98	-	0.1	данные отсутствуют	данные отсутствуют
1	490002.16	1405948.76	-	0.1	данные отсутствуют	данные отсутствуют
2	489981.97	1405983.97	-	0.1	данные отсутствуют	данные отсутствуют
3	489956.11	1406032.1	-	0.1	данные отсутствуют	данные отсутствуют
1	489935.53	1405862.75	-	0.1	данные отсутствуют	данные отсутствуют
2	489930.92	1405862.19	-	0.1	данные отсутствуют	данные отсутствуют
3	489906.44	1405849.3	-	0.1	данные отсутствуют	данные отсутствуют
4	489883.53	1405836.27	-	0.1	данные отсутствуют	данные отсутствуют
5	489851.68	1405895.12	-	0.1	данные отсутствуют	данные отсутствуют
6	489840.49	1405915.14	-	0.1	данные отсутствуют	данные отсутствуют
7	489906.19	1405951.14	-	0.1	данные отсутствуют	данные отсутствуют

ДОКУМЕНТ ПОДПИСАН
ЭЛЕКТРОННОЙ ПОДПИСЬЮ
Сертификат: 009F0BDC181A023B64597F1E2579BEFB50
Владелец: ФЕДЕРАЛЬНАЯ СЛУЖБА ГОСУДАРСТВЕННОЙ РЕГИСТРАЦИИ, КАДАСТРА И КАРТОГРАФИИ
Действителен: с 02.08.2024 по 26.10.2025

полное наименование должности		инициалы, фамилия

Сооружение
вид объекта недвижимости

Лист № 97 раздела 5.1	Всего листов раздела 5.1: 518	Всего разделов: 4	Всего листов выписки: 525

18.04.2025г. № КУВИ-001/2025-92757145	
Кадастровый номер:	50:14:0000000:118665

8	489948.45	1405974.63	-	0.1	данные отсутствуют	данные отсутствуют
9	489969.65	1405986.43	-	0.1	данные отсутствуют	данные отсутствуют
10	489982.73	1405993.04	-	0.1	данные отсутствуют	данные отсутствуют
11	489982.13	1405994.23	-	0.1	данные отсутствуют	данные отсутствуют
1	489963.22	1405984.74	-	0.1	данные отсутствуют	данные отсутствуют
2	489964.02	1405983.29	-	0.1	данные отсутствуют	данные отсутствуют
1	489947.71	1405977.96	-	0.1	данные отсутствуют	данные отсутствуют
2	489949.3	1405975.1	-	0.1	данные отсутствуют	данные отсутствуют
1	489933.06	1405968.49	-	0.1	данные отсутствуют	данные отсутствуют
2	489934.08	1405966.64	-	0.1	данные отсутствуют	данные отсутствуют
1	489902.23	1405953.45	-	0.1	данные отсутствуют	данные отсутствуют
2	489904.12	1405950.01	-	0.1	данные отсутствуют	данные отсутствуют
1	489874.82	1405936.8	-	0.1	данные отсутствуют	данные отсутствуют
2	489876.02	1405934.61	-	0.1	данные отсутствуют	данные отсутствуют
1	489852.14	1405923.93	-	0.1	данные отсутствуют	данные отсутствуют
2	489853.16	1405922.08	-	0.1	данные отсутствуют	данные отсутствуют
1	489835.71	1405916.66	-	0.1	данные отсутствуют	данные отсутствуют

ДОКУМЕНТ ПОДПИСАН
ЭЛЕКТРОННОЙ ПОДПИСЬЮ
Сертификат: 009F0BDC181A023B64597F1E2579BEFB50
Владелец: ФЕДЕРАЛЬНАЯ СЛУЖБА ГОСУДАРСТВЕННОЙ РЕГИСТРАЦИИ, КАДАСТРА И КАРТОГРАФИИ
Действителен: с 02.08.2024 по 26.10.2025

полное наименование должности		инициалы, фамилия

Сооружение
вид объекта недвижимости

Лист № 98 раздела 5.1	Всего листов раздела 5.1: 518	Всего разделов: 4	Всего листов выписки: 525

18.04.2025г. № КУВИ-001/2025-92757145	
Кадастровый номер:	50:14:0000000:118665

2	489840.49	1405915.14	-	0.1	данные отсутствуют	данные отсутствуют
1	489844.59	1405899.09	-	0.1	данные отсутствуют	данные отсутствуют
2	489848.3	1405901.16	-	0.1	данные отсутствуют	данные отсутствуют
1	489923.78	1405856.53	-	0.1	данные отсутствуют	данные отсутствуют
2	489922.99	1405858.01	-	0.1	данные отсутствуют	данные отсутствуют
1	489875.81	1405840.85	-	0.1	данные отсутствуют	данные отсутствуют
2	489879.86	1405843.05	-	0.1	данные отсутствуют	данные отсутствуют
1	489868.46	1405854.78	-	0.1	данные отсутствуют	данные отсутствуют
2	489872.37	1405856.89	-	0.1	данные отсутствуют	данные отсутствуют
1	489881.47	1405830.83	-	0.1	данные отсутствуют	данные отсутствуют
2	489883.53	1405836.27	-	0.1	данные отсутствуют	данные отсутствуют
1	489893.44	1405838.98	-	0.1	данные отсутствуют	данные отсутствуют
2	489892.19	1405841.18	-	0.1	данные отсутствуют	данные отсутствуют
1	489936.58	1405796.61	-	0.1	данные отсутствуют	данные отсутствуют
2	489912.19	1405843.68	-	0.1	данные отсутствуют	данные отсутствуют
3	489908.63	1405850.44	-	0.1	данные отсутствуют	данные отсутствуют
1	489895.99	1405743.34	-	0.1	данные отсутствуют	данные отсутствуют

ДОКУМЕНТ ПОДПИСАН
ЭЛЕКТРОННОЙ ПОДПИСЬЮ
Сертификат: 009F0BDC181A023B64597F1E2579BEFB50
Владелец: ФЕДЕРАЛЬНАЯ СЛУЖБА ГОСУДАРСТВЕННОЙ РЕГИСТРАЦИИ, КАДАСТРА И КАРТОГРАФИИ
Действителен: с 02.08.2024 по 26.10.2025

полное наименование должности		инициалы, фамилия

Сооружение
вид объекта недвижимости

Лист № 99 раздела 5.1	Всего листов раздела 5.1: 518	Всего разделов: 4	Всего листов выписки: 525

18.04.2025г. № КУВИ-001/2025-92757145	
Кадастровый номер:	50:14:0000000:118665

2	489924.64	1405759.11	-	0.1	данные отсутствуют	данные отсутствуют
1	489961.78	1405811.96	-	0.1	данные отсутствуют	данные отсутствуют
2	489962.26	1405811	-	0.1	данные отсутствуют	данные отсутствуют
3	489950.77	1405804.33	-	0.1	данные отсутствуют	данные отсутствуют
4	489928.3	1405792.12	-	0.1	данные отсутствуют	данные отсутствуют
5	489913.06	1405783.65	-	0.1	данные отсутствуют	данные отсутствуют
6	489921.95	1405764.45	-	0.1	данные отсутствуют	данные отсутствуют
7	489929.74	1405749	-	0.1	данные отсутствуют	данные отсутствуют
8	489928.58	1405748.41	-	0.1	данные отсутствуют	данные отсутствуют
1	489950.24	1405805.64	-	0.1	данные отсутствуют	данные отсутствуют
2	489950.93	1405804.43	-	0.1	данные отсутствуют	данные отсутствуют
1	489919.45	1405789.45	-	0.1	данные отсутствуют	данные отсутствуют
2	489920.4	1405787.72	-	0.1	данные отсутствуют	данные отсутствуют
1	489910.2	1405785.35	-	0.1	данные отсутствуют	данные отсутствуют
2	489913.06	1405783.65	-	0.1	данные отсутствуют	данные отсутствуют
1	489916.2	1405771.3	-	0.1	данные отсутствуют	данные отсутствуют
2	489918.32	1405772.28	-	0.1	данные отсутствуют	данные отсутствуют

ДОКУМЕНТ ПОДПИСАН
ЭЛЕКТРОННОЙ ПОДПИСЬЮ
Сертификат: 009F0BDC181A023B64597F1E2579BEFB50
Владелец: ФЕДЕРАЛЬНАЯ СЛУЖБА ГОСУДАРСТВЕННОЙ РЕГИСТРАЦИИ, КАДАСТРА И КАРТОГРАФИИ
Действителен: с 02.08.2024 по 26.10.2025

полное наименование должности		инициалы, фамилия

Сооружение
вид объекта недвижимости

Лист № 100 раздела 5.1	Всего листов раздела 5.1: 518	Всего разделов: 4	Всего листов выписки: 525

18.04.2025г. № КУВИ-001/2025-92757145	
Кадастровый номер:	50:14:0000000:118665

1	490711.09	1406811.17	-	0.1	данные отсутствуют	данные отсутствуют
2	490713.3	1406811.84	-	0.1	данные отсутствуют	данные отсутствуют
3	490687.52	1406898.37	-	0.1	данные отсутствуют	данные отсутствуют
1	490706.24	1406825.82	-	0.1	данные отсутствуют	данные отсутствуют
2	490708.91	1406826.62	-	0.1	данные отсутствуют	данные отсутствуют
1	490701.88	1406840.57	-	0.1	данные отсутствуют	данные отсутствуют
2	490704.51	1406841.35	-	0.1	данные отсутствуют	данные отсутствуют
1	490697.54	1406855.1	-	0.1	данные отсутствуют	данные отсутствуют
2	490700.19	1406855.88	-	0.1	данные отсутствуют	данные отсутствуют
1	490693.24	1406870.06	-	0.1	данные отсутствуют	данные отсутствуют
2	490695.74	1406870.8	-	0.1	данные отсутствуют	данные отсутствуют
1	490689.13	1406884.91	-	0.1	данные отсутствуют	данные отсутствуют
2	490691.34	1406885.56	-	0.1	данные отсутствуют	данные отсутствуют
1	490690.46	1406927.85	-	0.1	данные отсутствуют	данные отсутствуют
2	490693.7	1406928.79	-	0.1	данные отсутствуют	данные отсутствуют
1	490684.14	1406948.96	-	0.1	данные отсутствуют	данные отсутствуют
2	490687.5	1406949.95	-	0.1	данные отсутствуют	данные отсутствуют

ДОКУМЕНТ ПОДПИСАН
ЭЛЕКТРОННОЙ ПОДПИСЬЮ
Сертификат: 009F0BDC181A023B64597F1E2579BEFB50
Владелец: ФЕДЕРАЛЬНАЯ СЛУЖБА ГОСУДАРСТВЕННОЙ РЕГИСТРАЦИИ, КАДАСТРА И КАРТОГРАФИИ
Действителен: с 02.08.2024 по 26.10.2025

полное наименование должности		инициалы, фамилия

Сооружение
вид объекта недвижимости

Лист № 101 раздела 5.1	Всего листов раздела 5.1: 518	Всего разделов: 4	Всего листов выписки: 525

18.04.2025г. № КУВИ-001/2025-92757145	
Кадастровый номер:	50:14:0000000:118665

1	490678.16	1406970.43	-	0.1	данные отсутствуют	данные отсутствуют
2	490681.25	1406971.32	-	0.1	данные отсутствуют	данные отсутствуют
1	490672.15	1406991.74	-	0.1	данные отсутствуют	данные отсутствуют
2	490675.02	1406992.58	-	0.1	данные отсутствуют	данные отсутствуют
1	490665.86	1407012.61	-	0.1	данные отсутствуют	данные отсутствуют
2	490668.9	1407013.5	-	0.1	данные отсутствуют	данные отсутствуют
1	490659.99	1407034.36	-	0.1	данные отсутствуют	данные отсутствуют
2	490662.57	1407035.12	-	0.1	данные отсутствуют	данные отсутствуют
1	490663.52	1407039.64	-	0.1	данные отсутствуют	данные отсутствуют
2	490668.09	1407040.97	-	0.1	данные отсутствуют	данные отсутствуют
3	490761.21	1407068.9	-	0.1	данные отсутствуют	данные отсутствуют
4	490759.63	1407074.15	-	0.1	данные отсутствуют	данные отсутствуют
1	490627.46	1407097.61	-	0.1	данные отсутствуют	данные отсутствуют
2	490629.93	1407098.36	-	0.1	данные отсутствуют	данные отсутствуют
1	490622.63	1407111.96	-	0.1	данные отсутствуют	данные отсутствуют
2	490625.59	1407112.85	-	0.1	данные отсутствуют	данные отсутствуют
1	490618.52	1407125.42	-	0.1	данные отсутствуют	данные отсутствуют

ДОКУМЕНТ ПОДПИСАН
ЭЛЕКТРОННОЙ ПОДПИСЬЮ
Сертификат: 009F0BDC181A023B64597F1E2579BEFB50
Владелец: ФЕДЕРАЛЬНАЯ СЛУЖБА ГОСУДАРСТВЕННОЙ РЕГИСТРАЦИИ, КАДАСТРА И КАРТОГРАФИИ
Действителен: с 02.08.2024 по 26.10.2025

полное наименование должности		инициалы, фамилия

Сооружение
вид объекта недвижимости

Лист № 102 раздела 5.1	Всего листов раздела 5.1: 518	Всего разделов: 4	Всего листов выписки: 525

18.04.2025г. № КУВИ-001/2025-92757145	
Кадастровый номер:	50:14:0000000:118665

2	490621.55	1407126.33	-	0.1	данные отсутствуют	данные отсутствуют
1	490614.95	1407140.11	-	0.1	данные отсутствуют	данные отсутствуют
2	490617.22	1407140.79	-	0.1	данные отсутствуют	данные отсутствуют
1	490610.65	1407155.01	-	0.1	данные отсутствуют	данные отсутствуют
2	490612.76	1407155.64	-	0.1	данные отсутствуют	данные отсутствуют
1	490606.33	1407169.78	-	0.1	данные отсутствуют	данные отсутствуют
2	490608.35	1407170.38	-	0.1	данные отсутствуют	данные отсутствуют
1	490516.18	1407183.51	-	0.1	данные отсутствуют	данные отсутствуют
2	490517.47	1407178.53	-	0.1	данные отсутствуют	данные отсутствуют
3	490556.11	1407188.53	-	0.1	данные отсутствуют	данные отсутствуют
4	490600.28	1407199.94	-	0.1	данные отсутствуют	данные отсутствуют
1	490537.73	1407188.88	-	0.1	данные отсутствуют	данные отсутствуют
2	490538.97	1407184.1	-	0.1	данные отсутствуют	данные отсутствуют
1	490599.87	1407231.92	-	0.1	данные отсутствуют	данные отсутствуют
2	490608.12	1407234.35	-	0.1	данные отсутствуют	данные отсутствуют
1	490596.28	1407246.8	-	0.1	данные отсутствуют	данные отсутствуют
2	490603.79	1407249.01	-	0.1	данные отсутствуют	данные отсутствуют

ДОКУМЕНТ ПОДПИСАН
ЭЛЕКТРОННОЙ ПОДПИСЬЮ
Сертификат: 009F0BDC181A023B64597F1E2579BEFB50
Владелец: ФЕДЕРАЛЬНАЯ СЛУЖБА ГОСУДАРСТВЕННОЙ РЕГИСТРАЦИИ, КАДАСТРА И КАРТОГРАФИИ
Действителен: с 02.08.2024 по 26.10.2025

полное наименование должности		инициалы, фамилия

Сооружение
вид объекта недвижимости

Лист № 103 раздела 5.1	Всего листов раздела 5.1: 518	Всего разделов: 4	Всего листов выписки: 525

18.04.2025г. № КУВИ-001/2025-92757145	
Кадастровый номер:	50:14:0000000:118665

1	490591.81	1407261.27	-	0.1	данные отсутствуют	данные отсутствуют
2	490599.51	1407263.54	-	0.1	данные отсутствуют	данные отсутствуют
1	490587.81	1407275.99	-	0.1	данные отсутствуют	данные отсутствуют
2	490595.19	1407278.17	-	0.1	данные отсутствуют	данные отсутствуют
1	490583.37	1407291.18	-	0.1	данные отсутствуют	данные отсутствуют
2	490590.72	1407293.38	-	0.1	данные отсутствуют	данные отсутствуют
1	490579.11	1407306.2	-	0.1	данные отсутствуют	данные отсутствуют
2	490586.26	1407308.33	-	0.1	данные отсутствуют	данные отсутствуют
1	490574.7	1407320.81	-	0.1	данные отсутствуют	данные отсутствуют
2	490581.91	1407322.96	-	0.1	данные отсутствуют	данные отсутствуют
1	490570.37	1407335.75	-	0.1	данные отсутствуют	данные отсутствуют
2	490577.47	1407337.87	-	0.1	данные отсутствуют	данные отсутствуют
1	490573.88	1407349.94	-	0.1	данные отсутствуют	данные отсутствуют
2	490579.1	1407351.38	-	0.1	данные отсутствуют	данные отсутствуют
3	490584.85	1407332.08	-	0.1	данные отсутствуют	данные отсутствуют
4	490606.77	1407340.21	-	0.1	данные отсутствуют	данные отсутствуют
5	490651.37	1407356.67	-	0.1	данные отсутствуют	данные отсутствуют

ДОКУМЕНТ ПОДПИСАН
ЭЛЕКТРОННОЙ ПОДПИСЬЮ
Сертификат: 009F0BDC181A023B64597F1E2579BEFB50
Владелец: ФЕДЕРАЛЬНАЯ СЛУЖБА ГОСУДАРСТВЕННОЙ РЕГИСТРАЦИИ, КАДАСТРА И КАРТОГРАФИИ
Действителен: с 02.08.2024 по 26.10.2025

полное наименование должности		инициалы, фамилия

Сооружение
вид объекта недвижимости

Лист № 104 раздела 5.1	Всего листов раздела 5.1: 518	Всего разделов: 4	Всего листов выписки: 525

18.04.2025г. № КУВИ-001/2025-92757145	
Кадастровый номер:	50:14:0000000:118665

6	490661.84	1407322.13	-	0.1	данные отсутствуют	данные отсутствуют
7	490676.11	1407323.06	-	0.1	данные отсутствуют	данные отсутствуют
8	490709.75	1407324.25	-	0.1	данные отсутствуют	данные отсутствуют
9	490759.61	1407325.13	-	0.1	данные отсутствуют	данные отсутствуют
10	490760.99	1407309.86	-	0.1	данные отсутствуют	данные отсутствуют
11	490753.19	1407307.55	-	0.1	данные отсутствуют	данные отсутствуют
1	490507.13	1407226.74	-	0.1	данные отсутствуют	данные отсутствуют
2	490511.42	1407228.03	-	0.1	данные отсутствуют	данные отсутствуют
3	490484.03	1407319.08	-	0.1	данные отсутствуют	данные отсутствуют
1	490502.83	1407240.89	-	0.1	данные отсутствуют	данные отсутствуют
2	490507.16	1407242.19	-	0.1	данные отсутствуют	данные отсутствуют
1	490498.94	1407255.86	-	0.1	данные отсутствуют	данные отсутствуют
2	490502.71	1407256.99	-	0.1	данные отсутствуют	данные отсутствуют
1	490494.72	1407270.48	-	0.1	данные отсутствуют	данные отсутствуют
2	490498.33	1407271.56	-	0.1	данные отсутствуют	данные отсутствуют
1	490505.92	1407324.45	-	0.1	данные отсутствуют	данные отсутствуют
2	490506.13	1407320.16	-	0.1	данные отсутствуют	данные отсутствуют

ДОКУМЕНТ ПОДПИСАН
ЭЛЕКТРОННОЙ ПОДПИСЬЮ
Сертификат: 009F0BDC181A023B64597F1E2579BEFB50
Владелец: ФЕДЕРАЛЬНАЯ СЛУЖБА ГОСУДАРСТВЕННОЙ РЕГИСТРАЦИИ, КАДАСТРА И КАРТОГРАФИИ
Действителен: с 02.08.2024 по 26.10.2025

полное наименование должности		инициалы, фамилия

Сооружение
вид объекта недвижимости

Лист № 105 раздела 5.1	Всего листов раздела 5.1: 518	Всего разделов: 4	Всего листов выписки: 525

18.04.2025г. № КУВИ-001/2025-92757145	
Кадастровый номер:	50:14:0000000:118665

1	490484.29	1407323.11	-	0.1	данные отсутствуют	данные отсутствуют
2	490484.47	1407319.11	-	0.1	данные отсутствуют	данные отсутствуют
1	490461.19	1407322.69	-	0.1	данные отсутствуют	данные отсутствуют
2	490461.34	1407318.03	-	0.1	данные отсутствуют	данные отсутствуют
1	490439.44	1407321.52	-	0.1	данные отсутствуют	данные отсутствуют
2	490439.57	1407317.34	-	0.1	данные отсутствуют	данные отсутствуют
1	490415.73	1407321.16	-	0.1	данные отсутствуют	данные отсутствуют
2	490415.88	1407316.58	-	0.1	данные отсутствуют	данные отсутствуют
1	490393.43	1407320.08	-	0.1	данные отсутствуют	данные отсутствуют
2	490393.53	1407315.89	-	0.1	данные отсутствуют	данные отсутствуют
1	490344.15	1407317.17	-	0.1	данные отсутствуют	данные отсутствуют
2	490348.95	1407314.88	-	0.1	данные отсутствуют	данные отсутствуют
1	490344.85	1407295.5	-	0.1	данные отсутствуют	данные отсутствуют
2	490349.07	1407295.63	-	0.1	данные отсутствуют	данные отсутствуют
1	490345.52	1407252.12	-	0.1	данные отсутствуют	данные отсутствуют
2	490350.38	1407252.26	-	0.1	данные отсутствуют	данные отсутствуют
1	490346.39	1407230.17	-	0.1	данные отсутствуют	данные отсутствуют

ДОКУМЕНТ ПОДПИСАН
ЭЛЕКТРОННОЙ ПОДПИСЬЮ
Сертификат: 009F0BDC181A023B64597F1E2579BEFB50
Владелец: ФЕДЕРАЛЬНАЯ СЛУЖБА ГОСУДАРСТВЕННОЙ РЕГИСТРАЦИИ, КАДАСТРА И КАРТОГРАФИИ
Действителен: с 02.08.2024 по 26.10.2025

полное наименование должности		инициалы, фамилия

Сооружение
вид объекта недвижимости

Лист № 106 раздела 5.1	Всего листов раздела 5.1: 518	Всего разделов: 4	Всего листов выписки: 525

18.04.2025г. № КУВИ-001/2025-92757145	
Кадастровый номер:	50:14:0000000:118665

2	490351.04	1407230.31	-	0.1	данные отсутствуют	данные отсутствуют
1	490347.48	1407208.21	-	0.1	данные отсутствуют	данные отсутствуют
2	490351.71	1407208.33	-	0.1	данные отсутствуют	данные отсутствуют
1	490348.62	1407178.39	-	0.1	данные отсутствуют	данные отсутствуют
2	490352.64	1407178.58	-	0.1	данные отсутствуют	данные отсутствуют
1	490349.55	1407156.42	-	0.1	данные отсутствуют	данные отсутствуют
2	490353.63	1407156.61	-	0.1	данные отсутствуют	данные отсутствуют
1	490349.89	1407134.13	-	0.1	данные отсутствуют	данные отсутствуют
2	490354.62	1407134.35	-	0.1	данные отсутствуют	данные отсутствуют
1	490350.69	1407112.15	-	0.1	данные отсутствуют	данные отсутствуют
2	490355.61	1407112.38	-	0.1	данные отсутствуют	данные отсутствуют
1	490351.97	1407090.16	-	0.1	данные отсутствуют	данные отсутствуют
2	490356.6	1407090.37	-	0.1	данные отсутствуют	данные отсутствуют
1	490352.4	1407068.42	-	0.1	данные отсутствуют	данные отсутствуют
2	490357.57	1407068.66	-	0.1	данные отсутствуют	данные отсутствуют
1	490344.7	1407274.31	-	0.1	данные отсутствуют	данные отсутствуют
2	490349.7	1407274.46	-	0.1	данные отсутствуют	данные отсутствуют

ДОКУМЕНТ ПОДПИСАН
ЭЛЕКТРОННОЙ ПОДПИСЬЮ
Сертификат: 009F0BDC181A023B64597F1E2579BEFB50
Владелец: ФЕДЕРАЛЬНАЯ СЛУЖБА ГОСУДАРСТВЕННОЙ РЕГИСТРАЦИИ, КАДАСТРА И КАРТОГРАФИИ
Действителен: с 02.08.2024 по 26.10.2025

полное наименование должности		инициалы, фамилия

Сооружение
вид объекта недвижимости

Лист № 107 раздела 5.1	Всего листов раздела 5.1: 518	Всего разделов: 4	Всего листов выписки: 525

18.04.2025г. № КУВИ-001/2025-92757145	
Кадастровый номер:	50:14:0000000:118665

1	490432.67	1406952.68	-	0.1	данные отсутствуют	данные отсутствуют
2	490428.32	1407044.11	-	0.1	данные отсутствуют	данные отсутствуют
3	490426.73	1407081.39	-	0.1	данные отсутствуют	данные отсутствуют
4	490357.25	1407075.68	-	0.1	данные отсутствуют	данные отсутствуют
1	490427.92	1406953.46	-	0.1	данные отсутствуют	данные отсутствуют
2	490432.63	1406953.68	-	0.1	данные отсутствуют	данные отсутствуют
1	490426.98	1406975.5	-	0.1	данные отсутствуют	данные отсутствуют
2	490431.57	1406975.72	-	0.1	данные отсутствуют	данные отсутствуют
1	490426.63	1406997.52	-	0.1	данные отсутствуют	данные отсутствуют
2	490430.53	1406997.7	-	0.1	данные отсутствуют	данные отсутствуют
1	490424.95	1407019.06	-	0.1	данные отсутствуют	данные отсутствуют
2	490429.51	1407019.28	-	0.1	данные отсутствуют	данные отсутствуют
1	490423.63	1407041.57	-	0.1	данные отсутствуют	данные отсутствуют
2	490428.43	1407041.79	-	0.1	данные отсутствуют	данные отсутствуют
1	490423.43	1407063.31	-	0.1	данные отсутствуют	данные отсутствуют
2	490427.5	1407063.48	-	0.1	данные отсутствуют	данные отсутствуют
1	490431.83	1406970.44	-	0.1	данные отсутствуют	данные отсутствуют

ДОКУМЕНТ ПОДПИСАН
ЭЛЕКТРОННОЙ ПОДПИСЬЮ
Сертификат: 009F0BDC181A023B64597F1E2579BEFB50
Владелец: ФЕДЕРАЛЬНАЯ СЛУЖБА ГОСУДАРСТВЕННОЙ РЕГИСТРАЦИИ, КАДАСТРА И КАРТОГРАФИИ
Действителен: с 02.08.2024 по 26.10.2025

полное наименование должности		инициалы, фамилия

Сооружение
вид объекта недвижимости

Лист № 108 раздела 5.1	Всего листов раздела 5.1: 518	Всего разделов: 4	Всего листов выписки: 525

18.04.2025г. № КУВИ-001/2025-92757145	
Кадастровый номер:	50:14:0000000:118665

2	490502.2	1406973.07	-	0.1	данные отсутствуют	данные отсутствуют
3	490506.54	1406842.82	-	0.1	данные отсутствуют	данные отсутствуют
1	490500.87	1406843.64	-	0.1	данные отсутствуют	данные отсутствуют
2	490506.51	1406843.82	-	0.1	данные отсутствуют	данные отсутствуют
1	490499.95	1406865.57	-	0.1	данные отсутствуют	данные отсутствуют
2	490505.78	1406865.76	-	0.1	данные отсутствуют	данные отсутствуют
1	490499.17	1406888.12	-	0.1	данные отсутствуют	данные отсутствуют
2	490505.03	1406888.31	-	0.1	данные отсутствуют	данные отсутствуют
1	490498.99	1406909.75	-	0.1	данные отсутствуют	данные отсутствуют
2	490504.31	1406909.93	-	0.1	данные отсутствуют	данные отсутствуют
1	490498.12	1406931.78	-	0.1	данные отсутствуют	данные отсутствуют
2	490503.57	1406931.95	-	0.1	данные отсутствуют	данные отсутствуют
1	490498.18	1406953.99	-	0.1	данные отсутствуют	данные отсутствуют
2	490502.83	1406954.15	-	0.1	данные отсутствуют	данные отсутствуют
1	490519.48	1406849.12	-	0.1	данные отсутствуют	данные отсутствуют
2	490506.35	1406848.68	-	0.1	данные отсутствуют	данные отсутствуют
1	490570.54	1406843.89	-	0.1	данные отсутствуют	данные отсутствуют

ДОКУМЕНТ ПОДПИСАН
ЭЛЕКТРОННОЙ ПОДПИСЬЮ
Сертификат: 009F0BDC181A023B64597F1E2579BEFB50
Владелец: ФЕДЕРАЛЬНАЯ СЛУЖБА ГОСУДАРСТВЕННОЙ РЕГИСТРАЦИИ, КАДАСТРА И КАРТОГРАФИИ
Действителен: с 02.08.2024 по 26.10.2025

полное наименование должности		инициалы, фамилия

Сооружение
вид объекта недвижимости

Лист № 109 раздела 5.1	Всего листов раздела 5.1: 518	Всего разделов: 4	Всего листов выписки: 525

18.04.2025г. № КУВИ-001/2025-92757145	
Кадастровый номер:	50:14:0000000:118665

2	490574.52	1406844.06	-	0.1	данные отсутствуют	данные отсутствуют
1	490571.26	1406821.72	-	0.1	данные отсутствуют	данные отсутствуют
2	490575.48	1406821.9	-	0.1	данные отсутствуют	данные отсутствуют
1	490571.43	1406800.02	-	0.1	данные отсутствуют	данные отсутствуют
2	490576.41	1406800.23	-	0.1	данные отсутствуют	данные отсутствуют
1	490571.48	1406778.43	-	0.1	данные отсутствуют	данные отсутствуют
2	490577.33	1406778.68	-	0.1	данные отсутствуют	данные отсутствуют
1	490573.87	1406755	-	0.1	данные отсутствуют	данные отсутствуют
2	490578.34	1406755.19	-	0.1	данные отсутствуют	данные отсутствуют
1	490574.4	1406733.74	-	0.1	данные отсутствуют	данные отсутствуют
2	490579.25	1406733.95	-	0.1	данные отсутствуют	данные отсутствуют
1	490605.01	1406680.5	-	0.1	данные отсутствуют	данные отсутствуют
2	490604.18	1406683.49	-	0.1	данные отсутствуют	данные отсутствуют
1	490619.99	1406684.55	-	0.1	данные отсутствуют	данные отсутствуют
2	490619.13	1406687.59	-	0.1	данные отсутствуют	данные отсутствуют
1	490634.43	1406689.17	-	0.1	данные отсутствуют	данные отсутствуют
2	490633.71	1406691.71	-	0.1	данные отсутствуют	данные отсутствуют

ДОКУМЕНТ ПОДПИСАН
ЭЛЕКТРОННОЙ ПОДПИСЬЮ
Сертификат: 009F0BDC181A023B64597F1E2579BEFB50
Владелец: ФЕДЕРАЛЬНАЯ СЛУЖБА ГОСУДАРСТВЕННОЙ РЕГИСТРАЦИИ, КАДАСТРА И КАРТОГРАФИИ
Действителен: с 02.08.2024 по 26.10.2025

полное наименование должности		инициалы, фамилия

Сооружение
вид объекта недвижимости

Лист № 110 раздела 5.1	Всего листов раздела 5.1: 518	Всего разделов: 4	Всего листов выписки: 525

18.04.2025г. № КУВИ-001/2025-92757145	
Кадастровый номер:	50:14:0000000:118665

1	490649.68	1406693.27	-	0.1	данные отсутствуют	данные отсутствуют
2	490648.91	1406696.02	-	0.1	данные отсутствуют	данные отсутствуют
1	490664.58	1406697.51	-	0.1	данные отсутствуют	данные отсутствуют
2	490663.77	1406700.24	-	0.1	данные отсутствуют	данные отсутствуют
1	490679.2	1406701.91	-	0.1	данные отсутствуют	данные отсутствуют
2	490678.42	1406704.55	-	0.1	данные отсутствуют	данные отсутствуют
1	490693.91	1406706.03	-	0.1	данные отсутствуют	данные отсутствуют
2	490693.07	1406708.87	-	0.1	данные отсутствуют	данные отсутствуют
1	490708.51	1406710.18	-	0.1	данные отсутствуют	данные отсутствуют
2	490707.63	1406713.15	-	0.1	данные отсутствуют	данные отсутствуют
1	490631.88	1406761.19	-	0.1	данные отсутствуют	данные отсутствуют
2	490633.45	1406756.35	-	0.1	данные отсутствуют	данные отсутствуют
3	490662.45	1406765.82	-	0.1	данные отсутствуют	данные отсутствуют
4	490683.54	1406706.06	-	0.1	данные отсутствуют	данные отсутствуют
1	490652.82	1406767.12	-	0.1	данные отсутствуют	данные отсутствуют
2	490654.14	1406763.09	-	0.1	данные отсутствуют	данные отсутствуют
1	490799.74	1406810.2	-	0.1	данные отсутствуют	данные отсутствуют

ДОКУМЕНТ ПОДПИСАН
ЭЛЕКТРОННОЙ ПОДПИСЬЮ
Сертификат: 009F0BDC181A023B64597F1E2579BEFB50
Владелец: ФЕДЕРАЛЬНАЯ СЛУЖБА ГОСУДАРСТВЕННОЙ РЕГИСТРАЦИИ, КАДАСТРА И КАРТОГРАФИИ
Действителен: с 02.08.2024 по 26.10.2025

полное наименование должности		инициалы, фамилия

Сооружение
вид объекта недвижимости

Лист № 111 раздела 5.1	Всего листов раздела 5.1: 518	Всего разделов: 4	Всего листов выписки: 525

18.04.2025г. № КУВИ-001/2025-92757145	
Кадастровый номер:	50:14:0000000:118665

2	490800.61	1406806.43	-	0.1	данные отсутствуют	данные отсутствуют
3	490744.52	1406786.56	-	0.1	данные отсутствуют	данные отсутствуют
4	490761.47	1406729.02	-	0.1	данные отсутствуют	данные отсутствуют
5	490662.54	1406699.87	-	0.1	данные отсутствуют	данные отсутствуют
6	490618.1	1406687.3	-	0.1	данные отсутствуют	данные отсутствуют
7	490595.49	1406681.12	-	0.1	данные отсутствуют	данные отсутствуют
8	490594.08	1406712.09	-	0.1	данные отсутствуют	данные отсутствуют
9	490584.11	1406711.97	-	0.1	данные отсутствуют	данные отсутствуют
10	490583.23	1406732.49	-	0.1	данные отсутствуют	данные отсутствуют
11	490579.32	1406732.32	-	0.1	данные отсутствуют	данные отсутствуют
1	490735.82	1406781.7	-	0.1	данные отсутствуют	данные отсутствуют
2	490745.23	1406784.47	-	0.1	данные отсутствуют	данные отсутствуют
1	490737.94	1407445.3	-	0.1	данные отсутствуют	данные отсутствуют
2	490742.39	1407445.33	-	0.1	данные отсутствуют	данные отсутствуют
3	490742.16	1407476.91	-	0.1	данные отсутствуют	данные отсутствуют
4	490752.18	1407477.53	-	0.1	данные отсутствуют	данные отсутствуют
1	490738.01	1407469.08	-	0.1	данные отсутствуют	данные отсутствуют

ДОКУМЕНТ ПОДПИСАН
ЭЛЕКТРОННОЙ ПОДПИСЬЮ
Сертификат: 009F0BDC181A023B64597F1E2579BEFB50
Владелец: ФЕДЕРАЛЬНАЯ СЛУЖБА ГОСУДАРСТВЕННОЙ РЕГИСТРАЦИИ, КАДАСТРА И КАРТОГРАФИИ
Действителен: с 02.08.2024 по 26.10.2025

полное наименование должности		инициалы, фамилия

Сооружение
вид объекта недвижимости

Лист № 112 раздела 5.1	Всего листов раздела 5.1: 518	Всего разделов: 4	Всего листов выписки: 525

18.04.2025г. № КУВИ-001/2025-92757145	
Кадастровый номер:	50:14:0000000:118665

2	490742.22	1407469.1	-	0.1	данные отсутствуют	данные отсутствуют
1	490756.23	1407412.11	-	0.1	данные отсутствуют	данные отсутствуют
2	490637.99	1407408.14	-	0.1	данные отсутствуют	данные отсутствуют
3	490638.4	1407395.97	-	0.1	данные отсутствуют	данные отсутствуют
1	490642.48	1407411.2	-	0.1	данные отсутствуют	данные отсутствуют
2	490642.58	1407408.29	-	0.1	данные отсутствуют	данные отсутствуют
1	490665.73	1407413.87	-	0.1	данные отсутствуют	данные отсутствуют
2	490665.9	1407409.08	-	0.1	данные отсутствуют	данные отсутствуют
1	490689.59	1407414.38	-	0.1	данные отсутствуют	данные отсутствуют
2	490689.74	1407409.88	-	0.1	данные отсутствуют	данные отсутствуют
1	490712.94	1407414.98	-	0.1	данные отсутствуют	данные отсутствуют
2	490713.08	1407410.66	-	0.1	данные отсутствуют	данные отсутствуют
1	490634.57	1407396.84	-	0.1	данные отсутствуют	данные отсутствуют
2	490638.37	1407396.97	-	0.1	данные отсутствуют	данные отсутствуют
1	490496.82	1407421.52	-	0.1	данные отсутствуют	данные отсутствуют
2	490429.36	1407403.77	-	0.1	данные отсутствуют	данные отсутствуют
3	490383.14	1407390.7	-	0.1	данные отсутствуют	данные отсутствуют

ДОКУМЕНТ ПОДПИСАН
ЭЛЕКТРОННОЙ ПОДПИСЬЮ
Сертификат: 009F0BDC181A023B64597F1E2579BEFB50
Владелец: ФЕДЕРАЛЬНАЯ СЛУЖБА ГОСУДАРСТВЕННОЙ РЕГИСТРАЦИИ, КАДАСТРА И КАРТОГРАФИИ
Действителен: с 02.08.2024 по 26.10.2025

полное наименование должности		инициалы, фамилия

Сооружение
вид объекта недвижимости

Лист № 113 раздела 5.1	Всего листов раздела 5.1: 518	Всего разделов: 4	Всего листов выписки: 525

18.04.2025г. № КУВИ-001/2025-92757145	
Кадастровый номер:	50:14:0000000:118665

4	490347.72	1407382.64	-	0.1	данные отсутствуют	данные отсутствуют
5	490348.06	1407368.18	-	0.1	данные отсутствуют	данные отсутствуют
6	490348.8	1407332.66	-	0.1	данные отсутствуют	данные отсутствуют
7	490350.16	1407314.92	-	0.1	данные отсутствуют	данные отсутствуют
1	490343.97	1407349.88	-	0.1	данные отсутствуют	данные отсутствуют
2	490348.23	1407349.93	-	0.1	данные отсутствуют	данные отсутствуют
1	490345.26	1407371.44	-	0.1	данные отсутствуют	данные отсутствуют
2	490347.99	1407371.51	-	0.1	данные отсутствуют	данные отсутствуют
1	490345.34	1407384.76	-	0.1	данные отсутствуют	данные отсутствуют
2	490345.35	1407382.52	-	0.1	данные отсутствуют	данные отсутствуют
3	490347.75	1407381.54	-	0.1	данные отсутствуют	данные отсутствуют
1	490358.49	1407390.13	-	0.1	данные отсутствуют	данные отсутствуют
2	490359.58	1407385.33	-	0.1	данные отсутствуют	данные отсутствуют
1	490380.8	1407396.17	-	0.1	данные отсутствуют	данные отсутствуют
2	490382.09	1407390.46	-	0.1	данные отсутствуют	данные отсутствуют
1	490403.92	1407401.72	-	0.1	данные отсутствуют	данные отсутствуют
2	490405.13	1407396.91	-	0.1	данные отсутствуют	данные отсутствуют

ДОКУМЕНТ ПОДПИСАН
ЭЛЕКТРОННОЙ ПОДПИСЬЮ
Сертификат: 009F0BDC181A023B64597F1E2579BEFB50
Владелец: ФЕДЕРАЛЬНАЯ СЛУЖБА ГОСУДАРСТВЕННОЙ РЕГИСТРАЦИИ, КАДАСТРА И КАРТОГРАФИИ
Действителен: с 02.08.2024 по 26.10.2025

полное наименование должности		инициалы, фамилия

Сооружение
вид объекта недвижимости

Лист № 114 раздела 5.1	Всего листов раздела 5.1: 518	Всего разделов: 4	Всего листов выписки: 525

18.04.2025г. № КУВИ-001/2025-92757145	
Кадастровый номер:	50:14:0000000:118665

1	490426.44	1407407.68	-	0.1	данные отсутствуют	данные отсутствуют
2	490427.68	1407403.29	-	0.1	данные отсутствуют	данные отсутствуют
1	490448.5	1407413.08	-	0.1	данные отсутствуют	данные отсутствуют
2	490449.55	1407409.08	-	0.1	данные отсутствуют	данные отсутствуют
1	490471.99	1407419.36	-	0.1	данные отсутствуют	данные отсутствуют
2	490473.07	1407415.27	-	0.1	данные отсутствуют	данные отсутствуют
1	490494.84	1407425.12	-	0.1	данные отсутствуют	данные отсутствуют
2	490495.86	1407421.27	-	0.1	данные отсутствуют	данные отсутствуют
1	490540.34	1407386.36	-	0.1	данные отсутствуют	данные отсутствуют
2	490540.51	1407372.23	-	0.1	данные отсутствуют	данные отсутствуют
3	490490.18	1407371.56	-	0.1	данные отсутствуют	данные отсутствуют
4	490474.02	1407415.52	-	0.1	данные отсутствуют	данные отсутствуют
1	490540.51	1407372.23	-	0.1	данные отсутствуют	данные отсутствуют
2	490551	1407345.58	-	0.1	данные отсутствуют	данные отсутствуют
1	490644.42	1407339.22	-	0.1	данные отсутствуют	данные отсутствуют
2	490655.62	1407342.62	-	0.1	данные отсутствуют	данные отсутствуют
1	490690.42	1407327.41	-	0.1	данные отсутствуют	данные отсутствуют

ДОКУМЕНТ ПОДПИСАН
ЭЛЕКТРОННОЙ ПОДПИСЬЮ
Сертификат: 009F0BDC181A023B64597F1E2579BEFB50
Владелец: ФЕДЕРАЛЬНАЯ СЛУЖБА ГОСУДАРСТВЕННОЙ РЕГИСТРАЦИИ, КАДАСТРА И КАРТОГРАФИИ
Действителен: с 02.08.2024 по 26.10.2025

полное наименование должности		инициалы, фамилия

Сооружение
вид объекта недвижимости

Лист № 115 раздела 5.1	Всего листов раздела 5.1: 518	Всего разделов: 4	Всего листов выписки: 525

18.04.2025г. № КУВИ-001/2025-92757145	
Кадастровый номер:	50:14:0000000:118665

2	490690.55	1407323.58	-	0.1	данные отсутствуют	данные отсутствуют
1	490710.34	1407328.02	-	0.1	данные отсутствуют	данные отсутствуют
2	490710.4	1407324.27	-	0.1	данные отсутствуют	данные отсутствуют
1	490730.24	1407329.11	-	0.1	данные отсутствуют	данные отсутствуют
2	490730.31	1407324.61	-	0.1	данные отсутствуют	данные отсутствуют
1	490750.03	1407329.2	-	0.1	данные отсутствуют	данные отсутствуют
2	490750.1	1407324.97	-	0.1	данные отсутствуют	данные отсутствуют
1	490791.51	1407274.59	-	0.1	данные отсутствуют	данные отсутствуют
2	490789.76	1407274.04	-	0.1	данные отсутствуют	данные отсутствуют
1	490807.07	1407225.14	-	0.1	данные отсутствуют	данные отсутствуют
2	490805.16	1407224.54	-	0.1	данные отсутствуют	данные отсутствуют
1	490775.28	1407323.02	-	0.1	данные отсутствуют	данные отсутствуют
2	490760.12	1407319.45	-	0.1	данные отсутствуют	данные отсутствуют
1	491005.52	1407203.72	-	0.1	данные отсутствуют	данные отсутствуют
2	490999.29	1407226.75	-	0.1	данные отсутствуют	данные отсутствуют
3	490885.71	1407195.91	-	0.1	данные отсутствуют	данные отсутствуют
4	490879.04	1407220.48	-	0.1	данные отсутствуют	данные отсутствуют

ДОКУМЕНТ ПОДПИСАН
ЭЛЕКТРОННОЙ ПОДПИСЬЮ
Сертификат: 009F0BDC181A023B64597F1E2579BEFB50
Владелец: ФЕДЕРАЛЬНАЯ СЛУЖБА ГОСУДАРСТВЕННОЙ РЕГИСТРАЦИИ, КАДАСТРА И КАРТОГРАФИИ
Действителен: с 02.08.2024 по 26.10.2025

полное наименование должности		инициалы, фамилия

Сооружение
вид объекта недвижимости

Лист № 116 раздела 5.1	Всего листов раздела 5.1: 518	Всего разделов: 4	Всего листов выписки: 525

18.04.2025г. № КУВИ-001/2025-92757145	
Кадастровый номер:	50:14:0000000:118665

1	490915.05	1407239.11	-	0.1	данные отсутствуют	данные отсутствуют
2	490908.6	1407237.27	-	0.1	данные отсутствуют	данные отсутствуют
1	490901.52	1407286.86	-	0.1	данные отсутствуют	данные отсутствуют
2	490894.95	1407284.99	-	0.1	данные отсутствуют	данные отсутствуют
1	490789.2	1407085.57	-	0.1	данные отсутствуют	данные отсутствуют
2	490789.9	1407083.22	-	0.1	данные отсутствуют	данные отсутствуют
1	490342.29	1407621.52	-	0.1	данные отсутствуют	данные отсутствуют
2	490342.82	1407616.18	-	0.1	данные отсутствуют	данные отсутствуют
1	490334.19	1407606.13	-	0.1	данные отсутствуют	данные отсутствуют
2	490338.7	1407606.45	-	0.1	данные отсутствуют	данные отсутствуют
1	490335.43	1407582.76	-	0.1	данные отсутствуют	данные отсутствуют
2	490340.33	1407583.1	-	0.1	данные отсутствуют	данные отсутствуют
1	490337.29	1407559.29	-	0.1	данные отсутствуют	данные отсутствуют
2	490341.97	1407559.62	-	0.1	данные отсутствуют	данные отсутствуют
1	490350.23	1407541.37	-	0.1	данные отсутствуют	данные отсутствуют
2	490352.75	1407545.63	-	0.1	данные отсутствуют	данные отсутствуют
1	490372.05	1407540.39	-	0.1	данные отсутствуют	данные отсутствуют

ДОКУМЕНТ ПОДПИСАН
ЭЛЕКТРОННОЙ ПОДПИСЬЮ
Сертификат: 009F0BDC181A023B64597F1E2579BEFB50
Владелец: ФЕДЕРАЛЬНАЯ СЛУЖБА ГОСУДАРСТВЕННОЙ РЕГИСТРАЦИИ, КАДАСТРА И КАРТОГРАФИИ
Действителен: с 02.08.2024 по 26.10.2025

полное наименование должности		инициалы, фамилия

Сооружение
вид объекта недвижимости

Лист № 117 раздела 5.1	Всего листов раздела 5.1: 518	Всего разделов: 4	Всего листов выписки: 525

18.04.2025г. № КУВИ-001/2025-92757145	
Кадастровый номер:	50:14:0000000:118665

2	490370.64	1407545.53	-	0.1	данные отсутствуют	данные отсутствуют
1	490394.01	1407546.22	-	0.1	данные отсутствуют	данные отсутствуют
2	490392.55	1407551.52	-	0.1	данные отсутствуют	данные отсутствуют
1	490416.67	1407553.58	-	0.1	данные отсутствуют	данные отсутствуют
2	490415.46	1407557.83	-	0.1	данные отсутствуют	данные отсутствуют
1	490438.94	1407560.85	-	0.1	данные отсутствуют	данные отсутствуют
2	490437.95	1407564.28	-	0.1	данные отсутствуют	данные отсутствуют
1	490445.19	1407572.49	-	0.1	данные отсутствуют	данные отсутствуют
2	490442.77	1407571.81	-	0.1	данные отсутствуют	данные отсутствуют
1	490496.96	1407598.74	-	0.1	данные отсутствуют	данные отсутствуют
2	490496	1407606.98	-	0.1	данные отсутствуют	данные отсутствуют
3	490491.77	1407607.06	-	0.1	данные отсутствуют	данные отсутствуют
1	490505.37	1407612.14	-	0.1	данные отсутствуют	данные отсутствуют
2	490491.89	1407612.42	-	0.1	данные отсутствуют	данные отсутствуют
1	490506.06	1407635.42	-	0.1	данные отсутствуют	данные отсутствуют
2	490492.37	1407635.7	-	0.1	данные отсутствуют	данные отсутствуют
1	490514.57	1407658.98	-	0.1	данные отсутствуют	данные отсутствуют

ДОКУМЕНТ ПОДПИСАН
ЭЛЕКТРОННОЙ ПОДПИСЬЮ
Сертификат: 009F0BDC181A023B64597F1E2579BEFB50
Владелец: ФЕДЕРАЛЬНАЯ СЛУЖБА ГОСУДАРСТВЕННОЙ РЕГИСТРАЦИИ, КАДАСТРА И КАРТОГРАФИИ
Действителен: с 02.08.2024 по 26.10.2025

полное наименование должности		инициалы, фамилия

Сооружение
вид объекта недвижимости

Лист № 118 раздела 5.1	Всего листов раздела 5.1: 518	Всего разделов: 4	Всего листов выписки: 525

18.04.2025г. № КУВИ-001/2025-92757145	
Кадастровый номер:	50:14:0000000:118665

2	490505.09	1407659.21	-	0.1	данные отсутствуют	данные отсутствуют
3	490505.02	1407656.21	-	0.1	данные отсутствуют	данные отсутствуют
4	490492.86	1407656.51	-	0.1	данные отсутствуют	данные отсутствуют
1	490515.21	1407682.05	-	0.1	данные отсутствуют	данные отсутствуют
2	490493.44	1407682.18	-	0.1	данные отсутствуют	данные отсутствуют
1	490515.57	1407705.88	-	0.1	данные отсутствуют	данные отсутствуют
2	490502.37	1407705.96	-	0.1	данные отсутствуют	данные отсутствуют
3	490502.33	1407698.3	-	0.1	данные отсутствуют	данные отсутствуют
4	490493.54	1407698.35	-	0.1	данные отсутствуют	данные отсутствуют
1	490509.73	1407719.95	-	0.1	данные отсутствуют	данные отсутствуют
2	490509.64	1407705.91	-	0.1	данные отсутствуют	данные отсутствуют
1	490291.53	1407646.75	-	0.1	данные отсутствуют	данные отсутствуют
2	490315.62	1407647.71	-	0.1	данные отсутствуют	данные отсутствуют
3	490327.33	1407645.9	-	0.1	данные отсутствуют	данные отсутствуют
4	490335.08	1407639.85	-	0.1	данные отсутствуют	данные отсутствуют
5	490359.96	1407641.83	-	0.1	данные отсутствуют	данные отсутствуют
6	490362.23	1407618.09	-	0.1	данные отсутствуют	данные отсутствуют

ДОКУМЕНТ ПОДПИСАН
ЭЛЕКТРОННОЙ ПОДПИСЬЮ
Сертификат: 009F0BDC181A023B64597F1E2579BEFB50
Владелец: ФЕДЕРАЛЬНАЯ СЛУЖБА ГОСУДАРСТВЕННОЙ РЕГИСТРАЦИИ, КАДАСТРА И КАРТОГРАФИИ
Действителен: с 02.08.2024 по 26.10.2025

полное наименование должности		инициалы, фамилия

Сооружение
вид объекта недвижимости

Лист № 119 раздела 5.1	Всего листов раздела 5.1: 518	Всего разделов: 4	Всего листов выписки: 525

18.04.2025г. № КУВИ-001/2025-92757145	
Кадастровый номер:	50:14:0000000:118665

7	490338.05	1407615.72	-	0.1	данные отсутствуют	данные отсутствуют
8	490342.53	1407551.66	-	0.1	данные отсутствуют	данные отсутствуют
9	490358.53	1407542.22	-	0.1	данные отсутствуют	данные отсутствуют
10	490411.46	1407556.68	-	0.1	данные отсутствуют	данные отсутствуют
11	490438.51	1407564.44	-	0.1	данные отсутствуют	данные отсутствуют
12	490442.9	1407571.36	-	0.1	данные отсутствуют	данные отсутствуют
13	490437.95	1407588.97	-	0.1	данные отсутствуют	данные отсутствуют
14	490461.96	1407595.16	-	0.1	данные отсутствуют	данные отсутствуют
15	490461.48	1407597.69	-	0.1	данные отсутствуют	данные отсутствуют
16	490480.32	1407601.92	-	0.1	данные отсутствуют	данные отсутствуют
17	490491.71	1407604.01	-	0.1	данные отсутствуют	данные отсутствуют
18	490492.46	1407640.13	-	0.1	данные отсутствуют	данные отсутствуют
19	490493.44	1407680.18	-	0.1	данные отсутствуют	данные отсутствуют
20	490493.56	1407700.52	-	0.1	данные отсутствуют	данные отсутствуют
21	490448.41	1407700.8	-	0.1	данные отсутствуют	данные отсутствуют
22	490451.41	1407848.04	-	0.1	данные отсутствуют	данные отсутствуют
23	490478.4	1407847.1	-	0.1	данные отсутствуют	данные отсутствуют

ДОКУМЕНТ ПОДПИСАН
ЭЛЕКТРОННОЙ ПОДПИСЬЮ
Сертификат: 009F0BDC181A023B64597F1E2579BEFB50
Владелец: ФЕДЕРАЛЬНАЯ СЛУЖБА ГОСУДАРСТВЕННОЙ РЕГИСТРАЦИИ, КАДАСТРА И КАРТОГРАФИИ
Действителен: с 02.08.2024 по 26.10.2025

полное наименование должности		инициалы, фамилия

Сооружение
вид объекта недвижимости

Лист № 120 раздела 5.1	Всего листов раздела 5.1: 518	Всего разделов: 4	Всего листов выписки: 525

18.04.2025г. № КУВИ-001/2025-92757145	
Кадастровый номер:	50:14:0000000:118665

24	490518.92	1407847.12	-	0.1	данные отсутствуют	данные отсутствуют
1	490510.5	1407843.96	-	0.1	данные отсутствуют	данные отсутствуют
2	490510.49	1407847.12	-	0.1	данные отсутствуют	данные отсутствуют
1	490306.1	1407883.02	-	0.1	данные отсутствуют	данные отсутствуют
2	490286.85	1407882.55	-	0.1	данные отсутствуют	данные отсутствуют
1	490090.31	1408115.53	-	0.1	данные отсутствуют	данные отсутствуют
2	490245.82	1408124.86	-	0.1	данные отсутствуют	данные отсутствуют
3	490246.8	1408017.56	-	0.1	данные отсутствуют	данные отсутствуют
4	490242.42	1408017.05	-	0.1	данные отсутствуют	данные отсутствуют
5	490234.74	1408016.15	-	0.1	данные отсутствуют	данные отсутствуют
1	490141.6	1408113.74	-	0.1	данные отсутствуют	данные отсутствуют
2	490141.46	1408117.41	-	0.1	данные отсутствуют	данные отсутствуют
1	490124.1	1408113.17	-	0.1	данные отсутствуют	данные отсутствуют
2	490123.97	1408116.77	-	0.1	данные отсутствуют	данные отсутствуют
1	490109.18	1408112.69	-	0.1	данные отсутствуют	данные отсутствуют
2	490109.05	1408116.22	-	0.1	данные отсутствуют	данные отсутствуют
1	490091.47	1408111.51	-	0.1	данные отсутствуют	данные отсутствуют

ДОКУМЕНТ ПОДПИСАН
ЭЛЕКТРОННОЙ ПОДПИСЬЮ
Сертификат: 009F0BDC181A023B64597F1E2579BEFB50
Владелец: ФЕДЕРАЛЬНАЯ СЛУЖБА ГОСУДАРСТВЕННОЙ РЕГИСТРАЦИИ, КАДАСТРА И КАРТОГРАФИИ
Действителен: с 02.08.2024 по 26.10.2025

полное наименование должности		инициалы, фамилия

Сооружение
вид объекта недвижимости

Лист № 121 раздела 5.1	Всего листов раздела 5.1: 518	Всего разделов: 4	Всего листов выписки: 525

18.04.2025г. № КУВИ-001/2025-92757145	
Кадастровый номер:	50:14:0000000:118665

2	490091.31	1408115.57	-	0.1	данные отсутствуют	данные отсутствуют
1	490183.13	1407576.19	-	0.1	данные отсутствуют	данные отсутствуют
2	490183.4	1407569.86	-	0.1	данные отсутствуют	данные отсутствуют
3	490251.01	1407572.75	-	0.1	данные отсутствуют	данные отсутствуют
4	490250.87	1407578.66	-	0.1	данные отсутствуют	данные отсутствуют
5	490294.06	1407583.06	-	0.1	данные отсутствуют	данные отсутствуют
1	491165.28	1406995.36	-	0.1	данные отсутствуют	данные отсутствуют
2	491169.44	1406979.52	-	0.1	данные отсутствуют	данные отсутствуют
3	491165.78	1406978.56	-	0.1	данные отсутствуют	данные отсутствуют
4	491171.35	1406959.84	-	0.1	данные отсутствуют	данные отсутствуют
5	491183.55	1406924.39	-	0.1	данные отсутствуют	данные отсутствуют
6	491185.12	1406925.02	-	0.1	данные отсутствуют	данные отсутствуют
7	491194.95	1406900.95	-	0.1	данные отсутствуют	данные отсутствуют
8	491252.72	1406924.86	-	0.1	данные отсутствуют	данные отсутствуют
9	491262.26	1406904.24	-	0.1	данные отсутствуют	данные отсутствуют
10	491195.78	1406875.07	-	0.1	данные отсутствуют	данные отсутствуют
11	491201.47	1406859.76	-	0.1	данные отсутствуют	данные отсутствуют

ДОКУМЕНТ ПОДПИСАН
ЭЛЕКТРОННОЙ ПОДПИСЬЮ
Сертификат: 009F0BDC181A023B64597F1E2579BEFB50
Владелец: ФЕДЕРАЛЬНАЯ СЛУЖБА ГОСУДАРСТВЕННОЙ РЕГИСТРАЦИИ, КАДАСТРА И КАРТОГРАФИИ
Действителен: с 02.08.2024 по 26.10.2025

полное наименование должности		инициалы, фамилия

Сооружение
вид объекта недвижимости

Лист № 122 раздела 5.1	Всего листов раздела 5.1: 518	Всего разделов: 4	Всего листов выписки: 525

18.04.2025г. № КУВИ-001/2025-92757145	
Кадастровый номер:	50:14:0000000:118665

12	491179.63	1406848.34	-	0.1	данные отсутствуют	данные отсутствуют
13	491192.33	1406833.22	-	0.1	данные отсутствуют	данные отсутствуют
1	491314.86	1406805.77	-	0.1	данные отсутствуют	данные отсутствуют
2	491315.8	1406805.12	-	0.1	данные отсутствуют	данные отсутствуют
3	491279.98	1406753.36	-	0.1	данные отсутствуют	данные отсутствуют
1	491246.87	1406789.42	-	0.1	данные отсутствуют	данные отсутствуют
2	491240.64	1406780.59	-	0.1	данные отсутствуют	данные отсутствуют
1	491266.17	1406775.87	-	0.1	данные отсутствуют	данные отсутствуют
2	491260.11	1406767.11	-	0.1	данные отсутствуют	данные отсутствуют
1	491260.55	1406762.72	-	0.1	данные отсутствуют	данные отсутствуют
2	491262.46	1406765.48	-	0.1	данные отсутствуют	данные отсутствуют
1	491281.33	1406739.84	-	0.1	данные отсутствуют	данные отсутствуют
2	491276.48	1406743.09	-	0.1	данные отсутствуют	данные отсутствуют
1	491259	1406732.23	-	0.1	данные отсутствуют	данные отсутствуют
2	491265.98	1406727.52	-	0.1	данные отсутствуют	данные отсутствуют
1	491267.42	1406718.72	-	0.1	данные отсутствуют	данные отсутствуют
2	491262.34	1406722.16	-	0.1	данные отсутствуют	данные отсутствуют

ДОКУМЕНТ ПОДПИСАН
ЭЛЕКТРОННОЙ ПОДПИСЬЮ
Сертификат: 009F0BDC181A023B64597F1E2579BEFB50
Владелец: ФЕДЕРАЛЬНАЯ СЛУЖБА ГОСУДАРСТВЕННОЙ РЕГИСТРАЦИИ, КАДАСТРА И КАРТОГРАФИИ
Действителен: с 02.08.2024 по 26.10.2025

полное наименование должности		инициалы, фамилия

Сооружение
вид объекта недвижимости

Лист № 123 раздела 5.1	Всего листов раздела 5.1: 518	Всего разделов: 4	Всего листов выписки: 525

18.04.2025г. № КУВИ-001/2025-92757145	
Кадастровый номер:	50:14:0000000:118665

1	491249.03	1406688.83	-	0.1	данные отсутствуют	данные отсутствуют
2	491243.32	1406692.47	-	0.1	данные отсутствуют	данные отсутствуют
1	491222.91	1406675.51	-	0.1	данные отсутствуют	данные отсутствуют
2	491229.7	1406671.17	-	0.1	данные отсутствуют	данные отсутствуют
1	491232	1406663.99	-	0.1	данные отсутствуют	данные отсутствуют
2	491227.11	1406667.12	-	0.1	данные отсутствуют	данные отсутствуют
1	491207.28	1406650.82	-	0.1	данные отсутствуют	данные отсутствуют
2	491213.97	1406646.55	-	0.1	данные отсутствуют	данные отсутствуют
1	491221.84	1406647.01	-	0.1	данные отсутствуют	данные отсутствуют
2	491216.46	1406650.45	-	0.1	данные отсутствуют	данные отсутствуют
1	491194.61	1406630.65	-	0.1	данные отсутствуют	данные отсутствуют
2	491201.16	1406626.47	-	0.1	данные отсутствуют	данные отсутствуют
1	491187.4	1406618.26	-	0.1	данные отсутствуют	данные отсутствуют
2	491193.15	1406614.41	-	0.1	данные отсутствуют	данные отсутствуют
1	491198.51	1406612.08	-	0.1	данные отсутствуют	данные отсутствуют
2	491193.72	1406615.26	-	0.1	данные отсутствуют	данные отсутствуют
1	491156.1	1406551.48	-	0.1	данные отсутствуют	данные отсутствуют

ДОКУМЕНТ ПОДПИСАН
ЭЛЕКТРОННОЙ ПОДПИСЬЮ
Сертификат: 009F0BDC181A023B64597F1E2579BEFB50
Владелец: ФЕДЕРАЛЬНАЯ СЛУЖБА ГОСУДАРСТВЕННОЙ РЕГИСТРАЦИИ, КАДАСТРА И КАРТОГРАФИИ
Действителен: с 02.08.2024 по 26.10.2025

полное наименование должности		инициалы, фамилия

Сооружение
вид объекта недвижимости

Лист № 124 раздела 5.1	Всего листов раздела 5.1: 518	Всего разделов: 4	Всего листов выписки: 525

18.04.2025г. № КУВИ-001/2025-92757145	
Кадастровый номер:	50:14:0000000:118665

2	491152.8	1406553.68	-	0.1	данные отсутствуют	данные отсутствуют
1	491147.35	1406555.8	-	0.1	данные отсутствуют	данные отсутствуют
2	491152.1	1406552.64	-	0.1	данные отсутствуют	данные отсутствуют
1	491124.1	1406521.75	-	0.1	данные отсутствуют	данные отсутствуют
2	491129.51	1406518.21	-	0.1	данные отсутствуют	данные отсутствуют
1	491119.85	1406514.54	-	0.1	данные отсутствуют	данные отсутствуют
2	491124.93	1406511.2	-	0.1	данные отсутствуют	данные отсутствуют
1	491105.53	1406491.24	-	0.1	данные отсутствуют	данные отсутствуют
2	491109.97	1406488.33	-	0.1	данные отсутствуют	данные отсутствуют
1	491095.82	1406473.85	-	0.1	данные отсутствуют	данные отсутствуют
2	491099.07	1406471.71	-	0.1	данные отсутствуют	данные отсутствуют
1	491219.44	1406802.24	-	0.1	данные отсутствуют	данные отсутствуют
2	491222.16	1406797.71	-	0.1	данные отсутствуют	данные отсутствуют
3	491225.72	1406791.09	-	0.1	данные отсутствуют	данные отсутствуют
4	491241.2	1406780.19	-	0.1	данные отсутствуют	данные отсутствуют
5	491282.33	1406751.74	-	0.1	данные отсутствуют	данные отсутствуют
6	491261.02	1406720.21	-	0.1	данные отсутствуют	данные отсутствуют

ДОКУМЕНТ ПОДПИСАН
ЭЛЕКТРОННОЙ ПОДПИСЬЮ
Сертификат: 009F0BDC181A023B64597F1E2579BEFB50
Владелец: ФЕДЕРАЛЬНАЯ СЛУЖБА ГОСУДАРСТВЕННОЙ РЕГИСТРАЦИИ, КАДАСТРА И КАРТОГРАФИИ
Действителен: с 02.08.2024 по 26.10.2025

полное наименование должности		инициалы, фамилия

Сооружение
вид объекта недвижимости

Лист № 125 раздела 5.1	Всего листов раздела 5.1: 518	Всего разделов: 4	Всего листов выписки: 525

18.04.2025г. № КУВИ-001/2025-92757145	
Кадастровый номер:	50:14:0000000:118665

7	491200.83	1406625.97	-	0.1	данные отсутствуют	данные отсутствуют
8	491148.79	1406547.65	-	0.1	данные отсутствуют	данные отсутствуют
9	491083.21	1406447.47	-	0.1	данные отсутствуют	данные отсутствуют
10	491175.69	1406386.25	-	0.1	данные отсутствуют	данные отсутствуют
11	491185.83	1406402.48	-	0.1	данные отсутствуют	данные отсутствуют
1	490931.48	1406211.38	-	0.1	данные отсутствуют	данные отсутствуют
2	490930.2	1406212.27	-	0.1	данные отсутствуют	данные отсутствуют
1	491043.12	1406374.68	-	0.1	данные отсутствуют	данные отсутствуют
2	491041.46	1406375.93	-	0.1	данные отсутствуют	данные отсутствуют
1	491003.76	1406340.71	-	0.1	данные отсутствуют	данные отсутствуют
2	491012.14	1406335.07	-	0.1	данные отсутствуют	данные отсутствуют
1	491012.54	1406325.95	-	0.1	данные отсутствуют	данные отсутствуют
2	491008.03	1406328.97	-	0.1	данные отсутствуют	данные отсутствуют
1	490995.77	1406328.14	-	0.1	данные отсутствуют	данные отсутствуют
2	491003.83	1406322.72	-	0.1	данные отсутствуют	данные отсутствуют
1	490999.3	1406307.42	-	0.1	данные отсутствуют	данные отсутствуют
2	490995.35	1406310.09	-	0.1	данные отсутствуют	данные отсутствуют

ДОКУМЕНТ ПОДПИСАН
ЭЛЕКТРОННОЙ ПОДПИСЬЮ
Сертификат: 009F0BDC181A023B64597F1E2579BEFB50
Владелец: ФЕДЕРАЛЬНАЯ СЛУЖБА ГОСУДАРСТВЕННОЙ РЕГИСТРАЦИИ, КАДАСТРА И КАРТОГРАФИИ
Действителен: с 02.08.2024 по 26.10.2025

полное наименование должности		инициалы, фамилия

Сооружение
вид объекта недвижимости

Лист № 126 раздела 5.1	Всего листов раздела 5.1: 518	Всего разделов: 4	Всего листов выписки: 525

18.04.2025г. № КУВИ-001/2025-92757145	
Кадастровый номер:	50:14:0000000:118665

1	490990.8	1406295.1	-	0.1	данные отсутствуют	данные отсутствуют
2	490987.09	1406297.53	-	0.1	данные отсутствуют	данные отсутствуют
1	490979.01	1406302.99	-	0.1	данные отсутствуют	данные отсутствуют
2	490987.17	1406297.64	-	0.1	данные отсутствуют	данные отсутствуют
1	490967.73	1406285.37	-	0.1	данные отсутствуют	данные отсутствуют
2	490975.69	1406280.15	-	0.1	данные отсутствуют	данные отсутствуют
1	490949.26	1406255.58	-	0.1	данные отсутствуют	данные отсутствуют
2	490956.46	1406250.81	-	0.1	данные отсутствуют	данные отсутствуют
1	490960.27	1406245.6	-	0.1	данные отсутствуют	данные отсутствуют
2	490955.2	1406248.88	-	0.1	данные отсутствуют	данные отсутствуют
1	489930.47	1408742.96	-	0.1	данные отсутствуют	данные отсутствуют
2	489929.43	1408740.68	-	0.1	данные отсутствуют	данные отсутствуют
3	489914.19	1408747.65	-	0.1	данные отсутствуют	данные отсутствуют
1	487945.21	1406378.31	-	0.1	данные отсутствуют	данные отсутствуют
2	487945.89	1406374.71	-	0.1	данные отсутствуют	данные отсутствуют
3	487887.71	1406363.52	-	0.1	данные отсутствуют	данные отсутствуют
4	487876.21	1406373.31	-	0.1	данные отсутствуют	данные отсутствуют

ДОКУМЕНТ ПОДПИСАН
ЭЛЕКТРОННОЙ ПОДПИСЬЮ
Сертификат: 009F0BDC181A023B64597F1E2579BEFB50
Владелец: ФЕДЕРАЛЬНАЯ СЛУЖБА ГОСУДАРСТВЕННОЙ РЕГИСТРАЦИИ, КАДАСТРА И КАРТОГРАФИИ
Действителен: с 02.08.2024 по 26.10.2025

полное наименование должности		инициалы, фамилия

Сооружение
вид объекта недвижимости

Лист № 127 раздела 5.1	Всего листов раздела 5.1: 518	Всего разделов: 4	Всего листов выписки: 525

18.04.2025г. № КУВИ-001/2025-92757145	
Кадастровый номер:	50:14:0000000:118665

5	487773.67	1406461.93	-	0.1	данные отсутствуют	данные отсутствуют
6	487754.33	1406481.83	-	0.1	данные отсутствуют	данные отсутствуют
7	487739.35	1406564.56	-	0.1	данные отсутствуют	данные отсутствуют
8	487724.91	1406587.49	-	0.1	данные отсутствуют	данные отсутствуют
9	487744.68	1406599.94	-	0.1	данные отсутствуют	данные отсутствуют
10	487732.88	1406617.46	-	0.1	данные отсутствуют	данные отсутствуют
11	487730.29	1406621.3	-	0.1	данные отсутствуют	данные отсутствуют
1	487920.19	1406372.66	-	0.1	данные отсутствуют	данные отсутствуют
2	487920.73	1406369.87	-	0.1	данные отсутствуют	данные отсутствуют
1	487878.01	1406418.02	-	0.1	данные отсутствуют	данные отсутствуют
2	487878.47	1406415.86	-	0.1	данные отсутствуют	данные отсутствуют
1	487852.83	1406412.25	-	0.1	данные отсутствуют	данные отсутствуют
2	487853.25	1406410.37	-	0.1	данные отсутствуют	данные отсутствуют
1	487915.55	1406475.72	-	0.1	данные отсутствуют	данные отсутствуют
2	487925.3	1406424.97	-	0.1	данные отсутствуют	данные отсутствуют
3	487883.16	1406416.89	-	0.1	данные отсутствуют	данные отсутствуют
4	487838.73	1406407.19	-	0.1	данные отсутствуют	данные отсутствуют

ДОКУМЕНТ ПОДПИСАН
ЭЛЕКТРОННОЙ ПОДПИСЬЮ
Сертификат: 009F0BDC181A023B64597F1E2579BEFB50
Владелец: ФЕДЕРАЛЬНАЯ СЛУЖБА ГОСУДАРСТВЕННОЙ РЕГИСТРАЦИИ, КАДАСТРА И КАРТОГРАФИИ
Действителен: с 02.08.2024 по 26.10.2025

полное наименование должности		инициалы, фамилия

Сооружение
вид объекта недвижимости

Лист № 128 раздела 5.1	Всего листов раздела 5.1: 518	Всего разделов: 4	Всего листов выписки: 525

18.04.2025г. № КУВИ-001/2025-92757145	
Кадастровый номер:	50:14:0000000:118665

5	487836.05	1406409.84	-	0.1	данные отсутствуют	данные отсутствуют
6	487835.09	1406408.86	-	0.1	данные отсутствуют	данные отсутствуют
1	487921.27	1406475.8	-	0.1	данные отсутствуют	данные отсутствуют
2	487915.74	1406474.74	-	0.1	данные отсутствуют	данные отсутствуют
1	487785.82	1406456.07	-	0.1	данные отсутствуют	данные отсутствуют
2	487785.36	1406455.98	-	0.1	данные отсутствуют	данные отсутствуют
3	487782.53	1406454.28	-	0.1	данные отсутствуют	данные отсутствуют
1	487059.89	1406247.71	-	0.1	данные отсутствуют	данные отсутствуют
2	487051.71	1406271.16	-	0.1	данные отсутствуют	данные отсутствуют
1	488340.14	1407035.77	-	0.1	данные отсутствуют	данные отсутствуют
2	488435.4	1407071.36	-	0.1	данные отсутствуют	данные отсутствуют
3	488537.09	1407081.48	-	0.1	данные отсутствуют	данные отсутствуют
4	488537.38	1407076.5	-	0.1	данные отсутствуют	данные отсутствуют
5	488585.64	1407080.51	-	0.1	данные отсутствуют	данные отсутствуют
6	488585.32	1407087.5	-	0.1	данные отсутствуют	данные отсутствуют
1	487941.36	1406773.62	-	0.1	данные отсутствуют	данные отсутствуют
2	487939.46	1406775.95	-	0.1	данные отсутствуют	данные отсутствуют

ДОКУМЕНТ ПОДПИСАН
ЭЛЕКТРОННОЙ ПОДПИСЬЮ
Сертификат: 009F0BDC181A023B64597F1E2579BEFB50
Владелец: ФЕДЕРАЛЬНАЯ СЛУЖБА ГОСУДАРСТВЕННОЙ РЕГИСТРАЦИИ, КАДАСТРА И КАРТОГРАФИИ
Действителен: с 02.08.2024 по 26.10.2025

полное наименование должности		инициалы, фамилия

Сооружение
вид объекта недвижимости

Лист № 129 раздела 5.1	Всего листов раздела 5.1: 518	Всего разделов: 4	Всего листов выписки: 525

18.04.2025г. № КУВИ-001/2025-92757145	
Кадастровый номер:	50:14:0000000:118665

1	487755.55	1406582.2	-	0.1	данные отсутствуют	данные отсутствуют
2	487758.76	1406584.58	-	0.1	данные отсутствуют	данные отсутствуют
3	487746.28	1406602.85	-	0.1	данные отсутствуют	данные отсутствуют
1	487742.4	1406600.39	-	0.1	данные отсутствуют	данные отсутствуют
2	487746.28	1406602.85	-	0.1	данные отсутствуют	данные отсутствуют
3	487732.67	1406622.77	-	0.1	данные отсутствуют	данные отсутствуют
1	487050.19	1406241.79	-	0.1	данные отсутствуют	данные отсутствуют
2	487049.8	1406242.55	-	0.1	данные отсутствуют	данные отсутствуют
1	487096.66	1406265.61	-	0.1	данные отсутствуют	данные отсутствуют
2	487096.51	1406265.97	-	0.1	данные отсутствуют	данные отсутствуют
1	487118.36	1406275.74	-	0.1	данные отсутствуют	данные отсутствуют
2	487118.08	1406276.32	-	0.1	данные отсутствуют	данные отсутствуют
1	487260.02	1406348.21	-	0.1	данные отсутствуют	данные отсутствуют
2	487259.48	1406349.16	-	0.1	данные отсутствуют	данные отсутствуют
1	487373.76	1406402.09	-	0.1	данные отсутствуют	данные отсутствуют
2	487369.59	1406409.28	-	0.1	данные отсутствуют	данные отсутствуют
1	487513.92	1406454.69	-	0.1	данные отсутствуют	данные отсутствуют

ДОКУМЕНТ ПОДПИСАН
ЭЛЕКТРОННОЙ ПОДПИСЬЮ
Сертификат: 009F0BDC181A023B64597F1E2579BEFB50
Владелец: ФЕДЕРАЛЬНАЯ СЛУЖБА ГОСУДАРСТВЕННОЙ РЕГИСТРАЦИИ, КАДАСТРА И КАРТОГРАФИИ
Действителен: с 02.08.2024 по 26.10.2025

полное наименование должности		инициалы, фамилия

Сооружение
вид объекта недвижимости

Лист № 130 раздела 5.1	Всего листов раздела 5.1: 518	Всего разделов: 4	Всего листов выписки: 525

18.04.2025г. № КУВИ-001/2025-92757145	
Кадастровый номер:	50:14:0000000:118665

2	487513.42	1406455.54	-	0.1	данные отсутствуют	данные отсутствуют
1	487563.2	1406553.04	-	0.1	данные отсутствуют	данные отсутствуют
2	487563.8	1406551.98	-	0.1	данные отсутствуют	данные отсутствуют
1	487635.58	1406592.76	-	0.1	данные отсутствуют	данные отсутствуют
2	487636.06	1406591.92	-	0.1	данные отсутствуют	данные отсутствуют
1	487737.97	1406658.05	-	0.1	данные отсутствуют	данные отсутствуют
2	487738.25	1406657.69	-	0.1	данные отсутствуют	данные отсутствуют
1	487835.81	1406744.39	-	0.1	данные отсутствуют	данные отсутствуют
2	487840.37	1406738.63	-	0.1	данные отсутствуют	данные отсутствуют
1	488293.38	1407024.07	-	0.1	данные отсутствуют	данные отсутствуют
2	488294.25	1407021.75	-	0.1	данные отсутствуют	данные отсутствуют
1	488380.32	1407056.2	-	0.1	данные отсутствуют	данные отсутствуют
2	488382.1	1407051.45	-	0.1	данные отсутствуют	данные отсутствуют
1	488407.11	1407066.8	-	0.1	данные отсутствуют	данные отсутствуют
2	488409.09	1407061.53	-	0.1	данные отсутствуют	данные отсутствуют
1	488455.15	1407079.66	-	0.1	данные отсутствуют	данные отсутствуют
2	488455.38	1407073.35	-	0.1	данные отсутствуют	данные отсутствуют

ДОКУМЕНТ ПОДПИСАН
ЭЛЕКТРОННОЙ ПОДПИСЬЮ
Сертификат: 009F0BDC181A023B64597F1E2579BEFB50
Владелец: ФЕДЕРАЛЬНАЯ СЛУЖБА ГОСУДАРСТВЕННОЙ РЕГИСТРАЦИИ, КАДАСТРА И КАРТОГРАФИИ
Действителен: с 02.08.2024 по 26.10.2025

полное наименование должности		инициалы, фамилия

Сооружение
вид объекта недвижимости

Лист № 131 раздела 5.1	Всего листов раздела 5.1: 518	Всего разделов: 4	Всего листов выписки: 525

18.04.2025г. № КУВИ-001/2025-92757145	
Кадастровый номер:	50:14:0000000:118665

1	488495.35	1407080.78	-	0.1	данные отсутствуют	данные отсутствуют
2	488495.44	1407077.34	-	0.1	данные отсутствуют	данные отсутствуют
1	488513.8	1407081.83	-	0.1	данные отсутствуют	данные отсутствуют
2	488514.07	1407079.19	-	0.1	данные отсутствуют	данные отсутствуют
1	489836.59	1405578.75	-	0.1	данные отсутствуют	данные отсутствуют
2	489813.14	1405625.25	-	0.1	данные отсутствуют	данные отсутствуют
3	489794.15	1405661.64	-	0.1	данные отсутствуют	данные отсутствуют
4	489785.34	1405678.2	-	0.1	данные отсутствуют	данные отсутствуют
5	489768.02	1405710.4	-	0.1	данные отсутствуют	данные отсутствуют
1	489845.05	1405585.37	-	0.1	данные отсутствуют	данные отсутствуют
2	489834.22	1405583.46	-	0.1	данные отсутствуют	данные отсутствуют
1	489840.5	1405593.67	-	0.1	данные отсутствуют	данные отсутствуют
2	489831.38	1405589.07	-	0.1	данные отсутствуют	данные отсутствуют
1	489827.81	1405616.6	-	0.1	данные отсутствуют	данные отсутствуют
2	489819.59	1405612.46	-	0.1	данные отсутствуют	данные отсутствуют
1	489814.4	1405641.88	-	0.1	данные отсутствуют	данные отсутствуют
2	489806.58	1405637.81	-	0.1	данные отсутствуют	данные отсутствуют

ДОКУМЕНТ ПОДПИСАН
ЭЛЕКТРОННОЙ ПОДПИСЬЮ
Сертификат: 009F0BDC181A023B64597F1E2579BEFB50
Владелец: ФЕДЕРАЛЬНАЯ СЛУЖБА ГОСУДАРСТВЕННОЙ РЕГИСТРАЦИИ, КАДАСТРА И КАРТОГРАФИИ
Действителен: с 02.08.2024 по 26.10.2025

полное наименование должности		инициалы, фамилия

Сооружение
вид объекта недвижимости

Лист № 132 раздела 5.1	Всего листов раздела 5.1: 518	Всего разделов: 4	Всего листов выписки: 525

18.04.2025г. № КУВИ-001/2025-92757145	
Кадастровый номер:	50:14:0000000:118665

1	489808.18	1405652.13	-	0.1	данные отсутствуют	данные отсутствуют
2	489801.05	1405648.42	-	0.1	данные отсутствуют	данные отсутствуют
1	489793.19	1405680.25	-	0.1	данные отсутствуют	данные отсутствуют
2	489786.22	1405676.54	-	0.1	данные отсутствуют	данные отсутствуют
1	489786.94	1405691.03	-	0.1	данные отсутствуют	данные отсутствуют
2	489780.35	1405687.48	-	0.1	данные отсутствуют	данные отсутствуют
1	489724.47	1405686.67	-	0.1	данные отсутствуют	данные отсутствуют
2	489764.44	1405708.47	-	0.1	данные отсутствуют	данные отсутствуют
3	489847.83	1405753.17	-	0.1	данные отсутствуют	данные отсутствуют
4	489880.98	1405771.3	-	0.1	данные отсутствуют	данные отсутствуют
1	489832.74	1405586.39	-	0.1	данные отсутствуют	данные отсутствуют
2	489793.91	1405566.71	-	0.1	данные отсутствуют	данные отсутствуют
3	489773.26	1405602.26	-	0.1	данные отсутствуют	данные отсутствуют
4	489753.49	1405635.69	-	0.1	данные отсутствуют	данные отсутствуют
5	489735.69	1405666.44	-	0.1	данные отсутствуют	данные отсутствуют
6	489725.35	1405687.16	-	0.1	данные отсутствуют	данные отсутствуют
1	489797.17	1405558.63	-	0.1	данные отсутствуют	данные отсутствуют

ДОКУМЕНТ ПОДПИСАН
ЭЛЕКТРОННОЙ ПОДПИСЬЮ
Сертификат: 009F0BDC181A023B64597F1E2579BEFB50
Владелец: ФЕДЕРАЛЬНАЯ СЛУЖБА ГОСУДАРСТВЕННОЙ РЕГИСТРАЦИИ, КАДАСТРА И КАРТОГРАФИИ
Действителен: с 02.08.2024 по 26.10.2025

полное наименование должности		инициалы, фамилия

Сооружение
вид объекта недвижимости

Лист № 133 раздела 5.1	Всего листов раздела 5.1: 518	Всего разделов: 4	Всего листов выписки: 525

18.04.2025г. № КУВИ-001/2025-92757145	
Кадастровый номер:	50:14:0000000:118665

2	489796.02	1405560.85	-	0.1	данные отсутствуют	данные отсутствуют
3	489797.85	1405561.89	-	0.1	данные отсутствуют	данные отсутствуют
4	489795.08	1405567.3	-	0.1	данные отсутствуют	данные отсутствуют
1	489789.24	1405556.08	-	0.1	данные отсутствуют	данные отсутствуют
2	489792.51	1405569.11	-	0.1	данные отсутствуют	данные отсутствуют
1	489783.72	1405565.8	-	0.1	данные отсутствуют	данные отсутствуют
2	489791.74	1405570.45	-	0.1	данные отсутствуют	данные отсутствуют
1	489769.53	1405590.83	-	0.1	данные отсутствуют	данные отсутствуют
2	489777.28	1405595.33	-	0.1	данные отсутствуют	данные отсутствуют
1	489762.51	1405603.91	-	0.1	данные отсутствуют	данные отсутствуют
2	489769.75	1405608.2	-	0.1	данные отсутствуют	данные отсутствуют
1	489746.54	1405633.72	-	0.1	данные отсутствуют	данные отсутствуют
2	489752.6	1405637.23	-	0.1	данные отсутствуют	данные отсутствуют
1	489738.04	1405649.24	-	0.1	данные отсутствуют	данные отсутствуют
2	489743.74	1405652.55	-	0.1	данные отсутствуют	данные отсутствуют
1	489730.11	1405661.95	-	0.1	данные отсутствуют	данные отсутствуют
2	489736.24	1405665.5	-	0.1	данные отсутствуют	данные отсутствуют

ДОКУМЕНТ ПОДПИСАН
ЭЛЕКТРОННОЙ ПОДПИСЬЮ
Сертификат: 009F0BDC181A023B64597F1E2579BEFB50
Владелец: ФЕДЕРАЛЬНАЯ СЛУЖБА ГОСУДАРСТВЕННОЙ РЕГИСТРАЦИИ, КАДАСТРА И КАРТОГРАФИИ
Действителен: с 02.08.2024 по 26.10.2025

полное наименование должности		инициалы, фамилия

Сооружение
вид объекта недвижимости

Лист № 134 раздела 5.1	Всего листов раздела 5.1: 518	Всего разделов: 4	Всего листов выписки: 525

18.04.2025г. № КУВИ-001/2025-92757145	
Кадастровый номер:	50:14:0000000:118665

1	489744.51	1405683.41	-	0.1	данные отсутствуют	данные отсутствуют
2	489774	1405699.26	-	0.1	данные отсутствуют	данные отсутствуют
1	489760.08	1405688.28	-	0.1	данные отсутствуют	данные отсутствуют
2	489758.44	1405690.9	-	0.1	данные отсутствуют	данные отсутствуют
1	489747	1405680.91	-	0.1	данные отсутствуют	данные отсутствуют
2	489745.4	1405683.88	-	0.1	данные отсутствуют	данные отсутствуют
1	489800.06	1405764.32	-	0.1	данные отсутствуют	данные отсутствуют
2	489804.67	1405767.32	-	0.1	данные отсутствуют	данные отсутствуют
1	489780.29	1405801.43	-	0.1	данные отсутствуют	данные отсутствуют
2	489783.47	1405803.29	-	0.1	данные отсутствуют	данные отсутствуют
1	489777.31	1405807.02	-	0.1	данные отсутствуют	данные отсутствуют
2	489780.26	1405808.75	-	0.1	данные отсутствуют	данные отсутствуют
1	489759.61	1405841.8	-	0.1	данные отсутствуют	данные отсутствуют
2	489762.01	1405843.05	-	0.1	данные отсутствуют	данные отсутствуют
1	489757.21	1405847.24	-	0.1	данные отсутствуют	данные отсутствуют
2	489759.26	1405848.31	-	0.1	данные отсутствуют	данные отсутствуют
1	489877.43	1405619.4	-	0.1	данные отсутствуют	данные отсутствуют

ДОКУМЕНТ ПОДПИСАН
ЭЛЕКТРОННОЙ ПОДПИСЬЮ
Сертификат: 009F0BDC181A023B64597F1E2579BEFB50
Владелец: ФЕДЕРАЛЬНАЯ СЛУЖБА ГОСУДАРСТВЕННОЙ РЕГИСТРАЦИИ, КАДАСТРА И КАРТОГРАФИИ
Действителен: с 02.08.2024 по 26.10.2025

полное наименование должности		инициалы, фамилия

Сооружение
вид объекта недвижимости

Лист № 135 раздела 5.1	Всего листов раздела 5.1: 518	Всего разделов: 4	Всего листов выписки: 525

18.04.2025г. № КУВИ-001/2025-92757145	
Кадастровый номер:	50:14:0000000:118665

2	489882.02	1405621.87	-	0.1	данные отсутствуют	данные отсутствуют
3	489887.82	1405611.06	-	0.1	данные отсутствуют	данные отсутствуют
4	489916.66	1405626.59	-	0.1	данные отсутствуют	данные отсутствуют
1	489920.85	1405618.9	-	0.1	данные отсутствуют	данные отсутствуют
2	489916.66	1405626.59	-	0.1	данные отсутствуют	данные отсутствуют
3	489877.79	1405697.86	-	0.1	данные отсутствуют	данные отсутствуют
4	489847.46	1405752.97	-	0.1	данные отсутствуют	данные отсутствуют
1	489886.1	1405606.85	-	0.1	данные отсутствуют	данные отсутствуют
2	489887.82	1405611.06	-	0.1	данные отсутствуют	данные отсутствуют
1	489894.41	1405611.36	-	0.1	данные отсутствуют	данные отсутствуют
2	489893.06	1405613.88	-	0.1	данные отсутствуют	данные отсутствуют
1	489923.95	1405622.42	-	0.1	данные отсутствуют	данные отсутствуют
2	489920.08	1405620.31	-	0.1	данные отсутствуют	данные отсутствуют
1	489920.51	1405631.31	-	0.1	данные отсутствуют	данные отсутствуют
2	489915.56	1405628.61	-	0.1	данные отсутствуют	данные отсутствуют
1	489912.56	1405646.34	-	0.1	данные отсутствуют	данные отсутствуют
2	489907.42	1405643.53	-	0.1	данные отсутствуют	данные отсутствуют

ДОКУМЕНТ ПОДПИСАН
ЭЛЕКТРОННОЙ ПОДПИСЬЮ
Сертификат: 009F0BDC181A023B64597F1E2579BEFB50
Владелец: ФЕДЕРАЛЬНАЯ СЛУЖБА ГОСУДАРСТВЕННОЙ РЕГИСТРАЦИИ, КАДАСТРА И КАРТОГРАФИИ
Действителен: с 02.08.2024 по 26.10.2025

полное наименование должности		инициалы, фамилия

Сооружение
вид объекта недвижимости

Лист № 136 раздела 5.1	Всего листов раздела 5.1: 518	Всего разделов: 4	Всего листов выписки: 525

18.04.2025г. № КУВИ-001/2025-92757145	
Кадастровый номер:	50:14:0000000:118665

1	489907.52	1405653.63	-	0.1	данные отсутствуют	данные отсутствуют
2	489903.2	1405651.27	-	0.1	данные отсутствуют	данные отсутствуют
1	489890.83	1405688.71	-	0.1	данные отсутствуют	данные отсутствуют
2	489884.64	1405685.32	-	0.1	данные отсутствуют	данные отсутствуют
1	489882.96	1405703.1	-	0.1	данные отсутствуют	данные отсутствуют
2	489876.78	1405699.71	-	0.1	данные отсутствуют	данные отсутствуют
1	489866.34	1405730.33	-	0.1	данные отсутствуют	данные отсутствуют
2	489861.41	1405727.62	-	0.1	данные отсутствуют	данные отсутствуют
1	489859.34	1405744.85	-	0.1	данные отсутствуют	данные отсутствуют
2	489853.66	1405741.72	-	0.1	данные отсутствуют	данные отсутствуют
1	489843.78	1405750.99	-	0.1	данные отсутствуют	данные отсутствуют
2	489814.77	1405802.28	-	0.1	данные отсутствуют	данные отсутствуют
3	489817.33	1405803.7	-	0.1	данные отсутствуют	данные отсутствуют
4	489798.43	1405842.05	-	0.1	данные отсутствуют	данные отсутствуют
5	489787.86	1405861.02	-	0.1	данные отсутствуют	данные отсутствуют
6	489753.81	1405923.93	-	0.1	данные отсутствуют	данные отсутствуют
1	489825.48	1405807.25	-	0.1	данные отсутствуют	данные отсутствуют

ДОКУМЕНТ ПОДПИСАН
ЭЛЕКТРОННОЙ ПОДПИСЬЮ
Сертификат: 009F0BDC181A023B64597F1E2579BEFB50
Владелец: ФЕДЕРАЛЬНАЯ СЛУЖБА ГОСУДАРСТВЕННОЙ РЕГИСТРАЦИИ, КАДАСТРА И КАРТОГРАФИИ
Действителен: с 02.08.2024 по 26.10.2025

полное наименование должности		инициалы, фамилия

Сооружение
вид объекта недвижимости

Лист № 137 раздела 5.1	Всего листов раздела 5.1: 518	Всего разделов: 4	Всего листов выписки: 525

18.04.2025г. № КУВИ-001/2025-92757145	
Кадастровый номер:	50:14:0000000:118665

2	489817.47	1405803.15	-	0.1	данные отсутствуют	данные отсутствуют
3	489817.21	1405803.64	-	0.1	данные отсутствуют	данные отсутствуют
1	489818.57	1405817.24	-	0.1	данные отсутствуют	данные отсутствуют
2	489812.2	1405814.1	-	0.1	данные отсутствуют	данные отсутствуют
1	489802.44	1405844.22	-	0.1	данные отсутствуют	данные отсутствуют
2	489798.34	1405842.2	-	0.1	данные отсутствуют	данные отсутствуют
1	489788.68	1405874.15	-	0.1	данные отсутствуют	данные отсутствуют
2	489782.55	1405870.83	-	0.1	данные отсутствуют	данные отсутствуют
1	489783.7	1405885.56	-	0.1	данные отсутствуют	данные отсутствуют
2	489776.64	1405881.74	-	0.1	данные отсутствуют	данные отсутствуют
1	489645.81	1405807.28	-	0.1	данные отсутствуют	данные отсутствуют
2	489708.97	1405842.31	-	0.1	данные отсутствуют	данные отсутствуют
3	489685.07	1405886.91	-	0.1	данные отсутствуют	данные отсутствуют
1	489690.02	1405837.43	-	0.1	данные отсутствуют	данные отсутствуют
2	489692.41	1405833.12	-	0.1	данные отсутствуют	данные отсутствуют
1	489673.15	1405828.3	-	0.1	данные отсутствуют	данные отсутствуют
2	489675.63	1405823.82	-	0.1	данные отсутствуют	данные отсутствуют

ДОКУМЕНТ ПОДПИСАН
ЭЛЕКТРОННОЙ ПОДПИСЬЮ
Сертификат: 009F0BDC181A023B64597F1E2579BEFB50
Владелец: ФЕДЕРАЛЬНАЯ СЛУЖБА ГОСУДАРСТВЕННОЙ РЕГИСТРАЦИИ, КАДАСТРА И КАРТОГРАФИИ
Действителен: с 02.08.2024 по 26.10.2025

полное наименование должности		инициалы, фамилия

Сооружение
вид объекта недвижимости

Лист № 138 раздела 5.1	Всего листов раздела 5.1: 518	Всего разделов: 4	Всего листов выписки: 525

18.04.2025г. № КУВИ-001/2025-92757145	
Кадастровый номер:	50:14:0000000:118665

1	489660.59	1405821.47	-	0.1	данные отсутствуют	данные отсутствуют
2	489663.13	1405816.88	-	0.1	данные отсутствуют	данные отсутствуют
1	489644.03	1405812.57	-	0.1	данные отсутствуют	данные отсутствуют
2	489646.7	1405807.76	-	0.1	данные отсутствуют	данные отсутствуют
1	489759.28	1405867.9	-	0.1	данные отсутствуют	данные отсутствуют
2	489707.04	1405840.34	-	0.1	данные отсутствуют	данные отсутствуют
3	489706.66	1405841.04	-	0.1	данные отсутствуют	данные отсутствуют
1	489721.44	1405854.71	-	0.1	данные отсутствуют	данные отсутствуют
2	489724	1405849.84	-	0.1	данные отсутствуют	данные отсутствуют
1	489739.06	1405863.36	-	0.1	данные отсутствуют	данные отсутствуют
2	489741.63	1405858.49	-	0.1	данные отсутствуют	данные отсутствуют
1	489755.83	1405872.3	-	0.1	данные отсутствуют	данные отсутствуют
2	489758.4	1405867.44	-	0.1	данные отсутствуют	данные отсутствуют
1	489736.42	1405693.19	-	0.1	данные отсутствуют	данные отсутствуют
2	489703.78	1405755.12	-	0.1	данные отсутствуют	данные отсутствуют
3	489683.22	1405794.13	-	0.1	данные отсутствуют	данные отсутствуют
1	489740.95	1405735.49	-	0.1	данные отсутствуют	данные отсутствуют

ДОКУМЕНТ ПОДПИСАН
ЭЛЕКТРОННОЙ ПОДПИСЬЮ
Сертификат: 009F0BDC181A023B64597F1E2579BEFB50
Владелец: ФЕДЕРАЛЬНАЯ СЛУЖБА ГОСУДАРСТВЕННОЙ РЕГИСТРАЦИИ, КАДАСТРА И КАРТОГРАФИИ
Действителен: с 02.08.2024 по 26.10.2025

полное наименование должности		инициалы, фамилия

Сооружение
вид объекта недвижимости

Лист № 139 раздела 5.1	Всего листов раздела 5.1: 518	Всего разделов: 4	Всего листов выписки: 525

18.04.2025г. № КУВИ-001/2025-92757145	
Кадастровый номер:	50:14:0000000:118665

2	489738.73	1405734.32	-	0.1	данные отсутствуют	данные отсутствуют
1	489744.16	1405729.66	-	0.1	данные отсутствуют	данные отсутствуют
2	489741.95	1405728.5	-	0.1	данные отсутствуют	данные отсутствуют
3	489737.26	1405737.01	-	0.1	данные отсутствуют	данные отсутствуют
4	489718.53	1405727.14	-	0.1	данные отсутствуют	данные отсутствуют
1	489700.8	1405713.13	-	0.1	данные отсутствуют	данные отсутствуют
2	489703.89	1405714.76	-	0.1	данные отсутствуют	данные отсутствуют
3	489701.25	1405719.94	-	0.1	данные отсутствуют	данные отсутствуют
4	489717.74	1405728.64	-	0.1	данные отсутствуют	данные отсутствуют
1	489679.04	1405754.67	-	0.1	данные отсутствуют	данные отсутствуют
2	489682.14	1405756.29	-	0.1	данные отсутствуют	данные отсутствуют
3	489686.68	1405747.68	-	0.1	данные отсутствуют	данные отсутствуют
4	489703.14	1405756.34	-	0.1	данные отсутствуют	данные отсутствуют
1	489682.56	1405747.99	-	0.1	данные отсутствуют	данные отсутствуют
2	489685.65	1405749.62	-	0.1	данные отсутствуют	данные отсутствуют
1	489722.82	1405769.56	-	0.1	данные отсутствуют	данные отсутствуют
2	489718.93	1405767.51	-	0.1	данные отсутствуют	данные отсутствуют

ДОКУМЕНТ ПОДПИСАН
ЭЛЕКТРОННОЙ ПОДПИСЬЮ
Сертификат: 009F0BDC181A023B64597F1E2579BEFB50
Владелец: ФЕДЕРАЛЬНАЯ СЛУЖБА ГОСУДАРСТВЕННОЙ РЕГИСТРАЦИИ, КАДАСТРА И КАРТОГРАФИИ
Действителен: с 02.08.2024 по 26.10.2025

полное наименование должности		инициалы, фамилия

Сооружение
вид объекта недвижимости

Лист № 140 раздела 5.1	Всего листов раздела 5.1: 518	Всего разделов: 4	Всего листов выписки: 525

18.04.2025г. № КУВИ-001/2025-92757145	
Кадастровый номер:	50:14:0000000:118665

1	489719.7	1405775.52	-	0.1	данные отсутствуют	данные отсутствуют
2	489715.8	1405773.47	-	0.1	данные отсутствуют	данные отсутствуют
3	489720.3	1405764.89	-	0.1	данные отсутствуют	данные отсутствуют
4	489703.34	1405755.96	-	0.1	данные отсутствуют	данные отсутствуют
1	489662	1405784.56	-	0.1	данные отсутствуют	данные отсутствуют
2	489665.89	1405786.62	-	0.1	данные отсутствуют	данные отсутствуют
3	489667.02	1405784.47	-	0.1	данные отсутствуют	данные отсутствуют
4	489683.68	1405793.25	-	0.1	данные отсутствуют	данные отсутствуют
1	489684.1	1405792.46	-	0.1	данные отсутствуют	данные отсутствуют
2	489700.75	1405802.62	-	0.1	данные отсутствуют	данные отсутствуют
3	489695.71	1405811.91	-	0.1	данные отсутствуют	данные отсутствуют
4	489699.67	1405814.07	-	0.1	данные отсутствуют	данные отсутствуют
1	489695.37	1405947.46	-	0.1	данные отсутствуют	данные отсутствуют
2	489633.48	1405916.35	-	0.1	данные отсутствуют	данные отсутствуют
1	489626.67	1405930.61	-	0.1	данные отсутствуют	данные отсутствуют
2	489688.48	1405963.32	-	0.1	данные отсутствуют	данные отсутствуют
1	489732.28	1405958.45	-	0.1	данные отсутствуют	данные отсутствуют

ДОКУМЕНТ ПОДПИСАН
ЭЛЕКТРОННОЙ ПОДПИСЬЮ
Сертификат: 009F0BDC181A023B64597F1E2579BEFB50
Владелец: ФЕДЕРАЛЬНАЯ СЛУЖБА ГОСУДАРСТВЕННОЙ РЕГИСТРАЦИИ, КАДАСТРА И КАРТОГРАФИИ
Действителен: с 02.08.2024 по 26.10.2025

полное наименование должности		инициалы, фамилия

Сооружение
вид объекта недвижимости

Лист № 141 раздела 5.1	Всего листов раздела 5.1: 518	Всего разделов: 4	Всего листов выписки: 525

18.04.2025г. № КУВИ-001/2025-92757145	
Кадастровый номер:	50:14:0000000:118665

2	489732.24	1405964.6	-	0.1	данные отсутствуют	данные отсутствуют
3	489713.58	1406000.57	-	0.1	данные отсутствуют	данные отсутствуют
4	489701.88	1406022.15	-	0.1	данные отсутствуют	данные отсутствуют
5	489659.24	1406000.31	-	0.1	данные отсутствуют	данные отсутствуют
6	489634.94	1405985.52	-	0.1	данные отсутствуют	данные отсутствуют
7	489608.83	1405969.45	-	0.1	данные отсутствуют	данные отсутствуют
8	489614.64	1405955.81	-	0.1	данные отсутствуют	данные отсутствуют
9	489655.22	1405870.81	-	0.1	данные отсутствуют	данные отсутствуют
1	489740.47	1405963.03	-	0.1	данные отсутствуют	данные отсутствуют
2	489731.75	1405965.54	-	0.1	данные отсутствуют	данные отсутствуют
1	489734.98	1405976.03	-	0.1	данные отсутствуют	данные отсутствуют
2	489728.15	1405972.5	-	0.1	данные отсутствуют	данные отсутствуют
1	489716.42	1406006.6	-	0.1	данные отсутствуют	данные отсутствуют
2	489711.7	1406004.04	-	0.1	данные отсутствуют	данные отсутствуют
1	489695.6	1406028.46	-	0.1	данные отсутствуют	данные отсутствуют
2	489699.47	1406020.92	-	0.1	данные отсутствуют	данные отсутствуют
1	489703.86	1406033.28	-	0.1	данные отсутствуют	данные отсутствуют

ДОКУМЕНТ ПОДПИСАН
ЭЛЕКТРОННОЙ ПОДПИСЬЮ
Сертификат: 009F0BDC181A023B64597F1E2579BEFB50
Владелец: ФЕДЕРАЛЬНАЯ СЛУЖБА ГОСУДАРСТВЕННОЙ РЕГИСТРАЦИИ, КАДАСТРА И КАРТОГРАФИИ
Действителен: с 02.08.2024 по 26.10.2025

полное наименование должности		инициалы, фамилия

Сооружение
вид объекта недвижимости

Лист № 142 раздела 5.1	Всего листов раздела 5.1: 518	Всего разделов: 4	Всего листов выписки: 525

18.04.2025г. № КУВИ-001/2025-92757145	
Кадастровый номер:	50:14:0000000:118665

2	489706.07	1406029.01	-	0.1	данные отсутствуют	данные отсутствуют
3	489697.56	1406024.65	-	0.1	данные отсутствуют	данные отсутствуют
1	489667.63	1406046.74	-	0.1	данные отсутствуют	данные отсутствуют
2	489664.86	1406045.23	-	0.1	данные отсутствуют	данные отсутствуют
1	489659.17	1406062.54	-	0.1	данные отсутствуют	данные отсутствуют
2	489656.35	1406061.03	-	0.1	данные отсутствуют	данные отсутствуют
1	489652.8	1406074.44	-	0.1	данные отсутствуют	данные отсутствуют
2	489649.98	1406072.94	-	0.1	данные отсутствуют	данные отсутствуют
3	489661.71	1406050.99	-	0.1	данные отсутствуют	данные отсутствуют
4	489682.82	1406012.39	-	0.1	данные отсутствуют	данные отсутствуют
1	489666.24	1406010.92	-	0.1	данные отсутствуют	данные отсутствуют
2	489669.09	1406005.36	-	0.1	данные отсутствуют	данные отсутствуют
1	489654.72	1406000.7	-	0.1	данные отсутствуют	данные отсутствуют
2	489656.38	1406001.63	-	0.1	данные отсутствуют	данные отсутствуют
3	489657.75	1405999.39	-	0.1	данные отсутствуют	данные отсутствуют
1	489624.03	1405990.88	-	0.1	данные отсутствуют	данные отсутствуют
2	489625.33	1405991.63	-	0.1	данные отсутствуют	данные отсутствуют

ДОКУМЕНТ ПОДПИСАН
ЭЛЕКТРОННОЙ ПОДПИСЬЮ
Сертификат: 009F0BDC181A023B64597F1E2579BEFB50
Владелец: ФЕДЕРАЛЬНАЯ СЛУЖБА ГОСУДАРСТВЕННОЙ РЕГИСТРАЦИИ, КАДАСТРА И КАРТОГРАФИИ
Действителен: с 02.08.2024 по 26.10.2025

полное наименование должности		инициалы, фамилия

Сооружение
вид объекта недвижимости

Лист № 143 раздела 5.1	Всего листов раздела 5.1: 518	Всего разделов: 4	Всего листов выписки: 525

18.04.2025г. № КУВИ-001/2025-92757145	
Кадастровый номер:	50:14:0000000:118665

3	489630.69	1405982.91	-	0.1	данные отсутствуют	данные отсутствуют
1	489638.08	1405987.44	-	0.1	данные отсутствуют	данные отсутствуют
2	489586.2	1406082.56	-	0.1	данные отсутствуют	данные отсутствуют
3	489547.81	1406153.52	-	0.1	данные отсутствуют	данные отсутствуют
4	489529.33	1406187.67	-	0.1	данные отсутствуют	данные отсутствуют
1	489616.08	1406027.79	-	0.1	данные отсутствуют	данные отсутствуют
2	489584.31	1406010.67	-	0.1	данные отсутствуют	данные отсутствуют
1	489580.36	1406011.89	-	0.1	данные отсутствуют	данные отсутствуют
2	489582.88	1406013.27	-	0.1	данные отсутствуют	данные отсутствуют
3	489585.99	1406007.63	-	0.1	данные отсутствуют	данные отсутствуют
4	489583.48	1406006.25	-	0.1	данные отсутствуют	данные отсутствуют
1	489553.89	1406065.67	-	0.1	данные отсутствуют	данные отсутствуют
2	489552.42	1406068.52	-	0.1	данные отсутствуют	данные отсутствуют
3	489562.26	1406074.02	-	0.1	данные отсутствуют	данные отсутствуют
1	489498.05	1406096.48	-	0.1	данные отсутствуют	данные отсутствуют
2	489486.49	1406117.87	-	0.1	данные отсутствуют	данные отсутствуют
1	489513.73	1406068.49	-	0.1	данные отсутствуют	данные отсутствуют

ДОКУМЕНТ ПОДПИСАН
ЭЛЕКТРОННОЙ ПОДПИСЬЮ
Сертификат: 009F0BDC181A023B64597F1E2579BEFB50
Владелец: ФЕДЕРАЛЬНАЯ СЛУЖБА ГОСУДАРСТВЕННОЙ РЕГИСТРАЦИИ, КАДАСТРА И КАРТОГРАФИИ
Действителен: с 02.08.2024 по 26.10.2025

полное наименование должности		инициалы, фамилия

Сооружение
вид объекта недвижимости

Лист № 144 раздела 5.1	Всего листов раздела 5.1: 518	Всего разделов: 4	Всего листов выписки: 525

18.04.2025г. № КУВИ-001/2025-92757145	
Кадастровый номер:	50:14:0000000:118665

2	489522.75	1406049.92	-	0.1	данные отсутствуют	данные отсутствуют
1	489577.28	1405969.83	-	0.1	данные отсутствуют	данные отсутствуют
2	489580.18	1405971.44	-	0.1	данные отсутствуют	данные отсутствуют
3	489600.09	1405935.56	-	0.1	данные отсутствуют	данные отсутствуют
4	489597.49	1405934.06	-	0.1	данные отсутствуют	данные отсутствуют
1	489612.47	1405960.91	-	0.1	данные отсутствуют	данные отсутствуют
2	489592.25	1405949.69	-	0.1	данные отсутствуют	данные отсутствуют
1	489602.75	1405902.75	-	0.1	данные отсутствуют	данные отсутствуют
2	489631.26	1405920.99	-	0.1	данные отсутствуют	данные отсутствуют
1	489607.39	1405894.94	-	0.1	данные отсутствуют	данные отсутствуют
2	489611.26	1405897.02	-	0.1	данные отсутствуют	данные отсутствуют
3	489606.19	1405904.95	-	0.1	данные отсутствуют	данные отсутствуют
1	489619.63	1405899.88	-	0.1	данные отсутствуют	данные отсутствуют
2	489613.42	1405909.57	-	0.1	данные отсутствуют	данные отсутствуют
1	489638.76	1405942.93	-	0.1	данные отсутствуют	данные отсутствуют
2	489641.21	1405938.3	-	0.1	данные отсутствуют	данные отсутствуют
1	489655.46	1405951.91	-	0.1	данные отсутствуют	данные отсутствуют

ДОКУМЕНТ ПОДПИСАН
ЭЛЕКТРОННОЙ ПОДПИСЬЮ
Сертификат: 009F0BDC181A023B64597F1E2579BEFB50
Владелец: ФЕДЕРАЛЬНАЯ СЛУЖБА ГОСУДАРСТВЕННОЙ РЕГИСТРАЦИИ, КАДАСТРА И КАРТОГРАФИИ
Действителен: с 02.08.2024 по 26.10.2025

полное наименование должности		инициалы, фамилия

Сооружение
вид объекта недвижимости

Лист № 145 раздела 5.1	Всего листов раздела 5.1: 518	Всего разделов: 4	Всего листов выписки: 525

18.04.2025г. № КУВИ-001/2025-92757145	
Кадастровый номер:	50:14:0000000:118665

2	489657.97	1405947.18	-	0.1	данные отсутствуют	данные отсутствуют
1	489668.19	1405958.74	-	0.1	данные отсутствуют	данные отсутствуют
2	489670.73	1405953.93	-	0.1	данные отсутствуют	данные отсутствуют
1	489685.16	1405967.47	-	0.1	данные отсутствуют	данные отсутствуют
2	489687.6	1405962.85	-	0.1	данные отсутствуют	данные отсутствуют
1	489698.04	1405939.92	-	0.1	данные отсутствуют	данные отсутствуют
2	489694.47	1405947	-	0.1	данные отсутствуют	данные отсутствуют
1	489681.87	1405931.58	-	0.1	данные отсутствуют	данные отсутствуют
2	489678.22	1405938.84	-	0.1	данные отсутствуют	данные отсутствуют
1	489667.52	1405925.11	-	0.1	данные отсутствуют	данные отсутствуют
2	489664.16	1405931.77	-	0.1	данные отсутствуют	данные отсутствуют
1	489652.2	1405916.89	-	0.1	данные отсутствуют	данные отсутствуют
2	489648.65	1405923.97	-	0.1	данные отсутствуют	данные отсутствуют
1	489723.24	1406148.58	-	0.1	данные отсутствуют	данные отсутствуют
2	489718.2	1406151.99	-	0.1	данные отсутствуют	данные отсутствуют
1	489704.21	1406159.05	-	0.1	данные отсутствуют	данные отсутствуют
2	489712.76	1406163.21	-	0.1	данные отсутствуют	данные отсутствуют

ДОКУМЕНТ ПОДПИСАН
ЭЛЕКТРОННОЙ ПОДПИСЬЮ
Сертификат: 009F0BDC181A023B64597F1E2579BEFB50
Владелец: ФЕДЕРАЛЬНАЯ СЛУЖБА ГОСУДАРСТВЕННОЙ РЕГИСТРАЦИИ, КАДАСТРА И КАРТОГРАФИИ
Действителен: с 02.08.2024 по 26.10.2025

полное наименование должности		инициалы, фамилия

Сооружение
вид объекта недвижимости

Лист № 146 раздела 5.1	Всего листов раздела 5.1: 518	Всего разделов: 4	Всего листов выписки: 525

18.04.2025г. № КУВИ-001/2025-92757145	
Кадастровый номер:	50:14:0000000:118665

1	489696.69	1406172.87	-	0.1	данные отсутствуют	данные отсутствуют
2	489704.87	1406177.44	-	0.1	данные отсутствуют	данные отсутствуют
1	489695.33	1406198.27	-	0.1	данные отсутствуют	данные отсутствуют
2	489698.46	1406192.48	-	0.1	данные отсутствуют	данные отсутствуют
1	489715.07	1406208.85	-	0.1	данные отсутствуют	данные отсутствуют
2	489718.16	1406203.11	-	0.1	данные отсутствуют	данные отсутствуют
1	489727.51	1406217.26	-	0.1	данные отсутствуют	данные отсутствуют
2	489731.31	1406210.21	-	0.1	данные отсутствуют	данные отсутствуют
1	489744.43	1406227.85	-	0.1	данные отсутствуют	данные отсутствуют
2	489748.85	1406219.67	-	0.1	данные отсутствуют	данные отсутствуют
1	489753.73	1406232.52	-	0.1	данные отсутствуют	данные отсутствуют
2	489757.99	1406224.61	-	0.1	данные отсутствуют	данные отсутствуют
1	489780.71	1406276.25	-	0.1	данные отсутствуют	данные отсутствуют
2	489795.71	1406245.39	-	0.1	данные отсутствуют	данные отсутствуют
1	489797.08	1406258.67	-	0.1	данные отсутствуют	данные отсутствуют
2	489790.91	1406255.26	-	0.1	данные отсутствуют	данные отсутствуют
1	489818.74	1406265.99	-	0.1	данные отсутствуют	данные отсутствуют

ДОКУМЕНТ ПОДПИСАН
ЭЛЕКТРОННОЙ ПОДПИСЬЮ
Сертификат: 009F0BDC181A023B64597F1E2579BEFB50
Владелец: ФЕДЕРАЛЬНАЯ СЛУЖБА ГОСУДАРСТВЕННОЙ РЕГИСТРАЦИИ, КАДАСТРА И КАРТОГРАФИИ
Действителен: с 02.08.2024 по 26.10.2025

полное наименование должности		инициалы, фамилия

Сооружение
вид объекта недвижимости

Лист № 147 раздела 5.1	Всего листов раздела 5.1: 518	Всего разделов: 4	Всего листов выписки: 525

18.04.2025г. № КУВИ-001/2025-92757145	
Кадастровый номер:	50:14:0000000:118665

2	489822.17	1406259.35	-	0.1	данные отсутствуют	данные отсутствуют
1	489838.84	1406276.8	-	0.1	данные отсутствуют	данные отсутствуют
2	489842.55	1406270	-	0.1	данные отсутствуют	данные отсутствуют
1	489851.67	1406283.58	-	0.1	данные отсутствуют	данные отсутствуют
2	489855.29	1406276.97	-	0.1	данные отсутствуют	данные отсутствуют
1	489872.16	1406294.02	-	0.1	данные отсутствуют	данные отсутствуют
2	489875.45	1406288	-	0.1	данные отсутствуют	данные отсутствуют
1	489869.7	1406284.84	-	0.1	данные отсутствуют	данные отсутствуют
2	489888.24	1406252.78	-	0.1	данные отсутствуют	данные отсутствуют
3	489894.54	1406240.15	-	0.1	данные отсутствуют	данные отсутствуют
1	489895.19	1406262.71	-	0.1	данные отсутствуют	данные отсутствуют
2	489885.68	1406257.21	-	0.1	данные отсутствуют	данные отсутствуют
1	489888.54	1406277.75	-	0.1	данные отсутствуют	данные отсутствуют
2	489877.49	1406271.36	-	0.1	данные отсутствуют	данные отсутствуют
1	489905.36	1406247.22	-	0.1	данные отсутствуют	данные отсутствуют
2	489893.88	1406241.48	-	0.1	данные отсутствуют	данные отсутствуют
1	489764.2	1406177.16	-	0.1	данные отсутствуют	данные отсутствуют

ДОКУМЕНТ ПОДПИСАН
ЭЛЕКТРОННОЙ ПОДПИСЬЮ
Сертификат: 009F0BDC181A023B64597F1E2579BEFB50
Владелец: ФЕДЕРАЛЬНАЯ СЛУЖБА ГОСУДАРСТВЕННОЙ РЕГИСТРАЦИИ, КАДАСТРА И КАРТОГРАФИИ
Действителен: с 02.08.2024 по 26.10.2025

полное наименование должности		инициалы, фамилия

Сооружение
вид объекта недвижимости

Лист № 148 раздела 5.1	Всего листов раздела 5.1: 518	Всего разделов: 4	Всего листов выписки: 525

18.04.2025г. № КУВИ-001/2025-92757145	
Кадастровый номер:	50:14:0000000:118665

2	489753.97	1406178.16	-	0.1	данные отсутствуют	данные отсутствуют
3	489747.48	1406191.32	-	0.1	данные отсутствуют	данные отсутствуют
4	489735.59	1406212.53	-	0.1	данные отсутствуют	данные отсутствуют
1	489865.96	1406184.72	-	0.1	данные отсутствуют	данные отсутствуют
2	489879.78	1406192.35	-	0.1	данные отсутствуют	данные отсутствуют
3	489859.66	1406231.11	-	0.1	данные отсутствуют	данные отсутствуют
4	489847.65	1406254.33	-	0.1	данные отсутствуют	данные отсутствуют
5	489854	1406257.57	-	0.1	данные отсутствуют	данные отсутствуют
6	489849.32	1406266.76	-	0.1	данные отсутствуют	данные отсутствуют
7	489863.9	1406274.2	-	0.1	данные отсутствуют	данные отсутствуют
8	489848.19	1406312.26	-	0.1	данные отсутствуют	данные отсутствуют
1	489756.26	1406188.94	-	0.1	данные отсутствуют	данные отсутствуют
2	489750.14	1406185.92	-	0.1	данные отсутствуют	данные отсутствуют
1	489748.86	1406202.73	-	0.1	данные отсутствуют	данные отсутствуют
2	489742.94	1406199.41	-	0.1	данные отсутствуют	данные отсутствуют
1	489953.73	1406160.36	-	0.1	данные отсутствуют	данные отсутствуют
2	489948.45	1406157.3	-	0.1	данные отсутствуют	данные отсутствуют

ДОКУМЕНТ ПОДПИСАН
ЭЛЕКТРОННОЙ ПОДПИСЬЮ
Сертификат: 009F0BDC181A023B64597F1E2579BEFB50
Владелец: ФЕДЕРАЛЬНАЯ СЛУЖБА ГОСУДАРСТВЕННОЙ РЕГИСТРАЦИИ, КАДАСТРА И КАРТОГРАФИИ
Действителен: с 02.08.2024 по 26.10.2025

полное наименование должности		инициалы, фамилия

Сооружение
вид объекта недвижимости

Лист № 149 раздела 5.1	Всего листов раздела 5.1: 518	Всего разделов: 4	Всего листов выписки: 525

18.04.2025г. № КУВИ-001/2025-92757145	
Кадастровый номер:	50:14:0000000:118665

1	489963.25	1406142.68	-	0.1	данные отсутствуют	данные отсутствуют
2	489957.64	1406139.76	-	0.1	данные отсутствуют	данные отсутствуют
1	489975.8	1406118.82	-	0.1	данные отсутствуют	данные отсутствуют
2	489970.17	1406115.86	-	0.1	данные отсутствуют	данные отсутствуют
1	489983.53	1406103.06	-	0.1	данные отсутствуют	данные отсутствуют
2	489978.33	1406100.3	-	0.1	данные отсутствуют	данные отсутствуют
1	489983.93	1406094.88	-	0.1	данные отсутствуют	данные отсутствуют
2	489980.43	1406101.42	-	0.1	данные отсутствуют	данные отсутствуют
1	489964.99	1406084.42	-	0.1	данные отсутствуют	данные отсутствуют
2	489962.58	1406089.66	-	0.1	данные отсутствуют	данные отсутствуют
1	489948.44	1406075.04	-	0.1	данные отсутствуют	данные отсутствуют
2	489945.36	1406081.77	-	0.1	данные отсутствуют	данные отсутствуют
1	489968.54	1406199.58	-	0.1	данные отсутствуют	данные отсутствуют
2	489934.78	1406183.39	-	0.1	данные отсутствуют	данные отсутствуют
1	489945.4	1406176.62	-	0.1	данные отсутствуют	данные отсутствуют
2	489939.97	1406173.48	-	0.1	данные отсутствуют	данные отсутствуют
1	489923.51	1406076.96	-	0.1	данные отсутствуют	данные отсутствуют

ДОКУМЕНТ ПОДПИСАН
ЭЛЕКТРОННОЙ ПОДПИСЬЮ
Сертификат: 009F0BDC181A023B64597F1E2579BEFB50
Владелец: ФЕДЕРАЛЬНАЯ СЛУЖБА ГОСУДАРСТВЕННОЙ РЕГИСТРАЦИИ, КАДАСТРА И КАРТОГРАФИИ
Действителен: с 02.08.2024 по 26.10.2025

полное наименование должности		инициалы, фамилия

Сооружение
вид объекта недвижимости

Лист № 150 раздела 5.1	Всего листов раздела 5.1: 518	Всего разделов: 4	Всего листов выписки: 525

18.04.2025г. № КУВИ-001/2025-92757145	
Кадастровый номер:	50:14:0000000:118665

2	489929.74	1406080.31	-	0.1	данные отсутствуют	данные отсутствуют
1	489914.02	1406093.63	-	0.1	данные отсутствуют	данные отсутствуют
2	489920.67	1406097.2	-	0.1	данные отсутствуют	данные отсутствуют
1	489907.1	1406107.05	-	0.1	данные отсутствуют	данные отсутствуют
2	489913.52	1406110.5	-	0.1	данные отсутствуют	данные отсутствуют
1	489898.94	1406123.02	-	0.1	данные отсутствуют	данные отсутствуют
2	489905.03	1406126.3	-	0.1	данные отсутствуют	данные отсутствуют
3	489912.73	1406111.97	-	0.1	данные отсутствуют	данные отсутствуют
4	489934.97	1406070.58	-	0.1	данные отсутствуют	данные отсутствуют
1	489881.66	1406037.65	-	0.1	данные отсутствуют	данные отсутствуют
2	489880.41	1406039.82	-	0.1	данные отсутствуют	данные отсутствуют
3	489879.36	1406039.23	-	0.1	данные отсутствуют	данные отсутствуют
4	489876.22	1406044.7	-	0.1	данные отсутствуют	данные отсутствуют
1	489892.29	1406043.8	-	0.1	данные отсутствуют	данные отсутствуют
2	489891.05	1406045.96	-	0.1	данные отсутствуют	данные отсутствуют
3	489890	1406045.38	-	0.1	данные отсутствуют	данные отсутствуют
4	489886.86	1406050.83	-	0.1	данные отсутствуют	данные отсутствуют

ДОКУМЕНТ ПОДПИСАН
ЭЛЕКТРОННОЙ ПОДПИСЬЮ
Сертификат: 009F0BDC181A023B64597F1E2579BEFB50
Владелец: ФЕДЕРАЛЬНАЯ СЛУЖБА ГОСУДАРСТВЕННОЙ РЕГИСТРАЦИИ, КАДАСТРА И КАРТОГРАФИИ
Действителен: с 02.08.2024 по 26.10.2025

полное наименование должности		инициалы, фамилия

Сооружение
вид объекта недвижимости

Лист № 151 раздела 5.1	Всего листов раздела 5.1: 518	Всего разделов: 4	Всего листов выписки: 525

18.04.2025г. № КУВИ-001/2025-92757145	
Кадастровый номер:	50:14:0000000:118665

1	489908.61	1406053.6	-	0.1	данные отсутствуют	данные отсутствуют
2	489907.37	1406055.77	-	0.1	данные отсутствуют	данные отсутствуют
3	489906.32	1406055.17	-	0.1	данные отсутствуют	данные отсутствуют
4	489903.17	1406060.65	-	0.1	данные отсутствуют	данные отсутствуют
1	489864.53	1406028.04	-	0.1	данные отсутствуют	данные отсутствуют
2	489860.24	1406035.51	-	0.1	данные отсутствуют	данные отсутствуют
1	489824.4	1406090.32	-	0.1	данные отсутствуют	данные отсутствуют
2	489835.05	1406071.79	-	0.1	данные отсутствуют	данные отсутствуют
3	489856.99	1406033.64	-	0.1	данные отсутствуют	данные отсутствуют
1	489848.03	1406030.61	-	0.1	данные отсутствуют	данные отсутствуют
2	489850.63	1406032.11	-	0.1	данные отсутствуют	данные отсутствуют
3	489849.89	1406033.53	-	0.1	данные отсутствуют	данные отсутствуют
4	489855.28	1406036.63	-	0.1	данные отсутствуют	данные отсутствуют
1	489838.11	1406049.08	-	0.1	данные отсутствуют	данные отсутствуют
2	489840.71	1406050.57	-	0.1	данные отсутствуют	данные отсутствуют
3	489841.48	1406049.18	-	0.1	данные отсутствуют	данные отсутствуют
4	489846.43	1406052.02	-	0.1	данные отсутствуют	данные отсутствуют

ДОКУМЕНТ ПОДПИСАН
ЭЛЕКТРОННОЙ ПОДПИСЬЮ
Сертификат: 009F0BDC181A023B64597F1E2579BEFB50
Владелец: ФЕДЕРАЛЬНАЯ СЛУЖБА ГОСУДАРСТВЕННОЙ РЕГИСТРАЦИИ, КАДАСТРА И КАРТОГРАФИИ
Действителен: с 02.08.2024 по 26.10.2025

полное наименование должности		инициалы, фамилия

Сооружение
вид объекта недвижимости

Лист № 152 раздела 5.1	Всего листов раздела 5.1: 518	Всего разделов: 4	Всего листов выписки: 525

18.04.2025г. № КУВИ-001/2025-92757145	
Кадастровый номер:	50:14:0000000:118665

1	489828.05	1406065.64	-	0.1	данные отсутствуют	данные отсутствуют
2	489830.64	1406067.14	-	0.1	данные отсутствуют	данные отсутствуют
3	489831.41	1406065.73	-	0.1	данные отсутствуют	данные отсутствуют
4	489836.76	1406068.82	-	0.1	данные отсутствуют	данные отсутствуют
1	489819.57	1406083.3	-	0.1	данные отсутствуют	данные отсутствуют
2	489822.17	1406084.8	-	0.1	данные отсутствуют	данные отсутствуют
3	489822.94	1406083.39	-	0.1	данные отсутствуют	данные отсутствуют
4	489827.03	1406085.74	-	0.1	данные отсутствуют	данные отсутствуют
1	489838.4	1406117.71	-	0.1	данные отсутствуют	данные отсутствуют
2	489840.98	1406112.13	-	0.1	данные отсутствуют	данные отсутствуют
3	489845.86	1406101.51	-	0.1	данные отсутствуют	данные отсутствуют
4	489824.89	1406089.46	-	0.1	данные отсутствуют	данные отсутствуют
1	489766.99	1406055.72	-	0.1	данные отсутствуют	данные отсутствуют
2	489771.33	1406052.5	-	0.1	данные отсутствуют	данные отсутствуют
1	489770.74	1406039.41	-	0.1	данные отсутствуют	данные отсутствуют
2	489776.65	1406042.59	-	0.1	данные отсутствуют	данные отсутствуют
1	489777.21	1406027.59	-	0.1	данные отсутствуют	данные отсутствуют

ДОКУМЕНТ ПОДПИСАН
ЭЛЕКТРОННОЙ ПОДПИСЬЮ
Сертификат: 009F0BDC181A023B64597F1E2579BEFB50
Владелец: ФЕДЕРАЛЬНАЯ СЛУЖБА ГОСУДАРСТВЕННОЙ РЕГИСТРАЦИИ, КАДАСТРА И КАРТОГРАФИИ
Действителен: с 02.08.2024 по 26.10.2025

полное наименование должности		инициалы, фамилия

Сооружение
вид объекта недвижимости

Лист № 153 раздела 5.1	Всего листов раздела 5.1: 518	Всего разделов: 4	Всего листов выписки: 525

18.04.2025г. № КУВИ-001/2025-92757145	
Кадастровый номер:	50:14:0000000:118665

2	489783.04	1406030.72	-	0.1	данные отсутствуют	данные отсутствуют
1	489790.26	1406005.37	-	0.1	данные отсутствуют	данные отсутствуют
2	489795.22	1406008.03	-	0.1	данные отсутствуют	данные отсутствуют
1	489796.1	1405995.46	-	0.1	данные отсутствуют	данные отсутствуют
2	489797.3	1406004.16	-	0.1	данные отсутствуют	данные отсутствуют
1	489811.04	1406002.36	-	0.1	данные отсутствуют	данные отсутствуют
2	489807.19	1406009.49	-	0.1	данные отсутствуют	данные отсутствуют
1	489823.54	1406009.1	-	0.1	данные отсутствуют	данные отсутствуют
2	489819.68	1406016.23	-	0.1	данные отсутствуют	данные отсутствуют
1	489616.65	1405850.02	-	0.1	данные отсутствуют	данные отсутствуют
2	489686.02	1405887.42	-	0.1	данные отсутствуют	данные отсутствуют
3	489802.18	1405949.98	-	0.1	данные отсутствуют	данные отсутствуют
4	489853.3	1405977.49	-	0.1	данные отсутствуют	данные отсутствуют
5	489916.8	1406010.87	-	0.1	данные отсутствуют	данные отсутствуют
6	490007.14	1406059.65	-	0.1	данные отсутствуют	данные отсутствуют
7	490123.64	1406122.32	-	0.1	данные отсутствуют	данные отсутствуют
8	490148.53	1406076.06	-	0.1	данные отсутствуют	данные отсутствуют

ДОКУМЕНТ ПОДПИСАН
ЭЛЕКТРОННОЙ ПОДПИСЬЮ
Сертификат: 009F0BDC181A023B64597F1E2579BEFB50
Владелец: ФЕДЕРАЛЬНАЯ СЛУЖБА ГОСУДАРСТВЕННОЙ РЕГИСТРАЦИИ, КАДАСТРА И КАРТОГРАФИИ
Действителен: с 02.08.2024 по 26.10.2025

полное наименование должности		инициалы, фамилия

Сооружение
вид объекта недвижимости

Лист № 154 раздела 5.1	Всего листов раздела 5.1: 518	Всего разделов: 4	Всего листов выписки: 525

18.04.2025г. № КУВИ-001/2025-92757145	
Кадастровый номер:	50:14:0000000:118665

9	490126.84	1406065.47	-	0.1	данные отсутствуют	данные отсутствуют
10	490117.78	1406061.04	-	0.1	данные отсутствуют	данные отсутствуют
1	489838.42	1406017.8	-	0.1	данные отсутствуют	данные отсутствуют
2	489858.23	1405980.09	-	0.1	данные отсутствуют	данные отсутствуют
1	489652.1	1406132.52	-	0.1	данные отсутствуют	данные отсутствуют
2	489646.81	1406129.66	-	0.1	данные отсутствуют	данные отсутствуют
1	489644.37	1406146.13	-	0.1	данные отсутствуют	данные отсутствуют
2	489639.39	1406143.44	-	0.1	данные отсутствуют	данные отсутствуют
1	489625.96	1406163.56	-	0.1	данные отсутствуют	данные отсутствуют
2	489629.37	1406157.15	-	0.1	данные отсутствуют	данные отсутствуют
1	489612.09	1406156.19	-	0.1	данные отсутствуют	данные отсутствуют
2	489615.5	1406149.78	-	0.1	данные отсутствуют	данные отсутствуют
1	489586.31	1406143.46	-	0.1	данные отсутствуют	данные отсутствуют
2	489590.15	1406136.27	-	0.1	данные отсутствуют	данные отсутствуют
1	489589.67	1406119.91	-	0.1	данные отсутствуют	данные отсутствуют
2	489591.92	1406121.06	-	0.1	данные отсутствуют	данные отсутствуют
1	489598.48	1406103.25	-	0.1	данные отсутствуют	данные отсутствуют

ДОКУМЕНТ ПОДПИСАН
ЭЛЕКТРОННОЙ ПОДПИСЬЮ
Сертификат: 009F0BDC181A023B64597F1E2579BEFB50
Владелец: ФЕДЕРАЛЬНАЯ СЛУЖБА ГОСУДАРСТВЕННОЙ РЕГИСТРАЦИИ, КАДАСТРА И КАРТОГРАФИИ
Действителен: с 02.08.2024 по 26.10.2025

полное наименование должности		инициалы, фамилия

Сооружение
вид объекта недвижимости

Лист № 155 раздела 5.1	Всего листов раздела 5.1: 518	Всего разделов: 4	Всего листов выписки: 525

18.04.2025г. № КУВИ-001/2025-92757145	
Кадастровый номер:	50:14:0000000:118665

2	489600.51	1406104.29	-	0.1	данные отсутствуют	данные отсутствуют
1	489818.64	1406326.48	-	0.1	данные отсутствуют	данные отсутствуют
2	489815.85	1406332.54	-	0.1	данные отсутствуют	данные отсутствуют
3	489859.36	1406352.54	-	0.1	данные отсутствуют	данные отсутствуют
1	489826.84	1406411.97	-	0.1	данные отсутствуют	данные отсутствуют
2	489857.98	1406354.95	-	0.1	данные отсутствуют	данные отсутствуют
3	489874.35	1406326.4	-	0.1	данные отсутствуют	данные отсутствуют
1	489781.56	1406393.76	-	0.1	данные отсутствуют	данные отсутствуют
2	489783.04	1406390.69	-	0.1	данные отсутствуют	данные отсутствуют
3	489801.42	1406399.51	-	0.1	данные отсутствуют	данные отсутствуют
4	489827.32	1406411.09	-	0.1	данные отсутствуют	данные отсутствуют
1	489798.57	1406403.19	-	0.1	данные отсутствуют	данные отсутствуют
2	489800.54	1406399.09	-	0.1	данные отсутствуют	данные отсутствуют
1	489815.6	1406412	-	0.1	данные отсутствуют	данные отсутствуют
2	489817.89	1406406.88	-	0.1	данные отсутствуют	данные отсутствуют
1	489800.22	1406362.57	-	0.1	данные отсутствуют	данные отсутствуют
2	489796.87	1406368.98	-	0.1	данные отсутствуют	данные отсутствуют

ДОКУМЕНТ ПОДПИСАН
ЭЛЕКТРОННОЙ ПОДПИСЬЮ
Сертификат: 009F0BDC181A023B64597F1E2579BEFB50
Владелец: ФЕДЕРАЛЬНАЯ СЛУЖБА ГОСУДАРСТВЕННОЙ РЕГИСТРАЦИИ, КАДАСТРА И КАРТОГРАФИИ
Действителен: с 02.08.2024 по 26.10.2025

полное наименование должности		инициалы, фамилия

Сооружение
вид объекта недвижимости

Лист № 156 раздела 5.1	Всего листов раздела 5.1: 518	Всего разделов: 4	Всего листов выписки: 525

18.04.2025г. № КУВИ-001/2025-92757145	
Кадастровый номер:	50:14:0000000:118665

3	489809.15	1406375.4	-	0.1	данные отсутствуют	данные отсутствуют
4	489812.94	1406377.65	-	0.1	данные отсутствуют	данные отсутствуют
5	489838.35	1406390.89	-	0.1	данные отсутствуют	данные отсутствуют
1	489817.38	1406371.71	-	0.1	данные отсутствуют	данные отсутствуют
2	489814	1406378.19	-	0.1	данные отсутствуют	данные отсутствуют
1	489834.31	1406380.42	-	0.1	данные отсутствуют	данные отсутствуют
2	489830.88	1406387	-	0.1	данные отсутствуют	данные отсутствуют
1	489836.48	1406334.99	-	0.1	данные отсутствуют	данные отсутствуют
2	489833.82	1406340.8	-	0.1	данные отсутствуют	данные отсутствуют
1	489853.7	1406344.08	-	0.1	данные отсутствуют	данные отсутствуют
2	489851.47	1406348.91	-	0.1	данные отсутствуют	данные отсутствуют
1	489797.67	1406367.44	-	0.1	данные отсутствуют	данные отсутствуют
2	489767.26	1406351.36	-	0.1	данные отсутствуют	данные отсутствуют
3	489766.47	1406352.84	-	0.1	данные отсутствуют	данные отсутствуют
1	489749.14	1406347.27	-	0.1	данные отсутствуют	данные отсутствуют
2	489750.68	1406344.38	-	0.1	данные отсутствуют	данные отсутствуют
1	489731.96	1406337.12	-	0.1	данные отсутствуют	данные отсутствуют

ДОКУМЕНТ ПОДПИСАН
ЭЛЕКТРОННОЙ ПОДПИСЬЮ
Сертификат: 009F0BDC181A023B64597F1E2579BEFB50
Владелец: ФЕДЕРАЛЬНАЯ СЛУЖБА ГОСУДАРСТВЕННОЙ РЕГИСТРАЦИИ, КАДАСТРА И КАРТОГРАФИИ
Действителен: с 02.08.2024 по 26.10.2025

полное наименование должности		инициалы, фамилия

Сооружение
вид объекта недвижимости

Лист № 157 раздела 5.1	Всего листов раздела 5.1: 518	Всего разделов: 4	Всего листов выписки: 525

18.04.2025г. № КУВИ-001/2025-92757145	
Кадастровый номер:	50:14:0000000:118665

2	489733.11	1406334.96	-	0.1	данные отсутствуют	данные отсутствуют
1	489668.47	1406304.23	-	0.1	данные отсутствуют	данные отсутствуют
2	489669.59	1406302.01	-	0.1	данные отсутствуют	данные отсутствуют
3	489704.54	1406319.63	-	0.1	данные отсутствуют	данные отсутствуют
4	489767.35	1406353.31	-	0.1	данные отсутствуют	данные отсутствуют
5	489766.22	1406355.41	-	0.1	данные отсутствуют	данные отсутствуют
1	489685.71	1406313.04	-	0.1	данные отсутствуют	данные отсутствуют
2	489686.88	1406310.73	-	0.1	данные отсутствуют	данные отсутствуют
1	489702.69	1406322.13	-	0.1	данные отсутствуют	данные отсутствуют
2	489704.06	1406319.4	-	0.1	данные отсутствуют	данные отсутствуют
1	489712.42	1406323.86	-	0.1	данные отсутствуют	данные отсутствуют
2	489728.69	1406292.65	-	0.1	данные отсутствуют	данные отсутствуют
3	489739.59	1406272.57	-	0.1	данные отсутствуют	данные отсутствуют
4	489747.6	1406258.64	-	0.1	данные отсутствуют	данные отсутствуют
1	489756.39	1406308.73	-	0.1	данные отсутствуют	данные отсутствуют
2	489753.29	1406314.57	-	0.1	данные отсутствуют	данные отсутствуют
1	489740.18	1406299.96	-	0.1	данные отсутствуют	данные отсутствуют

ДОКУМЕНТ ПОДПИСАН
ЭЛЕКТРОННОЙ ПОДПИСЬЮ
Сертификат: 009F0BDC181A023B64597F1E2579BEFB50
Владелец: ФЕДЕРАЛЬНАЯ СЛУЖБА ГОСУДАРСТВЕННОЙ РЕГИСТРАЦИИ, КАДАСТРА И КАРТОГРАФИИ
Действителен: с 02.08.2024 по 26.10.2025

полное наименование должности		инициалы, фамилия

Сооружение
вид объекта недвижимости

Лист № 158 раздела 5.1	Всего листов раздела 5.1: 518	Всего разделов: 4	Всего листов выписки: 525

18.04.2025г. № КУВИ-001/2025-92757145	
Кадастровый номер:	50:14:0000000:118665

2	489737.07	1406305.79	-	0.1	данные отсутствуют	данные отсутствуют
3	489753.29	1406314.57	-	0.1	данные отсутствуют	данные отсутствуют
4	489765.48	1406321.18	-	0.1	данные отсутствуют	данные отсутствуют
5	489778.14	1406296.71	-	0.1	данные отсутствуют	данные отсутствуют
6	489786.5	1406279.32	-	0.1	данные отсутствуют	данные отсутствуют
1	489690.87	1406254.81	-	0.1	данные отсутствуют	данные отсутствуют
2	489688.83	1406258.75	-	0.1	данные отсутствуют	данные отсутствуют
3	489734.28	1406282.33	-	0.1	данные отсутствуют	данные отсутствуют
1	489727.78	1406274.44	-	0.1	данные отсутствуют	данные отсутствуют
2	489725.94	1406278	-	0.1	данные отсутствуют	данные отсутствуют
1	489710.32	1406265.2	-	0.1	данные отсутствуют	данные отсутствуют
2	489708.4	1406268.91	-	0.1	данные отсутствуют	данные отсутствуют
1	489638.32	1406286.2	-	0.1	данные отсутствуют	данные отсутствуют
2	489658.3	1406251.31	-	0.1	данные отсутствуют	данные отсутствуют
3	489664.46	1406238.46	-	0.1	данные отсутствуют	данные отсутствуют
1	489671.36	1406242.34	-	0.1	данные отсутствуют	данные отсутствуют
2	489664.89	1406254.74	-	0.1	данные отсутствуют	данные отсутствуют

ДОКУМЕНТ ПОДПИСАН
ЭЛЕКТРОННОЙ ПОДПИСЬЮ
Сертификат: 009F0BDC181A023B64597F1E2579BEFB50
Владелец: ФЕДЕРАЛЬНАЯ СЛУЖБА ГОСУДАРСТВЕННОЙ РЕГИСТРАЦИИ, КАДАСТРА И КАРТОГРАФИИ
Действителен: с 02.08.2024 по 26.10.2025

полное наименование должности		инициалы, фамилия

Сооружение
вид объекта недвижимости

Лист № 159 раздела 5.1	Всего листов раздела 5.1: 518	Всего разделов: 4	Всего листов выписки: 525

18.04.2025г. № КУВИ-001/2025-92757145	
Кадастровый номер:	50:14:0000000:118665

1	489642.1	1406275.63	-	0.1	данные отсутствуют	данные отсутствуют
2	489643.84	1406276.4	-	0.1	данные отсутствуют	данные отсутствуют
1	489644.78	1406291.82	-	0.1	данные отсутствуют	данные отсутствуют
2	489645.7	1406290.05	-	0.1	данные отсутствуют	данные отсутствуют
3	489637.14	1406285.58	-	0.1	данные отсутствуют	данные отсутствуют
1	489720.71	1406389.3	-	0.1	данные отсутствуют	данные отсутствуют
2	489719.8	1406391.2	-	0.1	данные отсутствуют	данные отсутствуют
3	489726.02	1406394.49	-	0.1	данные отсутствуют	данные отсутствуют
4	489696.27	1406456.61	-	0.1	данные отсутствуют	данные отсутствуют
1	489770.57	1406450.82	-	0.1	данные отсутствуют	данные отсутствуют
2	489776.42	1406453.67	-	0.1	данные отсутствуют	данные отсутствуют
3	489756.97	1406488.08	-	0.1	данные отсутствуют	данные отсутствуют
1	489551.62	1406191.38	-	0.1	данные отсутствуют	данные отсутствуют
2	489548.07	1406189.54	-	0.1	данные отсутствуют	данные отсутствуют
3	489551.7	1406182.57	-	0.1	данные отсутствуют	данные отсутствуют
4	489536.06	1406175.24	-	0.1	данные отсутствуют	данные отсутствуют
1	489908.75	1406372.83	-	0.1	данные отсутствуют	данные отсутствуют

ДОКУМЕНТ ПОДПИСАН
ЭЛЕКТРОННОЙ ПОДПИСЬЮ
Сертификат: 009F0BDC181A023B64597F1E2579BEFB50
Владелец: ФЕДЕРАЛЬНАЯ СЛУЖБА ГОСУДАРСТВЕННОЙ РЕГИСТРАЦИИ, КАДАСТРА И КАРТОГРАФИИ
Действителен: с 02.08.2024 по 26.10.2025

полное наименование должности		инициалы, фамилия

Сооружение
вид объекта недвижимости

Лист № 160 раздела 5.1	Всего листов раздела 5.1: 518	Всего разделов: 4	Всего листов выписки: 525

18.04.2025г. № КУВИ-001/2025-92757145	
Кадастровый номер:	50:14:0000000:118665

2	489904.88	1406380.4	-	0.1	данные отсутствуют	данные отсутствуют
3	490027.48	1406443.16	-	0.1	данные отсутствуют	данные отсутствуют
1	489925.73	1406382.77	-	0.1	данные отсутствуют	данные отсутствуют
2	489922.37	1406389.36	-	0.1	данные отсутствуют	данные отсутствуют
1	489943.21	1406392.55	-	0.1	данные отсутствуют	данные отсутствуют
2	489940.18	1406398.47	-	0.1	данные отсутствуют	данные отсутствуют
1	489993.77	1406419.67	-	0.1	данные отсутствуют	данные отсутствуют
2	489991.24	1406424.61	-	0.1	данные отсутствуют	данные отсутствуют
1	490011.24	1406429.35	-	0.1	данные отсутствуют	данные отсутствуют
2	490009.01	1406433.71	-	0.1	данные отсутствуют	данные отсутствуют
1	490028.65	1406438.65	-	0.1	данные отсутствуют	данные отсутствуют
2	490026.59	1406442.7	-	0.1	данные отсутствуют	данные отсутствуют
1	489971.73	1406459.54	-	0.1	данные отсутствуют	данные отсутствуют
2	489969.34	1406464.19	-	0.1	данные отсутствуют	данные отсутствуют
1	489989.86	1406467.31	-	0.1	данные отсутствуют	данные отсутствуют
2	489986.84	1406473.19	-	0.1	данные отсутствуют	данные отсутствуют
1	489997.73	1406503.99	-	0.1	данные отсутствуют	данные отсутствуют

ДОКУМЕНТ ПОДПИСАН
ЭЛЕКТРОННОЙ ПОДПИСЬЮ
Сертификат: 009F0BDC181A023B64597F1E2579BEFB50
Владелец: ФЕДЕРАЛЬНАЯ СЛУЖБА ГОСУДАРСТВЕННОЙ РЕГИСТРАЦИИ, КАДАСТРА И КАРТОГРАФИИ
Действителен: с 02.08.2024 по 26.10.2025

полное наименование должности		инициалы, фамилия

Сооружение
вид объекта недвижимости

Лист № 161 раздела 5.1	Всего листов раздела 5.1: 518	Всего разделов: 4	Всего листов выписки: 525

18.04.2025г. № КУВИ-001/2025-92757145	
Кадастровый номер:	50:14:0000000:118665

2	490004.19	1406491.69	-	0.1	данные отсутствуют	данные отсутствуют
1	489982.75	1406496.2	-	0.1	данные отсутствуют	данные отсутствуют
2	489989.26	1406483.83	-	0.1	данные отсутствуют	данные отсутствуют
1	489968.01	1406488.42	-	0.1	данные отсутствуют	данные отсутствуют
2	489974.5	1406476.06	-	0.1	данные отсутствуют	данные отсутствуют
1	489922.06	1406470.94	-	0.1	данные отсутствуют	данные отсутствуют
2	489931.05	1406453.84	-	0.1	данные отсутствуют	данные отсутствуют
1	489877.16	1406440.32	-	0.1	данные отсутствуют	данные отсутствуют
2	489883.45	1406428.6	-	0.1	данные отсутствуют	данные отсутствуют
1	489891.79	1406448.07	-	0.1	данные отсутствуют	данные отсутствуют
2	489898.05	1406436.43	-	0.1	данные отсутствуют	данные отсутствуют
1	489906.2	1406455.88	-	0.1	данные отсутствуют	данные отсутствуют
2	489912.42	1406444.05	-	0.1	данные отсутствуют	данные отсутствуют
1	489658.11	1407887.17	-	0.1	данные отсутствуют	данные отсутствуют
2	489646.76	1407791.3	-	0.1	данные отсутствуют	данные отсутствуют
3	489613.6	1407505.73	-	0.1	данные отсутствуют	данные отсутствуют
4	489711.64	1406985.58	-	0.1	данные отсутствуют	данные отсутствуют

ДОКУМЕНТ ПОДПИСАН
ЭЛЕКТРОННОЙ ПОДПИСЬЮ
Сертификат: 009F0BDC181A023B64597F1E2579BEFB50
Владелец: ФЕДЕРАЛЬНАЯ СЛУЖБА ГОСУДАРСТВЕННОЙ РЕГИСТРАЦИИ, КАДАСТРА И КАРТОГРАФИИ
Действителен: с 02.08.2024 по 26.10.2025

полное наименование должности		инициалы, фамилия

Сооружение
вид объекта недвижимости

Лист № 162 раздела 5.1	Всего листов раздела 5.1: 518	Всего разделов: 4	Всего листов выписки: 525

18.04.2025г. № КУВИ-001/2025-92757145	
Кадастровый номер:	50:14:0000000:118665

5	489720.46	1406933.03	-	0.1	данные отсутствуют	данные отсутствуют
6	489757.5	1406740.58	-	0.1	данные отсутствуют	данные отсутствуют
7	489783.04	1406594.5	-	0.1	данные отсутствуют	данные отсутствуют
8	489793.42	1406537.51	-	0.1	данные отсутствуют	данные отсутствуют
9	489801.34	1406511.09	-	0.1	данные отсутствуют	данные отсутствуют
10	489856.8	1406404.47	-	0.1	данные отсутствуют	данные отсутствуют
11	489892.11	1406338.67	-	0.1	данные отсутствуют	данные отсутствуют
12	489897.95	1406326.97	-	0.1	данные отсутствуют	данные отсутствуют
13	489926.28	1406275.9	-	0.1	данные отсутствуют	данные отсутствуют
14	489993.79	1406153.95	-	0.1	данные отсутствуют	данные отсутствуют
15	490036.14	1406075.25	-	0.1	данные отсутствуют	данные отсутствуют
1	489777.15	1406794.46	-	0.1	данные отсутствуют	данные отсутствуют
2	489776.74	1406796.85	-	0.1	данные отсутствуют	данные отсутствуют
1	489796.12	1406797.78	-	0.1	данные отсутствуют	данные отсутствуют
2	489795.73	1406800.12	-	0.1	данные отсутствуют	данные отсутствуют
1	489810.03	1406800.35	-	0.1	данные отсутствуют	данные отсутствуют
2	489809.62	1406802.54	-	0.1	данные отсутствуют	данные отсутствуют

ДОКУМЕНТ ПОДПИСАН
ЭЛЕКТРОННОЙ ПОДПИСЬЮ
Сертификат: 009F0BDC181A023B64597F1E2579BEFB50
Владелец: ФЕДЕРАЛЬНАЯ СЛУЖБА ГОСУДАРСТВЕННОЙ РЕГИСТРАЦИИ, КАДАСТРА И КАРТОГРАФИИ
Действителен: с 02.08.2024 по 26.10.2025

полное наименование должности		инициалы, фамилия

Сооружение
вид объекта недвижимости

Лист № 163 раздела 5.1	Всего листов раздела 5.1: 518	Всего разделов: 4	Всего листов выписки: 525

18.04.2025г. № КУВИ-001/2025-92757145	
Кадастровый номер:	50:14:0000000:118665

1	489828.97	1406804.56	-	0.1	данные отсутствуют	данные отсутствуют
2	489828.67	1406806.14	-	0.1	данные отсутствуют	данные отсутствуют
1	489848.95	1406861.7	-	0.1	данные отсутствуют	данные отсутствуют
2	489849.55	1406858.2	-	0.1	данные отсутствуют	данные отсутствуют
1	489866.27	1406865.17	-	0.1	данные отсутствуют	данные отсутствуют
2	489866.95	1406861.16	-	0.1	данные отсутствуют	данные отсутствуют
1	489881.94	1406868.28	-	0.1	данные отсутствуют	данные отсутствуют
2	489882.7	1406863.84	-	0.1	данные отсутствуют	данные отсутствуют
1	489899.57	1406870.81	-	0.1	данные отсутствуют	данные отсутствуют
2	489900.25	1406866.83	-	0.1	данные отсутствуют	данные отсутствуют
1	489979.24	1406865.18	-	0.1	данные отсутствуют	данные отсутствуют
2	489986.1	1406832.66	-	0.1	данные отсутствуют	данные отсутствуют
3	490011.51	1406722.67	-	0.1	данные отсутствуют	данные отсутствуют
4	490032.52	1406640.59	-	0.1	данные отсутствуют	данные отсутствуют
5	490053.82	1406545.98	-	0.1	данные отсутствуют	данные отсутствуют
6	490060.41	1406517.92	-	0.1	данные отсутствуют	данные отсутствуют
7	490076.74	1406442.34	-	0.1	данные отсутствуют	данные отсутствуют

ДОКУМЕНТ ПОДПИСАН
ЭЛЕКТРОННОЙ ПОДПИСЬЮ
Сертификат: 009F0BDC181A023B64597F1E2579BEFB50
Владелец: ФЕДЕРАЛЬНАЯ СЛУЖБА ГОСУДАРСТВЕННОЙ РЕГИСТРАЦИИ, КАДАСТРА И КАРТОГРАФИИ
Действителен: с 02.08.2024 по 26.10.2025

полное наименование должности		инициалы, фамилия

Сооружение
вид объекта недвижимости

Лист № 164 раздела 5.1	Всего листов раздела 5.1: 518	Всего разделов: 4	Всего листов выписки: 525

18.04.2025г. № КУВИ-001/2025-92757145	
Кадастровый номер:	50:14:0000000:118665

8	490078.88	1406432.45	-	0.1	данные отсутствуют	данные отсутствуют
1	489747.64	1406791.82	-	0.1	данные отсутствуют	данные отсутствуют
2	489808.84	1406802.4	-	0.1	данные отсутствуют	данные отсутствуют
3	489827.61	1406805.95	-	0.1	данные отсутствуют	данные отсутствуют
4	489838.88	1406808.07	-	0.1	данные отсутствуют	данные отсутствуют
5	489837.41	1406815.84	-	0.1	данные отсутствуют	данные отсутствуют
6	489851.35	1406818.48	-	0.1	данные отсутствуют	данные отсутствуют
7	489844.01	1406857.26	-	0.1	данные отсутствуют	данные отсутствуют
8	489922.44	1406870.62	-	0.1	данные отсутствуют	данные отсутствуют
9	489927.11	1406848.43	-	0.1	данные отсутствуют	данные отсутствуют
10	489944.43	1406853.54	-	0.1	данные отсутствуют	данные отсутствуют
11	489961.28	1406861.11	-	0.1	данные отсутствуют	данные отсутствуют
12	489961.67	1406859.69	-	0.1	данные отсутствуют	данные отсутствуют
13	489962.04	1406858.31	-	0.1	данные отсутствуют	данные отсутствуют
14	489966.99	1406859.67	-	0.1	данные отсутствуют	данные отсутствуют
15	489966.5	1406861.47	-	0.1	данные отсутствуют	данные отсутствуют
16	489979.45	1406864.2	-	0.1	данные отсутствуют	данные отсутствуют

ДОКУМЕНТ ПОДПИСАН
ЭЛЕКТРОННОЙ ПОДПИСЬЮ
Сертификат: 009F0BDC181A023B64597F1E2579BEFB50
Владелец: ФЕДЕРАЛЬНАЯ СЛУЖБА ГОСУДАРСТВЕННОЙ РЕГИСТРАЦИИ, КАДАСТРА И КАРТОГРАФИИ
Действителен: с 02.08.2024 по 26.10.2025

полное наименование должности		инициалы, фамилия

Сооружение
вид объекта недвижимости

Лист № 165 раздела 5.1	Всего листов раздела 5.1: 518	Всего разделов: 4	Всего листов выписки: 525

18.04.2025г. № КУВИ-001/2025-92757145	
Кадастровый номер:	50:14:0000000:118665

1	489968.2	1406829.74	-	0.1	данные отсутствуют	данные отсутствуют
2	489985.93	1406833.48	-	0.1	данные отсутствуют	данные отсутствуют
1	490063.61	1406724.85	-	0.1	данные отсутствуют	данные отсутствуют
2	490013.79	1406713.75	-	0.1	данные отсутствуют	данные отсутствуют
1	490048.22	1406716.3	-	0.1	данные отсутствуют	данные отсутствуют
2	490047.13	1406721.18	-	0.1	данные отсутствуют	данные отсутствуют
1	490027.25	1406539.14	-	0.1	данные отсутствуют	данные отсутствуют
2	490054	1406545.16	-	0.1	данные отсутствуют	данные отсутствуют
1	490020.57	1406366.02	-	0.1	данные отсутствуют	данные отсутствуют
2	490004.21	1406394.38	-	0.1	данные отсутствуют	данные отсутствуют
1	489959.8	1406286.49	-	0.1	данные отсутствуют	данные отсутствуют
2	489970.93	1406292	-	0.1	данные отсутствуют	данные отсутствуют
3	489951.67	1406330.9	-	0.1	данные отсутствуют	данные отсутствуют
1	490055.83	1406317.69	-	0.1	данные отсутствуют	данные отсутствуют
2	490087.66	1406325.87	-	0.1	данные отсутствуют	данные отсутствуют
3	490079.73	1406350.66	-	0.1	данные отсутствуют	данные отсутствуют
4	490071.56	1406376.21	-	0.1	данные отсутствуют	данные отсутствуют

ДОКУМЕНТ ПОДПИСАН
ЭЛЕКТРОННОЙ ПОДПИСЬЮ
Сертификат: 009F0BDC181A023B64597F1E2579BEFB50
Владелец: ФЕДЕРАЛЬНАЯ СЛУЖБА ГОСУДАРСТВЕННОЙ РЕГИСТРАЦИИ, КАДАСТРА И КАРТОГРАФИИ
Действителен: с 02.08.2024 по 26.10.2025

полное наименование должности		инициалы, фамилия

Сооружение
вид объекта недвижимости

Лист № 166 раздела 5.1	Всего листов раздела 5.1: 518	Всего разделов: 4	Всего листов выписки: 525

18.04.2025г. № КУВИ-001/2025-92757145	
Кадастровый номер:	50:14:0000000:118665

5	490061.09	1406373.05	-	0.1	данные отсутствуют	данные отсутствуют
6	490051.77	1406381.61	-	0.1	данные отсутствуют	данные отсутствуют
1	490049.91	1406386.75	-	0.1	данные отсутствуют	данные отсутствуют
2	490046.12	1406384.94	-	0.1	данные отсутствуют	данные отсутствуют
3	490048.58	1406380.02	-	0.1	данные отсутствуют	данные отсутствуют
1	490036.74	1406380.61	-	0.1	данные отсутствуют	данные отсутствуют
2	490039.34	1406375.4	-	0.1	данные отсутствуют	данные отсутствуют
1	490073.05	1406318.66	-	0.1	данные отсутствуют	данные отсутствуют
2	490070.81	1406318.13	-	0.1	данные отсутствуют	данные отсутствуют
3	490069.98	1406321.34	-	0.1	данные отсутствуют	данные отсутствуют
1	490058.12	1406312.79	-	0.1	данные отсутствуют	данные отсутствуют
2	490056.8	1406317.94	-	0.1	данные отсутствуют	данные отсутствуют
1	490071.56	1406363.05	-	0.1	данные отсутствуют	данные отсутствуют
2	490075.39	1406364.27	-	0.1	данные отсутствуют	данные отсутствуют
1	490076	1406349.64	-	0.1	данные отсутствуют	данные отсутствуют
2	490079.69	1406350.81	-	0.1	данные отсутствуют	данные отсутствуют
1	490002.01	1406359.9	-	0.1	данные отсутствуют	данные отсутствуют

ДОКУМЕНТ ПОДПИСАН
ЭЛЕКТРОННОЙ ПОДПИСЬЮ
Сертификат: 009F0BDC181A023B64597F1E2579BEFB50
Владелец: ФЕДЕРАЛЬНАЯ СЛУЖБА ГОСУДАРСТВЕННОЙ РЕГИСТРАЦИИ, КАДАСТРА И КАРТОГРАФИИ
Действителен: с 02.08.2024 по 26.10.2025

полное наименование должности		инициалы, фамилия

Сооружение
вид объекта недвижимости

Лист № 167 раздела 5.1	Всего листов раздела 5.1: 518	Всего разделов: 4	Всего листов выписки: 525

18.04.2025г. № КУВИ-001/2025-92757145	
Кадастровый номер:	50:14:0000000:118665

2	490003.67	1406356.89	-	0.1	данные отсутствуют	данные отсутствуют
1	489971.67	1406344.44	-	0.1	данные отсутствуют	данные отсутствуют
2	489973.21	1406341.21	-	0.1	данные отсутствуют	данные отсутствуют
1	490052.66	1406382.06	-	0.1	данные отсутствуют	данные отсутствуют
2	490041.81	1406376.63	-	0.1	данные отсутствуют	данные отсутствуют
3	490016.7	1406364.09	-	0.1	данные отсутствуют	данные отсутствуют
4	489988.76	1406348.67	-	0.1	данные отсутствуют	данные отсутствуют
5	489951.67	1406330.9	-	0.1	данные отсутствуют	данные отсутствуют
6	489948.81	1406329.56	-	0.1	данные отсутствуют	данные отсутствуют
7	489941.56	1406331.62	-	0.1	данные отсутствуют	данные отсутствуют
1	489967.04	1406275.2	-	0.1	данные отсутствуют	данные отсутствуют
2	489961.12	1406287.14	-	0.1	данные отсутствуют	данные отсутствуют
1	490031.16	1406172.39	-	0.1	данные отсутствуют	данные отсутствуют
2	489994.49	1406152.65	-	0.1	данные отсутствуют	данные отсутствуют
1	490030.28	1406171.9	-	0.1	данные отсутствуют	данные отсутствуют
2	490049.32	1406135.91	-	0.1	данные отсутствуют	данные отсутствуют
1	490032.54	1406157.64	-	0.1	данные отсутствуют	данные отсутствуют

ДОКУМЕНТ ПОДПИСАН
ЭЛЕКТРОННОЙ ПОДПИСЬЮ
Сертификат: 009F0BDC181A023B64597F1E2579BEFB50
Владелец: ФЕДЕРАЛЬНАЯ СЛУЖБА ГОСУДАРСТВЕННОЙ РЕГИСТРАЦИИ, КАДАСТРА И КАРТОГРАФИИ
Действителен: с 02.08.2024 по 26.10.2025

полное наименование должности		инициалы, фамилия

Сооружение
вид объекта недвижимости

Лист № 168 раздела 5.1	Всего листов раздела 5.1: 518	Всего разделов: 4	Всего листов выписки: 525

18.04.2025г. № КУВИ-001/2025-92757145	
Кадастровый номер:	50:14:0000000:118665

2	490036.68	1406159.83	-	0.1	данные отсутствуют	данные отсутствуют
1	490041.75	1406140.61	-	0.1	данные отсутствуют	данные отсутствуют
2	490045.72	1406142.72	-	0.1	данные отсутствуют	данные отсутствуют
1	490048.85	1406136.79	-	0.1	данные отсутствуют	данные отсутствуют
2	490094.09	1406161.69	-	0.1	данные отсутствуют	данные отсутствуют
3	490110.96	1406170.98	-	0.1	данные отсутствуют	данные отсутствуют
1	490054.31	1406132.59	-	0.1	данные отсутствуют	данные отсутствуют
2	490051.26	1406138.12	-	0.1	данные отсутствуют	данные отсутствуют
1	490071.66	1406142.54	-	0.1	данные отсутствуют	данные отсутствуют
2	490068.78	1406147.76	-	0.1	данные отсутствуют	данные отсутствуют
1	490096.06	1406156.67	-	0.1	данные отсутствуют	данные отсутствуют
2	490093.48	1406161.36	-	0.1	данные отсутствуют	данные отсутствуют
1	490112.58	1406165.98	-	0.1	данные отсутствуют	данные отсутствуют
2	490110.09	1406170.5	-	0.1	данные отсутствуют	данные отсутствуют
1	490115.29	1406178.38	-	0.1	данные отсутствуют	данные отсутствуют
2	490105.19	1406172.83	-	0.1	данные отсутствуют	данные отсутствуют
1	490105.84	1406197	-	0.1	данные отсутствуют	данные отсутствуют

ДОКУМЕНТ ПОДПИСАН
ЭЛЕКТРОННОЙ ПОДПИСЬЮ
Сертификат: 009F0BDC181A023B64597F1E2579BEFB50
Владелец: ФЕДЕРАЛЬНАЯ СЛУЖБА ГОСУДАРСТВЕННОЙ РЕГИСТРАЦИИ, КАДАСТРА И КАРТОГРАФИИ
Действителен: с 02.08.2024 по 26.10.2025

полное наименование должности		инициалы, фамилия

Сооружение
вид объекта недвижимости

Лист № 169 раздела 5.1	Всего листов раздела 5.1: 518	Всего разделов: 4	Всего листов выписки: 525

18.04.2025г. № КУВИ-001/2025-92757145	
Кадастровый номер:	50:14:0000000:118665

2	490095.13	1406191.09	-	0.1	данные отсутствуют	данные отсутствуют
3	490107.31	1406168.98	-	0.1	данные отсутствуют	данные отсутствуют
1	490191.73	1406114.97	-	0.1	данные отсутствуют	данные отсутствуют
2	490189.5	1406113.84	-	0.1	данные отсутствуют	данные отсутствуют
3	490182.88	1406125.84	-	0.1	данные отсутствуют	данные отсутствуют
4	490181.81	1406125.32	-	0.1	данные отсутствуют	данные отсутствуют
5	490134.43	1406102.26	-	0.1	данные отсутствуют	данные отсутствуют
1	490151.04	1406087.62	-	0.1	данные отсутствуют	данные отсутствуют
2	490152.36	1406085.15	-	0.1	данные отсутствуют	данные отсутствуют
1	490160.78	1406092.88	-	0.1	данные отсутствуют	данные отсутствуют
2	490162.08	1406090.4	-	0.1	данные отсутствуют	данные отсутствуют
1	490179.53	1406069.74	-	0.1	данные отсутствуют	данные отсутствуют
2	490174.94	1406067.29	-	0.1	данные отсутствуют	данные отсутствуют
1	490173.28	1406081.94	-	0.1	данные отсутствуют	данные отсутствуют
2	490168.68	1406079.49	-	0.1	данные отсутствуют	данные отсутствуют
1	490199.85	1406046.3	-	0.1	данные отсутствуют	данные отсутствуют
2	490197.12	1406051.63	-	0.1	данные отсутствуют	данные отсутствуют

ДОКУМЕНТ ПОДПИСАН
ЭЛЕКТРОННОЙ ПОДПИСЬЮ
Сертификат: 009F0BDC181A023B64597F1E2579BEFB50
Владелец: ФЕДЕРАЛЬНАЯ СЛУЖБА ГОСУДАРСТВЕННОЙ РЕГИСТРАЦИИ, КАДАСТРА И КАРТОГРАФИИ
Действителен: с 02.08.2024 по 26.10.2025

полное наименование должности		инициалы, фамилия

Сооружение
вид объекта недвижимости

Лист № 170 раздела 5.1	Всего листов раздела 5.1: 518	Всего разделов: 4	Всего листов выписки: 525

18.04.2025г. № КУВИ-001/2025-92757145	
Кадастровый номер:	50:14:0000000:118665

3	490185.91	1406045.88	-	0.1	данные отсутствуют	данные отсутствуют
4	490162.88	1406090.83	-	0.1	данные отсутствуют	данные отсутствуют
5	490145.6	1406081.5	-	0.1	данные отсутствуют	данные отсутствуют
1	490116.2	1406066.54	-	0.1	данные отсутствуют	данные отсутствуют
2	490118.67	1406061.48	-	0.1	данные отсутствуют	данные отсутствуют
1	490127.42	1406072.77	-	0.1	данные отсутствуют	данные отсутствуют
2	490130.19	1406067.1	-	0.1	данные отсутствуют	данные отсутствуют
1	490144.12	1406010.54	-	0.1	данные отсутствуют	данные отсутствуют
2	490144.79	1406013.62	-	0.1	данные отсутствуют	данные отсутствуют
3	490141.39	1406020.26	-	0.1	данные отсутствуют	данные отсутствуют
4	490138.45	1406021.27	-	0.1	данные отсутствуют	данные отсутствуют
1	490143.65	1406015.84	-	0.1	данные отсутствуют	данные отсутствуют
2	490146.86	1406027.86	-	0.1	данные отсутствуют	данные отсутствуют
3	490147.12	1406029.82	-	0.1	данные отсутствуют	данные отсутствуют
4	490129.16	1406066.6	-	0.1	данные отсутствуют	данные отсутствуют
1	492371.43	1405963.65	-	0.1	данные отсутствуют	данные отсутствуют
2	492352.18	1405978.32	-	0.1	данные отсутствуют	данные отсутствуют

ДОКУМЕНТ ПОДПИСАН
ЭЛЕКТРОННОЙ ПОДПИСЬЮ
Сертификат: 009F0BDC181A023B64597F1E2579BEFB50
Владелец: ФЕДЕРАЛЬНАЯ СЛУЖБА ГОСУДАРСТВЕННОЙ РЕГИСТРАЦИИ, КАДАСТРА И КАРТОГРАФИИ
Действителен: с 02.08.2024 по 26.10.2025

полное наименование должности		инициалы, фамилия

Сооружение
вид объекта недвижимости

Лист № 171 раздела 5.1	Всего листов раздела 5.1: 518	Всего разделов: 4	Всего листов выписки: 525

18.04.2025г. № КУВИ-001/2025-92757145	
Кадастровый номер:	50:14:0000000:118665

3	492335.19	1405991.25	-	0.1	данные отсутствуют	данные отсутствуют
4	492301.64	1406018.08	-	0.1	данные отсутствуют	данные отсутствуют
5	492281.67	1406034.13	-	0.1	данные отсутствуют	данные отсутствуют
6	492251.27	1406058.56	-	0.1	данные отсутствуют	данные отсутствуют
7	492241.33	1406046.19	-	0.1	данные отсутствуют	данные отсутствуют
8	492223.54	1406060.49	-	0.1	данные отсутствуют	данные отсутствуют
1	492257.67	1406045.21	-	0.1	данные отсутствуют	данные отсутствуют
2	492261.68	1406050.19	-	0.1	данные отсутствуют	данные отсутствуют
1	492277.58	1406030.5	-	0.1	данные отсутствуют	данные отсутствуют
2	492280.96	1406034.71	-	0.1	данные отсутствуют	данные отсутствуют
1	492295.74	1406015.67	-	0.1	данные отсутствуют	данные отсутствуют
2	492299.23	1406020.02	-	0.1	данные отсутствуют	данные отсутствуют
1	492329.32	1405988.51	-	0.1	данные отсутствуют	данные отсутствуют
2	492332.95	1405993.04	-	0.1	данные отсутствуют	данные отсутствуют
1	492348.74	1405973.21	-	0.1	данные отсутствуют	данные отсутствуют
2	492352.46	1405978.11	-	0.1	данные отсутствуют	данные отсутствуют
1	492366.33	1405958.59	-	0.1	данные отсутствуют	данные отсутствуют

ДОКУМЕНТ ПОДПИСАН
ЭЛЕКТРОННОЙ ПОДПИСЬЮ
Сертификат: 009F0BDC181A023B64597F1E2579BEFB50
Владелец: ФЕДЕРАЛЬНАЯ СЛУЖБА ГОСУДАРСТВЕННОЙ РЕГИСТРАЦИИ, КАДАСТРА И КАРТОГРАФИИ
Действителен: с 02.08.2024 по 26.10.2025

полное наименование должности		инициалы, фамилия

Сооружение
вид объекта недвижимости

Лист № 172 раздела 5.1	Всего листов раздела 5.1: 518	Всего разделов: 4	Всего листов выписки: 525

18.04.2025г. № КУВИ-001/2025-92757145	
Кадастровый номер:	50:14:0000000:118665

2	492370.64	1405964.25	-	0.1	данные отсутствуют	данные отсутствуют
1	492364.64	1405769.75	-	0.1	данные отсутствуют	данные отсутствуют
2	492255.5	1405857.64	-	0.1	данные отсутствуют	данные отсутствуют
3	492223.58	1405883.98	-	0.1	данные отсутствуют	данные отсутствуют
4	492249.96	1405914.32	-	0.1	данные отсутствуют	данные отсутствуют
5	492180.79	1405975.68	-	0.1	данные отсутствуют	данные отсутствуют
6	492171.74	1405983.71	-	0.1	данные отсутствуют	данные отсутствуют
1	492377.38	1405978.53	-	0.1	данные отсутствуют	данные отсутствуют
2	492368.02	1405966.25	-	0.1	данные отсутствуют	данные отсутствуют
1	492377.9	1406012.38	-	0.1	данные отсутствуют	данные отсутствуют
2	492387.47	1406005.09	-	0.1	данные отсутствуют	данные отсутствуют
1	492560.13	1405881.42	-	0.1	данные отсутствуют	данные отсутствуют
2	492548.92	1405891.11	-	0.1	данные отсутствуют	данные отсутствуют
1	492549.63	1405891.81	-	0.1	данные отсутствуют	данные отсутствуют
2	492534.21	1405876.66	-	0.1	данные отсутствуют	данные отсутствуют
3	492519.03	1405875.08	-	0.1	данные отсутствуют	данные отсутствуют
4	492512.83	1405879.23	-	0.1	данные отсутствуют	данные отсутствуют

ДОКУМЕНТ ПОДПИСАН
ЭЛЕКТРОННОЙ ПОДПИСЬЮ
Сертификат: 009F0BDC181A023B64597F1E2579BEFB50
Владелец: ФЕДЕРАЛЬНАЯ СЛУЖБА ГОСУДАРСТВЕННОЙ РЕГИСТРАЦИИ, КАДАСТРА И КАРТОГРАФИИ
Действителен: с 02.08.2024 по 26.10.2025

полное наименование должности		инициалы, фамилия

Сооружение
вид объекта недвижимости

Лист № 173 раздела 5.1	Всего листов раздела 5.1: 518	Всего разделов: 4	Всего листов выписки: 525

18.04.2025г. № КУВИ-001/2025-92757145	
Кадастровый номер:	50:14:0000000:118665

5	492479.82	1405906.53	-	0.1	данные отсутствуют	данные отсутствуют
6	492462.18	1405919.99	-	0.1	данные отсутствуют	данные отсутствуют
7	492450.02	1405919.33	-	0.1	данные отсутствуют	данные отсутствуют
8	492445.3	1405911.62	-	0.1	данные отсутствуют	данные отсутствуют
9	492421.6	1405867.68	-	0.1	данные отсутствуют	данные отсутствуют
10	492392.06	1405812.8	-	0.1	данные отсутствуют	данные отсутствуют
11	492369.38	1405785.91	-	0.1	данные отсутствуют	данные отсутствуют
12	492368.68	1405773.8	-	0.1	данные отсутствуют	данные отсутствуют
13	492354.26	1405759.35	-	0.1	данные отсутствуют	данные отсутствуют
14	492349.04	1405754.08	-	0.1	данные отсутствуют	данные отсутствуют
15	492344.63	1405753.2	-	0.1	данные отсутствуют	данные отсутствуют
16	492331.41	1405736.28	-	0.1	данные отсутствуют	данные отсутствуют
17	492247.42	1405639.4	-	0.1	данные отсутствуют	данные отсутствуют
18	492240.84	1405631.81	-	0.1	данные отсутствуют	данные отсутствуют
19	492223.19	1405608.5	-	0.1	данные отсутствуют	данные отсутствуют
20	492185.44	1405558.62	-	0.1	данные отсутствуют	данные отсутствуют
21	492275.19	1405476.8	-	0.1	данные отсутствуют	данные отсутствуют

ДОКУМЕНТ ПОДПИСАН
ЭЛЕКТРОННОЙ ПОДПИСЬЮ
Сертификат: 009F0BDC181A023B64597F1E2579BEFB50
Владелец: ФЕДЕРАЛЬНАЯ СЛУЖБА ГОСУДАРСТВЕННОЙ РЕГИСТРАЦИИ, КАДАСТРА И КАРТОГРАФИИ
Действителен: с 02.08.2024 по 26.10.2025

полное наименование должности		инициалы, фамилия

Сооружение
вид объекта недвижимости

Лист № 174 раздела 5.1	Всего листов раздела 5.1: 518	Всего разделов: 4	Всего листов выписки: 525

18.04.2025г. № КУВИ-001/2025-92757145	
Кадастровый номер:	50:14:0000000:118665

22	492279.27	1405480.96	-	0.1	данные отсутствуют	данные отсутствуют
23	492282.44	1405483.77	-	0.1	данные отсутствуют	данные отсутствуют
1	492448.31	1405916.53	-	0.1	данные отсутствуют	данные отсутствуют
2	492444.38	1405921.24	-	0.1	данные отсутствуют	данные отсутствуют
3	492377.38	1405978.53	-	0.1	данные отсутствуют	данные отсутствуют
4	492369.94	1405985.03	-	0.1	данные отсутствуют	данные отсутствуют
5	492388.13	1406005.84	-	0.1	данные отсутствуют	данные отсутствуют
1	492237.55	1405677.81	-	0.1	данные отсутствуют	данные отсутствуют
2	492262.19	1405656.45	-	0.1	данные отсутствуют	данные отсутствуют
1	492366.45	1405771.57	-	0.1	данные отсутствуют	данные отсутствуют
2	492397.58	1405745.08	-	0.1	данные отсутствуют	данные отсутствуют
3	492468.89	1405826.74	-	0.1	данные отсутствуют	данные отсутствуют
4	492493.26	1405854.67	-	0.1	данные отсутствуют	данные отсутствуют
5	492494.54	1405853.54	-	0.1	данные отсутствуют	данные отсутствуют
1	492458.41	1405808.86	-	0.1	данные отсутствуют	данные отсутствуют
2	492455.5	1405811.41	-	0.1	данные отсутствуют	данные отсутствуют
1	492418.41	1405765.87	-	0.1	данные отсутствуют	данные отсутствуют

ДОКУМЕНТ ПОДПИСАН
ЭЛЕКТРОННОЙ ПОДПИСЬЮ
Сертификат: 009F0BDC181A023B64597F1E2579BEFB50
Владелец: ФЕДЕРАЛЬНАЯ СЛУЖБА ГОСУДАРСТВЕННОЙ РЕГИСТРАЦИИ, КАДАСТРА И КАРТОГРАФИИ
Действителен: с 02.08.2024 по 26.10.2025

полное наименование должности		инициалы, фамилия

Сооружение
вид объекта недвижимости

Лист № 175 раздела 5.1	Всего листов раздела 5.1: 518	Всего разделов: 4	Всего листов выписки: 525

18.04.2025г. № КУВИ-001/2025-92757145	
Кадастровый номер:	50:14:0000000:118665

2	492416.88	1405767.19	-	0.1	данные отсутствуют	данные отсутствуют
1	492360.94	1405756.62	-	0.1	данные отсутствуют	данные отсутствуют
2	492356.22	1405761.32	-	0.1	данные отсутствуют	данные отсутствуют
1	492258.53	1405635.73	-	0.1	данные отсутствуют	данные отсутствуют
2	492250.36	1405642.8	-	0.1	данные отсутствуют	данные отсутствуют
1	492150.94	1405736.38	-	0.1	данные отсутствуют	данные отсутствуют
2	492167.79	1405756.81	-	0.1	данные отсутствуют	данные отсутствуют
1	492122.73	1405764.28	-	0.1	данные отсутствуют	данные отсутствуют
2	492137.28	1405781.95	-	0.1	данные отсутствуют	данные отсутствуют
1	492272.45	1405668.28	-	0.1	данные отсутствуют	данные отсутствуют
2	492219.56	1405714.14	-	0.1	данные отсутствуют	данные отсутствуют
3	492168.24	1405756.43	-	0.1	данные отсутствуют	данные отсутствуют
4	492137.28	1405781.95	-	0.1	данные отсутствуют	данные отсутствуют
5	492136.89	1405782.26	-	0.1	данные отсутствуют	данные отсутствуют
6	492134.91	1405779.86	-	0.1	данные отсутствуют	данные отсутствуют
7	492125.17	1405787.9	-	0.1	данные отсутствуют	данные отсутствуют
8	492133.86	1405798.19	-	0.1	данные отсутствуют	данные отсутствуют

ДОКУМЕНТ ПОДПИСАН
ЭЛЕКТРОННОЙ ПОДПИСЬЮ
Сертификат: 009F0BDC181A023B64597F1E2579BEFB50
Владелец: ФЕДЕРАЛЬНАЯ СЛУЖБА ГОСУДАРСТВЕННОЙ РЕГИСТРАЦИИ, КАДАСТРА И КАРТОГРАФИИ
Действителен: с 02.08.2024 по 26.10.2025

полное наименование должности		инициалы, фамилия

Сооружение
вид объекта недвижимости

Лист № 176 раздела 5.1	Всего листов раздела 5.1: 518	Всего разделов: 4	Всего листов выписки: 525

18.04.2025г. № КУВИ-001/2025-92757145	
Кадастровый номер:	50:14:0000000:118665

9	492076.07	1405847.31	-	0.1	данные отсутствуют	данные отсутствуют
10	492061.96	1405831.07	-	0.1	данные отсутствуют	данные отсутствуют
1	492327.36	1405785.74	-	0.1	данные отсутствуют	данные отсутствуют
2	492334.58	1405793.95	-	0.1	данные отсутствуют	данные отсутствуют
1	492130.54	1405405.58	-	0.1	данные отсутствуют	данные отсутствуют
2	492148.62	1405427.39	-	0.1	данные отсутствуют	данные отсутствуют
3	492163.07	1405443.62	-	0.1	данные отсутствуют	данные отсутствуют
4	492182.15	1405465.74	-	0.1	данные отсутствуют	данные отсутствуют
1	492135.46	1405402.79	-	0.1	данные отсутствуют	данные отсутствуют
2	492131.18	1405406.35	-	0.1	данные отсутствуют	данные отсутствуют
1	492145.26	1405415.4	-	0.1	данные отсутствуют	данные отсутствуют
2	492141.36	1405418.63	-	0.1	данные отсутствуют	данные отсутствуют
1	492155.59	1405427.14	-	0.1	данные отсутствуют	данные отсутствуют
2	492151.58	1405430.72	-	0.1	данные отсутствуют	данные отсутствуют
1	492165.67	1405439.93	-	0.1	данные отсутствуют	данные отсутствуют
2	492162.39	1405442.85	-	0.1	данные отсутствуют	данные отсутствуют
1	492176.04	1405451.88	-	0.1	данные отсутствуют	данные отсутствуют

ДОКУМЕНТ ПОДПИСАН
ЭЛЕКТРОННОЙ ПОДПИСЬЮ
Сертификат: 009F0BDC181A023B64597F1E2579BEFB50
Владелец: ФЕДЕРАЛЬНАЯ СЛУЖБА ГОСУДАРСТВЕННОЙ РЕГИСТРАЦИИ, КАДАСТРА И КАРТОГРАФИИ
Действителен: с 02.08.2024 по 26.10.2025

полное наименование должности		инициалы, фамилия

Сооружение
вид объекта недвижимости

Лист № 177 раздела 5.1	Всего листов раздела 5.1: 518	Всего разделов: 4	Всего листов выписки: 525

18.04.2025г. № КУВИ-001/2025-92757145	
Кадастровый номер:	50:14:0000000:118665

2	492172.7	1405454.78	-	0.1	данные отсутствуют	данные отсутствуют
1	492312.17	1405537.21	-	0.1	данные отсутствуют	данные отсутствуют
2	492302.38	1405545.9	-	0.1	данные отсутствуют	данные отсутствуют
3	492280.78	1405521.56	-	0.1	данные отсутствуют	данные отсутствуют
4	492278.86	1405506.69	-	0.1	данные отсутствуют	данные отсутствуют
5	492276.57	1405494.9	-	0.1	данные отсутствуют	данные отсутствуют
6	492271.13	1405496.38	-	0.1	данные отсутствуют	данные отсутствуют
7	492262.33	1405485.73	-	0.1	данные отсутствуют	данные отсутствуют
8	492249.31	1405468.86	-	0.1	данные отсутствуют	данные отсутствуют
9	492219.8	1405434.1	-	0.1	данные отсутствуют	данные отсутствуют
10	492166.38	1405479	-	0.1	данные отсутствуют	данные отсутствуют
11	492108.88	1405527.48	-	0.1	данные отсутствуют	данные отсутствуют
12	492100.97	1405534.21	-	0.1	данные отсутствуют	данные отсутствуют
13	492026.5	1405597.3	-	0.1	данные отсутствуют	данные отсутствуют
1	492109.28	1405430.22	-	0.1	данные отсутствуют	данные отсутствуют
2	492128.52	1405453.67	-	0.1	данные отсутствуют	данные отсутствуют
3	492156.29	1405487.51	-	0.1	данные отсутствуют	данные отсутствуют

ДОКУМЕНТ ПОДПИСАН
ЭЛЕКТРОННОЙ ПОДПИСЬЮ
Сертификат: 009F0BDC181A023B64597F1E2579BEFB50
Владелец: ФЕДЕРАЛЬНАЯ СЛУЖБА ГОСУДАРСТВЕННОЙ РЕГИСТРАЦИИ, КАДАСТРА И КАРТОГРАФИИ
Действителен: с 02.08.2024 по 26.10.2025

полное наименование должности		инициалы, фамилия

Сооружение
вид объекта недвижимости

Лист № 178 раздела 5.1	Всего листов раздела 5.1: 518	Всего разделов: 4	Всего листов выписки: 525

18.04.2025г. № КУВИ-001/2025-92757145	
Кадастровый номер:	50:14:0000000:118665

1	492106.13	1405434.1	-	0.1	данные отсутствуют	данные отсутствуют
2	492109.92	1405430.99	-	0.1	данные отсутствуют	данные отсутствуют
1	492116.3	1405446.06	-	0.1	данные отсутствуют	данные отсутствуют
2	492119.88	1405443.13	-	0.1	данные отсутствуют	данные отсутствуют
1	492126.38	1405458.12	-	0.1	данные отсутствуют	данные отсутствуют
2	492129.85	1405455.28	-	0.1	данные отсутствуют	данные отсутствуют
1	492136.84	1405470.04	-	0.1	данные отсутствуют	данные отсутствуют
2	492139.9	1405467.54	-	0.1	данные отсутствуют	данные отсутствуют
1	492146.03	1405482.47	-	0.1	данные отсутствуют	данные отсутствуют
2	492149.69	1405479.47	-	0.1	данные отсутствуют	данные отсутствуют
1	492166.92	1405478.55	-	0.1	данные отсутствуют	данные отсутствуют
2	492126.37	1405426.21	-	0.1	данные отсутствуют	данные отсутствуют
3	492103.75	1405399.91	-	0.1	данные отсутствуют	данные отсутствуют
4	492091.48	1405412.6	-	0.1	данные отсутствуют	данные отсутствуют
5	492087.72	1405408.97	-	0.1	данные отсутствуют	данные отсутствуют
6	492024.15	1405353.59	-	0.1	данные отсутствуют	данные отсутствуют
7	492009.49	1405370.41	-	0.1	данные отсутствуют	данные отсутствуют

ДОКУМЕНТ ПОДПИСАН
ЭЛЕКТРОННОЙ ПОДПИСЬЮ
Сертификат: 009F0BDC181A023B64597F1E2579BEFB50
Владелец: ФЕДЕРАЛЬНАЯ СЛУЖБА ГОСУДАРСТВЕННОЙ РЕГИСТРАЦИИ, КАДАСТРА И КАРТОГРАФИИ
Действителен: с 02.08.2024 по 26.10.2025

полное наименование должности		инициалы, фамилия

Сооружение
вид объекта недвижимости

Лист № 179 раздела 5.1	Всего листов раздела 5.1: 518	Всего разделов: 4	Всего листов выписки: 525

18.04.2025г. № КУВИ-001/2025-92757145	
Кадастровый номер:	50:14:0000000:118665

8	491982.08	1405400.21	-	0.1	данные отсутствуют	данные отсутствуют
9	491895.73	1405437.79	-	0.1	данные отсутствуют	данные отсутствуют
10	491835.16	1405467.09	-	0.1	данные отсутствуют	данные отсутствуют
11	491710.75	1405422.76	-	0.1	данные отсутствуют	данные отсутствуют
12	491663.62	1405406.38	-	0.1	данные отсутствуют	данные отсутствуют
13	491622.67	1405341.26	-	0.1	данные отсутствуют	данные отсутствуют
14	491578.45	1405269.04	-	0.1	данные отсутствуют	данные отсутствуют
15	491550.51	1405228.78	-	0.1	данные отсутствуют	данные отсутствуют
16	491537.06	1405237.93	-	0.1	данные отсутствуют	данные отсутствуют
17	491482.17	1405274.5	-	0.1	данные отсутствуют	данные отсутствуют
18	491410.79	1405320.29	-	0.1	данные отсутствуют	данные отсутствуют
19	491322.05	1405379.92	-	0.1	данные отсутствуют	данные отсутствуют
20	491217.62	1405447.21	-	0.1	данные отсутствуют	данные отсутствуют
21	491217.63	1405449.55	-	0.1	данные отсутствуют	данные отсутствуют
1	492106.88	1405521.48	-	0.1	данные отсутствуют	данные отсутствуют
2	492110.67	1405525.98	-	0.1	данные отсутствуют	данные отсутствуют
1	492057.64	1405566.27	-	0.1	данные отсутствуют	данные отсутствуют

ДОКУМЕНТ ПОДПИСАН
ЭЛЕКТРОННОЙ ПОДПИСЬЮ
Сертификат: 009F0BDC181A023B64597F1E2579BEFB50
Владелец: ФЕДЕРАЛЬНАЯ СЛУЖБА ГОСУДАРСТВЕННОЙ РЕГИСТРАЦИИ, КАДАСТРА И КАРТОГРАФИИ
Действителен: с 02.08.2024 по 26.10.2025

полное наименование должности		инициалы, фамилия

Сооружение
вид объекта недвижимости

Лист № 180 раздела 5.1	Всего листов раздела 5.1: 518	Всего разделов: 4	Всего листов выписки: 525

18.04.2025г. № КУВИ-001/2025-92757145	
Кадастровый номер:	50:14:0000000:118665

2	492059.93	1405568.98	-	0.1	данные отсутствуют	данные отсутствуют
1	492023.7	1405593.21	-	0.1	данные отсутствуют	данные отсутствуют
2	492026.88	1405596.98	-	0.1	данные отсутствуют	данные отсутствуют
1	492093.66	1405557.54	-	0.1	данные отсутствуют	данные отсутствуют
2	492085.21	1405547.57	-	0.1	данные отсутствуют	данные отсутствуют
1	492177.26	1405491.32	-	0.1	данные отсутствуют	данные отсутствуют
2	492166.69	1405478.75	-	0.1	данные отсутствуют	данные отсутствуют
1	492216.66	1405430.26	-	0.1	данные отсутствуют	данные отсутствуют
2	492219.5	1405434.34	-	0.1	данные отсутствуют	данные отсутствуют
1	492050.99	1405695.77	-	0.1	данные отсутствуют	данные отсутствуют
2	492069.44	1405679.32	-	0.1	данные отсутствуют	данные отсутствуют
3	492104.05	1405647.97	-	0.1	данные отсутствуют	данные отсутствуют
1	492164.38	1405596.03	-	0.1	данные отсутствуют	данные отсутствуют
2	492181.13	1405582.03	-	0.1	данные отсутствуют	данные отсутствуют
3	492194.63	1405570.75	-	0.1	данные отсутствуют	данные отсутствуют
1	489497.86	1407467.59	-	0.1	данные отсутствуют	данные отсутствуют
2	489497.28	1407463.72	-	0.1	данные отсутствуют	данные отсутствуют

ДОКУМЕНТ ПОДПИСАН
ЭЛЕКТРОННОЙ ПОДПИСЬЮ
Сертификат: 009F0BDC181A023B64597F1E2579BEFB50
Владелец: ФЕДЕРАЛЬНАЯ СЛУЖБА ГОСУДАРСТВЕННОЙ РЕГИСТРАЦИИ, КАДАСТРА И КАРТОГРАФИИ
Действителен: с 02.08.2024 по 26.10.2025

полное наименование должности		инициалы, фамилия

Сооружение
вид объекта недвижимости

Лист № 181 раздела 5.1	Всего листов раздела 5.1: 518	Всего разделов: 4	Всего листов выписки: 525

18.04.2025г. № КУВИ-001/2025-92757145	
Кадастровый номер:	50:14:0000000:118665

3	489477.78	1407466.68	-	0.1	данные отсутствуют	данные отсутствуют
4	489434.89	1407473.77	-	0.1	данные отсутствуют	данные отсутствуют
5	489423.28	1407449.36	-	0.1	данные отсутствуют	данные отсутствуют
6	489415.74	1407431.06	-	0.1	данные отсутствуют	данные отсутствуют
7	489413.62	1407426.18	-	0.1	данные отсутствуют	данные отсутствуют
8	489401.17	1407356.73	-	0.1	данные отсутствуют	данные отсутствуют
1	489361.7	1407353.09	-	0.1	данные отсутствуют	данные отсутствуют
2	489398.47	1407356.01	-	0.1	данные отсутствуют	данные отсутствуют
3	489421.09	1407362.08	-	0.1	данные отсутствуют	данные отсутствуют
4	489444.48	1407368.37	-	0.1	данные отсутствуют	данные отсутствуют
1	489445.17	1407361.95	-	0.1	данные отсутствуют	данные отсутствуют
2	489443.51	1407368.11	-	0.1	данные отсутствуют	данные отсутствуют
1	489421.14	1407355.6	-	0.1	данные отсутствуют	данные отсутствуют
2	489419.51	1407361.66	-	0.1	данные отсутствуют	данные отсутствуют
1	489397.58	1407351.92	-	0.1	данные отсутствуют	данные отсутствуют
2	489396.97	1407355.88	-	0.1	данные отсутствуют	данные отсутствуют
1	489373.52	1407345.3	-	0.1	данные отсутствуют	данные отсутствуют

ДОКУМЕНТ ПОДПИСАН
ЭЛЕКТРОННОЙ ПОДПИСЬЮ
Сертификат: 009F0BDC181A023B64597F1E2579BEFB50
Владелец: ФЕДЕРАЛЬНАЯ СЛУЖБА ГОСУДАРСТВЕННОЙ РЕГИСТРАЦИИ, КАДАСТРА И КАРТОГРАФИИ
Действителен: с 02.08.2024 по 26.10.2025

полное наименование должности		инициалы, фамилия

Сооружение
вид объекта недвижимости

Лист № 182 раздела 5.1	Всего листов раздела 5.1: 518	Всего разделов: 4	Всего листов выписки: 525

18.04.2025г. № КУВИ-001/2025-92757145	
Кадастровый номер:	50:14:0000000:118665

2	489372.71	1407353.96	-	0.1	данные отсутствуют	данные отсутствуют
1	489348.73	1407355.39	-	0.1	данные отсутствуют	данные отсутствуют
2	489283.73	1407354	-	0.1	данные отсутствуют	данные отсутствуют
3	489284.94	1407297.59	-	0.1	данные отсутствуют	данные отсутствуют
4	489285.56	1407278.65	-	0.1	данные отсутствуют	данные отсутствуют
5	489262.91	1407281.7	-	0.1	данные отсутствуют	данные отсутствуют
1	489416.01	1407413.2	-	0.1	данные отсутствуют	данные отсутствуют
2	489411.44	1407414.02	-	0.1	данные отсутствуют	данные отсутствуют
1	489438.23	1407434.61	-	0.1	данные отсутствуют	данные отсутствуют
2	489418.51	1407437.81	-	0.1	данные отсутствуют	данные отсутствуют
1	489464.43	1407455.19	-	0.1	данные отсутствуют	данные отсутствуют
2	489461.67	1407455.65	-	0.1	данные отсутствуют	данные отсутствуют
3	489463.9	1407468.97	-	0.1	данные отсутствуют	данные отсутствуют
1	489496.84	1407427.62	-	0.1	данные отсутствуют	данные отсутствуют
2	489494.37	1407428.05	-	0.1	данные отсутствуют	данные отсутствуют
3	489496.5	1407440.27	-	0.1	данные отсутствуют	данные отсутствуют
4	489487.64	1407441.81	-	0.1	данные отсутствуют	данные отсутствуют

ДОКУМЕНТ ПОДПИСАН
ЭЛЕКТРОННОЙ ПОДПИСЬЮ
Сертификат: 009F0BDC181A023B64597F1E2579BEFB50
Владелец: ФЕДЕРАЛЬНАЯ СЛУЖБА ГОСУДАРСТВЕННОЙ РЕГИСТРАЦИИ, КАДАСТРА И КАРТОГРАФИИ
Действителен: с 02.08.2024 по 26.10.2025

полное наименование должности		инициалы, фамилия

Сооружение
вид объекта недвижимости

Лист № 183 раздела 5.1	Всего листов раздела 5.1: 518	Всего разделов: 4	Всего листов выписки: 525

18.04.2025г. № КУВИ-001/2025-92757145	
Кадастровый номер:	50:14:0000000:118665

5	489491.11	1407464.66	-	0.1	данные отсутствуют	данные отсутствуют
1	488444.65	1407972.81	-	0.1	данные отсутствуют	данные отсутствуют
2	488441.13	1408000.92	-	0.1	данные отсутствуют	данные отсутствуют
3	488429.07	1408081.33	-	0.1	данные отсутствуют	данные отсутствуют
4	488428.76	1408094.94	-	0.1	данные отсутствуют	данные отсутствуют
5	488435.37	1408183.7	-	0.1	данные отсутствуют	данные отсутствуют
6	488434.57	1408203.54	-	0.1	данные отсутствуют	данные отсутствуют
7	488432.84	1408203.62	-	0.1	данные отсутствуют	данные отсутствуют
8	488432.76	1408237.56	-	0.1	данные отсутствуют	данные отсутствуют
1	488417.17	1408347.27	-	0.1	данные отсутствуют	данные отсутствуют
2	488424.35	1408309.29	-	0.1	данные отсутствуют	данные отсутствуют
3	488433.15	1408263.6	-	0.1	данные отсутствуют	данные отсутствуют
4	488435.44	1408237.77	-	0.1	данные отсутствуют	данные отсутствуют
5	488414.59	1408236.16	-	0.1	данные отсутствуют	данные отсутствуют
6	488311.02	1408229.44	-	0.1	данные отсутствуют	данные отсутствуют
7	488258.47	1408233.26	-	0.1	данные отсутствуют	данные отсутствуют
8	488239.58	1408234.16	-	0.1	данные отсутствуют	данные отсутствуют

ДОКУМЕНТ ПОДПИСАН
ЭЛЕКТРОННОЙ ПОДПИСЬЮ
Сертификат: 009F0BDC181A023B64597F1E2579BEFB50
Владелец: ФЕДЕРАЛЬНАЯ СЛУЖБА ГОСУДАРСТВЕННОЙ РЕГИСТРАЦИИ, КАДАСТРА И КАРТОГРАФИИ
Действителен: с 02.08.2024 по 26.10.2025

полное наименование должности		инициалы, фамилия

Сооружение
вид объекта недвижимости

Лист № 184 раздела 5.1	Всего листов раздела 5.1: 518	Всего разделов: 4	Всего листов выписки: 525

18.04.2025г. № КУВИ-001/2025-92757145	
Кадастровый номер:	50:14:0000000:118665

9	488177.07	1408238.7	-	0.1	данные отсутствуют	данные отсутствуют
1	488422.62	1408310.11	-	0.1	данные отсутствуют	данные отсутствуют
2	488424.14	1408310.39	-	0.1	данные отсутствуют	данные отсутствуют
1	488416.28	1408344.28	-	0.1	данные отсутствуют	данные отсутствуют
2	488417.69	1408344.55	-	0.1	данные отсутствуют	данные отсутствуют
1	488450.95	1407992.99	-	0.1	данные отсутствуют	данные отсутствуют
2	488442.26	1407991.9	-	0.1	данные отсутствуют	данные отсутствуют
1	488433.84	1408007.4	-	0.1	данные отсутствуют	данные отсутствуют
2	488440.02	1408008.34	-	0.1	данные отсутствуют	данные отсутствуют
1	488430.5	1408031.86	-	0.1	данные отсутствуют	данные отсутствуют
2	488436.35	1408032.74	-	0.1	данные отсутствуют	данные отсутствуют
1	488423.9	1408079.06	-	0.1	данные отсутствуют	данные отсутствуют
2	488429.28	1408079.87	-	0.1	данные отсутствуют	данные отсутствуют
1	488438.88	1408152.03	-	0.1	данные отсутствуют	данные отсутствуют
2	488433.04	1408152.47	-	0.1	данные отсутствуют	данные отсутствуют
1	488429.53	1408178.83	-	0.1	данные отсутствуют	данные отсутствуют
2	488434.97	1408178.42	-	0.1	данные отсутствуют	данные отсутствуют

ДОКУМЕНТ ПОДПИСАН
ЭЛЕКТРОННОЙ ПОДПИСЬЮ
Сертификат: 009F0BDC181A023B64597F1E2579BEFB50
Владелец: ФЕДЕРАЛЬНАЯ СЛУЖБА ГОСУДАРСТВЕННОЙ РЕГИСТРАЦИИ, КАДАСТРА И КАРТОГРАФИИ
Действителен: с 02.08.2024 по 26.10.2025

полное наименование должности		инициалы, фамилия

Сооружение
вид объекта недвижимости

Лист № 185 раздела 5.1	Всего листов раздела 5.1: 518	Всего разделов: 4	Всего листов выписки: 525

18.04.2025г. № КУВИ-001/2025-92757145	
Кадастровый номер:	50:14:0000000:118665

1	488378.33	1408295.24	-	0.1	данные отсутствуют	данные отсутствуют
2	488378.74	1408294.44	-	0.1	данные отсутствуют	данные отсутствуют
1	488374.96	1408292.91	-	0.1	данные отсутствуют	данные отсутствуют
2	488374.97	1408294.32	-	0.1	данные отсутствуют	данные отсутствуют
3	488426.92	1408295.9	-	0.1	данные отсутствуют	данные отсутствуют
1	488395.77	1408292.64	-	0.1	данные отсутствуют	данные отсутствуют
2	488395.7	1408294.95	-	0.1	данные отсутствуют	данные отсутствуют
1	488407.62	1408230.55	-	0.1	данные отсутствуют	данные отсутствуют
2	488407.28	1408235.69	-	0.1	данные отсутствуют	данные отсутствуют
1	488397.45	1408236.5	-	0.1	данные отсутствуют	данные отсутствуют
2	488397.55	1408235.06	-	0.1	данные отсутствуют	данные отсутствуют
1	488340.08	1408233.85	-	0.1	данные отсутствуют	данные отсутствуют
2	488340.24	1408231.34	-	0.1	данные отсутствуют	данные отсутствуют
1	488322.84	1408232.91	-	0.1	данные отсутствуют	данные отсутствуют
2	488323.02	1408230.22	-	0.1	данные отсутствуют	данные отсутствуют
1	488295.82	1408235.15	-	0.1	данные отсутствуют	данные отсутствуют
2	488295.5	1408230.57	-	0.1	данные отсутствуют	данные отсутствуют

ДОКУМЕНТ ПОДПИСАН
ЭЛЕКТРОННОЙ ПОДПИСЬЮ
Сертификат: 009F0BDC181A023B64597F1E2579BEFB50
Владелец: ФЕДЕРАЛЬНАЯ СЛУЖБА ГОСУДАРСТВЕННОЙ РЕГИСТРАЦИИ, КАДАСТРА И КАРТОГРАФИИ
Действителен: с 02.08.2024 по 26.10.2025

полное наименование должности		инициалы, фамилия

Сооружение
вид объекта недвижимости

Лист № 186 раздела 5.1	Всего листов раздела 5.1: 518	Всего разделов: 4	Всего листов выписки: 525

18.04.2025г. № КУВИ-001/2025-92757145	
Кадастровый номер:	50:14:0000000:118665

1	488268.05	1408236.95	-	0.1	данные отсутствуют	данные отсутствуют
2	488267.74	1408232.59	-	0.1	данные отсутствуют	данные отсутствуют
1	488243.15	1408236.73	-	0.1	данные отсутствуют	данные отсутствуют
2	488243.02	1408233.99	-	0.1	данные отсутствуют	данные отсутствуют
1	488213	1408238.86	-	0.1	данные отсутствуют	данные отсутствуют
2	488212.82	1408236.1	-	0.1	данные отсутствуют	данные отсутствуют
1	488226.65	1408229.38	-	0.1	данные отсутствуют	данные отсутствуют
2	488227.07	1408235.07	-	0.1	данные отсутствуют	данные отсутствуют
1	488446.64	1407972.98	-	0.1	данные отсутствуют	данные отсутствуют
2	488307.2	1407961.01	-	0.1	данные отсутствуют	данные отсутствуют
1	488436.97	1407965.59	-	0.1	данные отсутствуют	данные отсутствуют
2	488436.41	1407972.1	-	0.1	данные отсутствуют	данные отсутствуют
1	488419.81	1407964.57	-	0.1	данные отсутствуют	данные отсутствуют
2	488419.3	1407970.64	-	0.1	данные отсутствуют	данные отсутствуют
1	488410.16	1407971.36	-	0.1	данные отсутствуют	данные отсутствуют
2	488410.29	1407969.86	-	0.1	данные отсутствуют	данные отсутствуют
1	488240.01	1407846.13	-	0.1	данные отсутствуют	данные отсутствуют

ДОКУМЕНТ ПОДПИСАН
ЭЛЕКТРОННОЙ ПОДПИСЬЮ
Сертификат: 009F0BDC181A023B64597F1E2579BEFB50
Владелец: ФЕДЕРАЛЬНАЯ СЛУЖБА ГОСУДАРСТВЕННОЙ РЕГИСТРАЦИИ, КАДАСТРА И КАРТОГРАФИИ
Действителен: с 02.08.2024 по 26.10.2025

полное наименование должности		инициалы, фамилия

Сооружение
вид объекта недвижимости

Лист № 187 раздела 5.1	Всего листов раздела 5.1: 518	Всего разделов: 4	Всего листов выписки: 525

18.04.2025г. № КУВИ-001/2025-92757145	
Кадастровый номер:	50:14:0000000:118665

2	488244.22	1407857.84	-	0.1	данные отсутствуют	данные отсутствуют
3	488260.87	1407903.27	-	0.1	данные отсутствуют	данные отсутствуют
4	488264.89	1407916.18	-	0.1	данные отсутствуют	данные отсутствуют
5	488310.74	1407911.65	-	0.1	данные отсутствуют	данные отсутствуют
6	488309.94	1407924.93	-	0.1	данные отсутствуют	данные отсутствуют
7	488306.74	1407967.15	-	0.1	данные отсутствуют	данные отсутствуют
8	488300.49	1408040.4	-	0.1	данные отсутствуют	данные отсутствуют
9	488293.24	1408135.14	-	0.1	данные отсутствуют	данные отсутствуют
10	488293.06	1408230.75	-	0.1	данные отсутствуют	данные отсутствуют
1	488302.68	1408204.48	-	0.1	данные отсутствуют	данные отсутствуют
2	488293.11	1408204.43	-	0.1	данные отсутствуют	данные отсутствуют
1	488283.83	1408200.89	-	0.1	данные отсутствуют	данные отсутствуют
2	488293.12	1408200.91	-	0.1	данные отсутствуют	данные отсутствуют
1	488300.55	1408168.49	-	0.1	данные отсутствуют	данные отсутствуют
2	488293.17	1408168.46	-	0.1	данные отсутствуют	данные отсутствуют
1	488284.59	1408164.8	-	0.1	данные отсутствуют	данные отсутствуют
2	488293.19	1408164.8	-	0.1	данные отсутствуют	данные отсутствуют

ДОКУМЕНТ ПОДПИСАН
ЭЛЕКТРОННОЙ ПОДПИСЬЮ
Сертификат: 009F0BDC181A023B64597F1E2579BEFB50
Владелец: ФЕДЕРАЛЬНАЯ СЛУЖБА ГОСУДАРСТВЕННОЙ РЕГИСТРАЦИИ, КАДАСТРА И КАРТОГРАФИИ
Действителен: с 02.08.2024 по 26.10.2025

полное наименование должности		инициалы, фамилия

Сооружение
вид объекта недвижимости

Лист № 188 раздела 5.1	Всего листов раздела 5.1: 518	Всего разделов: 4	Всего листов выписки: 525

18.04.2025г. № КУВИ-001/2025-92757145	
Кадастровый номер:	50:14:0000000:118665

1	488302.88	1408141.03	-	0.1	данные отсутствуют	данные отсутствуют
2	488293.22	1408141	-	0.1	данные отсутствуют	данные отсутствуют
1	488285.78	1408135.49	-	0.1	данные отсутствуют	данные отсутствуют
2	488293.17	1408136.06	-	0.1	данные отсутствуют	данные отсутствуют
1	488305.85	1408106.59	-	0.1	данные отсутствуют	данные отсутствуют
2	488295.48	1408105.8	-	0.1	данные отсутствуют	данные отсутствуют
1	488286.75	1408105.91	-	0.1	данные отсутствуют	данные отсутствуют
2	488295.42	1408106.57	-	0.1	данные отсутствуют	данные отсутствуют
1	488308.16	1408077.23	-	0.1	данные отсутствуют	данные отсутствуют
2	488297.73	1408076.43	-	0.1	данные отсутствуют	данные отсутствуют
1	488290.11	1408069.02	-	0.1	данные отсутствуют	данные отсутствуют
2	488298.26	1408069.64	-	0.1	данные отсутствуют	данные отсутствуют
1	488291.6	1408054.2	-	0.1	данные отсутствуют	данные отсутствуют
2	488299.4	1408054.8	-	0.1	данные отсутствуют	данные отсутствуют
1	488309.59	1408047.8	-	0.1	данные отсутствуют	данные отсутствуют
2	488299.98	1408047.06	-	0.1	данные отсутствуют	данные отсутствуют
1	488313.64	1408005	-	0.1	данные отсутствуют	данные отсутствуют

ДОКУМЕНТ ПОДПИСАН
ЭЛЕКТРОННОЙ ПОДПИСЬЮ
Сертификат: 009F0BDC181A023B64597F1E2579BEFB50
Владелец: ФЕДЕРАЛЬНАЯ СЛУЖБА ГОСУДАРСТВЕННОЙ РЕГИСТРАЦИИ, КАДАСТРА И КАРТОГРАФИИ
Действителен: с 02.08.2024 по 26.10.2025

полное наименование должности		инициалы, фамилия

Сооружение
вид объекта недвижимости

Лист № 189 раздела 5.1	Всего листов раздела 5.1: 518	Всего разделов: 4	Всего листов выписки: 525

18.04.2025г. № КУВИ-001/2025-92757145	
Кадастровый номер:	50:14:0000000:118665

2	488303.59	1408004.15	-	0.1	данные отсутствуют	данные отсутствуют
1	488297.06	1407995.27	-	0.1	данные отсутствуют	данные отсутствуют
2	488304.29	1407995.87	-	0.1	данные отсутствуют	данные отсутствуют
1	488299.46	1407968.18	-	0.1	данные отсутствуют	данные отсутствуют
2	488306.6	1407968.8	-	0.1	данные отсутствуют	данные отсутствуют
1	488301.8	1407927.34	-	0.1	данные отсутствуют	данные отсутствуют
2	488309.71	1407927.94	-	0.1	данные отсутствуют	данные отсутствуют
1	488318.27	1407918.07	-	0.1	данные отсутствуют	данные отсутствуют
2	488310.37	1407917.61	-	0.1	данные отсутствуют	данные отсутствуют
1	488316.67	1407942.71	-	0.1	данные отсутствуют	данные отсутствуют
2	488308.63	1407942.1	-	0.1	данные отсутствуют	данные отсутствуют
1	488240.93	1407845.74	-	0.1	данные отсутствуют	данные отсутствуют
2	488150.03	1407883.5	-	0.1	данные отсутствуют	данные отсутствуют
3	488155.01	1407948.57	-	0.1	данные отсутствуют	данные отсутствуют
4	488158.11	1407993.98	-	0.1	данные отсутствуют	данные отсутствуют
5	488162.81	1408075.86	-	0.1	данные отсутствуют	данные отсутствуют
6	488165.9	1408075.73	-	0.1	данные отсутствуют	данные отсутствуют

ДОКУМЕНТ ПОДПИСАН
ЭЛЕКТРОННОЙ ПОДПИСЬЮ
Сертификат: 009F0BDC181A023B64597F1E2579BEFB50
Владелец: ФЕДЕРАЛЬНАЯ СЛУЖБА ГОСУДАРСТВЕННОЙ РЕГИСТРАЦИИ, КАДАСТРА И КАРТОГРАФИИ
Действителен: с 02.08.2024 по 26.10.2025

полное наименование должности		инициалы, фамилия

Сооружение
вид объекта недвижимости

Лист № 190 раздела 5.1	Всего листов раздела 5.1: 518	Всего разделов: 4	Всего листов выписки: 525

18.04.2025г. № КУВИ-001/2025-92757145	
Кадастровый номер:	50:14:0000000:118665

7	488167.97	1408101.3	-	0.1	данные отсутствуют	данные отсутствуют
8	488173.3	1408179	-	0.1	данные отсутствуют	данные отсутствуют
9	488176.08	1408219.91	-	0.1	данные отсутствуют	данные отсутствуют
10	488177.47	1408246.18	-	0.1	данные отсутствуют	данные отсутствуют
11	488182.64	1408334.21	-	0.1	данные отсутствуют	данные отсутствуют
12	488183.72	1408370.7	-	0.1	данные отсутствуют	данные отсутствуют
13	488184.04	1408381.45	-	0.1	данные отсутствуют	данные отсутствуют
14	488185.31	1408381.42	-	0.1	данные отсутствуют	данные отсутствуют
1	488179.27	1408267.46	-	0.1	данные отсутствуют	данные отсутствуют
2	488178.71	1408267.48	-	0.1	данные отсутствуют	данные отсутствуют
1	488176.02	1408200.67	-	0.1	данные отсутствуют	данные отсутствуют
2	488174.78	1408200.75	-	0.1	данные отсутствуют	данные отсутствуют
1	488173.8	1408165.97	-	0.1	данные отсутствуют	данные отсутствуют
2	488172.41	1408166.07	-	0.1	данные отсутствуют	данные отсутствуют
1	488170.59	1408139.52	-	0.1	данные отсутствуют	данные отсутствуют
2	488201.69	1408139.79	-	0.1	данные отсутствуют	данные отсутствуют
3	488206.7	1408139.84	-	0.1	данные отсутствуют	данные отсутствуют

ДОКУМЕНТ ПОДПИСАН
ЭЛЕКТРОННОЙ ПОДПИСЬЮ
Сертификат: 009F0BDC181A023B64597F1E2579BEFB50
Владелец: ФЕДЕРАЛЬНАЯ СЛУЖБА ГОСУДАРСТВЕННОЙ РЕГИСТРАЦИИ, КАДАСТРА И КАРТОГРАФИИ
Действителен: с 02.08.2024 по 26.10.2025

полное наименование должности		инициалы, фамилия

Сооружение
вид объекта недвижимости

Лист № 191 раздела 5.1	Всего листов раздела 5.1: 518	Всего разделов: 4	Всего листов выписки: 525

18.04.2025г. № КУВИ-001/2025-92757145	
Кадастровый номер:	50:14:0000000:118665

4	488206.67	1408139.2	-	0.1	данные отсутствуют	данные отсутствуют
1	488189.94	1408139.15	-	0.1	данные отсутствуют	данные отсутствуют
2	488189.93	1408139.69	-	0.1	данные отсутствуют	данные отсутствуют
1	488168.5	1408095.83	-	0.1	данные отсутствуют	данные отсутствуют
2	488167.52	1408095.89	-	0.1	данные отсутствуют	данные отсутствуют
1	488167.62	1408080.16	-	0.1	данные отсутствуют	данные отсутствуют
2	488166.27	1408080.27	-	0.1	данные отсутствуют	данные отсутствуют
1	488162.64	1408031.34	-	0.1	данные отсутствуют	данные отсутствуют
2	488160.26	1408031.48	-	0.1	данные отсутствуют	данные отсутствуют
1	488160.76	1407984.67	-	0.1	данные отсутствуют	данные отсутствуют
2	488157.49	1407984.88	-	0.1	данные отсутствуют	данные отсутствуют
1	488158.82	1407953.26	-	0.1	данные отсутствуют	данные отсутствуют
2	488155.36	1407953.5	-	0.1	данные отсутствуют	данные отсутствуют
1	488156.97	1407924.09	-	0.1	данные отсутствуют	данные отсутствуют
2	488153.16	1407924.39	-	0.1	данные отсутствуют	данные отсутствуют
1	488155.39	1407906.81	-	0.1	данные отсутствуют	данные отсутствуют
2	488151.83	1407907.08	-	0.1	данные отсутствуют	данные отсутствуют

ДОКУМЕНТ ПОДПИСАН
ЭЛЕКТРОННОЙ ПОДПИСЬЮ
Сертификат: 009F0BDC181A023B64597F1E2579BEFB50
Владелец: ФЕДЕРАЛЬНАЯ СЛУЖБА ГОСУДАРСТВЕННОЙ РЕГИСТРАЦИИ, КАДАСТРА И КАРТОГРАФИИ
Действителен: с 02.08.2024 по 26.10.2025

полное наименование должности		инициалы, фамилия

Сооружение
вид объекта недвижимости

Лист № 192 раздела 5.1	Всего листов раздела 5.1: 518	Всего разделов: 4	Всего листов выписки: 525

18.04.2025г. № КУВИ-001/2025-92757145	
Кадастровый номер:	50:14:0000000:118665

1	488227.91	1407851.77	-	0.1	данные отсутствуют	данные отсутствуют
2	488227.69	1407851.24	-	0.1	данные отсутствуют	данные отсутствуют
1	488211.13	1407858.98	-	0.1	данные отсутствуют	данные отсутствуют
2	488210.83	1407858.24	-	0.1	данные отсутствуют	данные отсутствуют
1	488181.67	1408317.66	-	0.1	данные отсутствуют	данные отсутствуют
2	488182.68	1408317.67	-	0.1	данные отсутствуют	данные отсутствуют
1	488183.15	1408351.32	-	0.1	данные отсутствуют	данные отсутствуют
2	488118.07	1408356.68	-	0.1	данные отсутствуют	данные отсутствуют
3	488027.39	1408364.68	-	0.1	данные отсутствуют	данные отсутствуют
1	488137.23	1407955.3	-	0.1	данные отсутствуют	данные отсутствуют
2	488155.39	1407954.07	-	0.1	данные отсутствуют	данные отсутствуют
1	488545.13	1407374.34	-	0.1	данные отсутствуют	данные отсутствуют
2	488547.19	1407422.67	-	0.1	данные отсутствуют	данные отсутствуют
1	488533.42	1407378.68	-	0.1	данные отсутствуют	данные отсутствуют
2	488535.33	1407423.18	-	0.1	данные отсутствуют	данные отсутствуют
1	488512.13	1407430.52	-	0.1	данные отсутствуют	данные отсутствуют
2	488511.65	1407425.29	-	0.1	данные отсутствуют	данные отсутствуют

ДОКУМЕНТ ПОДПИСАН
ЭЛЕКТРОННОЙ ПОДПИСЬЮ
Сертификат: 009F0BDC181A023B64597F1E2579BEFB50
Владелец: ФЕДЕРАЛЬНАЯ СЛУЖБА ГОСУДАРСТВЕННОЙ РЕГИСТРАЦИИ, КАДАСТРА И КАРТОГРАФИИ
Действителен: с 02.08.2024 по 26.10.2025

полное наименование должности		инициалы, фамилия

Сооружение
вид объекта недвижимости

Лист № 193 раздела 5.1	Всего листов раздела 5.1: 518	Всего разделов: 4	Всего листов выписки: 525

18.04.2025г. № КУВИ-001/2025-92757145	
Кадастровый номер:	50:14:0000000:118665

1	488480.84	1407390.07	-	0.1	данные отсутствуют	данные отсутствуют
2	488484.87	1407427.82	-	0.1	данные отсутствуют	данные отсутствуют
1	488482.96	1407432.43	-	0.1	данные отсутствуют	данные отсутствуют
2	488482.5	1407428.07	-	0.1	данные отсутствуют	данные отсутствуют
1	488430.08	1407404.47	-	0.1	данные отсутствуют	данные отсутствуют
2	488435.41	1407433.1	-	0.1	данные отсутствуют	данные отсутствуют
1	488433.96	1407437.33	-	0.1	данные отсутствуют	данные отсутствуют
2	488433.68	1407433.23	-	0.1	данные отсутствуют	данные отсутствуют
1	488397.3	1407411.32	-	0.1	данные отсутствуют	данные отсутствуют
2	488400.57	1407435.45	-	0.1	данные отсутствуют	данные отсутствуют
1	488381.25	1407414.14	-	0.1	данные отсутствуют	данные отсутствуют
2	488383.88	1407436.56	-	0.1	данные отсутствуют	данные отсутствуют
1	488381.34	1407440.45	-	0.1	данные отсутствуют	данные отсутствуют
2	488381.09	1407436.75	-	0.1	данные отсутствуют	данные отсутствуют
1	488326.25	1407425.33	-	0.1	данные отсутствуют	данные отсутствуют
2	488327.25	1407440.35	-	0.1	данные отсутствуют	данные отсутствуют
1	488307.95	1407445.22	-	0.1	данные отсутствуют	данные отсутствуют

ДОКУМЕНТ ПОДПИСАН
ЭЛЕКТРОННОЙ ПОДПИСЬЮ
Сертификат: 009F0BDC181A023B64597F1E2579BEFB50
Владелец: ФЕДЕРАЛЬНАЯ СЛУЖБА ГОСУДАРСТВЕННОЙ РЕГИСТРАЦИИ, КАДАСТРА И КАРТОГРАФИИ
Действителен: с 02.08.2024 по 26.10.2025

полное наименование должности		инициалы, фамилия

Сооружение
вид объекта недвижимости

Лист № 194 раздела 5.1	Всего листов раздела 5.1: 518	Всего разделов: 4	Всего листов выписки: 525

18.04.2025г. № КУВИ-001/2025-92757145	
Кадастровый номер:	50:14:0000000:118665

2	488307.68	1407441.73	-	0.1	данные отсутствуют	данные отсутствуют
1	488291.7	1407446.18	-	0.1	данные отсутствуют	данные отсутствуют
2	488291.46	1407442.98	-	0.1	данные отсутствуют	данные отсутствуют
1	488290.26	1407430.29	-	0.1	данные отсутствуют	данные отсутствуют
2	488291.22	1407442.99	-	0.1	данные отсутствуют	данные отсутствуют
1	488260.26	1407448.38	-	0.1	данные отсутствуют	данные отсутствуют
2	488260.02	1407445.35	-	0.1	данные отсутствуют	данные отсутствуют
1	488252.71	1407434.49	-	0.1	данные отсутствуют	данные отсутствуют
2	488253.58	1407445.84	-	0.1	данные отсутствуют	данные отсутствуют
1	488242.73	1407446.66	-	0.1	данные отсутствуют	данные отсутствуют
2	488243.62	1407416.91	-	0.1	данные отсутствуют	данные отсутствуют
3	488244.02	1407402.97	-	0.1	данные отсутствуют	данные отсутствуют
4	488248.53	1407402.38	-	0.1	данные отсутствуют	данные отсутствуют
1	488210.29	1407452.62	-	0.1	данные отсутствуют	данные отсутствуют
2	488210.06	1407449.15	-	0.1	данные отсутствуют	данные отсутствуют
1	488204.78	1407437.24	-	0.1	данные отсутствуют	данные отсутствуют
2	488205.7	1407449.48	-	0.1	данные отсутствуют	данные отсутствуют

ДОКУМЕНТ ПОДПИСАН
ЭЛЕКТРОННОЙ ПОДПИСЬЮ
Сертификат: 009F0BDC181A023B64597F1E2579BEFB50
Владелец: ФЕДЕРАЛЬНАЯ СЛУЖБА ГОСУДАРСТВЕННОЙ РЕГИСТРАЦИИ, КАДАСТРА И КАРТОГРАФИИ
Действителен: с 02.08.2024 по 26.10.2025

полное наименование должности		инициалы, фамилия

Сооружение
вид объекта недвижимости

Лист № 195 раздела 5.1	Всего листов раздела 5.1: 518	Всего разделов: 4	Всего листов выписки: 525

18.04.2025г. № КУВИ-001/2025-92757145	
Кадастровый номер:	50:14:0000000:118665

1	488200.07	1407453.11	-	0.1	данные отсутствуют	данные отсутствуют
2	488199.87	1407449.92	-	0.1	данные отсутствуют	данные отсутствуют
1	488181.62	1407439.64	-	0.1	данные отсутствуют	данные отсутствуют
2	488182.49	1407451.23	-	0.1	данные отсутствуют	данные отсутствуют
1	488163.65	1407371.53	-	0.1	данные отсутствуют	данные отсутствуют
2	488161.74	1407371.56	-	0.1	данные отсутствуют	данные отсутствуют
1	488159.92	1407373.73	-	0.1	данные отсутствуют	данные отсутствуют
2	488161.78	1407373.7	-	0.1	данные отсутствуют	данные отсутствуют
1	488165.71	1407459.09	-	0.1	данные отсутствуют	данные отсутствуют
2	488165.24	1407452.54	-	0.1	данные отсутствуют	данные отсутствуют
1	488144.2	1407442.77	-	0.1	данные отсутствуют	данные отсутствуют
2	488145.06	1407454.06	-	0.1	данные отсутствуют	данные отсутствуют
1	488139.88	1407459.53	-	0.1	данные отсутствуют	данные отсутствуют
2	488139.51	1407454.48	-	0.1	данные отсутствуют	данные отсутствуют
1	488122.32	1407444.21	-	0.1	данные отсутствуют	данные отсутствуют
2	488122.75	1407455.14	-	0.1	данные отсутствуют	данные отсутствуют
1	488041.02	1407461.38	-	0.1	данные отсутствуют	данные отсутствуют

ДОКУМЕНТ ПОДПИСАН
ЭЛЕКТРОННОЙ ПОДПИСЬЮ
Сертификат: 009F0BDC181A023B64597F1E2579BEFB50
Владелец: ФЕДЕРАЛЬНАЯ СЛУЖБА ГОСУДАРСТВЕННОЙ РЕГИСТРАЦИИ, КАДАСТРА И КАРТОГРАФИИ
Действителен: с 02.08.2024 по 26.10.2025

полное наименование должности		инициалы, фамилия

Сооружение
вид объекта недвижимости

Лист № 196 раздела 5.1	Всего листов раздела 5.1: 518	Всего разделов: 4	Всего листов выписки: 525

18.04.2025г. № КУВИ-001/2025-92757145	
Кадастровый номер:	50:14:0000000:118665

2	488040.89	1407458.29	-	0.1	данные отсутствуют	данные отсутствуют
1	488009.73	1407452.11	-	0.1	данные отсутствуют	данные отсутствуют
2	488009.98	1407459.38	-	0.1	данные отсутствуют	данные отсутствуют
1	488001.21	1407452.37	-	0.1	данные отсутствуют	данные отсутствуют
2	488001.46	1407459.68	-	0.1	данные отсутствуют	данные отсутствуют
1	487970.21	1407453.56	-	0.1	данные отсутствуют	данные отсутствуют
2	487970.36	1407460.34	-	0.1	данные отсутствуют	данные отсутствуют
1	488454.8	1407435.37	-	0.1	данные отсутствуют	данные отсутствуют
2	488454.34	1407431.07	-	0.1	данные отсутствуют	данные отсутствуют
1	488277.87	1407563.35	-	0.1	данные отсутствуют	данные отсутствуют
2	488278.12	1407571.4	-	0.1	данные отсутствуют	данные отсутствуют
1	488306.61	1407563.52	-	0.1	данные отсутствуют	данные отсутствуют
2	488306.75	1407570.58	-	0.1	данные отсутствуют	данные отсутствуют
1	488442.84	1407564.41	-	0.1	данные отсутствуют	данные отсутствуют
2	488442.89	1407568.14	-	0.1	данные отсутствуют	данные отсутствуют
1	488469.98	1407564	-	0.1	данные отсутствуют	данные отсутствуют
2	488470.05	1407567.66	-	0.1	данные отсутствуют	данные отсутствуют

ДОКУМЕНТ ПОДПИСАН
ЭЛЕКТРОННОЙ ПОДПИСЬЮ
Сертификат: 009F0BDC181A023B64597F1E2579BEFB50
Владелец: ФЕДЕРАЛЬНАЯ СЛУЖБА ГОСУДАРСТВЕННОЙ РЕГИСТРАЦИИ, КАДАСТРА И КАРТОГРАФИИ
Действителен: с 02.08.2024 по 26.10.2025

полное наименование должности		инициалы, фамилия

Сооружение
вид объекта недвижимости

Лист № 197 раздела 5.1	Всего листов раздела 5.1: 518	Всего разделов: 4	Всего листов выписки: 525

18.04.2025г. № КУВИ-001/2025-92757145	
Кадастровый номер:	50:14:0000000:118665

1	488555.39	1407511.38	-	0.1	данные отсутствуют	данные отсутствуют
2	488561.03	1407511.16	-	0.1	данные отсутствуют	данные отсутствуют
1	488332.21	1407565.21	-	0.1	данные отсутствуют	данные отсутствуют
2	488332.3	1407570.11	-	0.1	данные отсутствуют	данные отсутствуют
1	490418.71	1406769.92	-	0.1	данные отсутствуют	данные отсутствуют
2	490426.24	1406772.27	-	0.1	данные отсутствуют	данные отсутствуют
1	490432.26	1406778.75	-	0.1	данные отсутствуют	данные отсутствуют
2	490424.93	1406776.46	-	0.1	данные отсутствуют	данные отсутствуют
1	491187.05	1406839.49	-	0.1	данные отсутствуют	данные отсутствуют
2	491032.97	1406772.24	-	0.1	данные отсутствуют	данные отсутствуют
3	491039	1406758.32	-	0.1	данные отсутствуют	данные отсутствуют
4	491019.06	1406749.69	-	0.1	данные отсутствуют	данные отсутствуют
5	491015.09	1406759.12	-	0.1	данные отсутствуют	данные отсутствуют
6	491014.33	1406758.8	-	0.1	данные отсутствуют	данные отсутствуют
7	491002.29	1406753.73	-	0.1	данные отсутствуют	данные отсутствуют
1	491169.3	1406826.72	-	0.1	данные отсутствуют	данные отсутствуют
2	491167.46	1406830.94	-	0.1	данные отсутствуют	данные отсутствуют

ДОКУМЕНТ ПОДПИСАН
ЭЛЕКТРОННОЙ ПОДПИСЬЮ
Сертификат: 009F0BDC181A023B64597F1E2579BEFB50
Владелец: ФЕДЕРАЛЬНАЯ СЛУЖБА ГОСУДАРСТВЕННОЙ РЕГИСТРАЦИИ, КАДАСТРА И КАРТОГРАФИИ
Действителен: с 02.08.2024 по 26.10.2025

полное наименование должности		инициалы, фамилия

Сооружение
вид объекта недвижимости

Лист № 198 раздела 5.1	Всего листов раздела 5.1: 518	Всего разделов: 4	Всего листов выписки: 525

18.04.2025г. № КУВИ-001/2025-92757145	
Кадастровый номер:	50:14:0000000:118665

1	490797.76	1407062.17	-	0.1	данные отсутствуют	данные отсутствуют
2	490799.11	1407062.52	-	0.1	данные отсутствуют	данные отсутствуют
3	490799.44	1407062.6	-	0.1	данные отсутствуют	данные отсутствуют
4	490802.28	1407051.79	-	0.1	данные отсутствуют	данные отсутствуют
5	490784.09	1407046.91	-	0.1	данные отсутствуют	данные отсутствуют
6	490784.79	1407043.74	-	0.1	данные отсутствуют	данные отсутствуют
1	490841.38	1406824.26	-	0.1	данные отсутствуют	данные отсутствуют
2	490836.06	1406840.83	-	0.1	данные отсутствуют	данные отсутствуют
3	490828.4	1406869.05	-	0.1	данные отсутствуют	данные отсутствуют
4	490826.1	1406878.16	-	0.1	данные отсутствуют	данные отсутствуют
5	490835.28	1406880.9	-	0.1	данные отсутствуют	данные отсутствуют
6	490831.66	1406893.07	-	0.1	данные отсутствуют	данные отсутствуют
7	490815.15	1406948.58	-	0.1	данные отсутствуют	данные отсутствуют
8	490799.08	1407001.94	-	0.1	данные отсутствуют	данные отсутствуют
9	490786.83	1407044.21	-	0.1	данные отсутствуют	данные отсутствуют
10	490778.15	1407042.27	-	0.1	данные отсутствуют	данные отсутствуют
11	490769.77	1407069.54	-	0.1	данные отсутствуют	данные отсутствуют

ДОКУМЕНТ ПОДПИСАН
ЭЛЕКТРОННОЙ ПОДПИСЬЮ
Сертификат: 009F0BDC181A023B64597F1E2579BEFB50
Владелец: ФЕДЕРАЛЬНАЯ СЛУЖБА ГОСУДАРСТВЕННОЙ РЕГИСТРАЦИИ, КАДАСТРА И КАРТОГРАФИИ
Действителен: с 02.08.2024 по 26.10.2025

полное наименование должности		инициалы, фамилия

Сооружение
вид объекта недвижимости

Лист № 199 раздела 5.1	Всего листов раздела 5.1: 518	Всего разделов: 4	Всего листов выписки: 525

18.04.2025г. № КУВИ-001/2025-92757145	
Кадастровый номер:	50:14:0000000:118665

12	490767.63	1407076.55	-	0.1	данные отсутствуют	данные отсутствуют
1	490829.69	1406891.1	-	0.1	данные отсутствуют	данные отсутствуют
2	490832.04	1406891.8	-	0.1	данные отсутствуют	данные отсутствуют
1	490824.48	1406909.78	-	0.1	данные отсутствуют	данные отсутствуют
2	490826.5	1406910.38	-	0.1	данные отсутствуют	данные отсутствуют
1	490818.84	1406928.4	-	0.1	данные отсутствуют	данные отсутствуют
2	490820.97	1406929.03	-	0.1	данные отсутствуют	данные отсутствуют
1	490813.36	1406946.87	-	0.1	данные отсутствуют	данные отсутствуют
2	490815.47	1406947.49	-	0.1	данные отсутствуют	данные отсутствуют
1	490807.92	1406965.65	-	0.1	данные отсутствуют	данные отсутствуют
2	490809.83	1406966.22	-	0.1	данные отсутствуют	данные отсутствуют
1	490798.79	1406809.88	-	0.1	данные отсутствуют	данные отсутствуют
2	490895.55	1406842.57	-	0.1	данные отсутствуют	данные отсутствуют
3	490908.21	1406846.42	-	0.1	данные отсутствуют	данные отсутствуют
4	490935.85	1406855.45	-	0.1	данные отсутствуют	данные отсутствуют
5	490955.85	1406862.56	-	0.1	данные отсутствуют	данные отсутствуют
6	490970.96	1406850.73	-	0.1	данные отсутствуют	данные отсутствуют

ДОКУМЕНТ ПОДПИСАН
ЭЛЕКТРОННОЙ ПОДПИСЬЮ
Сертификат: 009F0BDC181A023B64597F1E2579BEFB50
Владелец: ФЕДЕРАЛЬНАЯ СЛУЖБА ГОСУДАРСТВЕННОЙ РЕГИСТРАЦИИ, КАДАСТРА И КАРТОГРАФИИ
Действителен: с 02.08.2024 по 26.10.2025

полное наименование должности		инициалы, фамилия

Сооружение
вид объекта недвижимости

Лист № 200 раздела 5.1	Всего листов раздела 5.1: 518	Всего разделов: 4	Всего листов выписки: 525

18.04.2025г. № КУВИ-001/2025-92757145	
Кадастровый номер:	50:14:0000000:118665

7	491019.74	1406813.18	-	0.1	данные отсутствуют	данные отсутствуют
1	490799.26	1406812.21	-	0.1	данные отсутствуют	данные отсутствуют
2	490799.93	1406810.26	-	0.1	данные отсутствуют	данные отсутствуют
1	490802.81	1406779.32	-	0.1	данные отсутствуют	данные отсутствуют
2	490807.22	1406784.51	-	0.1	данные отсутствуют	данные отсутствуют
3	490800.67	1406810.51	-	0.1	данные отсутствуют	данные отсутствуют
1	490847.87	1406793.51	-	0.1	данные отсутствуют	данные отсутствуют
2	490837.88	1406823.08	-	0.1	данные отсутствуют	данные отсутствуют
1	490902.2	1406818.74	-	0.1	данные отсутствуют	данные отсутствуют
2	490892.36	1406827.57	-	0.1	данные отсутствуют	данные отсутствуют
3	490888.15	1406840.06	-	0.1	данные отсутствуют	данные отсутствуют
1	490969.13	1406849.42	-	0.1	данные отсутствуют	данные отсутствуют
2	490970.37	1406851.17	-	0.1	данные отсутствуют	данные отсутствуют
1	490984.83	1406836.98	-	0.1	данные отсутствуют	данные отсутствуют
2	490986.31	1406838.9	-	0.1	данные отсутствуют	данные отсутствуют
1	491000.65	1406824.85	-	0.1	данные отсутствуют	данные отсутствуют
2	491002.11	1406826.74	-	0.1	данные отсутствуют	данные отсутствуют

ДОКУМЕНТ ПОДПИСАН
ЭЛЕКТРОННОЙ ПОДПИСЬЮ
Сертификат: 009F0BDC181A023B64597F1E2579BEFB50
Владелец: ФЕДЕРАЛЬНАЯ СЛУЖБА ГОСУДАРСТВЕННОЙ РЕГИСТРАЦИИ, КАДАСТРА И КАРТОГРАФИИ
Действителен: с 02.08.2024 по 26.10.2025

полное наименование должности		инициалы, фамилия

Сооружение
вид объекта недвижимости

Лист № 201 раздела 5.1	Всего листов раздела 5.1: 518	Всего разделов: 4	Всего листов выписки: 525

18.04.2025г. № КУВИ-001/2025-92757145	
Кадастровый номер:	50:14:0000000:118665

1	491017.43	1406811.8	-	0.1	данные отсутствуют	данные отсутствуют
2	491018.95	1406813.78	-	0.1	данные отсутствуют	данные отсутствуют
1	491014.76	1406817.01	-	0.1	данные отсутствуют	данные отсутствуют
2	491024.11	1406827.27	-	0.1	данные отсутствуют	данные отсутствуют
3	491029.41	1406829.05	-	0.1	данные отсутствуют	данные отсутствуют
4	491040.03	1406833.2	-	0.1	данные отсутствуют	данные отсутствуют
5	491038.21	1406837.85	-	0.1	данные отсутствуют	данные отсутствуют
6	491036.72	1406837.19	-	0.1	данные отсутствуют	данные отсутствуют
7	491029.41	1406855.47	-	0.1	данные отсутствуют	данные отсутствуют
8	491046.01	1406861.58	-	0.1	данные отсутствуют	данные отсутствуют
9	491048.51	1406855.01	-	0.1	данные отсутствуют	данные отсутствуют
10	491073.21	1406864.69	-	0.1	данные отсутствуют	данные отсутствуют
11	491077.37	1406856.68	-	0.1	данные отсутствуют	данные отсутствуют
12	491077.84	1406856.92	-	0.1	данные отсутствуют	данные отсутствуют
13	491082.13	1406847.35	-	0.1	данные отсутствуют	данные отсутствуют
14	491118.22	1406863.01	-	0.1	данные отсутствуют	данные отсутствуют
15	491186.58	1406894.64	-	0.1	данные отсутствуют	данные отсутствуют

ДОКУМЕНТ ПОДПИСАН
ЭЛЕКТРОННОЙ ПОДПИСЬЮ
Сертификат: 009F0BDC181A023B64597F1E2579BEFB50
Владелец: ФЕДЕРАЛЬНАЯ СЛУЖБА ГОСУДАРСТВЕННОЙ РЕГИСТРАЦИИ, КАДАСТРА И КАРТОГРАФИИ
Действителен: с 02.08.2024 по 26.10.2025

полное наименование должности		инициалы, фамилия

Сооружение
вид объекта недвижимости

Лист № 202 раздела 5.1	Всего листов раздела 5.1: 518	Всего разделов: 4	Всего листов выписки: 525

18.04.2025г. № КУВИ-001/2025-92757145	
Кадастровый номер:	50:14:0000000:118665

16	491191.97	1406897.3	-	0.1	данные отсутствуют	данные отсутствуют
17	491181.9	1406923.79	-	0.1	данные отсутствуют	данные отсутствуют
18	491183.55	1406924.39	-	0.1	данные отсутствуют	данные отсутствуют
1	491119.47	1406860.28	-	0.1	данные отсутствуют	данные отсутствуют
2	491118.22	1406863.01	-	0.1	данные отсутствуют	данные отсутствуют
1	490925.78	1406888.08	-	0.1	данные отсутствуют	данные отсутствуют
2	490937.18	1406855.93	-	0.1	данные отсутствуют	данные отсутствуют
1	490884.85	1406886.03	-	0.1	данные отсутствуют	данные отсутствуют
2	490897.87	1406843.27	-	0.1	данные отсутствуют	данные отсутствуют
1	491137.01	1406868.68	-	0.1	данные отсутствуют	данные отсутствуют
2	491135.85	1406871.17	-	0.1	данные отсутствуют	данные отсутствуют
1	491156.25	1406877.39	-	0.1	данные отсутствуют	данные отсутствуют
2	491155.02	1406880.04	-	0.1	данные отсутствуют	данные отсутствуют
1	491174.07	1406886.05	-	0.1	данные отсутствуют	данные отсутствуют
2	491173.01	1406888.35	-	0.1	данные отсутствуют	данные отсутствуют
1	491187.84	1406891.91	-	0.1	данные отсутствуют	данные отсутствуют
2	491186.58	1406894.64	-	0.1	данные отсутствуют	данные отсутствуют

ДОКУМЕНТ ПОДПИСАН
ЭЛЕКТРОННОЙ ПОДПИСЬЮ
Сертификат: 009F0BDC181A023B64597F1E2579BEFB50
Владелец: ФЕДЕРАЛЬНАЯ СЛУЖБА ГОСУДАРСТВЕННОЙ РЕГИСТРАЦИИ, КАДАСТРА И КАРТОГРАФИИ
Действителен: с 02.08.2024 по 26.10.2025

полное наименование должности		инициалы, фамилия

Сооружение
вид объекта недвижимости

Лист № 203 раздела 5.1	Всего листов раздела 5.1: 518	Всего разделов: 4	Всего листов выписки: 525

18.04.2025г. № КУВИ-001/2025-92757145	
Кадастровый номер:	50:14:0000000:118665

1	491205.28	1406901.22	-	0.1	данные отсутствуют	данные отсутствуют
2	491203.74	1406904.58	-	0.1	данные отсутствуют	данные отсутствуют
1	491223.7	1406909.48	-	0.1	данные отсутствуют	данные отсутствуют
2	491222.4	1406912.31	-	0.1	данные отсутствуют	данные отсутствуют
1	491242.99	1406917.01	-	0.1	данные отсутствуют	данные отсутствуют
2	491241.51	1406920.22	-	0.1	данные отсутствуют	данные отсутствуют
1	490349.94	1406376.86	-	0.1	данные отсутствуют	данные отсутствуют
2	490353.51	1406378.97	-	0.1	данные отсутствуют	данные отсутствуют
1	490342.33	1406389.95	-	0.1	данные отсутствуют	данные отсутствуют
2	490345.79	1406392.01	-	0.1	данные отсутствуют	данные отсутствуют
1	490324.51	1406410.53	-	0.1	данные отсутствуют	данные отсутствуют
2	490334.53	1406411.01	-	0.1	данные отсутствуют	данные отсутствуют
1	490319.26	1406425.27	-	0.1	данные отсутствуют	данные отсутствуют
2	490326.25	1406424.99	-	0.1	данные отсутствуют	данные отсутствуют
1	490347.04	1406407.91	-	0.1	данные отсутствуют	данные отсутствуют
2	490350.18	1406403.39	-	0.1	данные отсутствуют	данные отсутствуют
3	490341.94	1406398.51	-	0.1	данные отсутствуют	данные отсутствуют

ДОКУМЕНТ ПОДПИСАН
ЭЛЕКТРОННОЙ ПОДПИСЬЮ
Сертификат: 009F0BDC181A023B64597F1E2579BEFB50
Владелец: ФЕДЕРАЛЬНАЯ СЛУЖБА ГОСУДАРСТВЕННОЙ РЕГИСТРАЦИИ, КАДАСТРА И КАРТОГРАФИИ
Действителен: с 02.08.2024 по 26.10.2025

полное наименование должности		инициалы, фамилия

Сооружение
вид объекта недвижимости

Лист № 204 раздела 5.1	Всего листов раздела 5.1: 518	Всего разделов: 4	Всего листов выписки: 525

18.04.2025г. № КУВИ-001/2025-92757145	
Кадастровый номер:	50:14:0000000:118665

1	490360.5	1406427.34	-	0.1	данные отсутствуют	данные отсутствуют
2	490350.76	1406441.66	-	0.1	данные отсутствуют	данные отсутствуют
1	490374.06	1406438.21	-	0.1	данные отсутствуют	данные отсутствуют
2	490365.09	1406451.4	-	0.1	данные отсутствуют	данные отсутствуют
1	490388.27	1406446.27	-	0.1	данные отсутствуют	данные отсутствуют
2	490381.18	1406460.06	-	0.1	данные отсутствуют	данные отсутствуют
1	490410.04	1406458.4	-	0.1	данные отсутствуют	данные отсутствуют
2	490403.49	1406470.04	-	0.1	данные отсутствуют	данные отсутствуют
1	490422.42	1406466.35	-	0.1	данные отсутствуют	данные отсутствуют
2	490420.22	1406470.57	-	0.1	данные отсутствуют	данные отсутствуют
1	490864.95	1406351.79	-	0.1	данные отсутствуют	данные отсутствуют
2	490863.38	1406357.26	-	0.1	данные отсутствуют	данные отсутствуют
1	490885.47	1406358.54	-	0.1	данные отсутствуют	данные отсутствуют
2	490884.12	1406363.22	-	0.1	данные отсутствуют	данные отсутствуют
1	490721.99	1406717.39	-	0.1	данные отсутствуют	данные отсутствуют
2	490736.55	1406669.33	-	0.1	данные отсутствуют	данные отсутствуют
3	490745.43	1406642.91	-	0.1	данные отсутствуют	данные отсутствуют

ДОКУМЕНТ ПОДПИСАН
ЭЛЕКТРОННОЙ ПОДПИСЬЮ
Сертификат: 009F0BDC181A023B64597F1E2579BEFB50
Владелец: ФЕДЕРАЛЬНАЯ СЛУЖБА ГОСУДАРСТВЕННОЙ РЕГИСТРАЦИИ, КАДАСТРА И КАРТОГРАФИИ
Действителен: с 02.08.2024 по 26.10.2025

полное наименование должности		инициалы, фамилия

Сооружение
вид объекта недвижимости

Лист № 205 раздела 5.1	Всего листов раздела 5.1: 518	Всего разделов: 4	Всего листов выписки: 525

18.04.2025г. № КУВИ-001/2025-92757145	
Кадастровый номер:	50:14:0000000:118665

4	490727.91	1406616.41	-	0.1	данные отсутствуют	данные отсутствуют
5	490766.89	1406560.61	-	0.1	данные отсутствуют	данные отсутствуют
6	490778.39	1406543.77	-	0.1	данные отсутствуют	данные отсутствуют
7	490780.62	1406544.28	-	0.1	данные отсутствуют	данные отсутствуют
8	490786.16	1406528.69	-	0.1	данные отсутствуют	данные отсутствуют
9	490792.5	1406530.54	-	0.1	данные отсутствуют	данные отсутствуют
10	490817.6	1406444.48	-	0.1	данные отсутствуют	данные отсутствуют
11	490848	1406352.84	-	0.1	данные отсутствуют	данные отсутствуют
12	490889.3	1406364.71	-	0.1	данные отсутствуют	данные отсутствуют
13	490878.82	1406401.21	-	0.1	данные отсутствуют	данные отсутствуют
14	490932.14	1406418.4	-	0.1	данные отсутствуют	данные отсутствуют
15	490880.54	1406509.6	-	0.1	данные отсутствуют	данные отсутствуют
1	490895.64	1406401.72	-	0.1	данные отсутствуют	данные отсутствуют
2	490894.2	1406406.17	-	0.1	данные отсутствуют	данные отсутствуют
1	490916.47	1406408.78	-	0.1	данные отсутствуют	данные отсутствуют
2	490915.14	1406412.92	-	0.1	данные отсутствуют	данные отсутствуют
1	490903.68	1406458.4	-	0.1	данные отсутствуют	данные отсутствуют

ДОКУМЕНТ ПОДПИСАН
ЭЛЕКТРОННОЙ ПОДПИСЬЮ
Сертификат: 009F0BDC181A023B64597F1E2579BEFB50
Владелец: ФЕДЕРАЛЬНАЯ СЛУЖБА ГОСУДАРСТВЕННОЙ РЕГИСТРАЦИИ, КАДАСТРА И КАРТОГРАФИИ
Действителен: с 02.08.2024 по 26.10.2025

полное наименование должности		инициалы, фамилия

Сооружение
вид объекта недвижимости

Лист № 206 раздела 5.1	Всего листов раздела 5.1: 518	Всего разделов: 4	Всего листов выписки: 525

18.04.2025г. № КУВИ-001/2025-92757145	
Кадастровый номер:	50:14:0000000:118665

2	490902.37	1406460.87	-	0.1	данные отсутствуют	данные отсутствуют
3	490906.72	1406463.33	-	0.1	данные отсутствуют	данные отсутствуют
1	490890.29	1406480.55	-	0.1	данные отсутствуют	данные отсутствуют
2	490889.1	1406482.74	-	0.1	данные отсутствуют	данные отсутствуют
3	490894.13	1406485.59	-	0.1	данные отсутствуют	данные отсутствуют
1	490876.26	1406502.55	-	0.1	данные отсутствуют	данные отсутствуют
2	490874.79	1406505.16	-	0.1	данные отсутствуют	данные отсутствуют
3	490881.05	1406508.7	-	0.1	данные отсутствуют	данные отсутствуют
1	490973.68	1406453.3	-	0.1	данные отсутствуют	данные отсутствуют
2	490927.26	1406427.04	-	0.1	данные отсутствуют	данные отсутствуют
1	491015.84	1406510.7	-	0.1	данные отсутствуют	данные отсутствуют
2	490955.02	1406476.29	-	0.1	данные отсутствуют	данные отсутствуют
3	490969.4	1406450.88	-	0.1	данные отсутствуют	данные отсутствуют
1	490982.96	1406492.09	-	0.1	данные отсутствуют	данные отсутствуют
2	491016.15	1406433.85	-	0.1	данные отсутствуют	данные отсутствуют
3	491027.58	1406413.78	-	0.1	данные отсутствуют	данные отсутствуют
4	491088.24	1406444.14	-	0.1	данные отсутствуют	данные отсутствуют

ДОКУМЕНТ ПОДПИСАН
ЭЛЕКТРОННОЙ ПОДПИСЬЮ
Сертификат: 009F0BDC181A023B64597F1E2579BEFB50
Владелец: ФЕДЕРАЛЬНАЯ СЛУЖБА ГОСУДАРСТВЕННОЙ РЕГИСТРАЦИИ, КАДАСТРА И КАРТОГРАФИИ
Действителен: с 02.08.2024 по 26.10.2025

полное наименование должности		инициалы, фамилия

Сооружение
вид объекта недвижимости

Лист № 207 раздела 5.1	Всего листов раздела 5.1: 518	Всего разделов: 4	Всего листов выписки: 525

18.04.2025г. № КУВИ-001/2025-92757145	
Кадастровый номер:	50:14:0000000:118665

1	491086.55	1406428.08	-	0.1	данные отсутствуют	данные отсутствуют
2	491080.57	1406440.3	-	0.1	данные отсутствуют	данные отсутствуют
1	491065.67	1406417.73	-	0.1	данные отсутствуют	данные отсутствуют
2	491059.73	1406429.87	-	0.1	данные отсутствуют	данные отсутствуют
1	491044.96	1406407.17	-	0.1	данные отсутствуют	данные отсутствуют
2	491038.94	1406419.47	-	0.1	данные отсутствуют	данные отсутствуют
1	491023.72	1406413.27	-	0.1	данные отсутствуют	данные отсутствуют
2	491026.87	1406415.06	-	0.1	данные отсутствуют	данные отсутствуют
1	491016.04	1406431.19	-	0.1	данные отсутствуют	данные отсутствуют
2	491017.27	1406431.88	-	0.1	данные отсутствуют	данные отсутствуют
1	491002.64	1406449.93	-	0.1	данные отсутствуют	данные отсутствуют
2	491005.92	1406451.8	-	0.1	данные отсутствуют	данные отсутствуют
1	490992.48	1406471.52	-	0.1	данные отсутствуют	данные отсутствуют
2	490994.14	1406472.47	-	0.1	данные отсутствуют	данные отсутствуют
1	490995.82	1406499.38	-	0.1	данные отсутствуют	данные отсутствуют
2	491015.63	1406487.93	-	0.1	данные отсутствуют	данные отсутствуют
3	491017.03	1406490.16	-	0.1	данные отсутствуют	данные отсутствуют

ДОКУМЕНТ ПОДПИСАН
ЭЛЕКТРОННОЙ ПОДПИСЬЮ
Сертификат: 009F0BDC181A023B64597F1E2579BEFB50
Владелец: ФЕДЕРАЛЬНАЯ СЛУЖБА ГОСУДАРСТВЕННОЙ РЕГИСТРАЦИИ, КАДАСТРА И КАРТОГРАФИИ
Действителен: с 02.08.2024 по 26.10.2025

полное наименование должности		инициалы, фамилия

Сооружение
вид объекта недвижимости

Лист № 208 раздела 5.1	Всего листов раздела 5.1: 518	Всего разделов: 4	Всего листов выписки: 525

18.04.2025г. № КУВИ-001/2025-92757145	
Кадастровый номер:	50:14:0000000:118665

4	491035.08	1406478.14	-	0.1	данные отсутствуют	данные отсутствуют
5	491042.39	1406489.12	-	0.1	данные отсутствуют	данные отсутствуют
1	490259.53	1405065.54	-	0.1	данные отсутствуют	данные отсутствуют
2	490008.39	1405534.33	-	0.1	данные отсутствуют	данные отсутствуют
1	490515.87	1403941.05	-	0.1	данные отсутствуют	данные отсутствуют
2	490495.66	1403938.56	-	0.1	данные отсутствуют	данные отсутствуют
3	490486.05	1404004.88	-	0.1	данные отсутствуют	данные отсутствуют
4	490480.34	1404004.1	-	0.1	данные отсутствуют	данные отсутствуют
1	490487.44	1403995.28	-	0.1	данные отсутствуют	данные отсутствуют
2	490494.16	1403996.27	-	0.1	данные отсутствуют	данные отсутствуют
1	490495.66	1403938.56	-	0.1	данные отсутствуют	данные отсутствуют
2	490491.56	1403937.8	-	0.1	данные отсутствуют	данные отсутствуют
1	490079.67	1405083	-	0.1	данные отсутствуют	данные отсутствуют
2	490082.84	1405084.87	-	0.1	данные отсутствуют	данные отсутствуют
1	490072.36	1405135.28	-	0.1	данные отсутствуют	данные отсутствуют
2	490074.29	1405131.81	-	0.1	данные отсутствуют	данные отсутствуют
1	490089.17	1405144.17	-	0.1	данные отсутствуют	данные отсутствуют

ДОКУМЕНТ ПОДПИСАН
ЭЛЕКТРОННОЙ ПОДПИСЬЮ
Сертификат: 009F0BDC181A023B64597F1E2579BEFB50
Владелец: ФЕДЕРАЛЬНАЯ СЛУЖБА ГОСУДАРСТВЕННОЙ РЕГИСТРАЦИИ, КАДАСТРА И КАРТОГРАФИИ
Действителен: с 02.08.2024 по 26.10.2025

полное наименование должности		инициалы, фамилия

Сооружение
вид объекта недвижимости

Лист № 209 раздела 5.1	Всего листов раздела 5.1: 518	Всего разделов: 4	Всего листов выписки: 525

18.04.2025г. № КУВИ-001/2025-92757145	
Кадастровый номер:	50:14:0000000:118665

2	490090.91	1405141.05	-	0.1	данные отсутствуют	данные отсутствуют
1	490102.36	1405151.66	-	0.1	данные отсутствуют	данные отсутствуют
2	490104.16	1405148.43	-	0.1	данные отсутствуют	данные отсутствуют
1	490115.19	1405160.42	-	0.1	данные отсутствуют	данные отсутствуют
2	490117.68	1405155.94	-	0.1	данные отсутствуют	данные отсутствуют
1	490118.55	1405156.42	-	0.1	данные отсутствуют	данные отсутствуют
2	490105.88	1405149.37	-	0.1	данные отсутствуют	данные отсутствуют
3	490065.4	1405126.87	-	0.1	данные отсутствуют	данные отсутствуют
4	490067.61	1405122.5	-	0.1	данные отсутствуют	данные отсутствуют
5	490016.02	1405094.83	-	0.1	данные отсутствуют	данные отсутствуют
1	490095.59	1404970.61	-	0.1	данные отсутствуют	данные отсутствуют
2	490086.89	1404966.01	-	0.1	данные отсутствуют	данные отсутствуют
1	490103.4	1404957.15	-	0.1	данные отсутствуют	данные отсутствуют
2	490094.16	1404952.26	-	0.1	данные отсутствуют	данные отсутствуют
1	490127.67	1404912.63	-	0.1	данные отсутствуют	данные отсутствуют
2	490118.95	1404907.87	-	0.1	данные отсутствуют	данные отсутствуют
1	490134.97	1404899.12	-	0.1	данные отсутствуют	данные отсутствуют

ДОКУМЕНТ ПОДПИСАН
ЭЛЕКТРОННОЙ ПОДПИСЬЮ
Сертификат: 009F0BDC181A023B64597F1E2579BEFB50
Владелец: ФЕДЕРАЛЬНАЯ СЛУЖБА ГОСУДАРСТВЕННОЙ РЕГИСТРАЦИИ, КАДАСТРА И КАРТОГРАФИИ
Действителен: с 02.08.2024 по 26.10.2025

полное наименование должности		инициалы, фамилия

Сооружение
вид объекта недвижимости

Лист № 210 раздела 5.1	Всего листов раздела 5.1: 518	Всего разделов: 4	Всего листов выписки: 525

18.04.2025г. № КУВИ-001/2025-92757145	
Кадастровый номер:	50:14:0000000:118665

2	490126.31	1404894.39	-	0.1	данные отсутствуют	данные отсутствуют
1	490158.39	1404857.55	-	0.1	данные отсутствуют	данные отсутствуют
2	490149.74	1404852.66	-	0.1	данные отсутствуют	данные отсутствуют
1	490165.7	1404843.61	-	0.1	данные отсутствуют	данные отсутствуют
2	490157.48	1404838.96	-	0.1	данные отсутствуют	данные отсутствуют
1	490190.27	1404800.59	-	0.1	данные отсутствуют	данные отсутствуют
2	490181.82	1404795.83	-	0.1	данные отсутствуют	данные отсутствуют
1	490197.45	1404786.95	-	0.1	данные отсутствуют	данные отсутствуют
2	490189.4	1404782.4	-	0.1	данные отсутствуют	данные отсутствуют
1	490224.72	1404772.29	-	0.1	данные отсутствуют	данные отсутствуют
2	490225.28	1404774.83	-	0.1	данные отсутствуют	данные отсутствуют
1	490243.66	1404768.24	-	0.1	данные отсутствуют	данные отсутствуют
2	490244.2	1404770.68	-	0.1	данные отсутствуют	данные отсутствуют
1	490277.15	1404775.02	-	0.1	данные отсутствуют	данные отсутствуют
2	490276.54	1404772.11	-	0.1	данные отсутствуют	данные отсутствуют
1	490258.01	1404778.09	-	0.1	данные отсутствуют	данные отсутствуют
2	490257.6	1404775.76	-	0.1	данные отсутствуют	данные отсутствуют

ДОКУМЕНТ ПОДПИСАН
ЭЛЕКТРОННОЙ ПОДПИСЬЮ
Сертификат: 009F0BDC181A023B64597F1E2579BEFB50
Владелец: ФЕДЕРАЛЬНАЯ СЛУЖБА ГОСУДАРСТВЕННОЙ РЕГИСТРАЦИИ, КАДАСТРА И КАРТОГРАФИИ
Действителен: с 02.08.2024 по 26.10.2025

полное наименование должности		инициалы, фамилия

Сооружение
вид объекта недвижимости

Лист № 211 раздела 5.1	Всего листов раздела 5.1: 518	Всего разделов: 4	Всего листов выписки: 525

18.04.2025г. № КУВИ-001/2025-92757145	
Кадастровый номер:	50:14:0000000:118665

1	490303.04	1404820.48	-	0.1	данные отсутствуют	данные отсутствуют
2	490323.69	1404816.33	-	0.1	данные отсутствуют	данные отсутствуют
3	490366.64	1404839.17	-	0.1	данные отсутствуют	данные отсутствуют
4	490331.94	1404904.88	-	0.1	данные отсутствуют	данные отсутствуют
5	490312.65	1404940.94	-	0.1	данные отсутствуют	данные отсутствуют
6	490298.89	1404967.24	-	0.1	данные отсутствуют	данные отсутствуют
7	490280.96	1404957.41	-	0.1	данные отсутствуют	данные отсутствуют
8	490263.51	1404989.22	-	0.1	данные отсутствуют	данные отсутствуют
9	490237.25	1405039.84	-	0.1	данные отсутствуют	данные отсутствуют
10	490205.97	1405096.78	-	0.1	данные отсутствуют	данные отсутствуют
11	490170.32	1405162.63	-	0.1	данные отсутствуют	данные отсутствуют
12	490149.01	1405201.88	-	0.1	данные отсутствуют	данные отсутствуют
13	490132.04	1405233.14	-	0.1	данные отсутствуют	данные отсутствуют
14	489983.94	1405153.02	-	0.1	данные отсутствуют	данные отсутствуют
15	490044.75	1405042.71	-	0.1	данные отсутствуют	данные отсутствуют
16	490086.41	1404966.92	-	0.1	данные отсутствуют	данные отсутствуют
17	490094.41	1404951.78	-	0.1	данные отсутствуют	данные отсутствуют

полное наименование должности		инициалы, фамилия

ДОКУМЕНТ ПОДПИСАН
ЭЛЕКТРОННОЙ ПОДПИСЬЮ
Сертификат: 009F0BDC181A023B64597F1E2579BEFB50
Владелец: ФЕДЕРАЛЬНАЯ СЛУЖБА ГОСУДАРСТВЕННОЙ РЕГИСТРАЦИИ, КАДАСТРА И КАРТОГРАФИИ
Действителен: с 02.08.2024 по 26.10.2025

Сооружение
вид объекта недвижимости

Лист № 212 раздела 5.1	Всего листов раздела 5.1: 518	Всего разделов: 4	Всего листов выписки: 525

18.04.2025г. № КУВИ-001/2025-92757145	
Кадастровый номер:	50:14:0000000:118665

18	490112.35	1404919.96	-	0.1	данные отсутствуют	данные отсутствуют
19	490130.74	1404886.26	-	0.1	данные отсутствуют	данные отсутствуют
20	490161.3	1404832.23	-	0.1	данные отсутствуют	данные отсутствуют
21	490199.33	1404764.81	-	0.1	данные отсутствуют	данные отсутствуют
22	490217.62	1404776.5	-	0.1	данные отсутствуют	данные отсутствуют
23	490245.03	1404770.5	-	0.1	данные отсутствуют	данные отсутствуют
24	490256.04	1404776.03	-	0.1	данные отсутствуют	данные отсутствуют
25	490267.22	1404774.06	-	0.1	данные отсутствуют	данные отсутствуют
26	490280.73	1404771.23	-	0.1	данные отсутствуют	данные отсутствуют
27	490286	1404770.06	-	0.1	данные отсутствуют	данные отсутствуют
28	490297.8	1404776.51	-	0.1	данные отсутствуют	данные отсутствуют
29	490327.89	1404792.55	-	0.1	данные отсутствуют	данные отсутствуют
30	490331.29	1404794.58	-	0.1	данные отсутствуют	данные отсутствуют
31	490334.83	1404822.26	-	0.1	данные отсутствуют	данные отсутствуют
1	490321.67	1404809.78	-	0.1	данные отсутствуют	данные отсутствуют
2	490323.01	1404816.47	-	0.1	данные отсутствуют	данные отсутствуют
1	490302.69	1404813.69	-	0.1	данные отсутствуют	данные отсутствуют

ДОКУМЕНТ ПОДПИСАН
ЭЛЕКТРОННОЙ ПОДПИСЬЮ
Сертификат: 009F0BDC181A023B64597F1E2579BEFB50
Владелец: ФЕДЕРАЛЬНАЯ СЛУЖБА ГОСУДАРСТВЕННОЙ РЕГИСТРАЦИИ, КАДАСТРА И КАРТОГРАФИИ
Действителен: с 02.08.2024 по 26.10.2025

полное наименование должности		инициалы, фамилия

Сооружение
вид объекта недвижимости

Лист № 213 раздела 5.1	Всего листов раздела 5.1: 518	Всего разделов: 4	Всего листов выписки: 525

18.04.2025г. № КУВИ-001/2025-92757145	
Кадастровый номер:	50:14:0000000:118665

2	490304.01	1404820.28	-	0.1	данные отсутствуют	данные отсутствуют
1	490344.87	1404821.1	-	0.1	данные отсутствуют	данные отсутствуют
2	490341.99	1404826.06	-	0.1	данные отсутствуют	данные отсутствуют
1	490361.62	1404830.26	-	0.1	данные отсутствуют	данные отсутствуют
2	490358.85	1404835.03	-	0.1	данные отсутствуют	данные отсутствуют
1	490335.42	1404866.61	-	0.1	данные отсутствуют	данные отсутствуют
2	490348.5	1404873.52	-	0.1	данные отсутствуют	данные отсутствуют
1	490304.93	1404929.28	-	0.1	данные отсутствуют	данные отсутствуют
2	490315.78	1404935.09	-	0.1	данные отсутствуют	данные отсутствуют
1	490144.14	1404964.06	-	0.1	данные отсутствуют	данные отсутствуют
2	490152.03	1404949.28	-	0.1	данные отсутствуют	данные отсутствуют
1	490193.19	1404939.37	-	0.1	данные отсутствуют	данные отсутствуют
2	490173.43	1404928.88	-	0.1	данные отсутствуют	данные отсутствуют
1	490167.23	1404909.55	-	0.1	данные отсутствуют	данные отсутствуют
2	490166.26	1404911.3	-	0.1	данные отсутствуют	данные отсутствуют
3	490179.13	1404918.13	-	0.1	данные отсутствуют	данные отсутствуют
1	490183.89	1404879.66	-	0.1	данные отсутствуют	данные отсутствуют

ДОКУМЕНТ ПОДПИСАН
ЭЛЕКТРОННОЙ ПОДПИСЬЮ
Сертификат: 009F0BDC181A023B64597F1E2579BEFB50
Владелец: ФЕДЕРАЛЬНАЯ СЛУЖБА ГОСУДАРСТВЕННОЙ РЕГИСТРАЦИИ, КАДАСТРА И КАРТОГРАФИИ
Действителен: с 02.08.2024 по 26.10.2025

полное наименование должности		инициалы, фамилия

Сооружение
вид объекта недвижимости

Лист № 214 раздела 5.1	Всего листов раздела 5.1: 518	Всего разделов: 4	Всего листов выписки: 525

18.04.2025г. № КУВИ-001/2025-92757145	
Кадастровый номер:	50:14:0000000:118665

2	490184.99	1404877.63	-	0.1	данные отсутствуют	данные отсутствуют
3	490197.2	1404884.12	-	0.1	данные отсутствуют	данные отсутствуют
1	490199.15	1404851.5	-	0.1	данные отсутствуют	данные отсутствуют
2	490198.06	1404853.53	-	0.1	данные отсутствуют	данные отсутствуют
3	490210.06	1404859.9	-	0.1	данные отсутствуют	данные отсутствуют
1	490215.4	1404821.93	-	0.1	данные отсутствуют	данные отсутствуют
2	490216.49	1404819.91	-	0.1	данные отсутствуют	данные отсутствуют
3	490228.05	1404826.04	-	0.1	данные отсутствуют	данные отсутствуют
4	490160.37	1404953.47	-	0.1	данные отсутствуют	данные отсутствуют
5	490108.24	1404927.25	-	0.1	данные отсутствуют	данные отсутствуют
1	490183.28	1405138.69	-	0.1	данные отсутствуют	данные отсутствуют
2	490211.41	1405155.38	-	0.1	данные отсутствуют	данные отсутствуют
1	490275.79	1404971.58	-	0.1	данные отсутствуют	данные отсутствуют
2	490273.8	1404970.48	-	0.1	данные отсутствуют	данные отсутствуют
1	490263.45	1404994.27	-	0.1	данные отсутствуют	данные отсутствуют
2	490261.43	1404993.23	-	0.1	данные отсутствуют	данные отсутствуют
1	490242.37	1405033.43	-	0.1	данные отсутствуют	данные отсутствуют

ДОКУМЕНТ ПОДПИСАН
ЭЛЕКТРОННОЙ ПОДПИСЬЮ
Сертификат: 009F0BDC181A023B64597F1E2579BEFB50
Владелец: ФЕДЕРАЛЬНАЯ СЛУЖБА ГОСУДАРСТВЕННОЙ РЕГИСТРАЦИИ, КАДАСТРА И КАРТОГРАФИИ
Действителен: с 02.08.2024 по 26.10.2025

полное наименование должности		инициалы, фамилия

Сооружение
вид объекта недвижимости

Лист № 215 раздела 5.1	Всего листов раздела 5.1: 518	Всего разделов: 4	Всего листов выписки: 525

18.04.2025г. № КУВИ-001/2025-92757145	
Кадастровый номер:	50:14:0000000:118665

2	490240.95	1405032.7	-	0.1	данные отсутствуют	данные отсутствуют
1	490224.12	1405067.12	-	0.1	данные отсутствуют	данные отсутствуют
2	490222.7	1405066.33	-	0.1	данные отсутствуют	данные отсутствуют
1	490211.43	1405091.24	-	0.1	данные отсутствуют	данные отсутствуют
2	490209.58	1405090.22	-	0.1	данные отсутствуют	данные отсутствуют
1	490207.6	1405102.92	-	0.1	данные отсутствуют	данные отсутствуют
2	490203.77	1405100.84	-	0.1	данные отсутствуют	данные отсутствуют
1	490191.85	1405127.83	-	0.1	данные отсутствуют	данные отсутствуют
2	490189.77	1405126.7	-	0.1	данные отсутствуют	данные отсутствуют
1	490176.61	1405155.42	-	0.1	данные отсутствуют	данные отсутствуют
2	490174.76	1405154.42	-	0.1	данные отсутствуют	данные отсутствуют
1	490164.6	1405177.56	-	0.1	данные отсутствуют	данные отсутствуют
2	490162.75	1405176.56	-	0.1	данные отсутствуют	данные отсутствуют
1	490155.07	1405194.97	-	0.1	данные отсутствуют	данные отсутствуют
2	490153.29	1405194	-	0.1	данные отсутствуют	данные отсутствуют
1	490142.2	1405218.52	-	0.1	данные отсутствуют	данные отсутствуют
2	490140.49	1405217.59	-	0.1	данные отсутствуют	данные отсутствуют

ДОКУМЕНТ ПОДПИСАН
ЭЛЕКТРОННОЙ ПОДПИСЬЮ
Сертификат: 009F0BDC181A023B64597F1E2579BEFB50
Владелец: ФЕДЕРАЛЬНАЯ СЛУЖБА ГОСУДАРСТВЕННОЙ РЕГИСТРАЦИИ, КАДАСТРА И КАРТОГРАФИИ
Действителен: с 02.08.2024 по 26.10.2025

полное наименование должности		инициалы, фамилия

Сооружение
вид объекта недвижимости

Лист № 216 раздела 5.1	Всего листов раздела 5.1: 518	Всего разделов: 4	Всего листов выписки: 525

18.04.2025г. № КУВИ-001/2025-92757145	
Кадастровый номер:	50:14:0000000:118665

1	490130.18	1405213.8	-	0.1	данные отсутствуют	данные отсутствуют
2	490122.5	1405227.98	-	0.1	данные отсутствуют	данные отсутствуют
1	490088.99	1405198.46	-	0.1	данные отсутствуют	данные отсутствуют
2	490083.84	1405207.07	-	0.1	данные отсутствуют	данные отсутствуют
1	490069.4	1405182.59	-	0.1	данные отсутствуют	данные отсутствуют
2	490062.43	1405195.48	-	0.1	данные отсутствуют	данные отсутствуют
1	490055.58	1405174.04	-	0.1	данные отсутствуют	данные отсутствуют
2	490048.16	1405187.76	-	0.1	данные отсутствуют	данные отсутствуют
1	489992.44	1405182.69	-	0.1	данные отсутствуют	данные отсутствуют
2	489994.34	1405183.77	-	0.1	данные отсутствуют	данные отсутствуют
1	489986.37	1405193.34	-	0.1	данные отсутствуют	данные отсутствуют
2	489988.31	1405194.43	-	0.1	данные отсутствуют	данные отсутствуют
1	489968.59	1405224.27	-	0.1	данные отсутствуют	данные отсутствуют
2	489970.74	1405225.48	-	0.1	данные отсутствуют	данные отсутствуют
1	489962.58	1405235.27	-	0.1	данные отсутствуют	данные отсутствуют
2	489964.7	1405236.43	-	0.1	данные отсутствуют	данные отсутствуют
1	489947.3	1405263.63	-	0.1	данные отсутствуют	данные отсутствуют

ДОКУМЕНТ ПОДПИСАН
ЭЛЕКТРОННОЙ ПОДПИСЬЮ
Сертификат: 009F0BDC181A023B64597F1E2579BEFB50
Владелец: ФЕДЕРАЛЬНАЯ СЛУЖБА ГОСУДАРСТВЕННОЙ РЕГИСТРАЦИИ, КАДАСТРА И КАРТОГРАФИИ
Действителен: с 02.08.2024 по 26.10.2025

полное наименование должности		инициалы, фамилия

Сооружение
вид объекта недвижимости

Лист № 217 раздела 5.1	Всего листов раздела 5.1: 518	Всего разделов: 4	Всего листов выписки: 525

18.04.2025г. № КУВИ-001/2025-92757145	
Кадастровый номер:	50:14:0000000:118665

2	489949.21	1405264.7	-	0.1	данные отсутствуют	данные отсутствуют
1	489921.99	1405309.9	-	0.1	данные отсутствуют	данные отсутствуют
2	489923.56	1405310.78	-	0.1	данные отсутствуют	данные отсутствуют
1	489977.84	1405288.95	-	0.1	данные отсутствуют	данные отсутствуют
2	489945.68	1405271.05	-	0.1	данные отсутствуют	данные отсутствуют
1	489977.83	1405286.91	-	0.1	данные отсутствуют	данные отсутствуют
2	489976.97	1405288.46	-	0.1	данные отсутствуют	данные отсутствуют
1	489943.35	1405318.68	-	0.1	данные отсутствуют	данные отсутствуют
2	489944.05	1405317.38	-	0.1	данные отсутствуют	данные отсутствуют
1	489995.35	1405250.14	-	0.1	данные отсутствуют	данные отсутствуют
2	489996.42	1405248.19	-	0.1	данные отсутствуют	данные отсутствуют
3	489967.04	1405232.14	-	0.1	данные отсутствуют	данные отсутствуют
1	489984.19	1405243.57	-	0.1	данные отсутствуют	данные отсутствуют
2	489985.06	1405241.98	-	0.1	данные отсутствуют	данные отсутствуют
1	489925.55	1405307.2	-	0.1	данные отсутствуют	данные отсутствуют
2	489974.91	1405334.37	-	0.1	данные отсутствуют	данные отсутствуют
3	490001.67	1405285.41	-	0.1	данные отсутствуют	данные отсутствуют

ДОКУМЕНТ ПОДПИСАН
ЭЛЕКТРОННОЙ ПОДПИСЬЮ
Сертификат: 009F0BDC181A023B64597F1E2579BEFB50
Владелец: ФЕДЕРАЛЬНАЯ СЛУЖБА ГОСУДАРСТВЕННОЙ РЕГИСТРАЦИИ, КАДАСТРА И КАРТОГРАФИИ
Действителен: с 02.08.2024 по 26.10.2025

полное наименование должности		инициалы, фамилия

Сооружение
вид объекта недвижимости

Лист № 218 раздела 5.1	Всего листов раздела 5.1: 518	Всего разделов: 4	Всего листов выписки: 525

18.04.2025г. № КУВИ-001/2025-92757145	
Кадастровый номер:	50:14:0000000:118665

4	490013.84	1405263.96	-	0.1	данные отсутствуют	данные отсутствуют
5	490041.48	1405214.63	-	0.1	данные отсутствуют	данные отсутствуют
6	490054.23	1405191.05	-	0.1	данные отсутствуют	данные отсутствуют
1	490030.59	1405288.18	-	0.1	данные отсутствуют	данные отсутствуют
2	490007.11	1405275.83	-	0.1	данные отсутствуют	данные отсутствуют
1	490019.01	1405260.26	-	0.1	данные отсутствуют	данные отсутствуют
2	490016.66	1405258.94	-	0.1	данные отсутствуют	данные отсутствуют
1	490043.4	1405217.08	-	0.1	данные отсутствуют	данные отсутствуют
2	490040.89	1405215.68	-	0.1	данные отсутствуют	данные отсутствуют
1	490031.81	1405330.26	-	0.1	данные отсутствуют	данные отсутствуют
2	490038.34	1405333.79	-	0.1	данные отсутствуют	данные отсутствуют
1	490026.04	1405340.86	-	0.1	данные отсутствуют	данные отсутствуют
2	490032.58	1405344.4	-	0.1	данные отсутствуют	данные отсутствуют
1	490022.78	1405361.99	-	0.1	данные отсутствуют	данные отсутствуют
2	490053.52	1405377.47	-	0.1	данные отсутствуют	данные отсутствуют
1	490008.6	1405362.1	-	0.1	данные отсутствуют	данные отсутствуют
2	490009.39	1405360.44	-	0.1	данные отсутствуют	данные отсутствуют

ДОКУМЕНТ ПОДПИСАН
ЭЛЕКТРОННОЙ ПОДПИСЬЮ
Сертификат: 009F0BDC181A023B64597F1E2579BEFB50
Владелец: ФЕДЕРАЛЬНАЯ СЛУЖБА ГОСУДАРСТВЕННОЙ РЕГИСТРАЦИИ, КАДАСТРА И КАРТОГРАФИИ
Действителен: с 02.08.2024 по 26.10.2025

полное наименование должности		инициалы, фамилия

Сооружение
вид объекта недвижимости

Лист № 219 раздела 5.1	Всего листов раздела 5.1: 518	Всего разделов: 4	Всего листов выписки: 525

18.04.2025г. № КУВИ-001/2025-92757145	
Кадастровый номер:	50:14:0000000:118665

3	490020.63	1405365.78	-	0.1	данные отсутствуют	данные отсутствуют
1	490088.71	1405308.49	-	0.1	данные отсутствуют	данные отсутствуют
2	490105.64	1405317.56	-	0.1	данные отсутствуют	данные отсутствуют
1	490052.84	1405384.86	-	0.1	данные отсутствуют	данные отсутствуют
2	490052.63	1405377.02	-	0.1	данные отсутствуют	данные отсутствуют
1	490044.56	1405380.36	-	0.1	данные отсутствуют	данные отсутствуют
2	490047.53	1405374.45	-	0.1	данные отсутствуют	данные отсутствуют
1	490059.8	1405376.18	-	0.1	данные отсутствуют	данные отсутствуют
2	490053.57	1405372.76	-	0.1	данные отсутствуют	данные отсутствуют
1	490021.31	1405204.98	-	0.1	данные отсутствуют	данные отсутствуют
2	490020.19	1405207.11	-	0.1	данные отсутствуют	данные отсутствуют
3	490039.6	1405217.98	-	0.1	данные отсутствуют	данные отсутствуют
1	490085.17	1405323.49	-	0.1	данные отсутствуют	данные отсутствуют
2	490081.58	1405321.54	-	0.1	данные отсутствуют	данные отсутствуют
1	490114.06	1405256.18	-	0.1	данные отсутствуют	данные отсутствуют
2	490112.72	1405258.64	-	0.1	данные отсутствуют	данные отсутствуют
3	490115.23	1405260.01	-	0.1	данные отсутствуют	данные отсутствуют

ДОКУМЕНТ ПОДПИСАН
ЭЛЕКТРОННОЙ ПОДПИСЬЮ
Сертификат: 009F0BDC181A023B64597F1E2579BEFB50
Владелец: ФЕДЕРАЛЬНАЯ СЛУЖБА ГОСУДАРСТВЕННОЙ РЕГИСТРАЦИИ, КАДАСТРА И КАРТОГРАФИИ
Действителен: с 02.08.2024 по 26.10.2025

полное наименование должности		инициалы, фамилия

Сооружение
вид объекта недвижимости

Лист № 220 раздела 5.1	Всего листов раздела 5.1: 518	Всего разделов: 4	Всего листов выписки: 525

18.04.2025г. № КУВИ-001/2025-92757145	
Кадастровый номер:	50:14:0000000:118665

4	490051.53	1405376.47	-	0.1	данные отсутствуют	данные отсутствуют
1	490120.48	1405259.77	-	0.1	данные отсутствуют	данные отсутствуют
2	490115.23	1405260.01	-	0.1	данные отсутствуют	данные отсутствуют
1	490115.54	1405272.06	-	0.1	данные отсутствуют	данные отсутствуют
2	490110.23	1405269.16	-	0.1	данные отсутствуют	данные отсутствуют
1	490099.83	1405293.87	-	0.1	данные отсутствуют	данные отсутствуют
2	490097.43	1405292.55	-	0.1	данные отсутствуют	данные отсутствуют
1	490113.48	1405223.09	-	0.1	данные отсутствуют	данные отсутствуют
2	490099.24	1405249.4	-	0.1	данные отсутствуют	данные отсутствуют
3	490078.2	1405238.31	-	0.1	данные отсутствуют	данные отсутствуют
1	490090.99	1405242.96	-	0.1	данные отсутствуют	данные отсутствуют
2	490090.12	1405244.59	-	0.1	данные отсутствуют	данные отсутствуют
1	490080.13	1405236.79	-	0.1	данные отсутствуют	данные отсутствуют
2	490079.08	1405238.77	-	0.1	данные отсутствуют	данные отсутствуют
1	490070.66	1405259.07	-	0.1	данные отсутствуют	данные отсутствуют
2	490072.41	1405260.04	-	0.1	данные отсутствуют	данные отсутствуют
1	490064.69	1405269.99	-	0.1	данные отсутствуют	данные отсутствуют

ДОКУМЕНТ ПОДПИСАН
ЭЛЕКТРОННОЙ ПОДПИСЬЮ
Сертификат: 009F0BDC181A023B64597F1E2579BEFB50
Владелец: ФЕДЕРАЛЬНАЯ СЛУЖБА ГОСУДАРСТВЕННОЙ РЕГИСТРАЦИИ, КАДАСТРА И КАРТОГРАФИИ
Действителен: с 02.08.2024 по 26.10.2025

полное наименование должности		инициалы, фамилия

Сооружение
вид объекта недвижимости

Лист № 221 раздела 5.1	Всего листов раздела 5.1: 518	Всего разделов: 4	Всего листов выписки: 525

18.04.2025г. № КУВИ-001/2025-92757145	
Кадастровый номер:	50:14:0000000:118665

2	490066.45	1405270.95	-	0.1	данные отсутствуют	данные отсутствуют
1	490111.8	1405266.28	-	0.1	данные отсутствуют	данные отсутствуют
2	490086.97	1405252.7	-	0.1	данные отсутствуют	данные отсутствуют
3	490078.86	1405248.27	-	0.1	данные отсутствуют	данные отсутствуют
4	490059.73	1405283.24	-	0.1	данные отсутствуют	данные отсутствуют
5	490038.83	1405272.88	-	0.1	данные отсутствуют	данные отсутствуют
6	490029.09	1405290.98	-	0.1	данные отсутствуют	данные отсутствуют
7	490018.02	1405311.44	-	0.1	данные отсутствуют	данные отсутствуют
8	490043.09	1405325.01	-	0.1	данные отсутствуют	данные отсутствуют
9	490029.75	1405349.61	-	0.1	данные отсутствуют	данные отсутствуют
10	490019.46	1405367.88	-	0.1	данные отсутствуют	данные отсутствуют
1	489760.39	1407003.68	-	0.1	данные отсутствуют	данные отсутствуют
2	489759.09	1407010.67	-	0.1	данные отсутствуют	данные отсутствуют
3	489750.9	1407009.14	-	0.1	данные отсутствуют	данные отсутствуют
1	489709.87	1407102.9	-	0.1	данные отсутствуют	данные отсутствуют
2	489716.83	1407104.16	-	0.1	данные отсутствуют	данные отсутствуют
3	489728.44	1407039.73	-	0.1	данные отсутствуют	данные отсутствуют

ДОКУМЕНТ ПОДПИСАН
ЭЛЕКТРОННОЙ ПОДПИСЬЮ
Сертификат: 009F0BDC181A023B64597F1E2579BEFB50
Владелец: ФЕДЕРАЛЬНАЯ СЛУЖБА ГОСУДАРСТВЕННОЙ РЕГИСТРАЦИИ, КАДАСТРА И КАРТОГРАФИИ
Действителен: с 02.08.2024 по 26.10.2025

полное наименование должности		инициалы, фамилия

Сооружение
вид объекта недвижимости

Лист № 222 раздела 5.1	Всего листов раздела 5.1: 518	Всего разделов: 4	Всего листов выписки: 525

18.04.2025г. № КУВИ-001/2025-92757145	
Кадастровый номер:	50:14:0000000:118665

4	489730.58	1407028.51	-	0.1	данные отсутствуют	данные отсутствуют
5	489746.72	1407031.52	-	0.1	данные отсутствуют	данные отсутствуют
6	489751.08	1407008.15	-	0.1	данные отсутствуют	данные отсутствуют
1	489713.61	1407084.73	-	0.1	данные отсутствуют	данные отсутствуют
2	489720.12	1407085.9	-	0.1	данные отсутствуют	данные отсутствуют
1	489716.44	1407066.82	-	0.1	данные отсутствуют	данные отсутствуют
2	489723.33	1407068.06	-	0.1	данные отсутствуют	данные отсутствуют
1	489701.09	1407041.54	-	0.1	данные отсутствуют	данные отсутствуют
2	489727.08	1407047.28	-	0.1	данные отсутствуют	данные отсутствуют
1	489724.26	1407030.63	-	0.1	данные отсутствуют	данные отсутствуют
2	489729.96	1407031.72	-	0.1	данные отсутствуют	данные отсутствуют
1	489727.81	1407014.67	-	0.1	данные отсутствуют	данные отсутствуют
2	489749.12	1407018.66	-	0.1	данные отсутствуют	данные отсутствуют
1	489728.02	1407042.06	-	0.1	данные отсутствуют	данные отсутствуют
2	489826.76	1407061.36	-	0.1	данные отсутствуют	данные отсутствуют
3	489845.21	1407064.96	-	0.1	данные отсутствуют	данные отсутствуют
1	489786.39	1407056.74	-	0.1	данные отсутствуют	данные отсутствуют

ДОКУМЕНТ ПОДПИСАН
ЭЛЕКТРОННОЙ ПОДПИСЬЮ
Сертификат: 009F0BDC181A023B64597F1E2579BEFB50
Владелец: ФЕДЕРАЛЬНАЯ СЛУЖБА ГОСУДАРСТВЕННОЙ РЕГИСТРАЦИИ, КАДАСТРА И КАРТОГРАФИИ
Действителен: с 02.08.2024 по 26.10.2025

полное наименование должности		инициалы, фамилия

Сооружение
вид объекта недвижимости

Лист № 223 раздела 5.1	Всего листов раздела 5.1: 518	Всего разделов: 4	Всего листов выписки: 525

18.04.2025г. № КУВИ-001/2025-92757145	
Кадастровый номер:	50:14:0000000:118665

2	489787	1407053.58	-	0.1	данные отсутствуют	данные отсутствуют
1	489805.72	1407060.69	-	0.1	данные отсутствуют	данные отсутствуют
2	489806.38	1407057.38	-	0.1	данные отсутствуют	данные отсутствуют
1	489824.88	1407064.03	-	0.1	данные отсутствуют	данные отсутствуют
2	489825.46	1407061.1	-	0.1	данные отсутствуют	данные отсутствуют
1	489843.68	1407067.59	-	0.1	данные отсутствуют	данные отсутствуют
2	489844.23	1407064.78	-	0.1	данные отсутствуют	данные отсутствуют
1	489675.04	1407179.78	-	0.1	данные отсутствуют	данные отсутствуют
2	489690.33	1407182.71	-	0.1	данные отсутствуют	данные отсутствуют
3	489690.7	1407180.92	-	0.1	данные отсутствуют	данные отсутствуют
4	489726.36	1407190.27	-	0.1	данные отсутствуют	данные отсутствуют
5	489725.97	1407192.03	-	0.1	данные отсутствуют	данные отсутствуют
6	489741.78	1407196.2	-	0.1	данные отсутствуют	данные отсутствуют
7	489747.67	1407168.09	-	0.1	данные отсутствуют	данные отсутствуют
8	489771.01	1407063.59	-	0.1	данные отсутствуют	данные отсутствуют
9	489771.76	1407063.73	-	0.1	данные отсутствуют	данные отсутствуют
10	489774.09	1407051.06	-	0.1	данные отсутствуют	данные отсутствуют

ДОКУМЕНТ ПОДПИСАН
ЭЛЕКТРОННОЙ ПОДПИСЬЮ
Сертификат: 009F0BDC181A023B64597F1E2579BEFB50
Владелец: ФЕДЕРАЛЬНАЯ СЛУЖБА ГОСУДАРСТВЕННОЙ РЕГИСТРАЦИИ, КАДАСТРА И КАРТОГРАФИИ
Действителен: с 02.08.2024 по 26.10.2025

полное наименование должности		инициалы, фамилия

Сооружение
вид объекта недвижимости

Лист № 224 раздела 5.1	Всего листов раздела 5.1: 518	Всего разделов: 4	Всего листов выписки: 525

18.04.2025г. № КУВИ-001/2025-92757145	
Кадастровый номер:	50:14:0000000:118665

1	489763.9	1407078.27	-	0.1	данные отсутствуют	данные отсутствуют
2	489763.82	1407078.67	-	0.1	данные отсутствуют	данные отсутствуют
3	489767.46	1407079.48	-	0.1	данные отсутствуют	данные отсутствуют
1	489758.62	1407101.6	-	0.1	данные отсутствуют	данные отсутствуют
2	489758.54	1407102	-	0.1	данные отсутствуют	данные отсутствуют
3	489762.25	1407102.83	-	0.1	данные отсутствуют	данные отсутствуют
1	489753.57	1407125.19	-	0.1	данные отсутствуют	данные отсутствуют
2	489753.47	1407125.68	-	0.1	данные отсутствуют	данные отсутствуют
3	489756.96	1407126.46	-	0.1	данные отсутствуют	данные отсутствуют
1	489748.14	1407149.69	-	0.1	данные отсутствуют	данные отсутствуют
2	489748.09	1407150.08	-	0.1	данные отсутствуют	данные отсутствуют
3	489751.52	1407150.85	-	0.1	данные отсутствуют	данные отсутствуют
1	489743.19	1407172.98	-	0.1	данные отсутствуют	данные отсутствуют
2	489743.11	1407173.47	-	0.1	данные отсутствуют	данные отсутствуют
3	489746.4	1407174.15	-	0.1	данные отсутствуют	данные отсутствуют
1	489791.46	1407253.73	-	0.1	данные отсутствуют	данные отсутствуют
2	489816.06	1407244.59	-	0.1	данные отсутствуют	данные отсутствуют

ДОКУМЕНТ ПОДПИСАН
ЭЛЕКТРОННОЙ ПОДПИСЬЮ
Сертификат: 009F0BDC181A023B64597F1E2579BEFB50
Владелец: ФЕДЕРАЛЬНАЯ СЛУЖБА ГОСУДАРСТВЕННОЙ РЕГИСТРАЦИИ, КАДАСТРА И КАРТОГРАФИИ
Действителен: с 02.08.2024 по 26.10.2025

полное наименование должности		инициалы, фамилия

Сооружение
вид объекта недвижимости

Лист № 225 раздела 5.1	Всего листов раздела 5.1: 518	Всего разделов: 4	Всего листов выписки: 525

18.04.2025г. № КУВИ-001/2025-92757145	
Кадастровый номер:	50:14:0000000:118665

1	489673.75	1407186.61	-	0.1	данные отсутствуют	данные отсутствуют
2	489613.54	1407176.14	-	0.1	данные отсутствуют	данные отсутствуют
1	489631.32	1407185.78	-	0.1	данные отсутствуют	данные отсутствуют
2	489632.43	1407179.43	-	0.1	данные отсутствуют	данные отсутствуют
1	489514.54	1407221.85	-	0.1	данные отсутствуют	данные отсутствуют
2	489559.8	1407230.42	-	0.1	данные отсутствуют	данные отсутствуют
3	489603.89	1407238.77	-	0.1	данные отсутствуют	данные отсутствуют
4	489612.76	1407186.51	-	0.1	данные отсутствуют	данные отсутствуют
5	489614.53	1407176.32	-	0.1	данные отсутствуют	данные отсутствуют
1	489589.63	1407173.58	-	0.1	данные отсутствуют	данные отсутствуют
2	489614.27	1407177.85	-	0.1	данные отсутствуют	данные отсутствуют
1	489515.9	1407220.01	-	0.1	данные отсутствуют	данные отсутствуют
2	489515.52	1407222.04	-	0.1	данные отсутствуют	данные отсутствуют
1	489532.67	1407222.52	-	0.1	данные отсутствуют	данные отсутствуют
2	489532.12	1407225.18	-	0.1	данные отсутствуют	данные отсутствуют
1	489546.75	1407225.12	-	0.1	данные отсутствуют	данные отсутствуют
2	489546.22	1407227.85	-	0.1	данные отсутствуют	данные отсутствуют

ДОКУМЕНТ ПОДПИСАН
ЭЛЕКТРОННОЙ ПОДПИСЬЮ
Сертификат: 009F0BDC181A023B64597F1E2579BEFB50
Владелец: ФЕДЕРАЛЬНАЯ СЛУЖБА ГОСУДАРСТВЕННОЙ РЕГИСТРАЦИИ, КАДАСТРА И КАРТОГРАФИИ
Действителен: с 02.08.2024 по 26.10.2025

полное наименование должности		инициалы, фамилия

Сооружение
вид объекта недвижимости

Лист № 226 раздела 5.1	Всего листов раздела 5.1: 518	Всего разделов: 4	Всего листов выписки: 525

18.04.2025г. № КУВИ-001/2025-92757145	
Кадастровый номер:	50:14:0000000:118665

1	489561.74	1407228.66	-	0.1	данные отсутствуют	данные отсутствуют
2	489561.35	1407230.72	-	0.1	данные отсутствуют	данные отсутствуют
1	489575.61	1407233.42	-	0.1	данные отсутствуют	данные отсутствуют
2	489576	1407231.21	-	0.1	данные отсутствуют	данные отсутствуют
1	489592.27	1407236.57	-	0.1	данные отсутствуют	данные отсутствуют
2	489592.67	1407234.04	-	0.1	данные отсутствуют	данные отсутствуют
1	489535.53	1407103.04	-	0.1	данные отсутствуют	данные отсутствуют
2	489536.1	1407100.32	-	0.1	данные отсутствуют	данные отсутствуют
1	489553.68	1407106.54	-	0.1	данные отсутствуют	данные отсутствуют
2	489554.2	1407104.2	-	0.1	данные отсутствуют	данные отсутствуют
1	489568.03	1407110.17	-	0.1	данные отсутствуют	данные отсутствуют
2	489568.64	1407107.29	-	0.1	данные отсутствуют	данные отсутствуют
1	489583.13	1407113.11	-	0.1	данные отсутствуют	данные отсутствуют
2	489583.71	1407110.52	-	0.1	данные отсутствуют	данные отсутствуют
1	489596.74	1407115.88	-	0.1	данные отсутствуют	данные отсутствуют
2	489597.23	1407113.41	-	0.1	данные отсутствуют	данные отсутствуют
1	489614.86	1407119.55	-	0.1	данные отсутствуют	данные отсутствуют

ДОКУМЕНТ ПОДПИСАН
ЭЛЕКТРОННОЙ ПОДПИСЬЮ
Сертификат: 009F0BDC181A023B64597F1E2579BEFB50
Владелец: ФЕДЕРАЛЬНАЯ СЛУЖБА ГОСУДАРСТВЕННОЙ РЕГИСТРАЦИИ, КАДАСТРА И КАРТОГРАФИИ
Действителен: с 02.08.2024 по 26.10.2025

полное наименование должности		инициалы, фамилия

Сооружение
вид объекта недвижимости

Лист № 227 раздела 5.1	Всего листов раздела 5.1: 518	Всего разделов: 4	Всего листов выписки: 525

18.04.2025г. № КУВИ-001/2025-92757145	
Кадастровый номер:	50:14:0000000:118665

2	489615.31	1407117.28	-	0.1	данные отсутствуют	данные отсутствуют
1	489539.93	1407053.02	-	0.1	данные отсутствуют	данные отсутствуют
2	489540.47	1407050.23	-	0.1	данные отсутствуют	данные отсутствуют
1	489556.8	1407056.46	-	0.1	данные отсутствуют	данные отсутствуют
2	489557.38	1407053.5	-	0.1	данные отсутствуют	данные отсутствуют
1	489570.28	1407059.2	-	0.1	данные отсутствуют	данные отсутствуют
2	489570.89	1407056.11	-	0.1	данные отсутствуют	данные отсутствуют
1	489585.14	1407061.34	-	0.1	данные отсутствуют	данные отсутствуют
2	489585.6	1407058.96	-	0.1	данные отсутствуют	данные отсутствуют
1	489599.88	1407064.63	-	0.1	данные отсутствуют	данные отсутствуют
2	489600.42	1407061.84	-	0.1	данные отсутствуют	данные отсутствуют
1	489617.02	1407068.26	-	0.1	данные отсутствуют	данные отсутствуют
2	489617.62	1407065.17	-	0.1	данные отсутствуют	данные отсутствуют
1	489657.13	1407113.62	-	0.1	данные отсутствуют	данные отсутствуют
2	489658.52	1407106.02	-	0.1	данные отсутствуют	данные отсутствуют
1	489539.49	1407050.04	-	0.1	данные отсутствуют	данные отсутствуют
2	489572.43	1407056.42	-	0.1	данные отсутствуют	данные отсутствуют

ДОКУМЕНТ ПОДПИСАН
ЭЛЕКТРОННОЙ ПОДПИСЬЮ
Сертификат: 009F0BDC181A023B64597F1E2579BEFB50
Владелец: ФЕДЕРАЛЬНАЯ СЛУЖБА ГОСУДАРСТВЕННОЙ РЕГИСТРАЦИИ, КАДАСТРА И КАРТОГРАФИИ
Действителен: с 02.08.2024 по 26.10.2025

полное наименование должности		инициалы, фамилия

Сооружение
вид объекта недвижимости

Лист № 228 раздела 5.1	Всего листов раздела 5.1: 518	Всего разделов: 4	Всего листов выписки: 525

18.04.2025г. № КУВИ-001/2025-92757145	
Кадастровый номер:	50:14:0000000:118665

3	489601.5	1407062.04	-	0.1	данные отсутствуют	данные отсутствуют
4	489624.86	1407066.57	-	0.1	данные отсутствуют	данные отсутствуют
5	489631.45	1407067.88	-	0.1	данные отсутствуют	данные отсутствуют
6	489629.99	1407099.78	-	0.1	данные отсутствуют	данные отсутствуют
7	489632.23	1407100.14	-	0.1	данные отсутствуют	данные отсутствуют
1	489819.1	1407799.39	-	0.1	данные отсутствуют	данные отсутствуют
2	489808.22	1407782.88	-	0.1	данные отсутствуют	данные отсутствуют
3	489794.58	1407759.72	-	0.1	данные отсутствуют	данные отсутствуют
4	489768.87	1407714.62	-	0.1	данные отсутствуют	данные отсутствуют
5	489639.56	1407729.32	-	0.1	данные отсутствуют	данные отсутствуют
1	489739.88	1407708.47	-	0.1	данные отсутствуют	данные отсутствуют
2	489740.95	1407717.8	-	0.1	данные отсутствуют	данные отсутствуют
1	489727.47	1407711.62	-	0.1	данные отсутствуют	данные отсутствуют
2	489728.34	1407719.24	-	0.1	данные отсутствуют	данные отсутствуют
1	489704.53	1407713.07	-	0.1	данные отсутствуют	данные отсутствуют
2	489705.53	1407721.83	-	0.1	данные отсутствуют	данные отсутствуют
1	489687.16	1407718.91	-	0.1	данные отсутствуют	данные отсутствуют

ДОКУМЕНТ ПОДПИСАН
ЭЛЕКТРОННОЙ ПОДПИСЬЮ
Сертификат: 009F0BDC181A023B64597F1E2579BEFB50
Владелец: ФЕДЕРАЛЬНАЯ СЛУЖБА ГОСУДАРСТВЕННОЙ РЕГИСТРАЦИИ, КАДАСТРА И КАРТОГРАФИИ
Действителен: с 02.08.2024 по 26.10.2025

полное наименование должности		инициалы, фамилия

Сооружение
вид объекта недвижимости

Лист № 229 раздела 5.1	Всего листов раздела 5.1: 518	Всего разделов: 4	Всего листов выписки: 525

18.04.2025г. № КУВИ-001/2025-92757145	
Кадастровый номер:	50:14:0000000:118665

2	489687.72	1407723.85	-	0.1	данные отсутствуют	данные отсутствуют
1	489640.96	1407687.96	-	0.1	данные отсутствуют	данные отсутствуют
2	489634.85	1407688.69	-	0.1	данные отсутствуют	данные отсутствуют
1	489664.76	1407754.14	-	0.1	данные отсутствуют	данные отсутствуют
2	489661.66	1407726.81	-	0.1	данные отсутствуют	данные отсутствуют
1	489717.94	1407637.52	-	0.1	данные отсутствуют	данные отсутствуют
2	489671.88	1407642.64	-	0.1	данные отсутствуют	данные отсутствуют
3	489630.04	1407647.29	-	0.1	данные отсутствуют	данные отсутствуют
1	489717.67	1407644.17	-	0.1	данные отсутствуют	данные отсутствуют
2	489716.94	1407637.63	-	0.1	данные отсутствуют	данные отсутствуют
1	489677.93	1407649.16	-	0.1	данные отсутствуют	данные отсутствуют
2	489677.14	1407642.05	-	0.1	данные отсутствуют	данные отсутствуют
1	489528.63	1407799.19	-	0.1	данные отсутствуют	данные отсутствуют
2	489645.88	1407783.81	-	0.1	данные отсутствуют	данные отсутствуют
1	489595.98	1407796.96	-	0.1	данные отсутствуют	данные отсутствуют
2	489595.13	1407790.47	-	0.1	данные отсутствуют	данные отсутствуют
1	489611.43	1407874.86	-	0.1	данные отсутствуют	данные отсутствуют

ДОКУМЕНТ ПОДПИСАН
ЭЛЕКТРОННОЙ ПОДПИСЬЮ
Сертификат: 009F0BDC181A023B64597F1E2579BEFB50
Владелец: ФЕДЕРАЛЬНАЯ СЛУЖБА ГОСУДАРСТВЕННОЙ РЕГИСТРАЦИИ, КАДАСТРА И КАРТОГРАФИИ
Действителен: с 02.08.2024 по 26.10.2025

полное наименование должности		инициалы, фамилия

Сооружение
вид объекта недвижимости

Лист № 230 раздела 5.1	Всего листов раздела 5.1: 518	Всего разделов: 4	Всего листов выписки: 525

18.04.2025г. № КУВИ-001/2025-92757145	
Кадастровый номер:	50:14:0000000:118665

2	489656.02	1407869.58	-	0.1	данные отсутствуют	данные отсутствуют
1	489612.11	1407872.03	-	0.1	данные отсутствуют	данные отсутствуют
2	489612.42	1407874.74	-	0.1	данные отсутствуют	данные отсутствуют
1	489715.5	1408260.64	-	0.1	данные отсутствуют	данные отсутствуют
2	489715.14	1408309.19	-	0.1	данные отсутствуют	данные отсутствуют
1	489712.24	1408261.61	-	0.1	данные отсутствуют	данные отсутствуют
2	489715.49	1408261.64	-	0.1	данные отсутствуют	данные отсутствуют
1	489715.38	1408277.66	-	0.1	данные отсутствуют	данные отсутствуют
2	489712.53	1408277.64	-	0.1	данные отсутствуют	данные отсутствуют
1	489712.14	1408296.41	-	0.1	данные отсутствуют	данные отсутствуют
2	489715.24	1408296.44	-	0.1	данные отсутствуют	данные отсутствуют
1	489706.2	1408314.24	-	0.1	данные отсутствуют	данные отсутствуют
2	489706.81	1408308.35	-	0.1	данные отсутствуют	данные отсутствуют
1	489733.33	1408316.31	-	0.1	данные отсутствуют	данные отсутствуют
2	489733.87	1408311.1	-	0.1	данные отсутствуют	данные отсутствуют
1	489761.08	1408318.75	-	0.1	данные отсутствуют	данные отсутствуют
2	489761.6	1408314.26	-	0.1	данные отсутствуют	данные отсутствуют

ДОКУМЕНТ ПОДПИСАН
ЭЛЕКТРОННОЙ ПОДПИСЬЮ
Сертификат: 009F0BDC181A023B64597F1E2579BEFB50
Владелец: ФЕДЕРАЛЬНАЯ СЛУЖБА ГОСУДАРСТВЕННОЙ РЕГИСТРАЦИИ, КАДАСТРА И КАРТОГРАФИИ
Действителен: с 02.08.2024 по 26.10.2025

полное наименование должности		инициалы, фамилия

Сооружение
вид объекта недвижимости

Лист № 231 раздела 5.1	Всего листов раздела 5.1: 518	Всего разделов: 4	Всего листов выписки: 525

18.04.2025г. № КУВИ-001/2025-92757145	
Кадастровый номер:	50:14:0000000:118665

1	489760.01	1408314.08	-	0.1	данные отсутствуют	данные отсутствуют
2	489760.18	1408312.53	-	0.1	данные отсутствуют	данные отсутствуют
1	489799.39	1408405.14	-	0.1	данные отсутствуют	данные отсутствуют
2	489792.88	1408405.81	-	0.1	данные отсутствуют	данные отсутствуют
1	489840.91	1408231.78	-	0.1	данные отсутствуют	данные отсутствуют
2	489845.22	1408231.1	-	0.1	данные отсутствуют	данные отсутствуют
1	489819.21	1408175.6	-	0.1	данные отсутствуют	данные отсутствуют
2	489818.78	1408172.65	-	0.1	данные отсутствуют	данные отсутствуют
1	489618.66	1408270.97	-	0.1	данные отсутствуют	данные отсутствуют
2	489620.65	1408367.32	-	0.1	данные отсутствуют	данные отсутствуют
3	489635.51	1408366.57	-	0.1	данные отсутствуют	данные отсутствуют
4	489651.14	1408365.78	-	0.1	данные отсутствуют	данные отсутствуют
5	489650.97	1408362.63	-	0.1	данные отсутствуют	данные отсутствуют
1	489667.6	1408290.93	-	0.1	данные отсутствуют	данные отсутствуют
2	489661.3	1408278	-	0.1	данные отсутствуют	данные отсутствуют
1	489612.92	1408272.09	-	0.1	данные отсутствуют	данные отсутствуют
2	489618.68	1408271.97	-	0.1	данные отсутствуют	данные отсутствуют

ДОКУМЕНТ ПОДПИСАН
ЭЛЕКТРОННОЙ ПОДПИСЬЮ
Сертификат: 009F0BDC181A023B64597F1E2579BEFB50
Владелец: ФЕДЕРАЛЬНАЯ СЛУЖБА ГОСУДАРСТВЕННОЙ РЕГИСТРАЦИИ, КАДАСТРА И КАРТОГРАФИИ
Действителен: с 02.08.2024 по 26.10.2025

полное наименование должности		инициалы, фамилия

Сооружение
вид объекта недвижимости

Лист № 232 раздела 5.1	Всего листов раздела 5.1: 518	Всего разделов: 4	Всего листов выписки: 525

18.04.2025г. № КУВИ-001/2025-92757145	
Кадастровый номер:	50:14:0000000:118665

1	489614.02	1408348.18	-	0.1	данные отсутствуют	данные отсутствуют
2	489620.25	1408348.05	-	0.1	данные отсутствуют	данные отсутствуют
1	489633.67	1408363.47	-	0.1	данные отсутствуют	данные отсутствуют
2	489633.83	1408366.65	-	0.1	данные отсутствуют	данные отсутствуют
1	489647.18	1408325.93	-	0.1	данные отсутствуют	данные отсутствуют
2	489619.81	1408326.5	-	0.1	данные отсутствуют	данные отсутствуют
1	489770.11	1406668.45	-	0.1	данные отсутствуют	данные отсутствуют
2	489792.95	1406672.65	-	0.1	данные отсутствуют	данные отсутствуют
3	489801.04	1406674.14	-	0.1	данные отсутствуют	данные отсутствуют
1	489463.88	1406571.06	-	0.1	данные отсутствуют	данные отсутствуют
2	489455.71	1406586	-	0.1	данные отсутствуют	данные отсутствуют
3	489453.17	1406591.56	-	0.1	данные отсутствуют	данные отсутствуют
4	489454.16	1406592.01	-	0.1	данные отсутствуют	данные отсутствуют
5	489427.97	1406649.72	-	0.1	данные отсутствуют	данные отсутствуют
6	489431.35	1406651.53	-	0.1	данные отсутствуют	данные отсутствуют
7	489422.72	1406666.53	-	0.1	данные отсутствуют	данные отсутствуют
8	489416.47	1406663.3	-	0.1	данные отсутствуют	данные отсутствуют

ДОКУМЕНТ ПОДПИСАН
ЭЛЕКТРОННОЙ ПОДПИСЬЮ
Сертификат: 009F0BDC181A023B64597F1E2579BEFB50
Владелец: ФЕДЕРАЛЬНАЯ СЛУЖБА ГОСУДАРСТВЕННОЙ РЕГИСТРАЦИИ, КАДАСТРА И КАРТОГРАФИИ
Действителен: с 02.08.2024 по 26.10.2025

полное наименование должности		инициалы, фамилия

Сооружение
вид объекта недвижимости

Лист № 233 раздела 5.1	Всего листов раздела 5.1: 518	Всего разделов: 4	Всего листов выписки: 525

18.04.2025г. № КУВИ-001/2025-92757145	
Кадастровый номер:	50:14:0000000:118665

9	489386.4	1406648.12	-	0.1	данные отсутствуют	данные отсутствуют
10	489381	1406646.25	-	0.1	данные отсутствуют	данные отсутствуют
11	489376.91	1406660.91	-	0.1	данные отсутствуют	данные отсутствуют
12	489373.88	1406665.8	-	0.1	данные отсутствуют	данные отсутствуют
1	489362.02	1406676.94	-	0.1	данные отсутствуют	данные отсутствуют
2	489359.61	1406679.21	-	0.1	данные отсутствуют	данные отсутствуют
3	489368.3	1406691.09	-	0.1	данные отсутствуют	данные отсутствуют
4	489360.82	1406710.55	-	0.1	данные отсутствуют	данные отсутствуют
5	489342.58	1406741.08	-	0.1	данные отсутствуют	данные отсутствуют
6	489337.27	1406737.55	-	0.1	данные отсутствуют	данные отсутствуют
7	489291.38	1406785.95	-	0.1	данные отсутствуют	данные отсутствуют
8	489288.23	1406783.18	-	0.1	данные отсутствуют	данные отсутствуют
9	489275.24	1406770.43	-	0.1	данные отсутствуют	данные отсутствуют
1	489649.45	1406432.33	-	0.1	данные отсутствуют	данные отсутствуют
2	489801.34	1406511.09	-	0.1	данные отсутствуют	данные отсутствуют
1	489143.85	1406681.58	-	0.1	данные отсутствуют	данные отсутствуют
2	489147.14	1406681.28	-	0.1	данные отсутствуют	данные отсутствуют

ДОКУМЕНТ ПОДПИСАН
ЭЛЕКТРОННОЙ ПОДПИСЬЮ
Сертификат: 009F0BDC181A023B64597F1E2579BEFB50
Владелец: ФЕДЕРАЛЬНАЯ СЛУЖБА ГОСУДАРСТВЕННОЙ РЕГИСТРАЦИИ, КАДАСТРА И КАРТОГРАФИИ
Действителен: с 02.08.2024 по 26.10.2025

полное наименование должности		инициалы, фамилия

Сооружение
вид объекта недвижимости

Лист № 234 раздела 5.1	Всего листов раздела 5.1: 518	Всего разделов: 4	Всего листов выписки: 525

18.04.2025г. № КУВИ-001/2025-92757145	
Кадастровый номер:	50:14:0000000:118665

1	489142.08	1406663.22	-	0.1	данные отсутствуют	данные отсутствуют
2	489145.46	1406662.93	-	0.1	данные отсутствуют	данные отсутствуют
1	489139.55	1406644.73	-	0.1	данные отсутствуют	данные отсутствуют
2	489143.77	1406644.33	-	0.1	данные отсутствуют	данные отсутствуют
1	489138.31	1406628.06	-	0.1	данные отсутствуют	данные отсутствуют
2	489142.35	1406627.7	-	0.1	данные отсутствуют	данные отсутствуют
1	489167.85	1406693.2	-	0.1	данные отсутствуют	данные отсутствуют
2	489147.02	1406679.98	-	0.1	данные отсутствуют	данные отсутствуют
1	489173.46	1406594.71	-	0.1	данные отсутствуют	данные отсутствуют
2	489173.6	1406596.82	-	0.1	данные отсутствуют	данные отсутствуют
1	489192.4	1406593.17	-	0.1	данные отсутствуют	данные отсутствуют
2	489192.59	1406595.42	-	0.1	данные отсутствуют	данные отсутствуют
1	489213.28	1406591.41	-	0.1	данные отсутствуют	данные отсутствуют
2	489213.47	1406593.67	-	0.1	данные отсутствуют	данные отсутствуют
1	489228.25	1406589.95	-	0.1	данные отсутствуют	данные отсутствуют
2	489228.41	1406592.43	-	0.1	данные отсутствуют	данные отсутствуют
1	489247.86	1406589.08	-	0.1	данные отсутствуют	данные отсутствуют

ДОКУМЕНТ ПОДПИСАН
ЭЛЕКТРОННОЙ ПОДПИСЬЮ
Сертификат: 009F0BDC181A023B64597F1E2579BEFB50
Владелец: ФЕДЕРАЛЬНАЯ СЛУЖБА ГОСУДАРСТВЕННОЙ РЕГИСТРАЦИИ, КАДАСТРА И КАРТОГРАФИИ
Действителен: с 02.08.2024 по 26.10.2025

полное наименование должности		инициалы, фамилия

Сооружение
вид объекта недвижимости

Лист № 235 раздела 5.1	Всего листов раздела 5.1: 518	Всего разделов: 4	Всего листов выписки: 525

18.04.2025г. № КУВИ-001/2025-92757145	
Кадастровый номер:	50:14:0000000:118665

2	489248	1406591.19	-	0.1	данные отсутствуют	данные отсутствуют
1	489265.91	1406587.92	-	0.1	данные отсутствуют	данные отсутствуют
2	489266.04	1406590.04	-	0.1	данные отсутствуют	данные отсутствуют
1	489291.78	1406609.46	-	0.1	данные отсутствуют	данные отсутствуют
2	489294.21	1406608.23	-	0.1	данные отсутствуют	данные отсутствуют
1	489300.48	1406627.2	-	0.1	данные отсутствуют	данные отсутствуют
2	489303.15	1406625.84	-	0.1	данные отсутствуют	данные отсутствуют
1	489307.86	1406639.23	-	0.1	данные отсутствуют	данные отсутствуют
2	489309.76	1406638.12	-	0.1	данные отсутствуют	данные отсутствуют
1	489316.27	1406654.66	-	0.1	данные отсутствуют	данные отсутствуют
2	489318.63	1406653.27	-	0.1	данные отсутствуют	данные отсутствуют
1	489325.91	1406671.72	-	0.1	данные отсутствуют	данные отсутствуют
2	489328.54	1406670.17	-	0.1	данные отсутствуют	данные отсутствуют
1	489333.38	1406684.26	-	0.1	данные отсутствуют	данные отсутствуют
2	489335.83	1406682.9	-	0.1	данные отсутствуют	данные отсутствуют
1	489342.77	1406701.34	-	0.1	данные отсутствуют	данные отсутствуют
2	489345.28	1406699.95	-	0.1	данные отсутствуют	данные отсутствуют

ДОКУМЕНТ ПОДПИСАН
ЭЛЕКТРОННОЙ ПОДПИСЬЮ
Сертификат: 009F0BDC181A023B64597F1E2579BEFB50
Владелец: ФЕДЕРАЛЬНАЯ СЛУЖБА ГОСУДАРСТВЕННОЙ РЕГИСТРАЦИИ, КАДАСТРА И КАРТОГРАФИИ
Действителен: с 02.08.2024 по 26.10.2025

полное наименование должности		инициалы, фамилия

Сооружение
вид объекта недвижимости

Лист № 236 раздела 5.1	Всего листов раздела 5.1: 518	Всего разделов: 4	Всего листов выписки: 525

18.04.2025г. № КУВИ-001/2025-92757145	
Кадастровый номер:	50:14:0000000:118665

1	489295.51	1407019.67	-	0.1	данные отсутствуют	данные отсутствуют
2	489301.74	1407009.17	-	0.1	данные отсутствуют	данные отсутствуют
3	489339.08	1407009.5	-	0.1	данные отсутствуют	данные отсутствуют
1	489353.2	1407011.34	-	0.1	данные отсутствуют	данные отсутствуют
2	489391.42	1407016.28	-	0.1	данные отсутствуют	данные отсутствуют
1	489388.82	1407117.9	-	0.1	данные отсутствуют	данные отсутствуют
2	489397.42	1407119.4	-	0.1	данные отсутствуют	данные отсутствуют
1	489393.29	1407094.41	-	0.1	данные отсутствуют	данные отсутствуют
2	489401.52	1407095.84	-	0.1	данные отсутствуют	данные отсутствуют
1	489397.79	1407070.45	-	0.1	данные отсутствуют	данные отсутствуют
2	489405.65	1407072.05	-	0.1	данные отсутствуют	данные отсутствуют
1	489401.85	1407046.93	-	0.1	данные отсутствуют	данные отсутствуют
2	489410.38	1407048.65	-	0.1	данные отсутствуют	данные отсутствуют
1	489484.75	1407070.14	-	0.1	данные отсутствуют	данные отсутствуют
2	489485.16	1407068	-	0.1	данные отсутствуют	данные отсутствуют
3	489468.52	1407066.59	-	0.1	данные отсутствуют	данные отсутствуют
4	489468.69	1407064.6	-	0.1	данные отсутствуют	данные отсутствуют

ДОКУМЕНТ ПОДПИСАН
ЭЛЕКТРОННОЙ ПОДПИСЬЮ
Сертификат: 009F0BDC181A023B64597F1E2579BEFB50
Владелец: ФЕДЕРАЛЬНАЯ СЛУЖБА ГОСУДАРСТВЕННОЙ РЕГИСТРАЦИИ, КАДАСТРА И КАРТОГРАФИИ
Действителен: с 02.08.2024 по 26.10.2025

полное наименование должности		инициалы, фамилия

Сооружение
вид объекта недвижимости

Лист № 237 раздела 5.1	Всего листов раздела 5.1: 518	Всего разделов: 4	Всего листов выписки: 525

18.04.2025г. № КУВИ-001/2025-92757145	
Кадастровый номер:	50:14:0000000:118665

5	489438.77	1407063.54	-	0.1	данные отсутствуют	данные отсутствуют
6	489437.86	1407057.43	-	0.1	данные отсутствуют	данные отсутствуют
7	489406.94	1407065.7	-	0.1	данные отсутствуют	данные отсутствуют
1	489464.88	1407082.15	-	0.1	данные отсутствуют	данные отсутствуют
2	489467.63	1407082.46	-	0.1	данные отсутствуют	данные отсутствуют
3	489468.98	1407066.63	-	0.1	данные отсутствуют	данные отсутствуют
1	489387.86	1407161.77	-	0.1	данные отсутствуют	данные отсутствуют
2	489389.92	1407153.73	-	0.1	данные отсутствуют	данные отсутствуют
3	489394.23	1407154.76	-	0.1	данные отсутствуют	данные отсутствуют
4	489397.49	1407141.34	-	0.1	данные отсутствуют	данные отсутствуют
5	489402.04	1407122.22	-	0.1	данные отсутствуют	данные отсутствуют
6	489397.08	1407121.36	-	0.1	данные отсутствуют	данные отсутствуют
7	489405.65	1407072.05	-	0.1	данные отсутствуют	данные отсутствуют
8	489415.06	1407025.43	-	0.1	данные отсутствуют	данные отсутствуют
9	489390.54	1407021.84	-	0.1	данные отсутствуют	данные отсутствуют
10	489393.95	1407000.22	-	0.1	данные отсутствуют	данные отсутствуют
11	489411.18	1407003.23	-	0.1	данные отсутствуют	данные отсутствуют

ДОКУМЕНТ ПОДПИСАН
ЭЛЕКТРОННОЙ ПОДПИСЬЮ
Сертификат: 009F0BDC181A023B64597F1E2579BEFB50
Владелец: ФЕДЕРАЛЬНАЯ СЛУЖБА ГОСУДАРСТВЕННОЙ РЕГИСТРАЦИИ, КАДАСТРА И КАРТОГРАФИИ
Действителен: с 02.08.2024 по 26.10.2025

полное наименование должности		инициалы, фамилия

Сооружение
вид объекта недвижимости

Лист № 238 раздела 5.1	Всего листов раздела 5.1: 518	Всего разделов: 4	Всего листов выписки: 525

18.04.2025г. № КУВИ-001/2025-92757145	
Кадастровый номер:	50:14:0000000:118665

12	489425.18	1406926.94	-	0.1	данные отсутствуют	данные отсутствуют
13	489423.4	1406926.61	-	0.1	данные отсутствуют	данные отсутствуют
1	489476.02	1407015.23	-	0.1	данные отсутствуют	данные отсутствуют
2	489459.46	1407012.38	-	0.1	данные отсутствуют	данные отсутствуют
3	489408.19	1407003.57	-	0.1	данные отсутствуют	данные отсутствуют
4	489408.34	1407002.73	-	0.1	данные отсутствуют	данные отсутствуют
1	489414.38	1407008.83	-	0.1	данные отсутствуют	данные отсутствуют
2	489415.09	1407004.75	-	0.1	данные отсутствуют	данные отсутствуют
1	489434.03	1407012.12	-	0.1	данные отсутствуют	данные отсутствуют
2	489434.72	1407008.13	-	0.1	данные отсутствуют	данные отсутствуют
1	489453.9	1407014.32	-	0.1	данные отсутствуют	данные отсутствуют
2	489454.39	1407011.51	-	0.1	данные отсутствуют	данные отсутствуют
1	489474.43	1407018.59	-	0.1	данные отсутствуют	данные отсутствуют
2	489475.03	1407015.06	-	0.1	данные отсутствуют	данные отсутствуют
1	489419.62	1406946.31	-	0.1	данные отсутствуют	данные отсутствуют
2	489421.56	1406946.66	-	0.1	данные отсутствуют	данные отсутствуют
1	489415.97	1406966.13	-	0.1	данные отсутствуют	данные отсутствуют

ДОКУМЕНТ ПОДПИСАН
ЭЛЕКТРОННОЙ ПОДПИСЬЮ
Сертификат: 009F0BDC181A023B64597F1E2579BEFB50
Владелец: ФЕДЕРАЛЬНАЯ СЛУЖБА ГОСУДАРСТВЕННОЙ РЕГИСТРАЦИИ, КАДАСТРА И КАРТОГРАФИИ
Действителен: с 02.08.2024 по 26.10.2025

полное наименование должности		инициалы, фамилия

Сооружение
вид объекта недвижимости

Лист № 239 раздела 5.1	Всего листов раздела 5.1: 518	Всего разделов: 4	Всего листов выписки: 525

18.04.2025г. № КУВИ-001/2025-92757145	
Кадастровый номер:	50:14:0000000:118665

2	489417.92	1406966.48	-	0.1	данные отсутствуют	данные отсутствуют
1	489412.53	1406986.04	-	0.1	данные отсутствуют	данные отсутствуют
2	489414.28	1406986.37	-	0.1	данные отсутствуют	данные отсутствуют
1	489423.54	1406935.86	-	0.1	данные отсутствуют	данные отсутствуют
2	489539.1	1406957.59	-	0.1	данные отсутствуют	данные отсутствуют
3	489575.44	1406964.24	-	0.1	данные отсутствуют	данные отсутствуют
4	489589.66	1406966.52	-	0.1	данные отсутствуют	данные отсутствуют
5	489611.17	1406969.96	-	0.1	данные отсутствуют	данные отсутствуют
1	489526.27	1406952.77	-	0.1	данные отсутствуют	данные отсутствуют
2	489525.83	1406955.1	-	0.1	данные отсутствуют	данные отсутствуют
1	489506.75	1406949.18	-	0.1	данные отсутствуют	данные отсутствуют
2	489506.33	1406951.43	-	0.1	данные отсутствуют	данные отсутствуют
1	489491.96	1406946.37	-	0.1	данные отсутствуют	данные отсутствуют
2	489491.54	1406948.65	-	0.1	данные отсутствуют	данные отсутствуют
1	489472.19	1406943.01	-	0.1	данные отсутствуют	данные отсутствуют
2	489471.84	1406944.94	-	0.1	данные отсутствуют	данные отсутствуют
1	489557.16	1406958.37	-	0.1	данные отсутствуют	данные отсутствуют

ДОКУМЕНТ ПОДПИСАН
ЭЛЕКТРОННОЙ ПОДПИСЬЮ
Сертификат: 009F0BDC181A023B64597F1E2579BEFB50
Владелец: ФЕДЕРАЛЬНАЯ СЛУЖБА ГОСУДАРСТВЕННОЙ РЕГИСТРАЦИИ, КАДАСТРА И КАРТОГРАФИИ
Действителен: с 02.08.2024 по 26.10.2025

полное наименование должности		инициалы, фамилия

Сооружение
вид объекта недвижимости

Лист № 240 раздела 5.1	Всего листов раздела 5.1: 518	Всего разделов: 4	Всего листов выписки: 525

18.04.2025г. № КУВИ-001/2025-92757145	
Кадастровый номер:	50:14:0000000:118665

2	489556.71	1406960.81	-	0.1	данные отсутствуют	данные отсутствуют
1	489576.51	1406961.98	-	0.1	данные отсутствуют	данные отсутствуют
2	489576.13	1406964.35	-	0.1	данные отсутствуют	данные отсутствуют
1	489591.09	1406964.7	-	0.1	данные отсутствуют	данные отсутствуют
2	489590.77	1406966.7	-	0.1	данные отсутствуют	данные отсутствуют
1	489610.52	1406967.69	-	0.1	данные отсутствуют	данные отсутствуют
2	489610.18	1406969.8	-	0.1	данные отсутствуют	данные отсутствуют
1	489538.94	1406957.57	-	0.1	данные отсутствуют	данные отсутствуют
2	489543.27	1406907.34	-	0.1	данные отсутствуют	данные отсутствуют
3	489620.14	1406921.56	-	0.1	данные отсутствуют	данные отсутствуют
4	489719.3	1406939.92	-	0.1	данные отсутствуют	данные отсутствуют
1	489635.93	1406903.78	-	0.1	данные отсутствуют	данные отсутствуют
2	489636.43	1406900.8	-	0.1	данные отсутствуют	данные отсутствуют
1	489615.46	1406899.95	-	0.1	данные отсутствуют	данные отсутствуют
2	489615.9	1406897.35	-	0.1	данные отсутствуют	данные отсутствуют
1	489602.46	1406897.84	-	0.1	данные отсутствуют	данные отсутствуют
2	489602.91	1406895.18	-	0.1	данные отсутствуют	данные отсутствуют

ДОКУМЕНТ ПОДПИСАН
ЭЛЕКТРОННОЙ ПОДПИСЬЮ
Сертификат: 009F0BDC181A023B64597F1E2579BEFB50
Владелец: ФЕДЕРАЛЬНАЯ СЛУЖБА ГОСУДАРСТВЕННОЙ РЕГИСТРАЦИИ, КАДАСТРА И КАРТОГРАФИИ
Действителен: с 02.08.2024 по 26.10.2025

полное наименование должности		инициалы, фамилия

Сооружение
вид объекта недвижимости

Лист № 241 раздела 5.1	Всего листов раздела 5.1: 518	Всего разделов: 4	Всего листов выписки: 525

18.04.2025г. № КУВИ-001/2025-92757145	
Кадастровый номер:	50:14:0000000:118665

1	489579.34	1406895.24	-	0.1	данные отсутствуют	данные отсутствуют
2	489580	1406891.33	-	0.1	данные отсутствуют	данные отсутствуют
1	489669.92	1406805.49	-	0.1	данные отсутствуют	данные отсутствуют
2	489672.8	1406786.83	-	0.1	данные отсутствуют	данные отсутствуют
1	489650.21	1406801.89	-	0.1	данные отсутствуют	данные отсутствуют
2	489653	1406783.79	-	0.1	данные отсутствуют	данные отсутствуют
1	489630.47	1406798.53	-	0.1	данные отсутствуют	данные отсутствуют
2	489633.22	1406780.74	-	0.1	данные отсутствуют	данные отсутствуют
1	489610.12	1406795.29	-	0.1	данные отсутствуют	данные отсутствуют
2	489612.84	1406777.6	-	0.1	данные отсутствуют	данные отсутствуют
1	489718.85	1406723.83	-	0.1	данные отсутствуют	данные отсутствуют
2	489715.6	1406743.58	-	0.1	данные отсутствуют	данные отсутствуют
3	489710.17	1406776.55	-	0.1	данные отсутствуют	данные отсутствуют
4	489705.04	1406801.96	-	0.1	данные отсутствуют	данные отсутствуют
5	489744.23	1406809.5	-	0.1	данные отсутствуют	данные отсутствуют
1	489715.5	1406810.61	-	0.1	данные отсутствуют	данные отсутствуют
2	489721.71	1406811.82	-	0.1	данные отсутствуют	данные отсутствуют

ДОКУМЕНТ ПОДПИСАН
ЭЛЕКТРОННОЙ ПОДПИСЬЮ
Сертификат: 009F0BDC181A023B64597F1E2579BEFB50
Владелец: ФЕДЕРАЛЬНАЯ СЛУЖБА ГОСУДАРСТВЕННОЙ РЕГИСТРАЦИИ, КАДАСТРА И КАРТОГРАФИИ
Действителен: с 02.08.2024 по 26.10.2025

полное наименование должности		инициалы, фамилия

Сооружение
вид объекта недвижимости

Лист № 242 раздела 5.1	Всего листов раздела 5.1: 518	Всего разделов: 4	Всего листов выписки: 525

18.04.2025г. № КУВИ-001/2025-92757145	
Кадастровый номер:	50:14:0000000:118665

1	489713.44	1406822.57	-	0.1	данные отсутствуют	данные отсутствуют
2	489719.41	1406823.72	-	0.1	данные отсутствуют	данные отсутствуют
1	489710.64	1406839.44	-	0.1	данные отсутствуют	данные отсутствуют
2	489716.19	1406840.51	-	0.1	данные отсутствуют	данные отсутствуют
1	489708.11	1406852.49	-	0.1	данные отсутствуют	данные отсутствуют
2	489713.68	1406853.55	-	0.1	данные отсутствуют	данные отсутствуют
3	489722.95	1406805.4	-	0.1	данные отсутствуют	данные отсутствуют
1	489723.35	1406725.59	-	0.1	данные отсутствуют	данные отсутствуют
2	489718.69	1406724.82	-	0.1	данные отсутствуют	данные отсутствуют
1	489720.49	1406742.97	-	0.1	данные отсутствуют	данные отсутствуют
2	489715.83	1406742.2	-	0.1	данные отсутствуют	данные отсутствуют
1	489717.58	1406759.18	-	0.1	данные отсутствуют	данные отсутствуют
2	489713.15	1406758.45	-	0.1	данные отсутствуют	данные отсутствуют
1	489714.7	1406776.2	-	0.1	данные отсутствуют	данные отсутствуют
2	489710.34	1406775.48	-	0.1	данные отсутствуют	данные отсутствуют
1	489676.11	1406753.26	-	0.1	данные отсутствуют	данные отсутствуют
2	489605.27	1406741.09	-	0.1	данные отсутствуют	данные отсутствуют

ДОКУМЕНТ ПОДПИСАН
ЭЛЕКТРОННОЙ ПОДПИСЬЮ
Сертификат: 009F0BDC181A023B64597F1E2579BEFB50
Владелец: ФЕДЕРАЛЬНАЯ СЛУЖБА ГОСУДАРСТВЕННОЙ РЕГИСТРАЦИИ, КАДАСТРА И КАРТОГРАФИИ
Действителен: с 02.08.2024 по 26.10.2025

полное наименование должности		инициалы, фамилия

Сооружение
вид объекта недвижимости

Лист № 243 раздела 5.1	Всего листов раздела 5.1: 518	Всего разделов: 4	Всего листов выписки: 525

18.04.2025г. № КУВИ-001/2025-92757145	
Кадастровый номер:	50:14:0000000:118665

3	489599.95	1406775.62	-	0.1	данные отсутствуют	данные отсутствуют
1	489620.64	1406746.14	-	0.1	данные отсутствуют	данные отсутствуют
2	489621.04	1406743.8	-	0.1	данные отсутствуют	данные отсутствуют
1	489640.72	1406750.35	-	0.1	данные отсутствуют	данные отсутствуют
2	489641.28	1406747.27	-	0.1	данные отсутствуют	данные отсутствуют
1	489655.07	1406752.21	-	0.1	данные отсутствуют	данные отсутствуют
2	489655.5	1406749.72	-	0.1	данные отсутствуют	данные отсутствуют
1	489674.78	1406755.12	-	0.1	данные отсутствуют	данные отсутствуют
2	489675.12	1406753.09	-	0.1	данные отсутствуют	данные отсутствуют
1	489469.71	1406829.06	-	0.1	данные отсутствуют	данные отсутствуют
2	489488.62	1406831.89	-	0.1	данные отсутствуют	данные отсутствуют
3	489533.12	1406838.54	-	0.1	данные отсутствуют	данные отсутствуют
4	489529.22	1406861.2	-	0.1	данные отсутствуют	данные отсутствуют
1	489529.34	1406835.77	-	0.1	данные отсутствуют	данные отсутствуют
2	489529.02	1406837.93	-	0.1	данные отсутствуют	данные отсутствуют
1	489509.63	1406832.64	-	0.1	данные отсутствуют	данные отсутствуют
2	489509.28	1406834.98	-	0.1	данные отсутствуют	данные отсутствуют

ДОКУМЕНТ ПОДПИСАН
ЭЛЕКТРОННОЙ ПОДПИСЬЮ
Сертификат: 009F0BDC181A023B64597F1E2579BEFB50
Владелец: ФЕДЕРАЛЬНАЯ СЛУЖБА ГОСУДАРСТВЕННОЙ РЕГИСТРАЦИИ, КАДАСТРА И КАРТОГРАФИИ
Действителен: с 02.08.2024 по 26.10.2025

полное наименование должности		инициалы, фамилия

Сооружение
вид объекта недвижимости

Лист № 244 раздела 5.1	Всего листов раздела 5.1: 518	Всего разделов: 4	Всего листов выписки: 525

18.04.2025г. № КУВИ-001/2025-92757145	
Кадастровый номер:	50:14:0000000:118665

1	489490.45	1406829.09	-	0.1	данные отсутствуют	данные отсутствуют
2	489490.01	1406832.09	-	0.1	данные отсутствуют	данные отсутствуют
1	489471.11	1406826.48	-	0.1	данные отсутствуют	данные отсутствуют
2	489470.7	1406829.21	-	0.1	данные отсутствуют	данные отсутствуют
1	489571.96	1406870.63	-	0.1	данные отсутствуют	данные отсутствуют
2	489572.31	1406868.39	-	0.1	данные отсутствуют	данные отсутствуют
1	489552.5	1406867.44	-	0.1	данные отсутствуют	данные отсутствуют
2	489552.88	1406865.28	-	0.1	данные отсутствуют	данные отсутствуют
1	489532.75	1406864.09	-	0.1	данные отсутствуют	данные отсутствуют
2	489533.13	1406861.87	-	0.1	данные отсутствуют	данные отсутствуют
1	489517.3	1406883.56	-	0.1	данные отсутствуют	данные отсутствуют
2	489518.41	1406878.47	-	0.1	данные отсутствуют	данные отсутствуют
1	489498.59	1406879.33	-	0.1	данные отсутствуют	данные отсутствуют
2	489499.67	1406874.39	-	0.1	данные отсутствуют	данные отсутствуют
1	489481.08	1406874.32	-	0.1	данные отсутствуют	данные отсутствуют
2	489481.9	1406870.51	-	0.1	данные отсутствуют	данные отсутствуют
1	489461.61	1406872.11	-	0.1	данные отсутствуют	данные отсутствуют

ДОКУМЕНТ ПОДПИСАН
ЭЛЕКТРОННОЙ ПОДПИСЬЮ
Сертификат: 009F0BDC181A023B64597F1E2579BEFB50
Владелец: ФЕДЕРАЛЬНАЯ СЛУЖБА ГОСУДАРСТВЕННОЙ РЕГИСТРАЦИИ, КАДАСТРА И КАРТОГРАФИИ
Действителен: с 02.08.2024 по 26.10.2025

полное наименование должности		инициалы, фамилия

Сооружение
вид объекта недвижимости

Лист № 245 раздела 5.1	Всего листов раздела 5.1: 518	Всего разделов: 4	Всего листов выписки: 525

18.04.2025г. № КУВИ-001/2025-92757145	
Кадастровый номер:	50:14:0000000:118665

2	489462.86	1406866.36	-	0.1	данные отсутствуют	данные отсутствуют
1	489435.29	1406872.62	-	0.1	данные отсутствуют	данные отсутствуют
2	489449.16	1406802.39	-	0.1	данные отсутствуют	данные отсутствуют
3	489451.47	1406802.91	-	0.1	данные отсутствуют	данные отсутствуют
4	489451.58	1406784.83	-	0.1	данные отсутствуют	данные отсутствуют
5	489451.79	1406782.77	-	0.1	данные отсутствуют	данные отсутствуют
6	489447.43	1406748.4	-	0.1	данные отсутствуют	данные отсутствуют
7	489441.6	1406713.51	-	0.1	данные отсутствуют	данные отсутствуют
8	489469.61	1406664.21	-	0.1	данные отсутствуют	данные отсутствуют
9	489473.03	1406658.22	-	0.1	данные отсутствуют	данные отсутствуют
10	489467.19	1406654.9	-	0.1	данные отсутствуют	данные отсутствуют
1	489433.51	1406871.25	-	0.1	данные отсутствуют	данные отсутствуют
2	489435.48	1406871.64	-	0.1	данные отсутствуют	данные отсутствуют
1	489436.74	1406851.67	-	0.1	данные отсутствуют	данные отсутствуют
2	489439.32	1406852.18	-	0.1	данные отсутствуют	данные отсутствуют
1	489439.85	1406832.56	-	0.1	данные отсутствуют	данные отсутствуют
2	489443.08	1406833.19	-	0.1	данные отсутствуют	данные отсутствуют

ДОКУМЕНТ ПОДПИСАН
ЭЛЕКТРОННОЙ ПОДПИСЬЮ
Сертификат: 009F0BDC181A023B64597F1E2579BEFB50
Владелец: ФЕДЕРАЛЬНАЯ СЛУЖБА ГОСУДАРСТВЕННОЙ РЕГИСТРАЦИИ, КАДАСТРА И КАРТОГРАФИИ
Действителен: с 02.08.2024 по 26.10.2025

полное наименование должности		инициалы, фамилия

Сооружение
вид объекта недвижимости

Лист № 246 раздела 5.1	Всего листов раздела 5.1: 518	Всего разделов: 4	Всего листов выписки: 525

18.04.2025г. № КУВИ-001/2025-92757145	
Кадастровый номер:	50:14:0000000:118665

1	489443.3	1406813.39	-	0.1	данные отсутствуют	данные отсутствуют
2	489446.84	1406814.09	-	0.1	данные отсутствуют	данные отсутствуют
1	489455.19	1406675.85	-	0.1	данные отсутствуют	данные отсутствуют
2	489461.09	1406679.21	-	0.1	данные отсутствуют	данные отсутствуют
1	489439.2	1406704.29	-	0.1	данные отсутствуют	данные отсутствуют
2	489444.97	1406707.57	-	0.1	данные отсутствуют	данные отсутствуют
1	489436.44	1406719.83	-	0.1	данные отсутствуют	данные отсутствуют
2	489442.49	1406718.81	-	0.1	данные отсутствуют	данные отсутствуют
1	489439.46	1406742.92	-	0.1	данные отсутствуют	данные отсутствуют
2	489446.32	1406741.77	-	0.1	данные отсутствуют	данные отсутствуют
1	489442.92	1406766.26	-	0.1	данные отсутствуют	данные отсутствуют
2	489449.59	1406765.41	-	0.1	данные отсутствуют	данные отсутствуют
1	489461.27	1406567.17	-	0.1	данные отсутствуют	данные отсутствуют
2	489485.19	1406579.64	-	0.1	данные отсутствуют	данные отсутствуют
1	489545.84	1406750.51	-	0.1	данные отсутствуют	данные отсутствуют
2	489602.63	1406641.58	-	0.1	данные отсутствуют	данные отсутствуют
1	489621.14	1406656.18	-	0.1	данные отсутствуют	данные отсутствуют

ДОКУМЕНТ ПОДПИСАН
ЭЛЕКТРОННОЙ ПОДПИСЬЮ
Сертификат: 009F0BDC181A023B64597F1E2579BEFB50
Владелец: ФЕДЕРАЛЬНАЯ СЛУЖБА ГОСУДАРСТВЕННОЙ РЕГИСТРАЦИИ, КАДАСТРА И КАРТОГРАФИИ
Действителен: с 02.08.2024 по 26.10.2025

полное наименование должности		инициалы, фамилия

Сооружение
вид объекта недвижимости

Лист № 247 раздела 5.1	Всего листов раздела 5.1: 518	Всего разделов: 4	Всего листов выписки: 525

18.04.2025г. № КУВИ-001/2025-92757145	
Кадастровый номер:	50:14:0000000:118665

2	489681.91	1406685.26	-	0.1	данные отсутствуют	данные отсутствуют
3	489715.26	1406706.12	-	0.1	данные отсутствуют	данные отсутствуют
4	489762.08	1406714.32	-	0.1	данные отсутствуют	данные отсутствуют
1	489631.58	1406686.13	-	0.1	данные отсутствуют	данные отсутствуют
2	489632.13	1406683.28	-	0.1	данные отсутствуют	данные отсутствуют
3	489698.4	1406695.57	-	0.1	данные отсутствуют	данные отсутствуют
1	489651.09	1406689.44	-	0.1	данные отсутствуют	данные отсутствуют
2	489651.57	1406686.88	-	0.1	данные отсутствуют	данные отсутствуют
1	489665.74	1406692.15	-	0.1	данные отсутствуют	данные отсутствуют
2	489666.23	1406689.6	-	0.1	данные отсутствуют	данные отсутствуют
1	489685.66	1406695.55	-	0.1	данные отсутствуют	данные отсутствуют
2	489686.07	1406693.28	-	0.1	данные отсутствуют	данные отсутствуют
1	489628.13	1406604.4	-	0.1	данные отсутствуют	данные отсутствуют
2	489631.2	1406605.03	-	0.1	данные отсутствуют	данные отсутствуют
1	489624.55	1406624.16	-	0.1	данные отсутствуют	данные отсутствуют
2	489627.11	1406624.65	-	0.1	данные отсутствуют	данные отсутствуют
1	489621.13	1406644.45	-	0.1	данные отсутствуют	данные отсутствуют

ДОКУМЕНТ ПОДПИСАН
ЭЛЕКТРОННОЙ ПОДПИСЬЮ
Сертификат: 009F0BDC181A023B64597F1E2579BEFB50
Владелец: ФЕДЕРАЛЬНАЯ СЛУЖБА ГОСУДАРСТВЕННОЙ РЕГИСТРАЦИИ, КАДАСТРА И КАРТОГРАФИИ
Действителен: с 02.08.2024 по 26.10.2025

полное наименование должности		инициалы, фамилия

Сооружение
вид объекта недвижимости

Лист № 248 раздела 5.1	Всего листов раздела 5.1: 518	Всего разделов: 4	Всего листов выписки: 525

18.04.2025г. № КУВИ-001/2025-92757145	
Кадастровый номер:	50:14:0000000:118665

2	489623.28	1406644.86	-	0.1	данные отсутствуют	данные отсутствуют
1	489617.23	1406664.35	-	0.1	данные отсутствуют	данные отсутствуют
2	489619.51	1406664.78	-	0.1	данные отсутствуют	данные отсутствуют
1	489510.69	1406590.11	-	0.1	данные отсутствуют	данные отсутствуют
2	489578.12	1406628.43	-	0.1	данные отсутствуют	данные отсутствуют
3	489588.78	1406634.35	-	0.1	данные отсутствуют	данные отсутствуют
4	489605.05	1406642.83	-	0.1	данные отсутствуют	данные отсутствуют
5	489600.23	1406674.88	-	0.1	данные отсутствуют	данные отсутствуют
6	489617.14	1406677.3	-	0.1	данные отсутствуют	данные отсутствуют
7	489627.02	1406625.09	-	0.1	данные отсутствуют	данные отсутствуют
8	489637.14	1406576.41	-	0.1	данные отсутствуют	данные отсутствуют
9	489682.34	1406585.13	-	0.1	данные отсутствуют	данные отсутствуют
10	489741.23	1406598.03	-	0.1	данные отсутствуют	данные отсутствуют
11	489746.53	1406571.67	-	0.1	данные отсутствуют	данные отсутствуют
12	489749.32	1406554.44	-	0.1	данные отсутствуют	данные отсутствуют
13	489753.2	1406533.47	-	0.1	данные отсутствуют	данные отсутствуют
14	489764.13	1406518.65	-	0.1	данные отсутствуют	данные отсутствуют

ДОКУМЕНТ ПОДПИСАН
ЭЛЕКТРОННОЙ ПОДПИСЬЮ
Сертификат: 009F0BDC181A023B64597F1E2579BEFB50
Владелец: ФЕДЕРАЛЬНАЯ СЛУЖБА ГОСУДАРСТВЕННОЙ РЕГИСТРАЦИИ, КАДАСТРА И КАРТОГРАФИИ
Действителен: с 02.08.2024 по 26.10.2025

полное наименование должности		инициалы, фамилия

Сооружение
вид объекта недвижимости

Лист № 249 раздела 5.1	Всего листов раздела 5.1: 518	Всего разделов: 4	Всего листов выписки: 525

18.04.2025г. № КУВИ-001/2025-92757145	
Кадастровый номер:	50:14:0000000:118665

15	489780.71	1406500.39	-	0.1	данные отсутствуют	данные отсутствуют
1	489747.58	1406587.97	-	0.1	данные отсутствуют	данные отсутствуют
2	489743.42	1406587.13	-	0.1	данные отсутствуют	данные отсутствуют
1	489750.66	1406570.69	-	0.1	данные отсутствуют	данные отсутствуют
2	489746.79	1406570.07	-	0.1	данные отсутствуют	данные отсутствуют
1	489753.43	1406555	-	0.1	данные отсутствуют	данные отсутствуют
2	489749.32	1406554.44	-	0.1	данные отсутствуют	данные отсутствуют
1	489756.38	1406537.4	-	0.1	данные отсутствуют	данные отсутствуют
2	489752.61	1406536.7	-	0.1	данные отсутствуют	данные отсутствуют
1	489751.82	1406540.96	-	0.1	данные отсутствуют	данные отсутствуют
2	489747.61	1406541.02	-	0.1	данные отсутствуют	данные отсутствуют
3	489688.89	1406510.79	-	0.1	данные отсутствуют	данные отсутствуют
1	489745.44	1406523.95	-	0.1	данные отсутствуют	данные отсутствуют
2	489743.82	1406527.41	-	0.1	данные отсутствуют	данные отсутствуют
3	489743.55	1406527.27	-	0.1	данные отсутствуют	данные отсутствуют
4	489738.95	1406536.56	-	0.1	данные отсутствуют	данные отсутствуют
1	489721.85	1406524.98	-	0.1	данные отсутствуют	данные отсутствуют

ДОКУМЕНТ ПОДПИСАН
ЭЛЕКТРОННОЙ ПОДПИСЬЮ
Сертификат: 009F0BDC181A023B64597F1E2579BEFB50
Владелец: ФЕДЕРАЛЬНАЯ СЛУЖБА ГОСУДАРСТВЕННОЙ РЕГИСТРАЦИИ, КАДАСТРА И КАРТОГРАФИИ
Действителен: с 02.08.2024 по 26.10.2025

полное наименование должности		инициалы, фамилия

Сооружение
вид объекта недвижимости

Лист № 250 раздела 5.1	Всего листов раздела 5.1: 518	Всего разделов: 4	Всего листов выписки: 525

18.04.2025г. № КУВИ-001/2025-92757145	
Кадастровый номер:	50:14:0000000:118665

2	489720.72	1406527.18	-	0.1	данные отсутствуют	данные отсутствуют
1	489713.25	1406520.23	-	0.1	данные отсутствуют	данные отсутствуют
2	489712	1406522.68	-	0.1	данные отсутствуют	данные отсутствуют
1	489691.14	1406508.62	-	0.1	данные отсутствуют	данные отсутствуют
2	489689.78	1406511.25	-	0.1	данные отсутствуют	данные отсутствуют
1	489723.53	1406553.71	-	0.1	данные отсутствуют	данные отсутствуют
2	489725.35	1406550.16	-	0.1	данные отсутствуют	данные отсутствуют
1	489726.25	1406550.59	-	0.1	данные отсутствуют	данные отсутствуют
2	489723.55	1406549.28	-	0.1	данные отсутствуют	данные отсутствуют
3	489693.88	1406534.04	-	0.1	данные отсутствуют	данные отсутствуют
1	489694.77	1406534.49	-	0.1	данные отсутствуют	данные отсутствуют
2	489693.4	1406537.16	-	0.1	данные отсутствуют	данные отсутствуют
1	489723.55	1406549.28	-	0.1	данные отсутствуют	данные отсутствуют
2	489731.96	1406532.96	-	0.1	данные отсутствуют	данные отсутствуют
1	488565.38	1409097.97	-	0.1	данные отсутствуют	данные отсутствуют
2	488568.11	1409098.14	-	0.1	данные отсутствуют	данные отсутствуют
3	488572.11	1409074.48	-	0.1	данные отсутствуют	данные отсутствуют

ДОКУМЕНТ ПОДПИСАН
ЭЛЕКТРОННОЙ ПОДПИСЬЮ
Сертификат: 009F0BDC181A023B64597F1E2579BEFB50
Владелец: ФЕДЕРАЛЬНАЯ СЛУЖБА ГОСУДАРСТВЕННОЙ РЕГИСТРАЦИИ, КАДАСТРА И КАРТОГРАФИИ
Действителен: с 02.08.2024 по 26.10.2025

полное наименование должности		инициалы, фамилия

Сооружение
вид объекта недвижимости

Лист № 251 раздела 5.1	Всего листов раздела 5.1: 518	Всего разделов: 4	Всего листов выписки: 525

18.04.2025г. № КУВИ-001/2025-92757145	
Кадастровый номер:	50:14:0000000:118665

4	488593.47	1409001.14	-	0.1	данные отсутствуют	данные отсутствуют
5	488607.95	1408984.5	-	0.1	данные отсутствуют	данные отсутствуют
6	488595.28	1408947.47	-	0.1	данные отсутствуют	данные отсутствуют
7	488588.17	1408928.92	-	0.1	данные отсутствуют	данные отсутствуют
8	488582.36	1408889.01	-	0.1	данные отсутствуют	данные отсутствуют
9	488584.03	1408815.46	-	0.1	данные отсутствуют	данные отсутствуют
10	488585.09	1408770.46	-	0.1	данные отсутствуют	данные отсутствуют
11	488595.8	1408769.61	-	0.1	данные отсутствуют	данные отсутствуют
12	488596.53	1408727.66	-	0.1	данные отсутствуют	данные отсутствуют
1	488583.93	1408899.83	-	0.1	данные отсутствуют	данные отсутствуют
2	488656.83	1408898.62	-	0.1	данные отсутствуют	данные отсутствуют
3	488686.67	1408897.98	-	0.1	данные отсутствуют	данные отсутствуют
4	488686.29	1408851.49	-	0.1	данные отсутствуют	данные отсутствуют
5	488686.13	1408841.62	-	0.1	данные отсутствуют	данные отсутствуют
1	488686.14	1408842.62	-	0.1	данные отсутствуют	данные отсутствуют
2	488683.05	1408842.66	-	0.1	данные отсутствуют	данные отсутствуют
1	488618.57	1408911.19	-	0.1	данные отсутствуют	данные отсутствуют

ДОКУМЕНТ ПОДПИСАН
ЭЛЕКТРОННОЙ ПОДПИСЬЮ
Сертификат: 009F0BDC181A023B64597F1E2579BEFB50
Владелец: ФЕДЕРАЛЬНАЯ СЛУЖБА ГОСУДАРСТВЕННОЙ РЕГИСТРАЦИИ, КАДАСТРА И КАРТОГРАФИИ
Действителен: с 02.08.2024 по 26.10.2025

полное наименование должности		инициалы, фамилия

Сооружение
вид объекта недвижимости

Лист № 252 раздела 5.1	Всего листов раздела 5.1: 518	Всего разделов: 4	Всего листов выписки: 525

18.04.2025г. № КУВИ-001/2025-92757145	
Кадастровый номер:	50:14:0000000:118665

2	488618.37	1408899.26	-	0.1	данные отсутствуют	данные отсутствуют
1	490680.32	1404907.63	-	0.1	данные отсутствуют	данные отсутствуют
2	490681.07	1404912.52	-	0.1	данные отсутствуют	данные отсутствуют
1	490848.17	1405177.5	-	0.1	данные отсутствуют	данные отсутствуют
2	490855.35	1405173.4	-	0.1	данные отсутствуют	данные отсутствуют
3	490816.3	1405104.82	-	0.1	данные отсутствуют	данные отсутствуют
4	490804.9	1405085.02	-	0.1	данные отсутствуют	данные отсутствуют
5	490786.59	1405051.91	-	0.1	данные отсутствуют	данные отсутствуют
6	490751.8	1404989.39	-	0.1	данные отсутствуют	данные отсутствуют
7	490729.62	1404948.77	-	0.1	данные отсутствуют	данные отсутствуют
8	490706.24	1404905.81	-	0.1	данные отсутствуют	данные отсутствуют
1	490703.44	1404925.37	-	0.1	данные отсутствуют	данные отсутствуют
2	490713.81	1404919.73	-	0.1	данные отсутствуют	данные отсутствуют
1	490711.32	1404940.25	-	0.1	данные отсутствуют	данные отсутствуют
2	490721.88	1404934.53	-	0.1	данные отсутствуют	данные отсутствуют
1	490737.36	1404944.94	-	0.1	данные отсутствуют	данные отсутствуют
2	490729.8	1404949.08	-	0.1	данные отсутствуют	данные отсутствуют

ДОКУМЕНТ ПОДПИСАН
ЭЛЕКТРОННОЙ ПОДПИСЬЮ
Сертификат: 009F0BDC181A023B64597F1E2579BEFB50
Владелец: ФЕДЕРАЛЬНАЯ СЛУЖБА ГОСУДАРСТВЕННОЙ РЕГИСТРАЦИИ, КАДАСТРА И КАРТОГРАФИИ
Действителен: с 02.08.2024 по 26.10.2025

полное наименование должности		инициалы, фамилия

Сооружение
вид объекта недвижимости

Лист № 253 раздела 5.1	Всего листов раздела 5.1: 518	Всего разделов: 4	Всего листов выписки: 525

18.04.2025г. № КУВИ-001/2025-92757145	
Кадастровый номер:	50:14:0000000:118665

1	490722.12	1404960.94	-	0.1	данные отсутствуют	данные отсутствуют
2	490733.03	1404954.99	-	0.1	данные отсутствуют	данные отсутствуют
1	490745.9	1405004.42	-	0.1	данные отсутствуют	данные отсутствуют
2	490756.79	1404998.35	-	0.1	данные отсутствуют	данные отсутствуют
1	490757.07	1405024.37	-	0.1	данные отсутствуют	данные отсутствуют
2	490767.92	1405018.34	-	0.1	данные отсутствуют	данные отсутствуют
1	490771.67	1405011.65	-	0.1	данные отсутствуют	данные отсутствуют
2	490765.96	1405014.83	-	0.1	данные отсутствуют	данные отсутствуют
1	490767.96	1405044.36	-	0.1	данные отсутствуют	данные отсутствуют
2	490778.98	1405038.23	-	0.1	данные отсутствуют	данные отсутствуют
1	490776.4	1405058.05	-	0.1	данные отсутствуют	данные отсутствуют
2	490786.81	1405052.3	-	0.1	данные отсутствуют	данные отсутствуют
1	490795.8	1405059.25	-	0.1	данные отсутствуют	данные отсутствуют
2	490791.87	1405061.46	-	0.1	данные отсутствуют	данные отсутствуют
1	490794.71	1405088.16	-	0.1	данные отсутствуют	данные отсутствуют
2	490803.84	1405083.11	-	0.1	данные отсутствуют	данные отсутствуют
1	490810.5	1405094.75	-	0.1	данные отсутствуют	данные отсутствуют

ДОКУМЕНТ ПОДПИСАН
ЭЛЕКТРОННОЙ ПОДПИСЬЮ
Сертификат: 009F0BDC181A023B64597F1E2579BEFB50
Владелец: ФЕДЕРАЛЬНАЯ СЛУЖБА ГОСУДАРСТВЕННОЙ РЕГИСТРАЦИИ, КАДАСТРА И КАРТОГРАФИИ
Действителен: с 02.08.2024 по 26.10.2025

полное наименование должности		инициалы, фамилия

Сооружение
вид объекта недвижимости

Лист № 254 раздела 5.1	Всего листов раздела 5.1: 518	Всего разделов: 4	Всего листов выписки: 525

18.04.2025г. № КУВИ-001/2025-92757145	
Кадастровый номер:	50:14:0000000:118665

2	490861.99	1405061.85	-	0.1	данные отсутствуют	данные отсутствуют
3	490878.96	1405051.93	-	0.1	данные отсутствуют	данные отсутствуют
1	490821.28	1405105.6	-	0.1	данные отсутствуют	данные отсутствуют
2	490817.86	1405107.56	-	0.1	данные отсутствуют	данные отсутствуют
1	490830.49	1405146.8	-	0.1	данные отсутствуют	данные отсутствуют
2	490837.83	1405142.62	-	0.1	данные отсутствуют	данные отсутствуют
1	490848.05	1405146.51	-	0.1	данные отсутствуют	данные отсутствуют
2	490842.01	1405149.96	-	0.1	данные отсутствуют	данные отсутствуют
1	490855.91	1405158.63	-	0.1	данные отсутствуют	данные отсутствуют
2	490849.14	1405162.49	-	0.1	данные отсутствуют	данные отсутствуют
1	490818.09	1405107.97	-	0.1	данные отсутствуют	данные отсутствуют
2	490821.5	1405106.07	-	0.1	данные отсутствуют	данные отсутствуют
3	490847.07	1405150.98	-	0.1	данные отсутствуют	данные отсутствуют
4	490862.39	1405177.86	-	0.1	данные отсутствуют	данные отсутствуют
5	490925.23	1405147.36	-	0.1	данные отсутствуют	данные отсутствуют
6	490954.4	1405131.37	-	0.1	данные отсутствуют	данные отсутствуют
1	490697.87	1405192.76	-	0.1	данные отсутствуют	данные отсутствуют

ДОКУМЕНТ ПОДПИСАН
ЭЛЕКТРОННОЙ ПОДПИСЬЮ
Сертификат: 009F0BDC181A023B64597F1E2579BEFB50
Владелец: ФЕДЕРАЛЬНАЯ СЛУЖБА ГОСУДАРСТВЕННОЙ РЕГИСТРАЦИИ, КАДАСТРА И КАРТОГРАФИИ
Действителен: с 02.08.2024 по 26.10.2025

полное наименование должности		инициалы, фамилия

Сооружение
вид объекта недвижимости

Лист № 255 раздела 5.1	Всего листов раздела 5.1: 518	Всего разделов: 4	Всего листов выписки: 525

18.04.2025г. № КУВИ-001/2025-92757145	
Кадастровый номер:	50:14:0000000:118665

2	490705.27	1405188.35	-	0.1	данные отсутствуют	данные отсутствуют
1	490708.19	1405214.74	-	0.1	данные отсутствуют	данные отсутствуют
2	490717.64	1405209.06	-	0.1	данные отсутствуют	данные отсутствуют
1	490734	1405217.77	-	0.1	данные отсутствуют	данные отсутствуют
2	490725.51	1405222.63	-	0.1	данные отсутствуют	данные отсутствуют
1	490705.05	1405174.55	-	0.1	данные отсутствуют	данные отсутствуют
2	490688.99	1405147.27	-	0.1	данные отсутствуют	данные отсутствуют
3	490651.55	1405087.56	-	0.1	данные отсутствуют	данные отсутствуют
4	490649.44	1405083.67	-	0.1	данные отсутствуют	данные отсутствуют
5	490652.24	1405081.89	-	0.1	данные отсутствуют	данные отсутствуют
1	490682.74	1405175.62	-	0.1	данные отсутствуют	данные отсутствуют
2	490699.78	1405165.6	-	0.1	данные отсутствуют	данные отсутствуют
1	490683.29	1405141.95	-	0.1	данные отсутствуют	данные отсутствуют
2	490684.99	1405140.89	-	0.1	данные отсутствуют	данные отсутствуют
1	490683.72	1405133.49	-	0.1	данные отсутствуют	данные отсутствуют
2	490681.31	1405135.01	-	0.1	данные отсутствуют	данные отсутствуют
1	490671.49	1405113.38	-	0.1	данные отсутствуют	данные отсутствуют

ДОКУМЕНТ ПОДПИСАН
ЭЛЕКТРОННОЙ ПОДПИСЬЮ
Сертификат: 009F0BDC181A023B64597F1E2579BEFB50
Владелец: ФЕДЕРАЛЬНАЯ СЛУЖБА ГОСУДАРСТВЕННОЙ РЕГИСТРАЦИИ, КАДАСТРА И КАРТОГРАФИИ
Действителен: с 02.08.2024 по 26.10.2025

полное наименование должности		инициалы, фамилия

Сооружение
вид объекта недвижимости

Лист № 256 раздела 5.1	Всего листов раздела 5.1: 518	Всего разделов: 4	Всего листов выписки: 525

18.04.2025г. № КУВИ-001/2025-92757145	
Кадастровый номер:	50:14:0000000:118665

2	490668.8	1405115.06	-	0.1	данные отсутствуют	данные отсутствуют
1	490674.82	1405128.15	-	0.1	данные отсутствуют	данные отсутствуют
2	490676.39	1405127.17	-	0.1	данные отсутствуют	данные отсутствуют
1	490643.54	1404877.54	-	0.1	данные отсутствуют	данные отсутствуют
2	490640.3	1404878.35	-	0.1	данные отсутствуют	данные отсутствуют
3	490649.94	1404917.27	-	0.1	данные отсутствуют	данные отсутствуют
4	490686.63	1404911.67	-	0.1	данные отсутствуют	данные отсутствуют
5	490726.26	1404899.83	-	0.1	данные отсутствуют	данные отсутствуют
6	490757.09	1404885.37	-	0.1	данные отсутствуют	данные отсутствуют
7	490776.41	1404874.57	-	0.1	данные отсутствуют	данные отсутствуют
8	490804.01	1404849.31	-	0.1	данные отсутствуют	данные отсутствуют
9	490845.46	1404806.74	-	0.1	данные отсутствуют	данные отсутствуют
10	490882.93	1404768.52	-	0.1	данные отсутствуют	данные отсутствуют
11	490909.49	1404741.54	-	0.1	данные отсутствуют	данные отсутствуют
12	490918.57	1404731.05	-	0.1	данные отсутствуют	данные отсутствуют
13	490972.95	1404662.05	-	0.1	данные отсутствуют	данные отсутствуют
14	491017.32	1404579	-	0.1	данные отсутствуют	данные отсутствуют

ДОКУМЕНТ ПОДПИСАН
ЭЛЕКТРОННОЙ ПОДПИСЬЮ
Сертификат: 009F0BDC181A023B64597F1E2579BEFB50
Владелец: ФЕДЕРАЛЬНАЯ СЛУЖБА ГОСУДАРСТВЕННОЙ РЕГИСТРАЦИИ, КАДАСТРА И КАРТОГРАФИИ
Действителен: с 02.08.2024 по 26.10.2025

полное наименование должности		инициалы, фамилия

Сооружение
вид объекта недвижимости

Лист № 257 раздела 5.1	Всего листов раздела 5.1: 518	Всего разделов: 4	Всего листов выписки: 525

18.04.2025г. № КУВИ-001/2025-92757145	
Кадастровый номер:	50:14:0000000:118665

15	491028.47	1404551.46	-	0.1	данные отсутствуют	данные отсутствуют
16	491033.49	1404543.61	-	0.1	данные отсутствуют	данные отсутствуют
17	491064.68	1404494.85	-	0.1	данные отсутствуют	данные отсутствуют
18	491068.67	1404488.77	-	0.1	данные отсутствуют	данные отсутствуют
19	491116.33	1404374.36	-	0.1	данные отсутствуют	данные отсутствуют
20	491121.76	1404376.76	-	0.1	данные отсутствуют	данные отсутствуют
1	490764.44	1404881.27	-	0.1	данные отсутствуют	данные отсутствуют
2	490722.05	1404818.69	-	0.1	данные отсутствуют	данные отсутствуют
3	490692.69	1404775.96	-	0.1	данные отсутствуют	данные отсутствуют
4	490673.23	1404747.65	-	0.1	данные отсутствуют	данные отсутствуют
5	490670.46	1404749.54	-	0.1	данные отсутствуют	данные отсутствуют
1	490689.34	1404779.65	-	0.1	данные отсутствуют	данные отсутствуют
2	490693.34	1404776.89	-	0.1	данные отсутствуют	данные отсутствуют
1	490698.72	1404793.94	-	0.1	данные отсутствуют	данные отсутствуют
2	490703.02	1404790.99	-	0.1	данные отсутствуют	данные отсутствуют
1	490714.29	1404817.43	-	0.1	данные отсутствуют	данные отсутствуют
2	490718.98	1404814.2	-	0.1	данные отсутствуют	данные отсутствуют

ДОКУМЕНТ ПОДПИСАН
ЭЛЕКТРОННОЙ ПОДПИСЬЮ
Сертификат: 009F0BDC181A023B64597F1E2579BEFB50
Владелец: ФЕДЕРАЛЬНАЯ СЛУЖБА ГОСУДАРСТВЕННОЙ РЕГИСТРАЦИИ, КАДАСТРА И КАРТОГРАФИИ
Действителен: с 02.08.2024 по 26.10.2025

полное наименование должности		инициалы, фамилия

Сооружение
вид объекта недвижимости

Лист № 258 раздела 5.1	Всего листов раздела 5.1: 518	Всего разделов: 4	Всего листов выписки: 525

18.04.2025г. № КУВИ-001/2025-92757145	
Кадастровый номер:	50:14:0000000:118665

1	490733.89	1404844.89	-	0.1	данные отсутствуют	данные отсутствуют
2	490737.94	1404842.15	-	0.1	данные отсутствуют	данные отсутствуют
1	490749.19	1404866.42	-	0.1	данные отсутствуют	данные отсутствуют
2	490752.76	1404864.01	-	0.1	данные отсутствуют	данные отсутствуют
1	490758.83	1404857.71	-	0.1	данные отсутствуют	данные отсутствуют
2	490751.74	1404862.51	-	0.1	данные отсутствуют	данные отсутствуют
1	490797.71	1404845.11	-	0.1	данные отсутствуют	данные отсутствуют
2	490802.67	1404850.53	-	0.1	данные отсутствуют	данные отсутствуют
1	490815.33	1404827.2	-	0.1	данные отсутствуют	данные отсутствуют
2	490820.57	1404832.3	-	0.1	данные отсутствуют	данные отсутствуют
1	490827.64	1404813.1	-	0.1	данные отсутствуют	данные отсутствуют
2	490833.61	1404818.91	-	0.1	данные отсутствуют	данные отсутствуют
1	490842.92	1404797.65	-	0.1	данные отсутствуют	данные отсутствуют
2	490848.75	1404803.37	-	0.1	данные отсутствуют	данные отсутствуют
1	490869.03	1404772.19	-	0.1	данные отсутствуют	данные отсутствуют
2	490874.28	1404777.35	-	0.1	данные отсутствуют	данные отсутствуют
1	490905.63	1404754.68	-	0.1	данные отсутствуют	данные отсутствуют

ДОКУМЕНТ ПОДПИСАН
ЭЛЕКТРОННОЙ ПОДПИСЬЮ
Сертификат: 009F0BDC181A023B64597F1E2579BEFB50
Владелец: ФЕДЕРАЛЬНАЯ СЛУЖБА ГОСУДАРСТВЕННОЙ РЕГИСТРАЦИИ, КАДАСТРА И КАРТОГРАФИИ
Действителен: с 02.08.2024 по 26.10.2025

полное наименование должности		инициалы, фамилия

Сооружение
вид объекта недвижимости

Лист № 259 раздела 5.1	Всего листов раздела 5.1: 518	Всего разделов: 4	Всего листов выписки: 525

18.04.2025г. № КУВИ-001/2025-92757145	
Кадастровый номер:	50:14:0000000:118665

2	490901.02	1404750.13	-	0.1	данные отсутствуют	данные отсутствуют
1	490914.99	1404745.22	-	0.1	данные отсутствуют	данные отсутствуют
2	490910.02	1404740.91	-	0.1	данные отсутствуют	данные отсутствуют
1	490847.39	1404813.91	-	0.1	данные отсутствуют	данные отсутствуют
2	490842.81	1404809.46	-	0.1	данные отсутствуют	данные отсутствуют
1	490824.38	1404846.2	-	0.1	данные отсутствуют	данные отсутствуют
2	490814.34	1404838.7	-	0.1	данные отсутствуют	данные отсутствуют
1	490994.75	1405104.22	-	0.1	данные отсутствуют	данные отсутствуют
2	491020.1	1405087.97	-	0.1	данные отсутствуют	данные отсутствуют
3	491019.56	1405087.14	-	0.1	данные отсутствуют	данные отсутствуют
4	490980.92	1405027.9	-	0.1	данные отсутствуют	данные отсутствуют
5	490955.61	1404992.73	-	0.1	данные отсутствуют	данные отсутствуют
6	490935.39	1404962.7	-	0.1	данные отсутствуют	данные отсутствуют
7	490914.52	1404929.78	-	0.1	данные отсутствуют	данные отсутствуют
8	490875.96	1404899.56	-	0.1	данные отсутствуют	данные отсутствуют
9	490844.61	1404876.47	-	0.1	данные отсутствуют	данные отсутствуют
10	490816.05	1404853.69	-	0.1	данные отсутствуют	данные отсутствуют

ДОКУМЕНТ ПОДПИСАН
ЭЛЕКТРОННОЙ ПОДПИСЬЮ
Сертификат: 009F0BDC181A023B64597F1E2579BEFB50
Владелец: ФЕДЕРАЛЬНАЯ СЛУЖБА ГОСУДАРСТВЕННОЙ РЕГИСТРАЦИИ, КАДАСТРА И КАРТОГРАФИИ
Действителен: с 02.08.2024 по 26.10.2025

полное наименование должности		инициалы, фамилия

Сооружение
вид объекта недвижимости

Лист № 260 раздела 5.1	Всего листов раздела 5.1: 518	Всего разделов: 4	Всего листов выписки: 525

18.04.2025г. № КУВИ-001/2025-92757145	
Кадастровый номер:	50:14:0000000:118665

11	490822.63	1404844.9	-	0.1	данные отсутствуют	данные отсутствуют
1	490994.69	1405102.28	-	0.1	данные отсутствуют	данные отсутствуют
2	490995.59	1405103.69	-	0.1	данные отсутствуют	данные отсутствуют
1	490821.55	1404865.87	-	0.1	данные отсутствуют	данные отсутствуют
2	490825.35	1404861.12	-	0.1	данные отсутствуют	данные отсутствуют
1	490830.4	1404873.3	-	0.1	данные отсутствуют	данные отсутствуют
2	490834.37	1404868.31	-	0.1	данные отсутствуют	данные отсутствуют
1	490854.51	1404891.65	-	0.1	данные отсутствуют	данные отсутствуют
2	490858.27	1404886.53	-	0.1	данные отсутствуют	данные отсутствуют
1	490881.11	1404878.57	-	0.1	данные отсутствуют	данные отсутствуют
2	490869.29	1404894.65	-	0.1	данные отсутствуют	данные отсутствуют
1	490875.04	1404909.04	-	0.1	данные отсутствуют	данные отсутствуют
2	490879.98	1404902.71	-	0.1	данные отсутствуют	данные отсутствуют
1	490894.86	1404891.48	-	0.1	данные отсутствуют	данные отсутствуют
2	490883.65	1404905.59	-	0.1	данные отсутствуют	данные отсутствуют
1	490888.02	1404921.35	-	0.1	данные отсутствуют	данные отсутствуют
2	490894	1404913.71	-	0.1	данные отсутствуют	данные отсутствуют

ДОКУМЕНТ ПОДПИСАН
ЭЛЕКТРОННОЙ ПОДПИСЬЮ
Сертификат: 009F0BDC181A023B64597F1E2579BEFB50
Владелец: ФЕДЕРАЛЬНАЯ СЛУЖБА ГОСУДАРСТВЕННОЙ РЕГИСТРАЦИИ, КАДАСТРА И КАРТОГРАФИИ
Действителен: с 02.08.2024 по 26.10.2025

полное наименование должности		инициалы, фамилия

Сооружение
вид объекта недвижимости

Лист № 261 раздела 5.1	Всего листов раздела 5.1: 518	Всего разделов: 4	Всего листов выписки: 525

18.04.2025г. № КУВИ-001/2025-92757145	
Кадастровый номер:	50:14:0000000:118665

1	490914.2	1404909.92	-	0.1	данные отсутствуют	данные отсутствуют
2	490904.68	1404922.08	-	0.1	данные отсутствуют	данные отсутствуют
1	490913.79	1404953.07	-	0.1	данные отсутствуют	данные отсутствуют
2	490924.49	1404945.5	-	0.1	данные отсутствуют	данные отсутствуют
1	490929.5	1404976.61	-	0.1	данные отсутствуют	данные отсутствуют
2	490940.32	1404970.02	-	0.1	данные отсутствуют	данные отсутствуют
1	490941.27	1404991.61	-	0.1	данные отсутствуют	данные отсутствуют
2	490950.91	1404985.74	-	0.1	данные отсутствуют	данные отсутствуют
1	490973.81	1404989.99	-	0.1	данные отсутствуют	данные отсутствуют
2	490960.53	1404999.55	-	0.1	данные отсутствуют	данные отсутствуют
1	490978.49	1404998.12	-	0.1	данные отсутствуют	данные отсутствуют
2	490965.97	1405007.12	-	0.1	данные отсутствуют	данные отсутствуют
1	490966.71	1405026.45	-	0.1	данные отсутствуют	данные отсутствуют
2	490975.38	1405020.2	-	0.1	данные отсутствуют	данные отсутствуют
1	491005.17	1405046.42	-	0.1	данные отсутствуют	данные отсутствуют
2	490996.63	1405051.99	-	0.1	данные отсутствуют	данные отсутствуют
1	491016.64	1405062.3	-	0.1	данные отсутствуют	данные отсутствуют

ДОКУМЕНТ ПОДПИСАН
ЭЛЕКТРОННОЙ ПОДПИСЬЮ
Сертификат: 009F0BDC181A023B64597F1E2579BEFB50
Владелец: ФЕДЕРАЛЬНАЯ СЛУЖБА ГОСУДАРСТВЕННОЙ РЕГИСТРАЦИИ, КАДАСТРА И КАРТОГРАФИИ
Действителен: с 02.08.2024 по 26.10.2025

полное наименование должности		инициалы, фамилия

Сооружение
вид объекта недвижимости

Лист № 262 раздела 5.1	Всего листов раздела 5.1: 518	Всего разделов: 4	Всего листов выписки: 525

18.04.2025г. № КУВИ-001/2025-92757145	
Кадастровый номер:	50:14:0000000:118665

2	491007.32	1405068.37	-	0.1	данные отсутствуют	данные отсутствуют
1	490934.45	1404961.21	-	0.1	данные отсутствуют	данные отсутствуют
2	490983.57	1404915.91	-	0.1	данные отсутствуют	данные отсутствуют
3	491024	1404876.5	-	0.1	данные отсутствуют	данные отсутствуют
4	491029.33	1404870.89	-	0.1	данные отсутствуют	данные отсутствуют
5	491088.18	1404796.04	-	0.1	данные отсутствуют	данные отсутствуют
1	490972.91	1404921.82	-	0.1	данные отсутствуют	данные отсутствуют
2	490974.87	1404923.93	-	0.1	данные отсутствуют	данные отсутствуют
1	490966.92	1404933.82	-	0.1	данные отсутствуют	данные отсутствуют
2	490965.65	1404932.43	-	0.1	данные отсутствуют	данные отсутствуют
1	491073.45	1404819.86	-	0.1	данные отсутствуют	данные отсутствуют
2	491070.99	1404817.91	-	0.1	данные отсутствуют	данные отсутствуют
1	491068.44	1404499.03	-	0.1	данные отсутствуют	данные отсутствуют
2	491063.71	1404496.37	-	0.1	данные отсутствуют	данные отсутствуют
1	491049.85	1404506.97	-	0.1	данные отсутствуют	данные отсутствуют
2	491055.03	1404509.93	-	0.1	данные отсутствуют	данные отсутствуют
1	491057.19	1404518.22	-	0.1	данные отсутствуют	данные отсутствуют

ДОКУМЕНТ ПОДПИСАН
ЭЛЕКТРОННОЙ ПОДПИСЬЮ
Сертификат: 009F0BDC181A023B64597F1E2579BEFB50
Владелец: ФЕДЕРАЛЬНАЯ СЛУЖБА ГОСУДАРСТВЕННОЙ РЕГИСТРАЦИИ, КАДАСТРА И КАРТОГРАФИИ
Действителен: с 02.08.2024 по 26.10.2025

полное наименование должности		инициалы, фамилия

Сооружение
вид объекта недвижимости

Лист № 263 раздела 5.1	Всего листов раздела 5.1: 518	Всего разделов: 4	Всего листов выписки: 525

18.04.2025г. № КУВИ-001/2025-92757145	
Кадастровый номер:	50:14:0000000:118665

2	491051.71	1404515.13	-	0.1	данные отсутствуют	данные отсутствуют
1	491041.8	1404521.13	-	0.1	данные отсутствуют	данные отсутствуют
2	491046.26	1404523.64	-	0.1	данные отсутствуют	данные отсутствуют
1	491036.48	1404530.32	-	0.1	данные отсутствуют	данные отсутствуют
2	491040.53	1404532.6	-	0.1	данные отсутствуют	данные отсутствуют
1	491043.65	1404541.35	-	0.1	данные отсутствуют	данные отсутствуют
2	491037.25	1404537.74	-	0.1	данные отсутствуют	данные отсутствуют
1	491038.17	1404550.55	-	0.1	данные отсутствуют	данные отсутствуют
2	491031.46	1404546.78	-	0.1	данные отсутствуют	данные отсутствуют
1	491022.28	1404581.88	-	0.1	данные отсутствуют	данные отсутствуют
2	491017.23	1404579.19	-	0.1	данные отсутствуют	данные отсутствуют
1	491001.7	1404593.77	-	0.1	данные отсутствуют	данные отсутствуют
2	491007.71	1404596.99	-	0.1	данные отсутствуют	данные отсутствуют
1	491014.89	1404596.14	-	0.1	данные отсутствуют	данные отсутствуют
2	491009.66	1404593.34	-	0.1	данные отсутствуют	данные отсутствуют
1	491004.75	1404616.1	-	0.1	данные отсутствуют	данные отсутствуют
2	490999.11	1404613.09	-	0.1	данные отсутствуют	данные отсутствуют

ДОКУМЕНТ ПОДПИСАН
ЭЛЕКТРОННОЙ ПОДПИСЬЮ
Сертификат: 009F0BDC181A023B64597F1E2579BEFB50
Владелец: ФЕДЕРАЛЬНАЯ СЛУЖБА ГОСУДАРСТВЕННОЙ РЕГИСТРАЦИИ, КАДАСТРА И КАРТОГРАФИИ
Действителен: с 02.08.2024 по 26.10.2025

полное наименование должности		инициалы, фамилия

Сооружение
вид объекта недвижимости

Лист № 264 раздела 5.1	Всего листов раздела 5.1: 518	Всего разделов: 4	Всего листов выписки: 525

18.04.2025г. № КУВИ-001/2025-92757145	
Кадастровый номер:	50:14:0000000:118665

1	490986.76	1404625.35	-	0.1	данные отсутствуют	данные отсутствуют
2	490991.27	1404627.76	-	0.1	данные отсутствуют	данные отсутствуют
1	490992.66	1404637.31	-	0.1	данные отсутствуют	данные отсутствуют
2	490987.61	1404634.62	-	0.1	данные отсутствуют	данные отсутствуют
1	490980.15	1404636.75	-	0.1	данные отсутствуют	данные отсутствуют
2	490985.06	1404639.39	-	0.1	данные отсутствуют	данные отсутствуют
1	490980.74	1404659.58	-	0.1	данные отсутствуют	данные отсутствуют
2	490975.71	1404656.89	-	0.1	данные отсутствуют	данные отсутствуют
1	490966.95	1404657.96	-	0.1	данные отсутствуют	данные отсутствуют
2	490972.95	1404662.05	-	0.1	данные отсутствуют	данные отсутствуют
1	490968.49	1404682.01	-	0.1	данные отсутствуют	данные отсутствуют
2	490961.54	1404676.53	-	0.1	данные отсутствуют	данные отсутствуют
1	490946.64	1404685.01	-	0.1	данные отсутствуют	данные отсутствуют
2	490951.72	1404688.99	-	0.1	данные отсутствуют	данные отсутствуют
1	490958.51	1404699	-	0.1	данные отсутствуют	данные отсутствуют
2	490949.45	1404691.86	-	0.1	данные отсутствуют	данные отсутствуют
1	490938.9	1404695.4	-	0.1	данные отсутствуют	данные отсутствуют

ДОКУМЕНТ ПОДПИСАН
ЭЛЕКТРОННОЙ ПОДПИСЬЮ
Сертификат: 009F0BDC181A023B64597F1E2579BEFB50
Владелец: ФЕДЕРАЛЬНАЯ СЛУЖБА ГОСУДАРСТВЕННОЙ РЕГИСТРАЦИИ, КАДАСТРА И КАРТОГРАФИИ
Действителен: с 02.08.2024 по 26.10.2025

полное наименование должности		инициалы, фамилия

Сооружение
вид объекта недвижимости

Лист № 265 раздела 5.1	Всего листов раздела 5.1: 518	Всего разделов: 4	Всего листов выписки: 525

18.04.2025г. № КУВИ-001/2025-92757145	
Кадастровый номер:	50:14:0000000:118665

2	490943.69	1404699.18	-	0.1	данные отсутствуют	данные отсутствуют
1	490944.61	1404717.87	-	0.1	данные отсутствуют	данные отсутствуют
2	490934.96	1404710.26	-	0.1	данные отсутствуют	данные отсутствуют
1	491112.91	1404398.24	-	0.1	данные отсутствуют	данные отсутствуют
2	491107.42	1404395.97	-	0.1	данные отсутствуют	данные отсутствуют
1	491060.31	1404488.98	-	0.1	данные отсутствуют	данные отсутствуют
2	491066.05	1404492.76	-	0.1	данные отсутствуют	данные отсутствуют
1	491023.91	1404562.72	-	0.1	данные отсутствуют	данные отсутствуют
2	491132.28	1404624.34	-	0.1	данные отсутствуют	данные отсутствуют
1	490927.96	1404719.14	-	0.1	данные отсутствуют	данные отсутствуют
2	491014.57	1404766.37	-	0.1	данные отсутствуют	данные отсутствуют
3	491016.36	1404769.72	-	0.1	данные отсутствуют	данные отсутствуют
4	490994.07	1404797.04	-	0.1	данные отсутствуют	данные отсутствуют
5	490995.73	1404798.47	-	0.1	данные отсутствуют	данные отсутствуют
6	490984.77	1404811.79	-	0.1	данные отсутствуют	данные отсутствуют
1	490897.41	1404486.26	-	0.1	данные отсутствуют	данные отсутствуют
2	490852.57	1404459.37	-	0.1	данные отсутствуют	данные отсутствуют

ДОКУМЕНТ ПОДПИСАН
ЭЛЕКТРОННОЙ ПОДПИСЬЮ
Сертификат: 009F0BDC181A023B64597F1E2579BEFB50
Владелец: ФЕДЕРАЛЬНАЯ СЛУЖБА ГОСУДАРСТВЕННОЙ РЕГИСТРАЦИИ, КАДАСТРА И КАРТОГРАФИИ
Действителен: с 02.08.2024 по 26.10.2025

полное наименование должности		инициалы, фамилия

Сооружение
вид объекта недвижимости

Лист № 266 раздела 5.1	Всего листов раздела 5.1: 518	Всего разделов: 4	Всего листов выписки: 525

18.04.2025г. № КУВИ-001/2025-92757145	
Кадастровый номер:	50:14:0000000:118665

3	490854.06	1404454.99	-	0.1	данные отсутствуют	данные отсутствуют
4	490828.68	1404442	-	0.1	данные отсутствуют	данные отсутствуют
1	490844.24	1404640.96	-	0.1	данные отсутствуют	данные отсутствуют
2	490818.89	1404593.64	-	0.1	данные отсутствуют	данные отсутствуют
3	490824.32	1404589.17	-	0.1	данные отсутствуют	данные отсутствуют
4	490823.39	1404586.65	-	0.1	данные отсутствуют	данные отсутствуют
5	490812.54	1404569.24	-	0.1	данные отсутствуют	данные отсутствуют
6	490800.89	1404547.55	-	0.1	данные отсутствуют	данные отсутствуют
7	490777.98	1404510.36	-	0.1	данные отсутствуют	данные отсутствуют
8	490740.75	1404447.45	-	0.1	данные отсутствуют	данные отсутствуют
1	490801.45	1404547.18	-	0.1	данные отсутствуют	данные отсутствуют
2	490800.89	1404547.55	-	0.1	данные отсутствуют	данные отсутствуют
1	490813.59	1404568.54	-	0.1	данные отсутствуют	данные отсутствуют
2	490812.54	1404569.24	-	0.1	данные отсутствуют	данные отсутствуют
1	490780.46	1404509.32	-	0.1	данные отсутствуют	данные отсутствуют
2	490778.17	1404510.64	-	0.1	данные отсутствуют	данные отсутствуют
1	490834.56	1404606.81	-	0.1	данные отсутствуют	данные отсутствуют

полное наименование должности		инициалы, фамилия

ДОКУМЕНТ ПОДПИСАН
ЭЛЕКТРОННОЙ ПОДПИСЬЮ
Сертификат: 009F0BDC181A023B64597F1E2579BEFB50
Владелец: ФЕДЕРАЛЬНАЯ СЛУЖБА ГОСУДАРСТВЕННОЙ РЕГИСТРАЦИИ, КАДАСТРА И КАРТОГРАФИИ
Действителен: с 02.08.2024 по 26.10.2025

Сооружение
вид объекта недвижимости

Лист № 267 раздела 5.1	Всего листов раздела 5.1: 518	Всего разделов: 4	Всего листов выписки: 525

18.04.2025г. № КУВИ-001/2025-92757145	
Кадастровый номер:	50:14:0000000:118665

2	490830.3	1404608.83	-	0.1	данные отсутствуют	данные отсутствуют
1	490854.62	1404643.32	-	0.1	данные отсутствуют	данные отсутствуют
2	490850.1	1404646.28	-	0.1	данные отсутствуют	данные отсутствуют
1	490894.79	1404710.84	-	0.1	данные отсутствуют	данные отсутствуют
2	490892.2	1404712.38	-	0.1	данные отсутствуют	данные отсутствуют
1	490895.68	1404723.42	-	0.1	данные отсутствуют	данные отсутствуют
2	490898.4	1404720.46	-	0.1	данные отсутствуют	данные отсутствуют
1	491741.9	1407082.7	-	0.1	данные отсутствуют	данные отсутствуют
2	491742.94	1407079	-	0.1	данные отсутствуют	данные отсутствуют
3	491747.42	1407075.56	-	0.1	данные отсутствуют	данные отсутствуют
4	491811.78	1407020.91	-	0.1	данные отсутствуют	данные отсутствуют
5	491856.69	1406982.76	-	0.1	данные отсутствуют	данные отсутствуют
6	491885.92	1406959.04	-	0.1	данные отсутствуют	данные отсутствуют
7	491931.92	1406920.59	-	0.1	данные отсутствуют	данные отсутствуют
8	491970.85	1406887.75	-	0.1	данные отсутствуют	данные отсутствуют
9	491939.4	1406842.47	-	0.1	данные отсутствуют	данные отсутствуют
10	491881.89	1406758.92	-	0.1	данные отсутствуют	данные отсутствуют

ДОКУМЕНТ ПОДПИСАН
ЭЛЕКТРОННОЙ ПОДПИСЬЮ
Сертификат: 009F0BDC181A023B64597F1E2579BEFB50
Владелец: ФЕДЕРАЛЬНАЯ СЛУЖБА ГОСУДАРСТВЕННОЙ РЕГИСТРАЦИИ, КАДАСТРА И КАРТОГРАФИИ
Действителен: с 02.08.2024 по 26.10.2025

полное наименование должности		инициалы, фамилия

Сооружение
вид объекта недвижимости

Лист № 268 раздела 5.1	Всего листов раздела 5.1: 518	Всего разделов: 4	Всего листов выписки: 525

18.04.2025г. № КУВИ-001/2025-92757145	
Кадастровый номер:	50:14:0000000:118665

11	491841.8	1406699.93	-	0.1	данные отсутствуют	данные отсутствуют
12	491818.79	1406666.21	-	0.1	данные отсутствуют	данные отсутствуют
13	491776.69	1406605.34	-	0.1	данные отсутствуют	данные отсутствуют
14	491734.09	1406544.54	-	0.1	данные отсутствуют	данные отсутствуют
15	491719.13	1406523.2	-	0.1	данные отсутствуют	данные отсутствуют
1	491642.44	1406537.3	-	0.1	данные отсутствуют	данные отсутствуют
2	491698.71	1406499.97	-	0.1	данные отсутствуют	данные отсутствуют
3	491717.59	1406526.7	-	0.1	данные отсутствуют	данные отсутствуют
4	491736.84	1406556.18	-	0.1	данные отсутствуют	данные отсутствуют
5	491664.07	1406605.21	-	0.1	данные отсутствуют	данные отсутствуют
6	491611.79	1406639.73	-	0.1	данные отсутствуют	данные отсутствуют
7	491614.29	1406643.59	-	0.1	данные отсутствуют	данные отсутствуют
1	491837.71	1406448.01	-	0.1	данные отсутствуют	данные отсутствуют
2	491841	1406445.74	-	0.1	данные отсутствуют	данные отсутствуют
1	491853.78	1406471.14	-	0.1	данные отсутствуют	данные отсутствуют
2	491856.97	1406468.95	-	0.1	данные отсутствуют	данные отсутствуют
1	491872.77	1406497.11	-	0.1	данные отсутствуют	данные отсутствуют

ДОКУМЕНТ ПОДПИСАН
ЭЛЕКТРОННОЙ ПОДПИСЬЮ
Сертификат: 009F0BDC181A023B64597F1E2579BEFB50
Владелец: ФЕДЕРАЛЬНАЯ СЛУЖБА ГОСУДАРСТВЕННОЙ РЕГИСТРАЦИИ, КАДАСТРА И КАРТОГРАФИИ
Действителен: с 02.08.2024 по 26.10.2025

полное наименование должности		инициалы, фамилия

Сооружение
вид объекта недвижимости

Лист № 269 раздела 5.1	Всего листов раздела 5.1: 518	Всего разделов: 4	Всего листов выписки: 525

18.04.2025г. № КУВИ-001/2025-92757145	
Кадастровый номер:	50:14:0000000:118665

2	491875.21	1406495.43	-	0.1	данные отсутствуют	данные отсутствуют
1	491894.19	1406528.63	-	0.1	данные отсутствуют	данные отсутствуют
2	491896.94	1406526.7	-	0.1	данные отсутствуют	данные отсутствуют
1	491913.29	1406555.55	-	0.1	данные отсутствуют	данные отсутствуют
2	491915.87	1406553.74	-	0.1	данные отсутствуют	данные отсутствуют
1	491934.31	1406586.47	-	0.1	данные отсутствуют	данные отсутствуют
2	491937.32	1406584.37	-	0.1	данные отсутствуют	данные отсутствуют
1	491954.37	1406617.21	-	0.1	данные отсутствуют	данные отсутствуют
2	491958.31	1406614.47	-	0.1	данные отсутствуют	данные отсутствуют
1	491977.52	1406650.11	-	0.1	данные отсутствуют	данные отсутствуют
2	491981.31	1406647.46	-	0.1	данные отсутствуют	данные отсутствуют
1	491978.53	1406766.78	-	0.1	данные отсутствуют	данные отсутствуют
2	491974.56	1406769.51	-	0.1	данные отсутствуют	данные отсутствуют
1	491976.11	1406777.29	-	0.1	данные отсутствуют	данные отсутствуют
2	491978.69	1406775.49	-	0.1	данные отсутствуют	данные отсутствуют
3	491955.88	1406742.51	-	0.1	данные отсутствуют	данные отсутствуют
4	491937.06	1406715.54	-	0.1	данные отсутствуют	данные отсутствуют

ДОКУМЕНТ ПОДПИСАН
ЭЛЕКТРОННОЙ ПОДПИСЬЮ
Сертификат: 009F0BDC181A023B64597F1E2579BEFB50
Владелец: ФЕДЕРАЛЬНАЯ СЛУЖБА ГОСУДАРСТВЕННОЙ РЕГИСТРАЦИИ, КАДАСТРА И КАРТОГРАФИИ
Действителен: с 02.08.2024 по 26.10.2025

полное наименование должности		инициалы, фамилия

Сооружение
вид объекта недвижимости

Лист № 270 раздела 5.1	Всего листов раздела 5.1: 518	Всего разделов: 4	Всего листов выписки: 525

18.04.2025г. № КУВИ-001/2025-92757145	
Кадастровый номер:	50:14:0000000:118665

5	491905.45	1406670.68	-	0.1	данные отсутствуют	данные отсутствуют
6	491869.95	1406620.15	-	0.1	данные отсутствуют	данные отсутствуют
7	491794.99	1406510.15	-	0.1	данные отсутствуют	данные отсутствуют
8	491775.73	1406481.9	-	0.1	данные отсутствуют	данные отсутствуют
1	491967.35	1406764.61	-	0.1	данные отсутствуют	данные отсутствуют
2	491969.93	1406762.83	-	0.1	данные отсутствуют	данные отсутствуют
1	491937.35	1406721.56	-	0.1	данные отсутствуют	данные отсутствуют
2	491939.99	1406719.72	-	0.1	данные отсутствуют	данные отсутствуют
1	491946.44	1406717.4	-	0.1	данные отсутствуют	данные отсутствуют
2	491941	1406721.19	-	0.1	данные отсутствуют	данные отсутствуют
1	491917.01	1406692.95	-	0.1	данные отсутствуют	данные отсутствуют
2	491919.78	1406691.01	-	0.1	данные отсутствуют	данные отсутствуют
1	491921.91	1406682.52	-	0.1	данные отсутствуют	данные отсутствуют
2	491916.48	1406686.34	-	0.1	данные отсутствуют	данные отсутствуют
1	491895.93	1406661.52	-	0.1	данные отсутствуют	данные отсутствуют
2	491897.99	1406660.06	-	0.1	данные отсутствуют	данные отсутствуют
1	491903.89	1406656.32	-	0.1	данные отсутствуют	данные отсутствуют

ДОКУМЕНТ ПОДПИСАН
ЭЛЕКТРОННОЙ ПОДПИСЬЮ
Сертификат: 009F0BDC181A023B64597F1E2579BEFB50
Владелец: ФЕДЕРАЛЬНАЯ СЛУЖБА ГОСУДАРСТВЕННОЙ РЕГИСТРАЦИИ, КАДАСТРА И КАРТОГРАФИИ
Действителен: с 02.08.2024 по 26.10.2025

полное наименование должности		инициалы, фамилия

Сооружение
вид объекта недвижимости

Лист № 271 раздела 5.1	Всего листов раздела 5.1: 518	Всего разделов: 4	Всего листов выписки: 525

18.04.2025г. № КУВИ-001/2025-92757145	
Кадастровый номер:	50:14:0000000:118665

2	491898.18	1406660.33	-	0.1	данные отсутствуют	данные отсутствуют
1	491881.09	1406623.38	-	0.1	данные отсутствуют	данные отсутствуют
2	491875.15	1406627.55	-	0.1	данные отсутствуют	данные отсутствуют
1	491868.18	1406622.75	-	0.1	данные отсутствуют	данные отсутствуют
2	491870.59	1406621.06	-	0.1	данные отсутствуют	данные отсутствуют
1	491853.6	1406601.77	-	0.1	данные отсутствуют	данные отсутствуют
2	491856.22	1406600	-	0.1	данные отсутствуют	данные отсутствуют
1	491861.24	1406594.23	-	0.1	данные отсутствуют	данные отсутствуют
2	491855.13	1406598.39	-	0.1	данные отсутствуют	данные отсутствуют
1	491833.96	1406572.54	-	0.1	данные отсутствуют	данные отсутствуют
2	491836.39	1406570.89	-	0.1	данные отсутствуют	данные отсутствуют
1	491840.02	1406564.12	-	0.1	данные отсутствуют	данные отсутствуют
2	491834.39	1406567.96	-	0.1	данные отсутствуют	данные отсутствуют
1	491814.1	1406544.12	-	0.1	данные отсутствуют	данные отсутствуют
2	491816.86	1406542.24	-	0.1	данные отсутствуют	данные отсутствуют
1	491814.63	1406526.59	-	0.1	данные отсутствуют	данные отсутствуют
2	491808.87	1406530.51	-	0.1	данные отсутствуют	данные отсутствуют

ДОКУМЕНТ ПОДПИСАН
ЭЛЕКТРОННОЙ ПОДПИСЬЮ
Сертификат: 009F0BDC181A023B64597F1E2579BEFB50
Владелец: ФЕДЕРАЛЬНАЯ СЛУЖБА ГОСУДАРСТВЕННОЙ РЕГИСТРАЦИИ, КАДАСТРА И КАРТОГРАФИИ
Действителен: с 02.08.2024 по 26.10.2025

полное наименование должности		инициалы, фамилия

Сооружение
вид объекта недвижимости

Лист № 272 раздела 5.1	Всего листов раздела 5.1: 518	Всего разделов: 4	Всего листов выписки: 525

18.04.2025г. № КУВИ-001/2025-92757145	
Кадастровый номер:	50:14:0000000:118665

1	491793.49	1406513.87	-	0.1	данные отсутствуют	данные отсутствуют
2	491796.24	1406511.99	-	0.1	данные отсутствуют	данные отсутствуют
1	491803.42	1406510.14	-	0.1	данные отсутствуют	данные отсутствуют
2	491797.67	1406514.08	-	0.1	данные отсутствуют	данные отсутствуют
1	491772.89	1406485.05	-	0.1	данные отсутствуют	данные отсутствуют
2	491776.3	1406482.73	-	0.1	данные отсутствуют	данные отсутствуют
1	491782.54	1406479.34	-	0.1	данные отсутствуют	данные отсутствуют
2	491776.71	1406483.32	-	0.1	данные отсутствуют	данные отсутствуют
1	491709.81	1406503.46	-	0.1	данные отсутствуют	данные отсутствуют
2	491704.05	1406507.53	-	0.1	данные отсутствуют	данные отсутствуют
1	491721.05	1406522.41	-	0.1	данные отсутствуют	данные отсутствуют
2	491719.41	1406523.6	-	0.1	данные отсутствуют	данные отсутствуют
1	491736.91	1406544.9	-	0.1	данные отсутствуют	данные отсутствуют
2	491735.21	1406546.14	-	0.1	данные отсутствуют	данные отсутствуют
1	491757.84	1406572.13	-	0.1	данные отсутствуют	данные отсутствуют
2	491754.87	1406574.21	-	0.1	данные отсутствуют	данные отсутствуют
1	491763.02	1406598.51	-	0.1	данные отсутствуют	данные отсутствуют

ДОКУМЕНТ ПОДПИСАН
ЭЛЕКТРОННОЙ ПОДПИСЬЮ
Сертификат: 009F0BDC181A023B64597F1E2579BEFB50
Владелец: ФЕДЕРАЛЬНАЯ СЛУЖБА ГОСУДАРСТВЕННОЙ РЕГИСТРАЦИИ, КАДАСТРА И КАРТОГРАФИИ
Действителен: с 02.08.2024 по 26.10.2025

полное наименование должности		инициалы, фамилия

Сооружение
вид объекта недвижимости

Лист № 273 раздела 5.1	Всего листов раздела 5.1: 518	Всего разделов: 4	Всего листов выписки: 525

18.04.2025г. № КУВИ-001/2025-92757145	
Кадастровый номер:	50:14:0000000:118665

2	491768.97	1406594.33	-	0.1	данные отсутствуют	данные отсутствуют
1	491766.99	1406603.97	-	0.1	данные отсутствуют	данные отсутствуют
2	491772.84	1406599.85	-	0.1	данные отсутствуют	данные отсутствуют
1	491784.19	1406609.32	-	0.1	данные отсутствуют	данные отсутствуют
2	491780.98	1406611.55	-	0.1	данные отсутствуют	данные отсутствуют
1	491796.76	1406627.5	-	0.1	данные отсутствуют	данные отсутствуют
2	491793.56	1406629.73	-	0.1	данные отсутствуют	данные отсутствуют
1	491783.84	1406627.95	-	0.1	данные отсутствуют	данные отсутствуют
2	491789.57	1406623.98	-	0.1	данные отсутствуют	данные отсутствуют
1	491792.8	1406641.26	-	0.1	данные отсутствуют	данные отсутствуют
2	491798.71	1406637.18	-	0.1	данные отсутствуют	данные отсутствуют
1	491798.8	1406649.51	-	0.1	данные отсутствуют	данные отсутствуют
2	491804.51	1406645.56	-	0.1	данные отсутствуют	данные отсутствуют
1	491825.45	1406687.53	-	0.1	данные отсутствуют	данные отсутствуют
2	491830.82	1406683.85	-	0.1	данные отсутствуют	данные отсутствуют
1	491843.18	1406695.6	-	0.1	данные отсутствуют	данные отсутствуют
2	491840.22	1406697.62	-	0.1	данные отсутствуют	данные отсутствуют

ДОКУМЕНТ ПОДПИСАН
ЭЛЕКТРОННОЙ ПОДПИСЬЮ
Сертификат: 009F0BDC181A023B64597F1E2579BEFB50
Владелец: ФЕДЕРАЛЬНАЯ СЛУЖБА ГОСУДАРСТВЕННОЙ РЕГИСТРАЦИИ, КАДАСТРА И КАРТОГРАФИИ
Действителен: с 02.08.2024 по 26.10.2025

полное наименование должности		инициалы, фамилия

Сооружение
вид объекта недвижимости

Лист № 274 раздела 5.1	Всего листов раздела 5.1: 518	Всего разделов: 4	Всего листов выписки: 525

18.04.2025г. № КУВИ-001/2025-92757145	
Кадастровый номер:	50:14:0000000:118665

1	491835.65	1406702.64	-	0.1	данные отсутствуют	данные отсутствуют
2	491841.1	1406698.92	-	0.1	данные отсутствуют	данные отсутствуют
1	491845.96	1406717.65	-	0.1	данные отсутствуют	данные отсутствуют
2	491851.35	1406714	-	0.1	данные отсутствуют	данные отсутствуют
1	491867.33	1406730.67	-	0.1	данные отсутствуют	данные отсутствуют
2	491864.15	1406732.84	-	0.1	данные отсутствуют	данные отсутствуют
1	491884.9	1406756.19	-	0.1	данные отсутствуют	данные отсутствуют
2	491881.58	1406758.45	-	0.1	данные отсутствуют	данные отсутствуют
1	491902.53	1406798.66	-	0.1	данные отсутствуют	данные отсутствуют
2	491907.07	1406795.52	-	0.1	данные отсутствуют	данные отсутствуют
1	491910.95	1406793.86	-	0.1	данные отсутствуют	данные отсутствуют
2	491907.54	1406796.2	-	0.1	данные отсутствуют	данные отсутствуют
1	491931.21	1406822.83	-	0.1	данные отсутствуют	данные отсутствуют
2	491927.59	1406825.32	-	0.1	данные отсутствуют	данные отсутствуют
1	491923.76	1406829.39	-	0.1	данные отсутствуют	данные отсутствуют
2	491928.27	1406826.3	-	0.1	данные отсутствуют	данные отсутствуют
1	491950.86	1406851.63	-	0.1	данные отсутствуют	данные отсутствуют

ДОКУМЕНТ ПОДПИСАН
ЭЛЕКТРОННОЙ ПОДПИСЬЮ
Сертификат: 009F0BDC181A023B64597F1E2579BEFB50
Владелец: ФЕДЕРАЛЬНАЯ СЛУЖБА ГОСУДАРСТВЕННОЙ РЕГИСТРАЦИИ, КАДАСТРА И КАРТОГРАФИИ
Действителен: с 02.08.2024 по 26.10.2025

полное наименование должности		инициалы, фамилия

Сооружение
вид объекта недвижимости

Лист № 275 раздела 5.1	Всего листов раздела 5.1: 518	Всего разделов: 4	Всего листов выписки: 525

18.04.2025г. № КУВИ-001/2025-92757145	
Кадастровый номер:	50:14:0000000:118665

2	491947.42	1406854.02	-	0.1	данные отсутствуют	данные отсутствуют
1	491950.53	1406867.95	-	0.1	данные отсутствуют	данные отсутствуют
2	491954.96	1406864.87	-	0.1	данные отсутствуют	данные отсутствуют
1	491916.61	1406933.39	-	0.1	данные отсутствуют	данные отсутствуют
2	491883.9	1406886.35	-	0.1	данные отсутствуют	данные отсутствуют
3	491811.31	1406783.54	-	0.1	данные отсутствуют	данные отсутствуют
1	491780.47	1406745	-	0.1	данные отсутствуют	данные отсутствуют
2	491808.49	1406785.49	-	0.1	данные отсутствуют	данные отсутствуют
1	491798.37	1406776.3	-	0.1	данные отсутствуют	данные отсутствуют
2	491800.91	1406774.55	-	0.1	данные отсутствуют	данные отсутствуют
1	491778.14	1406747.83	-	0.1	данные отсутствуют	данные отсутствуют
2	491781.04	1406745.83	-	0.1	данные отсутствуют	данные отсутствуют
1	491774.92	1406725.21	-	0.1	данные отсутствуют	данные отсутствуют
2	491773.38	1406726.28	-	0.1	данные отсутствуют	данные отсутствуют
1	491788.92	1406744.89	-	0.1	данные отсутствуют	данные отсутствуют
2	491787.1	1406746.16	-	0.1	данные отсутствуют	данные отсутствуют
1	491807.36	1406773.25	-	0.1	данные отсутствуют	данные отсутствуют

ДОКУМЕНТ ПОДПИСАН
ЭЛЕКТРОННОЙ ПОДПИСЬЮ
Сертификат: 009F0BDC181A023B64597F1E2579BEFB50
Владелец: ФЕДЕРАЛЬНАЯ СЛУЖБА ГОСУДАРСТВЕННОЙ РЕГИСТРАЦИИ, КАДАСТРА И КАРТОГРАФИИ
Действителен: с 02.08.2024 по 26.10.2025

полное наименование должности		инициалы, фамилия

Сооружение
вид объекта недвижимости

Лист № 276 раздела 5.1	Всего листов раздела 5.1: 518	Всего разделов: 4	Всего листов выписки: 525

18.04.2025г. № КУВИ-001/2025-92757145	
Кадастровый номер:	50:14:0000000:118665

2	491802.39	1406776.68	-	0.1	данные отсутствуют	данные отсутствуют
1	491787.66	1406746.99	-	0.1	данные отсутствуют	данные отсутствуют
2	491735.44	1406671.32	-	0.1	данные отсутствуют	данные отсутствуют
3	491680.52	1406594.13	-	0.1	данные отсутствуют	данные отсутствуют
1	491943.37	1406915.23	-	0.1	данные отсутствуют	данные отсутствуют
2	491941.25	1406912.72	-	0.1	данные отсутствуют	данные отсутствуют
1	491916.96	1406937.33	-	0.1	данные отсутствуют	данные отсутствуют
2	491914.88	1406934.83	-	0.1	данные отсутствуют	данные отсутствуют
1	491888.79	1406961.29	-	0.1	данные отсутствуют	данные отсутствуют
2	491886.51	1406958.54	-	0.1	данные отсутствуют	данные отсутствуют
1	491860.01	1406985.42	-	0.1	данные отсутствуют	данные отсутствуют
2	491857.39	1406982.2	-	0.1	данные отсутствуют	данные отсутствуют
1	491828.51	1407010.01	-	0.1	данные отсутствуют	данные отсутствуют
2	491826.87	1407008.09	-	0.1	данные отсутствуют	данные отсутствуют
1	491814.14	1407023.09	-	0.1	данные отсутствуют	данные отсутствуют
2	491812.07	1407020.66	-	0.1	данные отсутствуют	данные отсутствуют
1	491788.68	1407045.33	-	0.1	данные отсутствуют	данные отсутствуют

ДОКУМЕНТ ПОДПИСАН
ЭЛЕКТРОННОЙ ПОДПИСЬЮ
Сертификат: 009F0BDC181A023B64597F1E2579BEFB50
Владелец: ФЕДЕРАЛЬНАЯ СЛУЖБА ГОСУДАРСТВЕННОЙ РЕГИСТРАЦИИ, КАДАСТРА И КАРТОГРАФИИ
Действителен: с 02.08.2024 по 26.10.2025

полное наименование должности		инициалы, фамилия

Сооружение
вид объекта недвижимости

Лист № 277 раздела 5.1	Всего листов раздела 5.1: 518	Всего разделов: 4	Всего листов выписки: 525

18.04.2025г. № КУВИ-001/2025-92757145	
Кадастровый номер:	50:14:0000000:118665

2	491786.31	1407042.54	-	0.1	данные отсутствуют	данные отсутствуют
1	491894.52	1406914.16	-	0.1	данные отсутствуют	данные отсутствуют
2	491900.4	1406910.07	-	0.1	данные отсутствуют	данные отсутствуют
1	491896.94	1406898.66	-	0.1	данные отсутствуют	данные отсутствуют
2	491893.93	1406900.76	-	0.1	данные отсутствуют	данные отсутствуют
1	491875.5	1406886.18	-	0.1	данные отсутствуют	данные отсутствуют
2	491881.03	1406882.28	-	0.1	данные отсутствуют	данные отсутствуют
1	491874.89	1406867.94	-	0.1	данные отсутствуют	данные отсутствуют
2	491872.23	1406869.82	-	0.1	данные отсутствуют	данные отсутствуют
1	491855.02	1406859.12	-	0.1	данные отсутствуют	данные отсутствуют
2	491861.47	1406854.57	-	0.1	данные отсутствуют	данные отсутствуют
1	491853.06	1406837.15	-	0.1	данные отсутствуют	данные отсутствуют
2	491850.46	1406838.99	-	0.1	данные отсутствуют	данные отсутствуют
1	491835.62	1406830.49	-	0.1	данные отсутствуют	данные отсутствуют
2	491841.51	1406826.3	-	0.1	данные отсутствуют	данные отсутствуют
1	491837.55	1406815.5	-	0.1	данные отсутствуют	данные отсутствуют
2	491835.1	1406817.23	-	0.1	данные отсутствуют	данные отсутствуют

ДОКУМЕНТ ПОДПИСАН
ЭЛЕКТРОННОЙ ПОДПИСЬЮ
Сертификат: 009F0BDC181A023B64597F1E2579BEFB50
Владелец: ФЕДЕРАЛЬНАЯ СЛУЖБА ГОСУДАРСТВЕННОЙ РЕГИСТРАЦИИ, КАДАСТРА И КАРТОГРАФИИ
Действителен: с 02.08.2024 по 26.10.2025

полное наименование должности		инициалы, фамилия

Сооружение
вид объекта недвижимости

Лист № 278 раздела 5.1	Всего листов раздела 5.1: 518	Всего разделов: 4	Всего листов выписки: 525

18.04.2025г. № КУВИ-001/2025-92757145	
Кадастровый номер:	50:14:0000000:118665

1	491822.64	1406811.14	-	0.1	данные отсутствуют	данные отсутствуют
2	491828.09	1406807.3	-	0.1	данные отсутствуют	данные отсутствуют
1	491822.99	1406794.52	-	0.1	данные отсутствуют	данные отсутствуют
2	491820.36	1406796.37	-	0.1	данные отсутствуют	данные отсутствуют
1	491765.67	1406712.17	-	0.1	данные отсутствуют	данные отсутствуют
2	491764.29	1406713.12	-	0.1	данные отсутствуют	данные отсутствуют
1	491756.23	1406699.1	-	0.1	данные отсутствуют	данные отсутствуют
2	491755.14	1406699.86	-	0.1	данные отсутствуют	данные отсутствуют
1	491747.71	1406686.98	-	0.1	данные отсутствуют	данные отсутствуют
2	491746.72	1406687.66	-	0.1	данные отсутствуют	данные отсутствуют
1	491735.31	1406669.89	-	0.1	данные отсутствуют	данные отсутствуют
2	491734.72	1406670.31	-	0.1	данные отсутствуют	данные отсутствуют
1	491725.58	1406655.43	-	0.1	данные отсутствуют	данные отсутствуют
2	491724.61	1406656.11	-	0.1	данные отсутствуют	данные отсутствуют
1	491709.25	1406632.28	-	0.1	данные отсутствуют	данные отсутствуют
2	491708.19	1406633.02	-	0.1	данные отсутствуют	данные отсутствуют
1	491716.39	1406641.12	-	0.1	данные отсутствуют	данные отсутствуют

ДОКУМЕНТ ПОДПИСАН
ЭЛЕКТРОННОЙ ПОДПИСЬЮ
Сертификат: 009F0BDC181A023B64597F1E2579BEFB50
Владелец: ФЕДЕРАЛЬНАЯ СЛУЖБА ГОСУДАРСТВЕННОЙ РЕГИСТРАЦИИ, КАДАСТРА И КАРТОГРАФИИ
Действителен: с 02.08.2024 по 26.10.2025

полное наименование должности		инициалы, фамилия

Сооружение
вид объекта недвижимости

Лист № 279 раздела 5.1	Всего листов раздела 5.1: 518	Всего разделов: 4	Всего листов выписки: 525

18.04.2025г. № КУВИ-001/2025-92757145	
Кадастровый номер:	50:14:0000000:118665

2	491714.78	1406642.29	-	0.1	данные отсутствуют	данные отсутствуют
1	491644.79	1406539.07	-	0.1	данные отсутствуют	данные отсутствуют
2	491643.28	1406536.75	-	0.1	данные отсутствуют	данные отсутствуют
1	491666.23	1406448.48	-	0.1	данные отсутствуют	данные отсутствуют
2	491683.12	1406437.43	-	0.1	данные отсутствуют	данные отсутствуют
3	491687.68	1406444.24	-	0.1	данные отсутствуют	данные отсутствуют
4	491742.53	1406408.65	-	0.1	данные отсутствуют	данные отсутствуют
5	491776.42	1406386.66	-	0.1	данные отсутствуют	данные отсутствуют
6	491822.84	1406358.18	-	0.1	данные отсутствуют	данные отсутствуют
7	491828.33	1406354.98	-	0.1	данные отсутствуют	данные отсутствуют
8	491832.3	1406361.92	-	0.1	данные отсутствуют	данные отсутствуют
9	491845.6	1406354.29	-	0.1	данные отсутствуют	данные отсутствуют
1	491724.3	1406570.82	-	0.1	данные отсутствуют	данные отсутствуют
2	491721.44	1406566.56	-	0.1	данные отсутствуют	данные отсутствуют
1	491699.89	1406586.45	-	0.1	данные отсутствуют	данные отсутствуют
2	491697.42	1406582.74	-	0.1	данные отсутствуют	данные отсутствуют
1	491696.28	1406580.77	-	0.1	данные отсутствуют	данные отсутствуют

ДОКУМЕНТ ПОДПИСАН
ЭЛЕКТРОННОЙ ПОДПИСЬЮ
Сертификат: 009F0BDC181A023B64597F1E2579BEFB50
Владелец: ФЕДЕРАЛЬНАЯ СЛУЖБА ГОСУДАРСТВЕННОЙ РЕГИСТРАЦИИ, КАДАСТРА И КАРТОГРАФИИ
Действителен: с 02.08.2024 по 26.10.2025

полное наименование должности		инициалы, фамилия

Сооружение
вид объекта недвижимости

Лист № 280 раздела 5.1	Всего листов раздела 5.1: 518	Всего разделов: 4	Всего листов выписки: 525

18.04.2025г. № КУВИ-001/2025-92757145	
Кадастровый номер:	50:14:0000000:118665

2	491697.55	1406582.65	-	0.1	данные отсутствуют	данные отсутствуют
1	491640.09	1406628.53	-	0.1	данные отсутствуют	данные отсутствуют
2	491636.65	1406623.31	-	0.1	данные отсутствуют	данные отсутствуют
1	491632.04	1406663.64	-	0.1	данные отсутствуют	данные отсутствуют
2	491635.07	1406661.5	-	0.1	данные отсутствуют	данные отсутствуют
1	491646.06	1406666.11	-	0.1	данные отсутствуют	данные отсутствуют
2	491640.87	1406669.76	-	0.1	данные отсутствуют	данные отсутствуют
1	491643.85	1406681.24	-	0.1	данные отсутствуют	данные отсутствуют
2	491647.27	1406678.83	-	0.1	данные отсутствуют	данные отсутствуют
1	491654.01	1406678.51	-	0.1	данные отсутствуют	данные отсутствуют
2	491649.35	1406681.8	-	0.1	данные отсутствуют	данные отсутствуют
1	491656.89	1406699.5	-	0.1	данные отсутствуют	данные отсутствуют
2	491660.18	1406697.19	-	0.1	данные отсутствуют	данные отсутствуют
1	491675.17	1406708.42	-	0.1	данные отсутствуют	данные отсутствуют
2	491670.43	1406711.76	-	0.1	данные отсутствуют	данные отсутствуют
1	491666.77	1406714.04	-	0.1	данные отсутствуют	данные отсутствуют
2	491670.29	1406711.56	-	0.1	данные отсутствуют	данные отсутствуют

ДОКУМЕНТ ПОДПИСАН
ЭЛЕКТРОННОЙ ПОДПИСЬЮ
Сертификат: 009F0BDC181A023B64597F1E2579BEFB50
Владелец: ФЕДЕРАЛЬНАЯ СЛУЖБА ГОСУДАРСТВЕННОЙ РЕГИСТРАЦИИ, КАДАСТРА И КАРТОГРАФИИ
Действителен: с 02.08.2024 по 26.10.2025

полное наименование должности		инициалы, фамилия

Сооружение
вид объекта недвижимости

Лист № 281 раздела 5.1	Всего листов раздела 5.1: 518	Всего разделов: 4	Всего листов выписки: 525

18.04.2025г. № КУВИ-001/2025-92757145	
Кадастровый номер:	50:14:0000000:118665

1	491690.93	1406730.2	-	0.1	данные отсутствуют	данные отсутствуют
2	491685.9	1406733.75	-	0.1	данные отсутствуют	данные отсутствуют
1	491684.82	1406739	-	0.1	данные отсутствуют	данные отсутствуют
2	491688.02	1406736.76	-	0.1	данные отсутствуют	данные отсутствуют
1	491697.44	1406739.89	-	0.1	данные отсутствуют	данные отсутствуют
2	491692.57	1406743.29	-	0.1	данные отсутствуют	данные отсутствуют
1	491689.09	1406745.88	-	0.1	данные отсутствуют	данные отсутствуют
2	491692.65	1406743.4	-	0.1	данные отсутствуют	данные отсутствуют
1	491710.49	1406760.58	-	0.1	данные отсутствуют	данные отсутствуют
2	491706.52	1406763.34	-	0.1	данные отсутствуют	данные отсутствуют
1	491707.79	1406772.48	-	0.1	данные отсутствуют	данные отсутствуют
2	491711.22	1406770.09	-	0.1	данные отсутствуют	данные отсутствуют
1	491718.33	1406768.75	-	0.1	данные отсутствуют	данные отсутствуют
2	491712.91	1406772.52	-	0.1	данные отсутствуют	данные отсутствуют
1	491713.04	1406779.83	-	0.1	данные отсутствуют	данные отсутствуют
2	491716.38	1406777.51	-	0.1	данные отсутствуют	данные отсутствуют
1	491732.23	1406788.97	-	0.1	данные отсутствуют	данные отсутствуют

ДОКУМЕНТ ПОДПИСАН
ЭЛЕКТРОННОЙ ПОДПИСЬЮ
Сертификат: 009F0BDC181A023B64597F1E2579BEFB50
Владелец: ФЕДЕРАЛЬНАЯ СЛУЖБА ГОСУДАРСТВЕННОЙ РЕГИСТРАЦИИ, КАДАСТРА И КАРТОГРАФИИ
Действителен: с 02.08.2024 по 26.10.2025

полное наименование должности		инициалы, фамилия

Сооружение
вид объекта недвижимости

Лист № 282 раздела 5.1	Всего листов раздела 5.1: 518	Всего разделов: 4	Всего листов выписки: 525

18.04.2025г. № КУВИ-001/2025-92757145	
Кадастровый номер:	50:14:0000000:118665

2	491726.89	1406792.63	-	0.1	данные отсутствуют	данные отсутствуют
1	491730.27	1406804.75	-	0.1	данные отсутствуют	данные отсутствуют
2	491733.61	1406802.45	-	0.1	данные отсутствуют	данные отсутствуют
1	491735.58	1406812.16	-	0.1	данные отсутствуют	данные отсутствуют
2	491738.76	1406809.97	-	0.1	данные отсутствуют	данные отсутствуют
1	491748.9	1406813.94	-	0.1	данные отсутствуют	данные отсутствуют
2	491743.86	1406817.4	-	0.1	данные отсутствуют	данные отсутствуют
1	491772.96	1406849.07	-	0.1	данные отсутствуют	данные отсутствуют
2	491768.51	1406852.29	-	0.1	данные отсутствуют	данные отсутствуют
1	491785.73	1406867.93	-	0.1	данные отсутствуют	данные отсутствуют
2	491781.86	1406870.73	-	0.1	данные отсутствуют	данные отсутствуют
1	491802.87	1406891.84	-	0.1	данные отсутствуют	данные отсутствуют
2	491799.15	1406894.58	-	0.1	данные отсутствуют	данные отсутствуют
1	491831.74	1406933.28	-	0.1	данные отсутствуют	данные отсутствуют
2	491829.11	1406935.23	-	0.1	данные отсутствуют	данные отсутствуют
1	491841.43	1406947.28	-	0.1	данные отсутствуют	данные отсутствуют
2	491839.21	1406948.94	-	0.1	данные отсутствуют	данные отсутствуют

ДОКУМЕНТ ПОДПИСАН
ЭЛЕКТРОННОЙ ПОДПИСЬЮ
Сертификат: 009F0BDC181A023B64597F1E2579BEFB50
Владелец: ФЕДЕРАЛЬНАЯ СЛУЖБА ГОСУДАРСТВЕННОЙ РЕГИСТРАЦИИ, КАДАСТРА И КАРТОГРАФИИ
Действителен: с 02.08.2024 по 26.10.2025

полное наименование должности		инициалы, фамилия

Сооружение
вид объекта недвижимости

Лист № 283 раздела 5.1	Всего листов раздела 5.1: 518	Всего разделов: 4	Всего листов выписки: 525

18.04.2025г. № КУВИ-001/2025-92757145	
Кадастровый номер:	50:14:0000000:118665

1	491605.25	1406652.58	-	0.1	данные отсутствуют	данные отсутствуют
2	491603.82	1406650.37	-	0.1	данные отсутствуют	данные отсутствуют
1	491572.44	1406674.32	-	0.1	данные отсутствуют	данные отсутствуют
2	491570.78	1406671.76	-	0.1	данные отсутствуют	данные отсутствуют
1	491643.45	1406967.06	-	0.1	данные отсутствуют	данные отсутствуют
2	491653.01	1406971.5	-	0.1	данные отсутствуют	данные отсутствуют
3	491707.03	1406999.82	-	0.1	данные отсутствуют	данные отсутствуют
4	491745.69	1407018.16	-	0.1	данные отсутствуют	данные отсутствуют
5	491745.07	1407019.46	-	0.1	данные отсутствуют	данные отсутствуют
6	491781.47	1407036.91	-	0.1	данные отсутствуют	данные отсутствуют
7	491785.06	1407043.6	-	0.1	данные отсутствуют	данные отсутствуют
1	491861.35	1406978.98	-	0.1	данные отсутствуют	данные отсутствуют
2	491820.55	1406923.62	-	0.1	данные отсутствуют	данные отсутствуют
3	491797.56	1406892.43	-	0.1	данные отсутствуют	данные отсутствуют
4	491754.35	1406832.7	-	0.1	данные отсутствуют	данные отсутствуют
5	491726.04	1406791.41	-	0.1	данные отсутствуют	данные отсутствуют
6	491688.3	1406737.16	-	0.1	данные отсутствуют	данные отсутствуют

ДОКУМЕНТ ПОДПИСАН
ЭЛЕКТРОННОЙ ПОДПИСЬЮ
Сертификат: 009F0BDC181A023B64597F1E2579BEFB50
Владелец: ФЕДЕРАЛЬНАЯ СЛУЖБА ГОСУДАРСТВЕННОЙ РЕГИСТРАЦИИ, КАДАСТРА И КАРТОГРАФИИ
Действителен: с 02.08.2024 по 26.10.2025

полное наименование должности		инициалы, фамилия

Сооружение
вид объекта недвижимости

Лист № 284 раздела 5.1	Всего листов раздела 5.1: 518	Всего разделов: 4	Всего листов выписки: 525

18.04.2025г. № КУВИ-001/2025-92757145	
Кадастровый номер:	50:14:0000000:118665

7	491619.91	1406639.95	-	0.1	данные отсутствуют	данные отсутствуют
8	491567.71	1406673.75	-	0.1	данные отсутствуют	данные отсутствуют
9	491512.67	1406709.41	-	0.1	данные отсутствуют	данные отсутствуют
10	491477.45	1406732.15	-	0.1	данные отсутствуют	данные отсутствуют
11	491566.54	1406859.05	-	0.1	данные отсутствуют	данные отсутствуют
12	491606.49	1406916.31	-	0.1	данные отсутствуют	данные отсутствуют
13	491607.07	1406917.14	-	0.1	данные отсутствуют	данные отсутствуют
1	491486.61	1406737.95	-	0.1	данные отсутствуют	данные отсутствуют
2	491483.2	1406740.34	-	0.1	данные отсутствуют	данные отсутствуют
1	491498.52	1406755.71	-	0.1	данные отсутствуют	данные отсутствуют
2	491495.48	1406757.83	-	0.1	данные отсутствуют	данные отсутствуют
1	491509.19	1406771.2	-	0.1	данные отсутствуют	данные отсутствуют
2	491506.29	1406773.24	-	0.1	данные отсутствуют	данные отсутствуют
1	491526.88	1406795.92	-	0.1	данные отсутствуют	данные отсутствуют
2	491523.75	1406798.11	-	0.1	данные отсутствуют	данные отсутствуют
1	491538.62	1406812.61	-	0.1	данные отсутствуют	данные отсутствуют
2	491535.48	1406814.81	-	0.1	данные отсутствуют	данные отсутствуют

ДОКУМЕНТ ПОДПИСАН
ЭЛЕКТРОННОЙ ПОДПИСЬЮ
Сертификат: 009F0BDC181A023B64597F1E2579BEFB50
Владелец: ФЕДЕРАЛЬНАЯ СЛУЖБА ГОСУДАРСТВЕННОЙ РЕГИСТРАЦИИ, КАДАСТРА И КАРТОГРАФИИ
Действителен: с 02.08.2024 по 26.10.2025

полное наименование должности		инициалы, фамилия

Сооружение
вид объекта недвижимости

Лист № 285 раздела 5.1	Всего листов раздела 5.1: 518	Всего разделов: 4	Всего листов выписки: 525

18.04.2025г. № КУВИ-001/2025-92757145	
Кадастровый номер:	50:14:0000000:118665

1	491550.05	1406829.02	-	0.1	данные отсутствуют	данные отсутствуют
2	491546.97	1406831.18	-	0.1	данные отсутствуют	данные отсутствуют
1	491554.91	1406836.21	-	0.1	данные отсутствуют	данные отсутствуют
2	491551.96	1406838.29	-	0.1	данные отсутствуют	данные отсутствуют
1	491571.53	1406860.91	-	0.1	данные отсутствуют	данные отсутствуют
2	491569.05	1406862.64	-	0.1	данные отсутствуют	данные отсутствуют
1	491579.91	1406871.79	-	0.1	данные отсутствуют	данные отсутствуют
2	491576.89	1406873.88	-	0.1	данные отсутствуют	данные отсутствуют
1	491596.12	1406894.42	-	0.1	данные отсутствуют	данные отсутствуют
2	491592.83	1406896.72	-	0.1	данные отсутствуют	данные отсутствуют
1	491601.58	1406902.3	-	0.1	данные отсутствуют	данные отсутствуют
2	491598.31	1406904.58	-	0.1	данные отсутствуют	данные отсутствуют
1	491534.44	1406695.31	-	0.1	данные отсутствуют	данные отсутствуют
2	491604.69	1406795.28	-	0.1	данные отсутствуют	данные отсутствуют
3	491658.11	1406871.32	-	0.1	данные отсутствуют	данные отсутствуют
1	491656.75	1406871.06	-	0.1	данные отсутствуют	данные отсутствуют
2	491657.54	1406870.5	-	0.1	данные отсутствуют	данные отсутствуют

ДОКУМЕНТ ПОДПИСАН
ЭЛЕКТРОННОЙ ПОДПИСЬЮ
Сертификат: 009F0BDC181A023B64597F1E2579BEFB50
Владелец: ФЕДЕРАЛЬНАЯ СЛУЖБА ГОСУДАРСТВЕННОЙ РЕГИСТРАЦИИ, КАДАСТРА И КАРТОГРАФИИ
Действителен: с 02.08.2024 по 26.10.2025

полное наименование должности		инициалы, фамилия

Сооружение
вид объекта недвижимости

Лист № 286 раздела 5.1	Всего листов раздела 5.1: 518	Всего разделов: 4	Всего листов выписки: 525

18.04.2025г. № КУВИ-001/2025-92757145	
Кадастровый номер:	50:14:0000000:118665

1	491647.69	1406858.79	-	0.1	данные отсутствуют	данные отсутствуют
2	491648.78	1406858.02	-	0.1	данные отсутствуют	данные отсутствуют
1	491630.08	1406834.31	-	0.1	данные отсутствуют	данные отсутствуют
2	491631.45	1406833.36	-	0.1	данные отсутствуют	данные отсутствуют
1	491625.42	1406826.92	-	0.1	данные отсутствуют	данные отсутствуют
2	491626.43	1406826.22	-	0.1	данные отсутствуют	данные отсутствуют
1	491613.79	1406810.15	-	0.1	данные отсутствуют	данные отсутствуют
2	491614.69	1406809.51	-	0.1	данные отсутствуют	данные отсутствуют
1	491602.27	1406793.57	-	0.1	данные отсутствуют	данные отсутствуют
2	491603.08	1406793	-	0.1	данные отсутствуют	данные отсутствуют
1	491591.41	1406778.23	-	0.1	данные отсутствуют	данные отсутствуют
2	491592.28	1406777.62	-	0.1	данные отсутствуют	данные отсутствуют
1	491579.23	1406760.95	-	0.1	данные отсутствуют	данные отсутствуют
2	491580.13	1406760.32	-	0.1	данные отсутствуют	данные отсутствуют
1	491550.45	1406719.62	-	0.1	данные отсутствуют	данные отсутствуют
2	491551.17	1406719.12	-	0.1	данные отсутствуют	данные отсутствуют
1	491538.96	1406703.15	-	0.1	данные отсутствуют	данные отсутствуют

ДОКУМЕНТ ПОДПИСАН
ЭЛЕКТРОННОЙ ПОДПИСЬЮ
Сертификат: 009F0BDC181A023B64597F1E2579BEFB50
Владелец: ФЕДЕРАЛЬНАЯ СЛУЖБА ГОСУДАРСТВЕННОЙ РЕГИСТРАЦИИ, КАДАСТРА И КАРТОГРАФИИ
Действителен: с 02.08.2024 по 26.10.2025

полное наименование должности		инициалы, фамилия

Сооружение
вид объекта недвижимости

Лист № 287 раздела 5.1	Всего листов раздела 5.1: 518	Всего разделов: 4	Всего листов выписки: 525

18.04.2025г. № КУВИ-001/2025-92757145	
Кадастровый номер:	50:14:0000000:118665

2	491539.62	1406702.68	-	0.1	данные отсутствуют	данные отсутствуют
1	491561.59	1406735.85	-	0.1	данные отсутствуют	данные отсутствуют
2	491562.49	1406735.23	-	0.1	данные отсутствуют	данные отсутствуют
1	491668.16	1406848.01	-	0.1	данные отсутствуют	данные отсутствуют
2	491556.18	1406681.23	-	0.1	данные отсутствуют	данные отсутствуют
1	491586.53	1406719.89	-	0.1	данные отсутствуют	данные отсутствуют
2	491583.5	1406721.92	-	0.1	данные отсутствуют	данные отсутствуют
1	491597.86	1406736.34	-	0.1	данные отсутствуют	данные отсутствуют
2	491594.64	1406738.5	-	0.1	данные отсутствуют	данные отсутствуют
1	491610.26	1406754.35	-	0.1	данные отсутствуют	данные отсутствуют
2	491606.83	1406756.66	-	0.1	данные отсутствуют	данные отсутствуют
1	491626.37	1406777.78	-	0.1	данные отсутствуют	данные отсутствуют
2	491622.67	1406780.25	-	0.1	данные отсутствуют	данные отсутствуют
1	491631.38	1406785.16	-	0.1	данные отсутствуют	данные отсутствуют
2	491627.65	1406787.67	-	0.1	данные отсутствуют	данные отсутствуют
1	491649.65	1406811.06	-	0.1	данные отсутствуют	данные отсутствуют
2	491645.31	1406813.97	-	0.1	данные отсутствуют	данные отсутствуют

ДОКУМЕНТ ПОДПИСАН
ЭЛЕКТРОННОЙ ПОДПИСЬЮ
Сертификат: 009F0BDC181A023B64597F1E2579BEFB50
Владелец: ФЕДЕРАЛЬНАЯ СЛУЖБА ГОСУДАРСТВЕННОЙ РЕГИСТРАЦИИ, КАДАСТРА И КАРТОГРАФИИ
Действителен: с 02.08.2024 по 26.10.2025

полное наименование должности		инициалы, фамилия

Сооружение
вид объекта недвижимости

Лист № 288 раздела 5.1	Всего листов раздела 5.1: 518	Всего разделов: 4	Всего листов выписки: 525

18.04.2025г. № КУВИ-001/2025-92757145	
Кадастровый номер:	50:14:0000000:118665

1	491654.36	1406817.62	-	0.1	данные отсутствуют	данные отсутствуют
2	491649.81	1406820.68	-	0.1	данные отсутствуют	данные отсутствуют
1	491672.6	1406843.82	-	0.1	данные отсутствуют	данные отсутствуют
2	491667.6	1406847.17	-	0.1	данные отсутствуют	данные отсутствуют
1	491665.6	1406844.18	-	0.1	данные отсутствуют	данные отсутствуют
2	491664.65	1406844.98	-	0.1	данные отсутствуют	данные отсутствуют
3	491671.64	1406854.66	-	0.1	данные отсутствуют	данные отсутствуют
1	491581.55	1406713.36	-	0.1	данные отсутствуют	данные отсутствуют
2	491578.93	1406715.12	-	0.1	данные отсутствуют	данные отсутствуют
1	491061.29	1406874.81	-	0.1	данные отсутствуют	данные отсутствуют
2	491063.25	1406869.25	-	0.1	данные отсутствуют	данные отсутствуют
3	491066.04	1406861.89	-	0.1	данные отсутствуют	данные отсутствуют
1	491252.09	1406924.6	-	0.1	данные отсутствуют	данные отсутствуют
2	491247.01	1406939.05	-	0.1	данные отсутствуют	данные отсутствуют
3	491275.19	1406948.13	-	0.1	данные отсутствуют	данные отсутствуют
4	491382.38	1406980.29	-	0.1	данные отсутствуют	данные отсутствуют
5	491484.24	1407009.18	-	0.1	данные отсутствуют	данные отсутствуют

ДОКУМЕНТ ПОДПИСАН
ЭЛЕКТРОННОЙ ПОДПИСЬЮ
Сертификат: 009F0BDC181A023B64597F1E2579BEFB50
Владелец: ФЕДЕРАЛЬНАЯ СЛУЖБА ГОСУДАРСТВЕННОЙ РЕГИСТРАЦИИ, КАДАСТРА И КАРТОГРАФИИ
Действителен: с 02.08.2024 по 26.10.2025

полное наименование должности		инициалы, фамилия

Сооружение
вид объекта недвижимости

Лист № 289 раздела 5.1	Всего листов раздела 5.1: 518	Всего разделов: 4	Всего листов выписки: 525

18.04.2025г. № КУВИ-001/2025-92757145	
Кадастровый номер:	50:14:0000000:118665

6	491534.36	1407023.6	-	0.1	данные отсутствуют	данные отсутствуют
7	491564.15	1407031.77	-	0.1	данные отсутствуют	данные отсутствуют
8	491670.96	1407062.7	-	0.1	данные отсутствуют	данные отсутствуют
9	491792.52	1407096.98	-	0.1	данные отсутствуют	данные отсутствуют
10	491893.35	1407132.43	-	0.1	данные отсутствуют	данные отсутствуют
11	491968.75	1407068.35	-	0.1	данные отсутствуют	данные отсутствуют
1	491387.66	1406934.76	-	0.1	данные отсутствуют	данные отсутствуют
2	491374.7	1406977.99	-	0.1	данные отсутствуют	данные отсутствуют
1	491391.55	1406946.07	-	0.1	данные отсутствуют	данные отсутствуют
2	491384.88	1406944.06	-	0.1	данные отсутствуют	данные отсутствуют
1	491378.47	1406989.74	-	0.1	данные отсутствуют	данные отсутствуют
2	491381.4	1406980	-	0.1	данные отсутствуют	данные отсутствуют
1	491462.19	1407013.74	-	0.1	данные отсутствуют	данные отсутствуют
2	491465.01	1407003.73	-	0.1	данные отсутствуют	данные отсутствуют
1	491485.1	1407008.26	-	0.1	данные отсутствуют	данные отсутствуют
2	491484.78	1407009.33	-	0.1	данные отсутствуют	данные отсутствуют
1	491518.98	1407017.76	-	0.1	данные отсутствуют	данные отсутствуют

ДОКУМЕНТ ПОДПИСАН
ЭЛЕКТРОННОЙ ПОДПИСЬЮ
Сертификат: 009F0BDC181A023B64597F1E2579BEFB50
Владелец: ФЕДЕРАЛЬНАЯ СЛУЖБА ГОСУДАРСТВЕННОЙ РЕГИСТРАЦИИ, КАДАСТРА И КАРТОГРАФИИ
Действителен: с 02.08.2024 по 26.10.2025

полное наименование должности		инициалы, фамилия

Сооружение
вид объекта недвижимости

Лист № 290 раздела 5.1	Всего листов раздела 5.1: 518	Всего разделов: 4	Всего листов выписки: 525

18.04.2025г. № КУВИ-001/2025-92757145	
Кадастровый номер:	50:14:0000000:118665

2	491518.6	1407019.07	-	0.1	данные отсутствуют	данные отсутствуют
1	491533.71	1407022.21	-	0.1	данные отсутствуют	данные отсутствуют
2	491533.39	1407023.32	-	0.1	данные отсутствуют	данные отсутствуют
1	491521.64	1407092.89	-	0.1	данные отсутствуют	данные отсутствуют
2	491539.28	1407024.95	-	0.1	данные отсутствуют	данные отсутствуют
1	491638.12	1407053.19	-	0.1	данные отсутствуют	данные отсутствуют
2	491613.24	1407136.26	-	0.1	данные отсутствуют	данные отсутствуют
1	491622.66	1407109.53	-	0.1	данные отсутствуют	данные отсутствуют
2	491621.3	1407109.12	-	0.1	данные отсутствуют	данные отсутствуют
1	491614.72	1407135.66	-	0.1	данные отсутствуют	данные отсутствуют
2	491613.51	1407135.3	-	0.1	данные отсутствуют	данные отсутствуют
1	491628.56	1407079.74	-	0.1	данные отсутствуют	данные отсутствуют
2	491630.02	1407080.19	-	0.1	данные отсутствуют	данные отсутствуют
1	491769.83	1407101.15	-	0.1	данные отсутствуют	данные отсутствуют
2	491772.6	1407091.36	-	0.1	данные отсутствуют	данные отсутствуют
1	491950.2	1407092.58	-	0.1	данные отсутствуют	данные отсутствуют
2	491946.04	1407087.68	-	0.1	данные отсутствуют	данные отсутствуют

ДОКУМЕНТ ПОДПИСАН
ЭЛЕКТРОННОЙ ПОДПИСЬЮ
Сертификат: 009F0BDC181A023B64597F1E2579BEFB50
Владелец: ФЕДЕРАЛЬНАЯ СЛУЖБА ГОСУДАРСТВЕННОЙ РЕГИСТРАЦИИ, КАДАСТРА И КАРТОГРАФИИ
Действителен: с 02.08.2024 по 26.10.2025

полное наименование должности		инициалы, фамилия

Сооружение
вид объекта недвижимости

Лист № 291 раздела 5.1	Всего листов раздела 5.1: 518	Всего разделов: 4	Всего листов выписки: 525

18.04.2025г. № КУВИ-001/2025-92757145	
Кадастровый номер:	50:14:0000000:118665

1	491944.61	1407097.46	-	0.1	данные отсутствуют	данные отсутствуют
2	491940.39	1407092.48	-	0.1	данные отсутствуют	данные отсутствуют
1	491903.2	1407036.15	-	0.1	данные отсутствуют	данные отсутствуют
2	491830.61	1407099.67	-	0.1	данные отсутствуют	данные отсутствуют
3	491827.26	1407109.19	-	0.1	данные отсутствуют	данные отсутствуют
1	491841.91	1407081.31	-	0.1	данные отсутствуют	данные отсутствуют
2	491846.11	1407086.11	-	0.1	данные отсутствуют	данные отсутствуют
1	491848	1407087.24	-	0.1	данные отсутствуют	данные отсутствуют
2	491846.62	1407085.66	-	0.1	данные отсутствуют	данные отсутствуют
1	491864.15	1407073.39	-	0.1	данные отсутствуют	данные отсутствуют
2	491862.62	1407071.66	-	0.1	данные отсутствуют	данные отсутствуют
1	491870.91	1407057.65	-	0.1	данные отсутствуют	данные отсутствуют
2	491874.25	1407061.48	-	0.1	данные отсутствуют	данные отсутствуют
1	491873.8	1407065.06	-	0.1	данные отсутствуют	данные отсутствуют
2	491872.23	1407063.25	-	0.1	данные отсутствуют	данные отсутствуют
1	491887.15	1407054.19	-	0.1	данные отсутствуют	данные отсутствуют
2	491885.16	1407051.93	-	0.1	данные отсутствуют	данные отсутствуют

ДОКУМЕНТ ПОДПИСАН
ЭЛЕКТРОННОЙ ПОДПИСЬЮ
Сертификат: 009F0BDC181A023B64597F1E2579BEFB50
Владелец: ФЕДЕРАЛЬНАЯ СЛУЖБА ГОСУДАРСТВЕННОЙ РЕГИСТРАЦИИ, КАДАСТРА И КАРТОГРАФИИ
Действителен: с 02.08.2024 по 26.10.2025

полное наименование должности		инициалы, фамилия

Сооружение
вид объекта недвижимости

Лист № 292 раздела 5.1	Всего листов раздела 5.1: 518	Всего разделов: 4	Всего листов выписки: 525

18.04.2025г. № КУВИ-001/2025-92757145	
Кадастровый номер:	50:14:0000000:118665

1	491897.27	1407034.35	-	0.1	данные отсутствуют	данные отсутствуют
2	491900.72	1407038.32	-	0.1	данные отсутствуют	данные отсутствуют
1	491904.38	1407039	-	0.1	данные отсутствуют	данные отсутствуют
2	491902.45	1407036.81	-	0.1	данные отсутствуют	данные отсутствуют
1	491809.6	1407183.59	-	0.1	данные отсутствуют	данные отсутствуют
2	491921.78	1407215.52	-	0.1	данные отсутствуют	данные отсутствуют
3	491960.77	1407226.73	-	0.1	данные отсутствуют	данные отсутствуют
4	491970.19	1407229.44	-	0.1	данные отсутствуют	данные отсутствуют
1	491800.83	1407254.34	-	0.1	данные отсутствуют	данные отсутствуют
2	491822.67	1407260.44	-	0.1	данные отсутствуют	данные отсутствуют
3	491870.53	1407272.9	-	0.1	данные отсутствуют	данные отсутствуют
4	491917.38	1407285.11	-	0.1	данные отсутствуют	данные отсутствуют
5	491932.11	1407292.45	-	0.1	данные отсутствуют	данные отсутствуют
6	491948.91	1407297.18	-	0.1	данные отсутствуют	данные отсутствуют
1	491791.41	1407268.68	-	0.1	данные отсутствуют	данные отсутствуют
2	491800.39	1407262.99	-	0.1	данные отсутствуют	данные отсутствуют
1	491789.62	1407182.97	-	0.1	данные отсутствуют	данные отсутствуют

ДОКУМЕНТ ПОДПИСАН
ЭЛЕКТРОННОЙ ПОДПИСЬЮ
Сертификат: 009F0BDC181A023B64597F1E2579BEFB50
Владелец: ФЕДЕРАЛЬНАЯ СЛУЖБА ГОСУДАРСТВЕННОЙ РЕГИСТРАЦИИ, КАДАСТРА И КАРТОГРАФИИ
Действителен: с 02.08.2024 по 26.10.2025

полное наименование должности		инициалы, фамилия

Сооружение
вид объекта недвижимости

Лист № 293 раздела 5.1	Всего листов раздела 5.1: 518	Всего разделов: 4	Всего листов выписки: 525

18.04.2025г. № КУВИ-001/2025-92757145	
Кадастровый номер:	50:14:0000000:118665

2	491809.44	1407184.7	-	0.1	данные отсутствуют	данные отсутствуют
1	491824.84	1407254.9	-	0.1	данные отсутствуют	данные отсутствуют
2	491823.36	1407260.62	-	0.1	данные отсутствуют	данные отсутствуют
1	491825.48	1407262.98	-	0.1	данные отсутствуют	данные отсутствуют
2	491825.91	1407261.28	-	0.1	данные отсутствуют	данные отсутствуют
1	491844.69	1407260.87	-	0.1	данные отсутствуют	данные отсутствуют
2	491843.4	1407265.84	-	0.1	данные отсутствуют	данные отсутствуют
1	491847.08	1407269.43	-	0.1	данные отсутствуют	данные отсутствуют
2	491847.71	1407266.97	-	0.1	данные отсутствуют	данные отсутствуют
1	491864.29	1407274.42	-	0.1	данные отсутствуют	данные отсутствуют
2	491865.06	1407271.48	-	0.1	данные отсутствуют	данные отсутствуют
1	491889.21	1407280.55	-	0.1	данные отсутствуют	данные отсутствуют
2	491889.89	1407277.94	-	0.1	данные отсутствуют	данные отсутствуют
1	491867.57	1407203.19	-	0.1	данные отсутствуют	данные отсутствуют
2	491868.39	1407200.32	-	0.1	данные отсутствуют	данные отсутствуют
1	491909.44	1407204.8	-	0.1	данные отсутствуют	данные отсутствуют
2	491907.54	1407211.46	-	0.1	данные отсутствуют	данные отсутствуют

ДОКУМЕНТ ПОДПИСАН
ЭЛЕКТРОННОЙ ПОДПИСЬЮ
Сертификат: 009F0BDC181A023B64597F1E2579BEFB50
Владелец: ФЕДЕРАЛЬНАЯ СЛУЖБА ГОСУДАРСТВЕННОЙ РЕГИСТРАЦИИ, КАДАСТРА И КАРТОГРАФИИ
Действителен: с 02.08.2024 по 26.10.2025

полное наименование должности		инициалы, фамилия

Сооружение
вид объекта недвижимости

Лист № 294 раздела 5.1	Всего листов раздела 5.1: 518	Всего разделов: 4	Всего листов выписки: 525

18.04.2025г. № КУВИ-001/2025-92757145	
Кадастровый номер:	50:14:0000000:118665

1	491917.3	1407216.99	-	0.1	данные отсутствуют	данные отсутствуют
2	491918.03	1407214.45	-	0.1	данные отсутствуют	данные отсутствуют
1	491971.43	1407222.52	-	0.1	данные отсутствуют	данные отсутствуют
2	491969.5	1407229.24	-	0.1	данные отсутствуют	данные отсутствуют
1	491277.25	1407100.48	-	0.1	данные отсутствуют	данные отсутствуют
2	491275.2	1407099.83	-	0.1	данные отсутствуют	данные отсутствуют
1	491604.83	1406557.15	-	0.1	данные отсутствуют	данные отсутствуют
2	491582.79	1406523.34	-	0.1	данные отсутствуют	данные отсутствуют
3	491524.98	1406434.59	-	0.1	данные отсутствуют	данные отсутствуют
4	491488.79	1406378.92	-	0.1	данные отсутствуют	данные отсутствуют
5	491446.56	1406314.14	-	0.1	данные отсутствуют	данные отсутствуют
6	491395.03	1406233.56	-	0.1	данные отсутствуют	данные отсутствуют
7	491334.2	1406140.51	-	0.1	данные отсутствуют	данные отсутствуют
8	491274.87	1406049.7	-	0.1	данные отсутствуют	данные отсутствуют
9	491261.96	1406029.94	-	0.1	данные отсутствуют	данные отсутствуют
10	491197.98	1405934.86	-	0.1	данные отсутствуют	данные отсутствуют
11	491148.61	1405858.03	-	0.1	данные отсутствуют	данные отсутствуют

ДОКУМЕНТ ПОДПИСАН
ЭЛЕКТРОННОЙ ПОДПИСЬЮ
Сертификат: 009F0BDC181A023B64597F1E2579BEFB50
Владелец: ФЕДЕРАЛЬНАЯ СЛУЖБА ГОСУДАРСТВЕННОЙ РЕГИСТРАЦИИ, КАДАСТРА И КАРТОГРАФИИ
Действителен: с 02.08.2024 по 26.10.2025

полное наименование должности		инициалы, фамилия

Сооружение
вид объекта недвижимости

Лист № 295 раздела 5.1	Всего листов раздела 5.1: 518	Всего разделов: 4	Всего листов выписки: 525

18.04.2025г. № КУВИ-001/2025-92757145	
Кадастровый номер:	50:14:0000000:118665

12	491107.24	1405794.11	-	0.1	данные отсутствуют	данные отсутствуют
1	491289.86	1406012.9	-	0.1	данные отсутствуют	данные отсутствуют
2	491262.5	1406030.78	-	0.1	данные отсутствуют	данные отсутствуют
1	491256.77	1406041.65	-	0.1	данные отсутствуют	данные отсутствуют
2	491265.77	1406035.77	-	0.1	данные отсутствуют	данные отсутствуют
1	491280.85	1406046.66	-	0.1	данные отсутствуют	данные отсутствуют
2	491275.26	1406050.29	-	0.1	данные отсутствуют	данные отсутствуют
1	491307.88	1406087.68	-	0.1	данные отсутствуют	данные отсутствуют
2	491302.12	1406091.42	-	0.1	данные отсутствуют	данные отсутствуют
1	491301.53	1406112.57	-	0.1	данные отсутствуют	данные отсутствуют
2	491311.64	1406105.97	-	0.1	данные отсутствуют	данные отсутствуют
1	491322.27	1406111.35	-	0.1	данные отсутствуют	данные отсутствуют
2	491317.28	1406114.61	-	0.1	данные отсутствуют	данные отсутствуют
1	491321.73	1406141.8	-	0.1	данные отсутствуют	данные отсутствуют
2	491331.07	1406135.72	-	0.1	данные отсутствуют	данные отсутствуют
1	491339.51	1406136.8	-	0.1	данные отсутствуют	данные отсутствуют
2	491334.09	1406140.34	-	0.1	данные отсутствуют	данные отсутствуют

ДОКУМЕНТ ПОДПИСАН
ЭЛЕКТРОННОЙ ПОДПИСЬЮ
Сертификат: 009F0BDC181A023B64597F1E2579BEFB50
Владелец: ФЕДЕРАЛЬНАЯ СЛУЖБА ГОСУДАРСТВЕННОЙ РЕГИСТРАЦИИ, КАДАСТРА И КАРТОГРАФИИ
Действителен: с 02.08.2024 по 26.10.2025

полное наименование должности		инициалы, фамилия

Сооружение
вид объекта недвижимости

Лист № 296 раздела 5.1	Всего листов раздела 5.1: 518	Всего разделов: 4	Всего листов выписки: 525

18.04.2025г. № КУВИ-001/2025-92757145	
Кадастровый номер:	50:14:0000000:118665

1	491343.44	1406142.67	-	0.1	данные отсутствуют	данные отсутствуют
2	491337.95	1406146.26	-	0.1	данные отсутствуют	данные отсутствуют
1	491333.42	1406159.69	-	0.1	данные отсутствуют	данные отсутствуют
2	491342.75	1406153.59	-	0.1	данные отсутствуют	данные отсутствуют
1	491344.3	1406177.67	-	0.1	данные отсутствуют	данные отсутствуют
2	491354.24	1406171.17	-	0.1	данные отсутствуют	данные отсутствуют
1	491368.03	1406180.02	-	0.1	данные отсутствуют	данные отсутствуют
2	491362.43	1406183.68	-	0.1	данные отсутствуют	данные отсутствуют
1	491379.65	1406198.81	-	0.1	данные отсутствуют	данные отсутствуют
2	491374.51	1406202.17	-	0.1	данные отсутствуют	данные отсутствуют
1	491397.44	1406223.76	-	0.1	данные отсутствуют	данные отсутствуют
2	491391.26	1406227.8	-	0.1	данные отсутствуют	данные отсутствуют
1	491365.25	1406209.59	-	0.1	данные отсутствуют	данные отсутствуют
2	491375.14	1406203.13	-	0.1	данные отсутствуют	данные отсутствуют
1	491417.52	1406254.77	-	0.1	данные отсутствуют	данные отсутствуют
2	491411.18	1406258.82	-	0.1	данные отсутствуют	данные отсутствуют
1	491407.43	1406271.29	-	0.1	данные отсутствуют	данные отсутствуют

ДОКУМЕНТ ПОДПИСАН
ЭЛЕКТРОННОЙ ПОДПИСЬЮ
Сертификат: 009F0BDC181A023B64597F1E2579BEFB50
Владелец: ФЕДЕРАЛЬНАЯ СЛУЖБА ГОСУДАРСТВЕННОЙ РЕГИСТРАЦИИ, КАДАСТРА И КАРТОГРАФИИ
Действителен: с 02.08.2024 по 26.10.2025

полное наименование должности		инициалы, фамилия

Сооружение
вид объекта недвижимости

Лист № 297 раздела 5.1	Всего листов раздела 5.1: 518	Всего разделов: 4	Всего листов выписки: 525

18.04.2025г. № КУВИ-001/2025-92757145	
Кадастровый номер:	50:14:0000000:118665

2	491415.75	1406265.96	-	0.1	данные отсутствуют	данные отсутствуют
1	491427.67	1406271.8	-	0.1	данные отсутствуют	данные отсутствуют
2	491421.86	1406275.52	-	0.1	данные отсутствуют	данные отсутствуют
1	491421.83	1406293.81	-	0.1	данные отсутствуют	данные отсутствуют
2	491430.15	1406288.49	-	0.1	данные отсутствуют	данные отсутствуют
1	491447.67	1406301.18	-	0.1	данные отсутствуют	данные отсутствуют
2	491441	1406305.46	-	0.1	данные отсутствуют	данные отсутствуют
1	491433.55	1406312.54	-	0.1	данные отсутствуют	данные отсутствуют
2	491442.06	1406307.1	-	0.1	данные отсутствуют	данные отсутствуют
1	491443.91	1406329.91	-	0.1	данные отсутствуют	данные отсутствуют
2	491452.98	1406323.99	-	0.1	данные отсутствуют	данные отсутствуют
1	491460.58	1406322.63	-	0.1	данные отсутствуют	данные отсутствуют
2	491454.62	1406326.51	-	0.1	данные отсутствуют	данные отсутствуют
1	491471.29	1406342.66	-	0.1	данные отсутствуют	данные отсутствуют
2	491466.98	1406345.46	-	0.1	данные отсутствуют	данные отсутствуют
1	491453.58	1406344.79	-	0.1	данные отсутствуют	данные отсутствуют
2	491462.69	1406338.89	-	0.1	данные отсутствуют	данные отсутствуют

ДОКУМЕНТ ПОДПИСАН
ЭЛЕКТРОННОЙ ПОДПИСЬЮ
Сертификат: 009F0BDC181A023B64597F1E2579BEFB50
Владелец: ФЕДЕРАЛЬНАЯ СЛУЖБА ГОСУДАРСТВЕННОЙ РЕГИСТРАЦИИ, КАДАСТРА И КАРТОГРАФИИ
Действителен: с 02.08.2024 по 26.10.2025

полное наименование должности		инициалы, фамилия

Сооружение
вид объекта недвижимости

Лист № 298 раздела 5.1	Всего листов раздела 5.1: 518	Всего разделов: 4	Всего листов выписки: 525

18.04.2025г. № КУВИ-001/2025-92757145	
Кадастровый номер:	50:14:0000000:118665

1	491463.71	1406359.97	-	0.1	данные отсутствуют	данные отсутствуют
2	491472.63	1406354.13	-	0.1	данные отсутствуют	данные отсутствуют
1	491485.5	1406364.87	-	0.1	данные отсутствуют	данные отсутствуют
2	491481.39	1406367.56	-	0.1	данные отсутствуют	данные отсутствуют
1	491473.33	1406374.53	-	0.1	данные отсутствуют	данные отсутствуют
2	491482.17	1406368.77	-	0.1	данные отсутствуют	данные отсутствуют
1	491510.4	1406400.54	-	0.1	данные отсутствуют	данные отсутствуют
2	491505.08	1406404	-	0.1	данные отсутствуют	данные отсутствуют
1	491502.43	1406418.72	-	0.1	данные отсутствуют	данные отсутствуют
2	491511.02	1406413.12	-	0.1	данные отсутствуют	данные отсутствуют
1	491513.01	1406435.11	-	0.1	данные отсутствуют	данные отсутствуют
2	491521.66	1406429.51	-	0.1	данные отсутствуют	данные отсутствуют
1	491522.78	1406448.51	-	0.1	данные отсутствуют	данные отсутствуют
2	491530.67	1406443.34	-	0.1	данные отсутствуют	данные отсутствуют
1	491544.86	1406452.77	-	0.1	данные отсутствуют	данные отсутствуют
2	491539.21	1406456.44	-	0.1	данные отсутствуют	данные отсутствуют
1	491547.73	1406457.02	-	0.1	данные отсутствуют	данные отсутствуют

ДОКУМЕНТ ПОДПИСАН
ЭЛЕКТРОННОЙ ПОДПИСЬЮ
Сертификат: 009F0BDC181A023B64597F1E2579BEFB50
Владелец: ФЕДЕРАЛЬНАЯ СЛУЖБА ГОСУДАРСТВЕННОЙ РЕГИСТРАЦИИ, КАДАСТРА И КАРТОГРАФИИ
Действителен: с 02.08.2024 по 26.10.2025

полное наименование должности		инициалы, фамилия

Сооружение
вид объекта недвижимости

Лист № 299 раздела 5.1	Всего листов раздела 5.1: 518	Всего разделов: 4	Всего листов выписки: 525

18.04.2025г. № КУВИ-001/2025-92757145	
Кадастровый номер:	50:14:0000000:118665

2	491542	1406460.73	-	0.1	данные отсутствуют	данные отсутствуют
1	491534.05	1406465.75	-	0.1	данные отсутствуют	данные отсутствуют
2	491541.92	1406460.61	-	0.1	данные отсутствуют	данные отсутствуют
1	491540.44	1406475.86	-	0.1	данные отсутствуют	данные отсутствуют
2	491548.46	1406470.64	-	0.1	данные отсутствуют	данные отсутствуют
1	491550.93	1406491.88	-	0.1	данные отсутствуют	данные отсутствуют
2	491558.86	1406486.61	-	0.1	данные отсутствуют	данные отсутствуют
1	491563.55	1406511.32	-	0.1	данные отсутствуют	данные отсутствуют
2	491571.56	1406506.1	-	0.1	данные отсутствуют	данные отсутствуют
1	491606.73	1406555.89	-	0.1	данные отсутствуют	данные отсутствуют
2	491570.58	1406580.03	-	0.1	данные отсутствуют	данные отсутствуют
3	491491.74	1406630.21	-	0.1	данные отсутствуют	данные отсутствуют
1	491609.45	1406561.77	-	0.1	данные отсутствуют	данные отсутствуют
2	491605.9	1406556.45	-	0.1	данные отсутствуют	данные отсутствуют
1	491593.46	1406572.88	-	0.1	данные отсутствуют	данные отсутствуют
2	491589.71	1406567.25	-	0.1	данные отсутствуют	данные отсутствуют
1	491574.26	1406564.68	-	0.1	данные отсутствуют	данные отсутствуют

ДОКУМЕНТ ПОДПИСАН
ЭЛЕКТРОННОЙ ПОДПИСЬЮ
Сертификат: 009F0BDC181A023B64597F1E2579BEFB50
Владелец: ФЕДЕРАЛЬНАЯ СЛУЖБА ГОСУДАРСТВЕННОЙ РЕГИСТРАЦИИ, КАДАСТРА И КАРТОГРАФИИ
Действителен: с 02.08.2024 по 26.10.2025

полное наименование должности		инициалы, фамилия

Сооружение
вид объекта недвижимости

Лист № 300 раздела 5.1	Всего листов раздела 5.1: 518	Всего разделов: 4	Всего листов выписки: 525

18.04.2025г. № КУВИ-001/2025-92757145	
Кадастровый номер:	50:14:0000000:118665

2	491580.21	1406573.59	-	0.1	данные отсутствуют	данные отсутствуют
1	491558.68	1406592.04	-	0.1	данные отсутствуют	данные отсутствуют
2	491556.65	1406588.88	-	0.1	данные отсутствуют	данные отсутствуют
1	491525.76	1406598.73	-	0.1	данные отсутствуют	данные отсутствуют
2	491530.25	1406605.69	-	0.1	данные отсутствуют	данные отсутствуют
1	491374.53	1406253.79	-	0.1	данные отсутствуют	данные отсутствуют
2	491375.94	1406255.93	-	0.1	данные отсутствуют	данные отсутствуют
1	491464.14	1406190.09	-	0.1	данные отсутствуют	данные отсутствуют
2	491467.64	1406195.47	-	0.1	данные отсутствуют	данные отсутствуют
1	491586.33	1406323.05	-	0.1	данные отсутствуют	данные отсутствуют
2	491493.49	1406386.15	-	0.1	данные отсутствуют	данные отсутствуют
1	491383.06	1406024.68	-	0.1	данные отсутствуют	данные отсутствуют
2	491387.88	1406021.53	-	0.1	данные отсутствуют	данные отсутствуют
1	491402.4	1406053.33	-	0.1	данные отсутствуют	данные отсутствуют
2	491406.81	1406050.47	-	0.1	данные отсутствуют	данные отсутствуют
1	491412.24	1406068.59	-	0.1	данные отсутствуют	данные отсутствуют
2	491416.74	1406065.64	-	0.1	данные отсутствуют	данные отсутствуют

ДОКУМЕНТ ПОДПИСАН
ЭЛЕКТРОННОЙ ПОДПИСЬЮ
Сертификат: 009F0BDC181A023B64597F1E2579BEFB50
Владелец: ФЕДЕРАЛЬНАЯ СЛУЖБА ГОСУДАРСТВЕННОЙ РЕГИСТРАЦИИ, КАДАСТРА И КАРТОГРАФИИ
Действителен: с 02.08.2024 по 26.10.2025

полное наименование должности		инициалы, фамилия

Сооружение
вид объекта недвижимости

Лист № 301 раздела 5.1	Всего листов раздела 5.1: 518	Всего разделов: 4	Всего листов выписки: 525

18.04.2025г. № КУВИ-001/2025-92757145	
Кадастровый номер:	50:14:0000000:118665

1	491424.93	1406088.19	-	0.1	данные отсутствуют	данные отсутствуют
2	491429.52	1406085.18	-	0.1	данные отсутствуют	данные отсутствуют
1	491434.61	1406103.43	-	0.1	данные отсутствуют	данные отсутствуют
2	491439.39	1406100.26	-	0.1	данные отсутствуют	данные отсутствуют
1	491440.74	1406112.42	-	0.1	данные отсутствуют	данные отсутствуют
2	491445.39	1406109.34	-	0.1	данные отсутствуют	данные отсутствуют
1	491459.56	1406140.09	-	0.1	данные отсутствуют	данные отсутствуют
2	491463.83	1406137.27	-	0.1	данные отсутствуют	данные отсутствуют
1	491505.61	1406211.8	-	0.1	данные отсутствуют	данные отсутствуют
2	491511.05	1406208.19	-	0.1	данные отсутствуют	данные отсутствуют
1	491519.83	1406233.02	-	0.1	данные отсутствуют	данные отсутствуют
2	491525.15	1406229.49	-	0.1	данные отсутствуют	данные отсутствуют
1	491529.17	1406247.58	-	0.1	данные отсутствуют	данные отсутствуют
2	491534.71	1406243.9	-	0.1	данные отсутствуют	данные отсутствуют
1	491539.78	1406264.24	-	0.1	данные отсутствуют	данные отсутствуют
2	491545.36	1406260.59	-	0.1	данные отсутствуют	данные отсутствуют
1	491549.32	1406276.89	-	0.1	данные отсутствуют	данные отсутствуют

ДОКУМЕНТ ПОДПИСАН
ЭЛЕКТРОННОЙ ПОДПИСЬЮ
Сертификат: 009F0BDC181A023B64597F1E2579BEFB50
Владелец: ФЕДЕРАЛЬНАЯ СЛУЖБА ГОСУДАРСТВЕННОЙ РЕГИСТРАЦИИ, КАДАСТРА И КАРТОГРАФИИ
Действителен: с 02.08.2024 по 26.10.2025

полное наименование должности		инициалы, фамилия

Сооружение
вид объекта недвижимости

Лист № 302 раздела 5.1	Всего листов раздела 5.1: 518	Всего разделов: 4	Всего листов выписки: 525

18.04.2025г. № КУВИ-001/2025-92757145	
Кадастровый номер:	50:14:0000000:118665

2	491554.02	1406273.8	-	0.1	данные отсутствуют	данные отсутствуют
1	491563.53	1406328.72	-	0.1	данные отсутствуют	данные отсутствуют
2	491568.1	1406335.44	-	0.1	данные отсутствуют	данные отсутствуют
1	491580.3	1406336.23	-	0.1	данные отсутствуют	данные отсутствуют
2	491576.08	1406330.01	-	0.1	данные отсутствуют	данные отсутствуют
1	491553.85	1406352.95	-	0.1	данные отсутствуют	данные отсутствуют
2	491550.21	1406347.6	-	0.1	данные отсутствуют	данные отсутствуют
1	491519.76	1406361.74	-	0.1	данные отсутствуют	данные отсутствуют
2	491522.8	1406366.23	-	0.1	данные отсутствуют	данные отсутствуют
1	491604.05	1406359.83	-	0.1	данные отсутствуют	данные отсутствуют
2	491608.27	1406356.5	-	0.1	данные отсутствуют	данные отсутствуют
1	491618.52	1406378.08	-	0.1	данные отсутствуют	данные отсутствуют
2	491621.3	1406376.25	-	0.1	данные отсутствуют	данные отсутствуют
1	491636.23	1406405.06	-	0.1	данные отсутствуют	данные отсутствуют
2	491639.08	1406403.19	-	0.1	данные отсутствуют	данные отсутствуют
1	491641.08	1406412.6	-	0.1	данные отсутствуют	данные отсутствуют
2	491643.82	1406410.97	-	0.1	данные отсутствуют	данные отсутствуют

ДОКУМЕНТ ПОДПИСАН
ЭЛЕКТРОННОЙ ПОДПИСЬЮ
Сертификат: 009F0BDC181A023B64597F1E2579BEFB50
Владелец: ФЕДЕРАЛЬНАЯ СЛУЖБА ГОСУДАРСТВЕННОЙ РЕГИСТРАЦИИ, КАДАСТРА И КАРТОГРАФИИ
Действителен: с 02.08.2024 по 26.10.2025

полное наименование должности		инициалы, фамилия

Сооружение
вид объекта недвижимости

Лист № 303 раздела 5.1	Всего листов раздела 5.1: 518	Всего разделов: 4	Всего листов выписки: 525

18.04.2025г. № КУВИ-001/2025-92757145	
Кадастровый номер:	50:14:0000000:118665

1	491478.01	1406610.45	-	0.1	данные отсутствуют	данные отсутствуют
2	491478.78	1406609.9	-	0.1	данные отсутствуют	данные отсутствуют
1	491462.95	1406586.6	-	0.1	данные отсутствуют	данные отсутствуют
2	491463.63	1406586.16	-	0.1	данные отсутствуют	данные отсутствуют
1	491443.6	1406558.61	-	0.1	данные отсутствуют	данные отсутствуют
2	491445.34	1406557.5	-	0.1	данные отсутствуют	данные отсутствуют
1	491432.94	1406542.35	-	0.1	данные отсутствуют	данные отсутствуют
2	491434.87	1406541.11	-	0.1	данные отсутствуют	данные отсутствуют
1	491421.66	1406526.64	-	0.1	данные отсутствуют	данные отсутствуют
2	491424.27	1406524.9	-	0.1	данные отсутствуют	данные отсутствуют
1	491407.19	1406504.77	-	0.1	данные отсутствуют	данные отсутствуют
2	491409.72	1406503.08	-	0.1	данные отсутствуют	данные отсутствуют
1	491367.93	1406442.86	-	0.1	данные отсутствуют	данные отсутствуют
2	491369.08	1406442.09	-	0.1	данные отсутствуют	данные отсутствуют
1	491356.41	1406425.62	-	0.1	данные отсутствуют	данные отсутствуют
2	491357.58	1406424.84	-	0.1	данные отсутствуют	данные отсутствуют
1	491328.37	1406382.35	-	0.1	данные отсутствуют	данные отсутствуют

ДОКУМЕНТ ПОДПИСАН
ЭЛЕКТРОННОЙ ПОДПИСЬЮ
Сертификат: 009F0BDC181A023B64597F1E2579BEFB50
Владелец: ФЕДЕРАЛЬНАЯ СЛУЖБА ГОСУДАРСТВЕННОЙ РЕГИСТРАЦИИ, КАДАСТРА И КАРТОГРАФИИ
Действителен: с 02.08.2024 по 26.10.2025

полное наименование должности		инициалы, фамилия

Сооружение
вид объекта недвижимости

Лист № 304 раздела 5.1	Всего листов раздела 5.1: 518	Всего разделов: 4	Всего листов выписки: 525

18.04.2025г. № КУВИ-001/2025-92757145	
Кадастровый номер:	50:14:0000000:118665

2	491329.05	1406381.9	-	0.1	данные отсутствуют	данные отсутствуют
1	491316.83	1406364.92	-	0.1	данные отсутствуют	данные отсутствуют
2	491317.5	1406364.47	-	0.1	данные отсутствуют	данные отсутствуют
1	491308.49	1406352.32	-	0.1	данные отсутствуют	данные отсутствуют
2	491309.15	1406351.88	-	0.1	данные отсутствуют	данные отсутствуют
1	491295.52	1406333.24	-	0.1	данные отсутствуют	данные отсутствуют
2	491296.4	1406332.66	-	0.1	данные отсутствуют	данные отсутствуют
1	491274.41	1406299.73	-	0.1	данные отсутствуют	данные отсутствуют
2	491273.99	1406300.01	-	0.1	данные отсутствуют	данные отсутствуют
1	491266.51	1406289.04	-	0.1	данные отсутствуют	данные отсутствуют
2	491267.03	1406288.69	-	0.1	данные отсутствуют	данные отсутствуют
1	491259.43	1406278.77	-	0.1	данные отсутствуют	данные отсутствуют
2	491260.19	1406278.26	-	0.1	данные отсутствуют	данные отсутствуют
1	491239.66	1406247.65	-	0.1	данные отсутствуют	данные отсутствуют
2	491239.98	1406247.43	-	0.1	данные отсутствуют	данные отсутствуют
1	491207.85	1406199.17	-	0.1	данные отсутствуют	данные отсутствуют
2	491208.19	1406198.95	-	0.1	данные отсутствуют	данные отсутствуют

ДОКУМЕНТ ПОДПИСАН
ЭЛЕКТРОННОЙ ПОДПИСЬЮ
Сертификат: 009F0BDC181A023B64597F1E2579BEFB50
Владелец: ФЕДЕРАЛЬНАЯ СЛУЖБА ГОСУДАРСТВЕННОЙ РЕГИСТРАЦИИ, КАДАСТРА И КАРТОГРАФИИ
Действителен: с 02.08.2024 по 26.10.2025

полное наименование должности		инициалы, фамилия

Сооружение
вид объекта недвижимости

Лист № 305 раздела 5.1	Всего листов раздела 5.1: 518	Всего разделов: 4	Всего листов выписки: 525

18.04.2025г. № КУВИ-001/2025-92757145	
Кадастровый номер:	50:14:0000000:118665

1	491199.88	1406187.12	-	0.1	данные отсутствуют	данные отсутствуют
2	491200.27	1406186.86	-	0.1	данные отсутствуют	данные отсутствуют
1	491231.83	1406235.88	-	0.1	данные отсутствуют	данные отсутствуют
2	491232.23	1406235.61	-	0.1	данные отсутствуют	данные отсутствуют
1	491213.62	1406154.85	-	0.1	данные отсутствуют	данные отсутствуют
2	491212.71	1406155.45	-	0.1	данные отсутствуют	данные отсутствуют
1	491225.14	1406172.52	-	0.1	данные отсутствуют	данные отсутствуют
2	491224.31	1406173.08	-	0.1	данные отсутствуют	данные отсутствуют
1	491243.34	1406199.4	-	0.1	данные отсутствуют	данные отсутствуют
2	491242.16	1406200.19	-	0.1	данные отсутствуют	данные отсутствуют
1	491266.81	1406235.78	-	0.1	данные отсутствуют	данные отсутствуют
2	491265.96	1406236.34	-	0.1	данные отсутствуют	данные отсутствуют
1	491277.97	1406253.16	-	0.1	данные отсутствуют	данные отсутствуют
2	491277.32	1406253.59	-	0.1	данные отсутствуют	данные отсутствуют
1	491318.37	1406314.71	-	0.1	данные отсутствуют	данные отсутствуют
2	491317.19	1406315.46	-	0.1	данные отсутствуют	данные отсутствуют
1	491335.14	1406340.95	-	0.1	данные отсутствуют	данные отсутствуют

ДОКУМЕНТ ПОДПИСАН
ЭЛЕКТРОННОЙ ПОДПИСЬЮ
Сертификат: 009F0BDC181A023B64597F1E2579BEFB50
Владелец: ФЕДЕРАЛЬНАЯ СЛУЖБА ГОСУДАРСТВЕННОЙ РЕГИСТРАЦИИ, КАДАСТРА И КАРТОГРАФИИ
Действителен: с 02.08.2024 по 26.10.2025

полное наименование должности		инициалы, фамилия

Сооружение
вид объекта недвижимости

Лист № 306 раздела 5.1	Всего листов раздела 5.1: 518	Всего разделов: 4	Всего листов выписки: 525

18.04.2025г. № КУВИ-001/2025-92757145	
Кадастровый номер:	50:14:0000000:118665

2	491333.99	1406341.69	-	0.1	данные отсутствуют	данные отсутствуют
1	491367.24	1406390.67	-	0.1	данные отсутствуют	данные отсутствуют
2	491366.66	1406391.05	-	0.1	данные отсутствуют	данные отсутствуют
1	491375.69	1406403.82	-	0.1	данные отсутствуют	данные отсутствуют
2	491375.35	1406404.03	-	0.1	данные отсутствуют	данные отсутствуют
1	491391.75	1406427.01	-	0.1	данные отсутствуют	данные отсутствуют
2	491391.02	1406427.49	-	0.1	данные отсутствуют	данные отсутствуют
1	491421.04	1406471.03	-	0.1	данные отсутствуют	данные отсутствуют
2	491420.37	1406471.45	-	0.1	данные отсутствуют	данные отсутствуют
1	491437.26	1406496.34	-	0.1	данные отсутствуют	данные отсутствуют
2	491436.47	1406496.85	-	0.1	данные отсутствуют	данные отсутствуют
1	491443.39	1406506.11	-	0.1	данные отсутствуют	данные отсутствуют
2	491442.63	1406506.58	-	0.1	данные отсутствуют	данные отсутствуют
1	491474.11	1406555.3	-	0.1	данные отсутствуют	данные отсутствуют
2	491473.65	1406555.59	-	0.1	данные отсутствуют	данные отсутствуют
1	491480.73	1406564.89	-	0.1	данные отсутствуют	данные отсутствуют
2	491479.87	1406565.43	-	0.1	данные отсутствуют	данные отсутствуют

ДОКУМЕНТ ПОДПИСАН
ЭЛЕКТРОННОЙ ПОДПИСЬЮ
Сертификат: 009F0BDC181A023B64597F1E2579BEFB50
Владелец: ФЕДЕРАЛЬНАЯ СЛУЖБА ГОСУДАРСТВЕННОЙ РЕГИСТРАЦИИ, КАДАСТРА И КАРТОГРАФИИ
Действителен: с 02.08.2024 по 26.10.2025

полное наименование должности		инициалы, фамилия

Сооружение
вид объекта недвижимости

Лист № 307 раздела 5.1	Всего листов раздела 5.1: 518	Всего разделов: 4	Всего листов выписки: 525

18.04.2025г. № КУВИ-001/2025-92757145	
Кадастровый номер:	50:14:0000000:118665

1	491429.27	1406483.4	-	0.1	данные отсутствуют	данные отсутствуют
2	491428.33	1406484.02	-	0.1	данные отсутствуют	данные отсутствуют
1	491534.81	1406695.06	-	0.1	данные отсутствуют	данные отсутствуют
2	491494.63	1406631.03	-	0.1	данные отсутствуют	данные отсутствуют
3	491378.92	1406702.49	-	0.1	данные отсутствуют	данные отсутствуют
4	491283.63	1406758.63	-	0.1	данные отсутствуют	данные отсутствуют
1	491456.95	1406638.4	-	0.1	данные отсутствуют	данные отсутствуют
2	491464.06	1406649.92	-	0.1	данные отсутствуют	данные отсутствуют
1	491407.04	1406687.29	-	0.1	данные отсутствуют	данные отсутствуют
2	491406.07	1406685.72	-	0.1	данные отсутствуют	данные отсутствуют
1	491376.83	1406708.33	-	0.1	данные отсутствуют	данные отсутствуют
2	491374.81	1406704.91	-	0.1	данные отсутствуют	данные отсутствуют
1	491065.99	1406177.82	-	0.1	данные отсутствуют	данные отсутствуют
2	491058.71	1406182.57	-	0.1	данные отсутствуют	данные отсутствуют
1	491084.74	1406231.53	-	0.1	данные отсутствуют	данные отсутствуют
2	491088.89	1406228.83	-	0.1	данные отсутствуют	данные отсутствуют
1	491094.86	1406223.02	-	0.1	данные отсутствуют	данные отсутствуют

ДОКУМЕНТ ПОДПИСАН
ЭЛЕКТРОННОЙ ПОДПИСЬЮ
Сертификат: 009F0BDC181A023B64597F1E2579BEFB50
Владелец: ФЕДЕРАЛЬНАЯ СЛУЖБА ГОСУДАРСТВЕННОЙ РЕГИСТРАЦИИ, КАДАСТРА И КАРТОГРАФИИ
Действителен: с 02.08.2024 по 26.10.2025

полное наименование должности		инициалы, фамилия

Сооружение
вид объекта недвижимости

Лист № 308 раздела 5.1	Всего листов раздела 5.1: 518	Всего разделов: 4	Всего листов выписки: 525

18.04.2025г. № КУВИ-001/2025-92757145	
Кадастровый номер:	50:14:0000000:118665

2	491088.02	1406227.51	-	0.1	данные отсутствуют	данные отсутствуют
1	491111.27	1406247.2	-	0.1	данные отсутствуют	данные отсутствуют
2	491103.97	1406251.96	-	0.1	данные отсутствуют	данные отсутствуют
1	491100.75	1406261.39	-	0.1	данные отсутствуют	данные отсутствуют
2	491107.33	1406257.1	-	0.1	данные отсутствуют	данные отсутствуют
1	491121.21	1406262.51	-	0.1	данные отсутствуют	данные отсутствуют
2	491113.93	1406267.23	-	0.1	данные отсутствуют	данные отсутствуют
1	491141.12	1406294.7	-	0.1	данные отсутствуют	данные отсутствуют
2	491134.62	1406298.95	-	0.1	данные отсутствуют	данные отсутствуют
1	491132.79	1406313.54	-	0.1	данные отсутствуют	данные отсутствуют
2	491140.77	1406308.37	-	0.1	данные отсутствуют	данные отсутствуют
1	491157.6	1406320.26	-	0.1	данные отсутствуют	данные отсутствуют
2	491151.19	1406324.38	-	0.1	данные отсутствуют	данные отсутствуют
1	491157.27	1406345.57	-	0.1	данные отсутствуют	данные отсутствуют
2	491162.64	1406342.11	-	0.1	данные отсутствуют	данные отсутствуют
1	491170.98	1406341.66	-	0.1	данные отсутствуют	данные отсутствуют
2	491164.88	1406345.59	-	0.1	данные отсутствуют	данные отсутствуют

ДОКУМЕНТ ПОДПИСАН
ЭЛЕКТРОННОЙ ПОДПИСЬЮ
Сертификат: 009F0BDC181A023B64597F1E2579BEFB50
Владелец: ФЕДЕРАЛЬНАЯ СЛУЖБА ГОСУДАРСТВЕННОЙ РЕГИСТРАЦИИ, КАДАСТРА И КАРТОГРАФИИ
Действителен: с 02.08.2024 по 26.10.2025

полное наименование должности		инициалы, фамилия

Сооружение
вид объекта недвижимости

Лист № 309 раздела 5.1	Всего листов раздела 5.1: 518	Всего разделов: 4	Всего листов выписки: 525

18.04.2025г. № КУВИ-001/2025-92757145	
Кадастровый номер:	50:14:0000000:118665

1	491176.06	1406350.26	-	0.1	данные отсутствуют	данные отсутствуют
2	491170.29	1406353.96	-	0.1	данные отсутствуют	данные отсутствуют
1	491172.13	1406373.48	-	0.1	данные отсутствуют	данные отсутствуют
2	491179.71	1406368.51	-	0.1	данные отсутствуют	данные отсутствуют
1	491208.23	1406396.93	-	0.1	данные отсутствуют	данные отсутствуют
2	491201.32	1406401.47	-	0.1	данные отсутствуют	данные отсутствуют
1	491221.2	1406416.44	-	0.1	данные отсутствуют	данные отсутствуют
2	491214.18	1406421.05	-	0.1	данные отсутствуют	данные отсутствуют
1	491234.18	1406436.06	-	0.1	данные отсутствуют	данные отсутствуют
2	491227.09	1406440.73	-	0.1	данные отсутствуют	данные отсутствуют
1	491245.7	1406452.17	-	0.1	данные отсутствуют	данные отсутствуют
2	491237.94	1406457.28	-	0.1	данные отсутствуют	данные отсутствуют
1	491246.1	1406487.7	-	0.1	данные отсутствуют	данные отсутствуют
2	491254.38	1406482.59	-	0.1	данные отсутствуют	данные отсутствуют
1	491266.91	1406484.29	-	0.1	данные отсутствуют	данные отсутствуют
2	491258.61	1406489.43	-	0.1	данные отсутствуют	данные отсутствуют
1	491274.83	1406499.84	-	0.1	данные отсутствуют	данные отсутствуют

ДОКУМЕНТ ПОДПИСАН
ЭЛЕКТРОННОЙ ПОДПИСЬЮ
Сертификат: 009F0BDC181A023B64597F1E2579BEFB50
Владелец: ФЕДЕРАЛЬНАЯ СЛУЖБА ГОСУДАРСТВЕННОЙ РЕГИСТРАЦИИ, КАДАСТРА И КАРТОГРАФИИ
Действителен: с 02.08.2024 по 26.10.2025

полное наименование должности		инициалы, фамилия

Сооружение
вид объекта недвижимости

Лист № 310 раздела 5.1	Всего листов раздела 5.1: 518	Всего разделов: 4	Всего листов выписки: 525

18.04.2025г. № КУВИ-001/2025-92757145	
Кадастровый номер:	50:14:0000000:118665

2	491267.94	1406504.4	-	0.1	данные отсутствуют	данные отсутствуют
1	491258.72	1406506.97	-	0.1	данные отсутствуют	данные отсутствуют
2	491266.32	1406501.95	-	0.1	данные отсутствуют	данные отсутствуют
1	491272.1	1406539.36	-	0.1	данные отсутствуют	данные отсутствуют
2	491270.71	1406537.27	-	0.1	данные отсутствуют	данные отсутствуют
1	491243.78	1406557.19	-	0.1	данные отсутствуют	данные отсутствуют
2	491242.7	1406555.55	-	0.1	данные отсутствуют	данные отсутствуют
3	491283.96	1406528.64	-	0.1	данные отсутствуют	данные отсутствуют
1	491333.3	1406499.44	-	0.1	данные отсутствуют	данные отсутствуют
2	491331.7	1406497	-	0.1	данные отсутствуют	данные отсутствуют
3	491283.7	1406528.29	-	0.1	данные отсутствуют	данные отсутствуют
1	491304.76	1406543.68	-	0.1	данные отсутствуют	данные отсутствуют
2	491297.18	1406548.68	-	0.1	данные отсутствуют	данные отсутствуют
1	491297.12	1406564.9	-	0.1	данные отсутствуют	данные отсутствуют
2	491304.62	1406559.95	-	0.1	данные отсутствуют	данные отсутствуют
1	491317.91	1406566.28	-	0.1	данные отсутствуют	данные отсутствуют
2	491311.56	1406570.47	-	0.1	данные отсутствуют	данные отсутствуют

ДОКУМЕНТ ПОДПИСАН
ЭЛЕКТРОННОЙ ПОДПИСЬЮ
Сертификат: 009F0BDC181A023B64597F1E2579BEFB50
Владелец: ФЕДЕРАЛЬНАЯ СЛУЖБА ГОСУДАРСТВЕННОЙ РЕГИСТРАЦИИ, КАДАСТРА И КАРТОГРАФИИ
Действителен: с 02.08.2024 по 26.10.2025

полное наименование должности		инициалы, фамилия

Сооружение
вид объекта недвижимости

Лист № 311 раздела 5.1	Всего листов раздела 5.1: 518	Всего разделов: 4	Всего листов выписки: 525

18.04.2025г. № КУВИ-001/2025-92757145	
Кадастровый номер:	50:14:0000000:118665

1	491326.57	1406575.92	-	0.1	данные отсутствуют	данные отсутствуют
2	491318.63	1406581.16	-	0.1	данные отсутствуют	данные отсутствуют
1	491352.74	1406616.2	-	0.1	данные отсутствуют	данные отсутствуют
2	491343.68	1406621.81	-	0.1	данные отсутствуют	данные отсутствуют
1	491345.42	1406636.86	-	0.1	данные отсутствуют	данные отсутствуют
2	491350.89	1406633.48	-	0.1	данные отсутствуют	данные отсутствуют
1	491355.48	1406650.75	-	0.1	данные отсутствуют	данные отсутствуют
2	491359.89	1406648.03	-	0.1	данные отсутствуют	данные отсутствуют
1	491369.73	1406643.59	-	0.1	данные отсутствуют	данные отсутствуют
2	491360.62	1406649.22	-	0.1	данные отсутствуют	данные отсутствуют
1	491373.87	1406650.96	-	0.1	данные отсутствуют	данные отсутствуют
2	491365.06	1406656.41	-	0.1	данные отсутствуют	данные отсутствуют
1	491379.72	1406658.8	-	0.1	данные отсутствуют	данные отсутствуют
2	491370.17	1406664.69	-	0.1	данные отсутствуют	данные отсутствуют
1	491388.85	1406675.4	-	0.1	данные отсутствуют	данные отсутствуют
2	491380.12	1406680.8	-	0.1	данные отсутствуют	данные отсутствуют
1	491119.17	1406127.56	-	0.1	данные отсутствуют	данные отсутствуют

ДОКУМЕНТ ПОДПИСАН
ЭЛЕКТРОННОЙ ПОДПИСЬЮ
Сертификат: 009F0BDC181A023B64597F1E2579BEFB50
Владелец: ФЕДЕРАЛЬНАЯ СЛУЖБА ГОСУДАРСТВЕННОЙ РЕГИСТРАЦИИ, КАДАСТРА И КАРТОГРАФИИ
Действителен: с 02.08.2024 по 26.10.2025

полное наименование должности		инициалы, фамилия

Сооружение
вид объекта недвижимости

Лист № 312 раздела 5.1	Всего листов раздела 5.1: 518	Всего разделов: 4	Всего листов выписки: 525

18.04.2025г. № КУВИ-001/2025-92757145	
Кадастровый номер:	50:14:0000000:118665

2	491117.74	1406125.47	-	0.1	данные отсутствуют	данные отсутствуют
3	491050.97	1406170.71	-	0.1	данные отсутствуют	данные отсутствуют
1	491093.49	1406144.49	-	0.1	данные отсутствуют	данные отсутствуют
2	491092.29	1406142.72	-	0.1	данные отсутствуют	данные отсутствуют
1	490948.75	1406016.47	-	0.1	данные отсутствуют	данные отсутствуют
2	490960.23	1406033.8	-	0.1	данные отсутствуют	данные отсутствуют
3	491038.46	1406151.8	-	0.1	данные отсутствуют	данные отсутствуют
4	491049.59	1406168.59	-	0.1	данные отсутствуют	данные отсутствуют
5	491102.12	1406249.13	-	0.1	данные отсутствуют	данные отсутствуют
6	491149.3	1406321.44	-	0.1	данные отсутствуют	данные отсутствуют
7	491179.11	1406367.61	-	0.1	данные отсутствуют	данные отсутствуют
8	491251.71	1406478.28	-	0.1	данные отсутствуют	данные отсутствуют
9	491266.71	1406502.55	-	0.1	данные отсутствуют	данные отсутствуют
10	491317.88	1406580.02	-	0.1	данные отсутствуют	данные отсутствуют
11	491389.49	1406695.96	-	0.1	данные отсутствуют	данные отсутствуют
1	491049.47	1406560.96	-	0.1	данные отсутствуют	данные отсутствуют
2	491067.92	1406589.85	-	0.1	данные отсутствуют	данные отсутствуют

ДОКУМЕНТ ПОДПИСАН
ЭЛЕКТРОННОЙ ПОДПИСЬЮ
Сертификат: 009F0BDC181A023B64597F1E2579BEFB50
Владелец: ФЕДЕРАЛЬНАЯ СЛУЖБА ГОСУДАРСТВЕННОЙ РЕГИСТРАЦИИ, КАДАСТРА И КАРТОГРАФИИ
Действителен: с 02.08.2024 по 26.10.2025

полное наименование должности		инициалы, фамилия

Сооружение
вид объекта недвижимости

Лист № 313 раздела 5.1	Всего листов раздела 5.1: 518	Всего разделов: 4	Всего листов выписки: 525

18.04.2025г. № КУВИ-001/2025-92757145	
Кадастровый номер:	50:14:0000000:118665

3	491095.94	1406630.42	-	0.1	данные отсутствуют	данные отсутствуют
4	491118.52	1406660.17	-	0.1	данные отсутствуют	данные отсутствуют
5	491150.05	1406699.99	-	0.1	данные отсутствуют	данные отсутствуют
6	491176.75	1406734.32	-	0.1	данные отсутствуют	данные отсутствуют
7	491199.61	1406764.52	-	0.1	данные отсутствуют	данные отсутствуют
8	491224.79	1406792.82	-	0.1	данные отсутствуют	данные отсутствуют
1	491137.72	1406682.89	-	0.1	данные отсутствуют	данные отсутствуют
2	491136.97	1406683.47	-	0.1	данные отсутствуют	данные отсутствуют
1	491147.16	1406694.43	-	0.1	данные отсутствуют	данные отсутствуют
2	491146.2	1406695.13	-	0.1	данные отсутствуют	данные отсутствуют
1	491176.89	1406732.8	-	0.1	данные отсутствуют	данные отсутствуют
2	491176.02	1406733.38	-	0.1	данные отсутствуют	данные отсутствуют
1	491337.38	1405943.85	-	0.1	данные отсутствуют	данные отсутствуют
2	491307.88	1405897.41	-	0.1	данные отсутствуют	данные отсутствуют
3	491254.27	1405812.64	-	0.1	данные отсутствуют	данные отсутствуют
4	491198.36	1405722.1	-	0.1	данные отсутствуют	данные отсутствуют
1	491368.58	1405612.61	-	0.1	данные отсутствуют	данные отсутствуют

ДОКУМЕНТ ПОДПИСАН
ЭЛЕКТРОННОЙ ПОДПИСЬЮ
Сертификат: 009F0BDC181A023B64597F1E2579BEFB50
Владелец: ФЕДЕРАЛЬНАЯ СЛУЖБА ГОСУДАРСТВЕННОЙ РЕГИСТРАЦИИ, КАДАСТРА И КАРТОГРАФИИ
Действителен: с 02.08.2024 по 26.10.2025

полное наименование должности		инициалы, фамилия

Сооружение
вид объекта недвижимости

Лист № 314 раздела 5.1	Всего листов раздела 5.1: 518	Всего разделов: 4	Всего листов выписки: 525

18.04.2025г. № КУВИ-001/2025-92757145	
Кадастровый номер:	50:14:0000000:118665

2	491249.51	1405689.06	-	0.1	данные отсутствуют	данные отсутствуют
3	491212.23	1405712.61	-	0.1	данные отсутствуют	данные отсутствуют
4	491183.61	1405732.21	-	0.1	данные отсутствуют	данные отсутствуют
5	491114.28	1405788.2	-	0.1	данные отсутствуют	данные отсутствуют
6	491015.73	1405870.98	-	0.1	данные отсутствуют	данные отсутствуют
1	491233.44	1405793.29	-	0.1	данные отсутствуют	данные отсутствуют
2	491239.87	1405789.32	-	0.1	данные отсутствуют	данные отсутствуют
1	491249.3	1405818.06	-	0.1	данные отсутствуют	данные отсутствуют
2	491255.29	1405814.26	-	0.1	данные отсутствуют	данные отсутствуют
1	491264.32	1405841.97	-	0.1	данные отсутствуют	данные отсутствуют
2	491270.39	1405838.14	-	0.1	данные отсутствуют	данные отсутствуют
1	491281.33	1405869.11	-	0.1	данные отсутствуют	данные отсутствуют
2	491287.51	1405865.2	-	0.1	данные отсутствуют	данные отсутствуют
1	491301.96	1405900.95	-	0.1	данные отсутствуют	данные отсутствуют
2	491307.78	1405897.25	-	0.1	данные отсутствуют	данные отсутствуют
1	491312.04	1405916.25	-	0.1	данные отсутствуют	данные отсутствуют
2	491317.6	1405912.72	-	0.1	данные отсутствуют	данные отсутствуют

ДОКУМЕНТ ПОДПИСАН
ЭЛЕКТРОННОЙ ПОДПИСЬЮ
Сертификат: 009F0BDC181A023B64597F1E2579BEFB50
Владелец: ФЕДЕРАЛЬНАЯ СЛУЖБА ГОСУДАРСТВЕННОЙ РЕГИСТРАЦИИ, КАДАСТРА И КАРТОГРАФИИ
Действителен: с 02.08.2024 по 26.10.2025

полное наименование должности		инициалы, фамилия

Сооружение
вид объекта недвижимости

Лист № 315 раздела 5.1	Всего листов раздела 5.1: 518	Всего разделов: 4	Всего листов выписки: 525

18.04.2025г. № КУВИ-001/2025-92757145	
Кадастровый номер:	50:14:0000000:118665

1	491329.51	1405942.52	-	0.1	данные отсутствуют	данные отсутствуют
2	491334.52	1405939.34	-	0.1	данные отсутствуют	данные отсутствуют
1	491181.27	1405725.57	-	0.1	данные отсутствуют	данные отсутствуют
2	491185.12	1405731.18	-	0.1	данные отсутствуют	данные отсутствуют
1	491162.8	1405740.33	-	0.1	данные отсутствуют	данные отсутствуют
2	491167.01	1405745.62	-	0.1	данные отсутствуют	данные отсутствуют
1	491160.3	1405764.63	-	0.1	данные отсутствуют	данные отсутствуют
2	491153.66	1405756.4	-	0.1	данные отсутствуют	данные отсутствуют
1	491115.22	1405822.82	-	0.1	данные отсутствуют	данные отсутствуют
2	491122.71	1405818.01	-	0.1	данные отсутствуют	данные отсутствуют
1	491138.24	1405855.42	-	0.1	данные отсутствуют	данные отсутствуют
2	491144.37	1405851.48	-	0.1	данные отсутствуют	данные отсутствуют
1	491150.68	1405852.06	-	0.1	данные отсутствуют	данные отсутствуют
2	491146.49	1405854.75	-	0.1	данные отсутствуют	данные отсутствуют
1	491146.36	1405870.96	-	0.1	данные отсутствуют	данные отсутствуют
2	491153.82	1405866.15	-	0.1	данные отсутствуют	данные отсутствуют
1	491157.22	1405862.33	-	0.1	данные отсутствуют	данные отсутствуют

ДОКУМЕНТ ПОДПИСАН
ЭЛЕКТРОННОЙ ПОДПИСЬЮ
Сертификат: 009F0BDC181A023B64597F1E2579BEFB50
Владелец: ФЕДЕРАЛЬНАЯ СЛУЖБА ГОСУДАРСТВЕННОЙ РЕГИСТРАЦИИ, КАДАСТРА И КАРТОГРАФИИ
Действителен: с 02.08.2024 по 26.10.2025

полное наименование должности		инициалы, фамилия

Сооружение
вид объекта недвижимости

Лист № 316 раздела 5.1	Всего листов раздела 5.1: 518	Всего разделов: 4	Всего листов выписки: 525

18.04.2025г. № КУВИ-001/2025-92757145	
Кадастровый номер:	50:14:0000000:118665

2	491153.08	1405864.99	-	0.1	данные отсутствуют	данные отсутствуют
1	491166.27	1405876.43	-	0.1	данные отсутствуют	данные отсутствуют
2	491162.13	1405879.08	-	0.1	данные отсутствуют	данные отсутствуют
1	491154.94	1405885.62	-	0.1	данные отсутствуют	данные отсутствуют
2	491163.01	1405880.44	-	0.1	данные отсутствуют	данные отсутствуют
1	491179.26	1405896.7	-	0.1	данные отсутствуют	данные отсутствуют
2	491175.16	1405899.34	-	0.1	данные отсутствуют	данные отсутствуют
1	491169.12	1405907.92	-	0.1	данные отсутствуют	данные отсутствуют
2	491177.3	1405902.67	-	0.1	данные отсутствуют	данные отсутствуют
1	491177.92	1405921.5	-	0.1	данные отсутствуют	данные отсутствуют
2	491186.05	1405916.28	-	0.1	данные отсутствуют	данные отсутствуют
1	491199.17	1405928.61	-	0.1	данные отсутствуют	данные отсутствуют
2	491195.49	1405930.97	-	0.1	данные отсутствуют	данные отсутствуют
1	491199.38	1405953.11	-	0.1	данные отсутствуют	данные отсутствуют
2	491206.87	1405948.07	-	0.1	данные отсутствуют	данные отсутствуют
1	491213.04	1405950.99	-	0.1	данные отсутствуют	данные отсутствуют
2	491210.16	1405952.94	-	0.1	данные отсутствуют	данные отсутствуют

ДОКУМЕНТ ПОДПИСАН
ЭЛЕКТРОННОЙ ПОДПИСЬЮ
Сертификат: 009F0BDC181A023B64597F1E2579BEFB50
Владелец: ФЕДЕРАЛЬНАЯ СЛУЖБА ГОСУДАРСТВЕННОЙ РЕГИСТРАЦИИ, КАДАСТРА И КАРТОГРАФИИ
Действителен: с 02.08.2024 по 26.10.2025

полное наименование должности		инициалы, фамилия

Сооружение
вид объекта недвижимости

Лист № 317 раздела 5.1	Всего листов раздела 5.1: 518	Всего разделов: 4	Всего листов выписки: 525

18.04.2025г. № КУВИ-001/2025-92757145	
Кадастровый номер:	50:14:0000000:118665

1	491210.99	1405971.68	-	0.1	данные отсутствуют	данные отсутствуют
2	491219.09	1405966.23	-	0.1	данные отсутствуют	данные отсутствуют
1	491227.29	1405972.2	-	0.1	данные отсутствуют	данные отсутствуют
2	491224.41	1405974.14	-	0.1	данные отсутствуют	данные отсутствуют
1	491233.89	1405981.81	-	0.1	данные отсутствуют	данные отсутствуют
2	491230.92	1405983.81	-	0.1	данные отсутствуют	данные отсутствуют
1	491242.76	1405996.91	-	0.1	данные отсутствуют	данные отсутствуют
2	491240.67	1405998.3	-	0.1	данные отсутствуют	данные отсутствуют
1	491233.6	1406008.38	-	0.1	данные отсутствуют	данные отсутствуют
2	491243.13	1406001.96	-	0.1	данные отсутствуют	данные отсутствуют
1	491013.21	1405865.42	-	0.1	данные отсутствуют	данные отсутствуют
2	490946.98	1405920.99	-	0.1	данные отсутствуют	данные отсутствуют
3	490794.56	1406044.69	-	0.1	данные отсутствуют	данные отсутствуют
1	491012.44	1405866.07	-	0.1	данные отсутствуют	данные отсутствуют
2	491141.79	1406058.98	-	0.1	данные отсутствуют	данные отсутствуют
1	491036.4	1405888.7	-	0.1	данные отсутствуют	данные отсутствуют
2	491030.35	1405892.76	-	0.1	данные отсутствуют	данные отсутствуют

ДОКУМЕНТ ПОДПИСАН
ЭЛЕКТРОННОЙ ПОДПИСЬЮ
Сертификат: 009F0BDC181A023B64597F1E2579BEFB50
Владелец: ФЕДЕРАЛЬНАЯ СЛУЖБА ГОСУДАРСТВЕННОЙ РЕГИСТРАЦИИ, КАДАСТРА И КАРТОГРАФИИ
Действителен: с 02.08.2024 по 26.10.2025

полное наименование должности		инициалы, фамилия

Сооружение
вид объекта недвижимости

Лист № 318 раздела 5.1	Всего листов раздела 5.1: 518	Всего разделов: 4	Всего листов выписки: 525

18.04.2025г. № КУВИ-001/2025-92757145	
Кадастровый номер:	50:14:0000000:118665

1	491045.63	1405902.13	-	0.1	данные отсутствуют	данные отсутствуют
2	491039.42	1405906.31	-	0.1	данные отсутствуют	данные отсутствуют
1	491043.89	1405939.5	-	0.1	данные отсутствуют	данные отсутствуют
2	491056.17	1405931.28	-	0.1	данные отсутствуют	данные отсутствуют
1	491061.61	1405966.25	-	0.1	данные отсутствуют	данные отсутствуют
2	491074.03	1405957.92	-	0.1	данные отсутствуют	данные отсутствуют
1	491083.99	1405957.88	-	0.1	данные отсутствуют	данные отсутствуют
2	491077.1	1405962.49	-	0.1	данные отсутствуют	данные отсутствуют
1	491078.12	1405989.98	-	0.1	данные отсутствуют	данные отсутствуют
2	491090.14	1405981.93	-	0.1	данные отсутствуют	данные отсутствуют
1	491102.72	1405987.09	-	0.1	данные отсутствуют	данные отсутствуют
2	491096.43	1405991.32	-	0.1	данные отсутствуют	данные отсутствуют
1	491101.33	1406026.07	-	0.1	данные отсутствуют	данные отсутствуют
2	491114.04	1406017.58	-	0.1	данные отсутствуют	данные отсутствуют
1	491119.58	1406012.06	-	0.1	данные отсутствуют	данные отсутствуют
2	491113.22	1406016.36	-	0.1	данные отсутствуют	данные отсутствуют
1	491128.85	1406026.85	-	0.1	данные отсутствуют	данные отсутствуют

ДОКУМЕНТ ПОДПИСАН
ЭЛЕКТРОННОЙ ПОДПИСЬЮ
Сертификат: 009F0BDC181A023B64597F1E2579BEFB50
Владелец: ФЕДЕРАЛЬНАЯ СЛУЖБА ГОСУДАРСТВЕННОЙ РЕГИСТРАЦИИ, КАДАСТРА И КАРТОГРАФИИ
Действителен: с 02.08.2024 по 26.10.2025

полное наименование должности		инициалы, фамилия

Сооружение
вид объекта недвижимости

Лист № 319 раздела 5.1	Всего листов раздела 5.1: 518	Всего разделов: 4	Всего листов выписки: 525

18.04.2025г. № КУВИ-001/2025-92757145	
Кадастровый номер:	50:14:0000000:118665

2	491122.91	1406030.81	-	0.1	данные отсутствуют	данные отсутствуют
1	491112.47	1406043.36	-	0.1	данные отсутствуют	данные отсутствуют
2	491125.47	1406034.64	-	0.1	данные отсутствуют	данные отсутствуют
1	491142.37	1406046.81	-	0.1	данные отсутствуют	данные отсутствуют
2	491136.34	1406050.84	-	0.1	данные отсутствуют	данные отсутствуют
1	491127.65	1406067.28	-	0.1	данные отсутствуют	данные отсутствуют
2	491141.23	1406058.14	-	0.1	данные отсутствуют	данные отсутствуют
1	490973.71	1405915.08	-	0.1	данные отсутствуют	данные отсутствуют
2	490965.58	1405905.38	-	0.1	данные отсутствуют	данные отсутствуют
1	490957.94	1405929.88	-	0.1	данные отсутствуют	данные отсутствуют
2	490949.04	1405919.26	-	0.1	данные отсутствуют	данные отсутствуют
1	490996.49	1405878.04	-	0.1	данные отсутствуют	данные отсутствуют
2	490997.17	1405878.88	-	0.1	данные отсутствуют	данные отсутствуют
1	490970.4	1405900.74	-	0.1	данные отсутствуют	данные отсутствуют
2	490970.69	1405901.09	-	0.1	данные отсутствуют	данные отсутствуют
1	490943.86	1405922.9	-	0.1	данные отсутствуют	данные отсутствуют
2	490944.16	1405923.28	-	0.1	данные отсутствуют	данные отсутствуют

ДОКУМЕНТ ПОДПИСАН
ЭЛЕКТРОННОЙ ПОДПИСЬЮ
Сертификат: 009F0BDC181A023B64597F1E2579BEFB50
Владелец: ФЕДЕРАЛЬНАЯ СЛУЖБА ГОСУДАРСТВЕННОЙ РЕГИСТРАЦИИ, КАДАСТРА И КАРТОГРАФИИ
Действителен: с 02.08.2024 по 26.10.2025

полное наименование должности		инициалы, фамилия

Сооружение
вид объекта недвижимости

Лист № 320 раздела 5.1	Всего листов раздела 5.1: 518	Всего разделов: 4	Всего листов выписки: 525

18.04.2025г. № КУВИ-001/2025-92757145	
Кадастровый номер:	50:14:0000000:118665

1	490957.41	1406011.92	-	0.1	данные отсутствуют	данные отсутствуют
2	490949.31	1406017.3	-	0.1	данные отсутствуют	данные отсутствуют
1	490945.36	1406023.9	-	0.1	данные отсутствуют	данные отсутствуют
2	490951.14	1406020.08	-	0.1	данные отсутствуют	данные отсутствуют
1	490967.49	1406027.11	-	0.1	данные отсутствуют	данные отсутствуют
2	490959.37	1406032.49	-	0.1	данные отсутствуют	данные отсутствуют
1	490979.89	1406077.71	-	0.1	данные отсутствуют	данные отсутствуют
2	490986.46	1406073.36	-	0.1	данные отсутствуют	данные отсутствуют
1	490997.36	1406072.15	-	0.1	данные отсутствуют	данные отсутствуют
2	490989.23	1406077.54	-	0.1	данные отсутствуют	данные отсутствуют
1	490989.94	1406092.81	-	0.1	данные отсутствуют	данные отсутствуют
2	490996.48	1406088.47	-	0.1	данные отсутствуют	данные отсутствуют
1	491025.05	1406116.78	-	0.1	данные отсутствуют	данные отсутствуют
2	491018.24	1406121.3	-	0.1	данные отсутствуют	данные отсутствуют
1	491019.57	1406138.4	-	0.1	данные отсутствуют	данные отсутствуют
2	491026.52	1406133.8	-	0.1	данные отсутствуют	данные отсутствуют
1	490766.67	1406005.25	-	0.1	данные отсутствуют	данные отсутствуют

ДОКУМЕНТ ПОДПИСАН
ЭЛЕКТРОННОЙ ПОДПИСЬЮ
Сертификат: 009F0BDC181A023B64597F1E2579BEFB50
Владелец: ФЕДЕРАЛЬНАЯ СЛУЖБА ГОСУДАРСТВЕННОЙ РЕГИСТРАЦИИ, КАДАСТРА И КАРТОГРАФИИ
Действителен: с 02.08.2024 по 26.10.2025

полное наименование должности		инициалы, фамилия

Сооружение
вид объекта недвижимости

Лист № 321 раздела 5.1	Всего листов раздела 5.1: 518	Всего разделов: 4	Всего листов выписки: 525

18.04.2025г. № КУВИ-001/2025-92757145	
Кадастровый номер:	50:14:0000000:118665

2	490763.19	1406008.27	-	0.1	данные отсутствуют	данные отсутствуют
1	490771.51	1406010.98	-	0.1	данные отсутствуют	данные отсутствуют
2	490768.08	1406013.94	-	0.1	данные отсутствуют	данные отсутствуют
1	490794.52	1406038.82	-	0.1	данные отсутствуют	данные отсутствуют
2	490791.63	1406041.29	-	0.1	данные отсутствуют	данные отсутствуют
1	490826.21	1406075.89	-	0.1	данные отсутствуют	данные отсутствуют
2	490823.36	1406078.33	-	0.1	данные отсутствуют	данные отсутствуют
1	490855.9	1406110.85	-	0.1	данные отсутствуют	данные отсутствуют
2	490852.18	1406113.82	-	0.1	данные отсутствуют	данные отсутствуют
1	490892.4	1406156.48	-	0.1	данные отсутствуют	данные отсутствуют
2	490888.73	1406159.43	-	0.1	данные отсутствуют	данные отсутствуют
1	490904.04	1406171.82	-	0.1	данные отсутствуют	данные отсутствуют
2	490900.77	1406174.45	-	0.1	данные отсутствуют	данные отсутствуют
1	490805.12	1405947.01	-	0.1	данные отсутствуют	данные отсутствуют
2	490848.67	1406000.78	-	0.1	данные отсутствуют	данные отсутствуют
1	490808.87	1405946.62	-	0.1	данные отсутствуют	данные отсутствуют
2	490806.41	1405948.61	-	0.1	данные отсутствуют	данные отсутствуют

ДОКУМЕНТ ПОДПИСАН
ЭЛЕКТРОННОЙ ПОДПИСЬЮ
Сертификат: 009F0BDC181A023B64597F1E2579BEFB50
Владелец: ФЕДЕРАЛЬНАЯ СЛУЖБА ГОСУДАРСТВЕННОЙ РЕГИСТРАЦИИ, КАДАСТРА И КАРТОГРАФИИ
Действителен: с 02.08.2024 по 26.10.2025

полное наименование должности		инициалы, фамилия

Сооружение
вид объекта недвижимости

Лист № 322 раздела 5.1	Всего листов раздела 5.1: 518	Всего разделов: 4	Всего листов выписки: 525

18.04.2025г. № КУВИ-001/2025-92757145	
Кадастровый номер:	50:14:0000000:118665

1	490804.12	1405953.61	-	0.1	данные отсутствуют	данные отсутствуют
2	490807.95	1405950.51	-	0.1	данные отсутствуют	данные отсутствуют
1	490815.53	1405955.43	-	0.1	данные отсутствуют	данные отсутствуют
2	490813.36	1405957.18	-	0.1	данные отсутствуют	данные отсутствуют
1	490822.5	1405976.01	-	0.1	данные отсутствуют	данные отсутствуют
2	490826.19	1405973.02	-	0.1	данные отсутствуют	данные отсутствуют
1	490835.67	1405991.81	-	0.1	данные отсутствуют	данные отсутствуют
2	490839.12	1405988.99	-	0.1	данные отсутствуют	данные отсутствуют
1	490847.92	1405994	-	0.1	данные отсутствуют	данные отсутствуют
2	490845.06	1405996.32	-	0.1	данные отсутствуют	данные отсутствуют
1	490834.78	1405978.51	-	0.1	данные отсутствуют	данные отсутствуют
2	490832.29	1405980.56	-	0.1	данные отсутствуют	данные отсутствуют
1	490904.36	1405955.58	-	0.1	данные отсутствуют	данные отсутствуют
2	490859.8	1405902.46	-	0.1	данные отсутствуют	данные отсутствуют
3	490836.92	1405876	-	0.1	данные отсутствуют	данные отсутствуют
4	490817.32	1405899.95	-	0.1	данные отсутствуют	данные отсутствуют
5	490812.88	1405898.42	-	0.1	данные отсутствуют	данные отсутствуют

ДОКУМЕНТ ПОДПИСАН
ЭЛЕКТРОННОЙ ПОДПИСЬЮ
Сертификат: 009F0BDC181A023B64597F1E2579BEFB50
Владелец: ФЕДЕРАЛЬНАЯ СЛУЖБА ГОСУДАРСТВЕННОЙ РЕГИСТРАЦИИ, КАДАСТРА И КАРТОГРАФИИ
Действителен: с 02.08.2024 по 26.10.2025

полное наименование должности		инициалы, фамилия

Сооружение
вид объекта недвижимости

Лист № 323 раздела 5.1	Всего листов раздела 5.1: 518	Всего разделов: 4	Всего листов выписки: 525

18.04.2025г. № КУВИ-001/2025-92757145	
Кадастровый номер:	50:14:0000000:118665

1	490859.8	1405902.46	-	0.1	данные отсутствуют	данные отсутствуют
2	490950.99	1405829.64	-	0.1	данные отсутствуют	данные отсутствуют
1	490857.71	1405905.93	-	0.1	данные отсутствуют	данные отсутствуют
2	490860.63	1405903.47	-	0.1	данные отсутствуют	данные отсутствуют
1	490865.27	1405914.89	-	0.1	данные отсутствуют	данные отсутствуют
2	490868.18	1405912.45	-	0.1	данные отсутствуют	данные отсутствуют
1	490877.86	1405930.53	-	0.1	данные отсутствуют	данные отсутствуют
2	490881.08	1405927.84	-	0.1	данные отсутствуют	данные отсутствуют
1	490896.59	1405954.3	-	0.1	данные отсутствуют	данные отсутствуют
2	490900.51	1405951.01	-	0.1	данные отсутствуют	данные отсутствуют
1	491057.52	1405835.88	-	0.1	данные отсутствуют	данные отсутствуют
2	491004.5	1405806.69	-	0.1	данные отсутствуют	данные отсутствуют
1	491006.87	1405807.99	-	0.1	данные отсутствуют	данные отсутствуют
2	491008.24	1405803.59	-	0.1	данные отсутствуют	данные отсутствуют
3	490983.18	1405789.17	-	0.1	данные отсутствуют	данные отсутствуют
4	490983.28	1405767.15	-	0.1	данные отсутствуют	данные отсутствуют
5	490998.98	1405744.88	-	0.1	данные отсутствуют	данные отсутствуют

ДОКУМЕНТ ПОДПИСАН
ЭЛЕКТРОННОЙ ПОДПИСЬЮ
Сертификат: 009F0BDC181A023B64597F1E2579BEFB50
Владелец: ФЕДЕРАЛЬНАЯ СЛУЖБА ГОСУДАРСТВЕННОЙ РЕГИСТРАЦИИ, КАДАСТРА И КАРТОГРАФИИ
Действителен: с 02.08.2024 по 26.10.2025

полное наименование должности		инициалы, фамилия

Сооружение
вид объекта недвижимости

Лист № 324 раздела 5.1	Всего листов раздела 5.1: 518	Всего разделов: 4	Всего листов выписки: 525

18.04.2025г. № КУВИ-001/2025-92757145	
Кадастровый номер:	50:14:0000000:118665

1	490994.86	1405743.21	-	0.1	данные отсутствуют	данные отсутствуют
2	490998.4	1405745.71	-	0.1	данные отсутствуют	данные отсутствуют
1	490984.87	1405760.1	-	0.1	данные отсутствуют	данные отсутствуют
2	490987.12	1405761.71	-	0.1	данные отсутствуют	данные отсутствуют
1	490979.63	1405765.46	-	0.1	данные отсутствуют	данные отсутствуют
2	490983.28	1405768.4	-	0.1	данные отсутствуют	данные отсутствуют
1	490998	1405793.38	-	0.1	данные отсутствуют	данные отсутствуют
2	490996.18	1405796.65	-	0.1	данные отсутствуют	данные отсутствуют
1	491013.43	1405801.24	-	0.1	данные отсутствуют	данные отсутствуют
2	491010.12	1405809.78	-	0.1	данные отсутствуют	данные отсутствуют
1	491107.58	1405793.83	-	0.1	данные отсутствуют	данные отсутствуют
2	491096.67	1405777.87	-	0.1	данные отсутствуют	данные отсутствуют
3	491075.62	1405744.11	-	0.1	данные отсутствуют	данные отсутствуют
4	491042.28	1405690.66	-	0.1	данные отсутствуют	данные отсутствуют
5	491073.36	1405624.36	-	0.1	данные отсутствуют	данные отсутствуют
6	491171.98	1405561.52	-	0.1	данные отсутствуют	данные отсутствуют
7	491206.43	1405537.89	-	0.1	данные отсутствуют	данные отсутствуют

ДОКУМЕНТ ПОДПИСАН
ЭЛЕКТРОННОЙ ПОДПИСЬЮ
Сертификат: 009F0BDC181A023B64597F1E2579BEFB50
Владелец: ФЕДЕРАЛЬНАЯ СЛУЖБА ГОСУДАРСТВЕННОЙ РЕГИСТРАЦИИ, КАДАСТРА И КАРТОГРАФИИ
Действителен: с 02.08.2024 по 26.10.2025

полное наименование должности		инициалы, фамилия

Сооружение
вид объекта недвижимости

Лист № 325 раздела 5.1	Всего листов раздела 5.1: 518	Всего разделов: 4	Всего листов выписки: 525

18.04.2025г. № КУВИ-001/2025-92757145	
Кадастровый номер:	50:14:0000000:118665

8	491278.59	1405490.66	-	0.1	данные отсутствуют	данные отсутствуют
9	491397.09	1405413.42	-	0.1	данные отсутствуют	данные отсутствуют
10	491504.32	1405343.95	-	0.1	данные отсутствуют	данные отсутствуют
11	491466.4	1405284.62	-	0.1	данные отсутствуют	данные отсутствуют
1	491059.87	1405718.87	-	0.1	данные отсутствуют	данные отсутствуют
2	491143.84	1405662.9	-	0.1	данные отсутствуют	данные отсутствуют
3	491273.54	1405577.76	-	0.1	данные отсутствуют	данные отсутствуют
4	491359.05	1405523.33	-	0.1	данные отсутствуют	данные отсутствуют
5	491510.79	1405423.81	-	0.1	данные отсутствуют	данные отсутствуют
6	491533.43	1405408.97	-	0.1	данные отсутствуют	данные отсутствуют
1	491073.25	1405705.67	-	0.1	данные отсутствуют	данные отсутствуют
2	491075.23	1405708.63	-	0.1	данные отсутствуют	данные отсутствуют
1	491089.98	1405693.98	-	0.1	данные отсутствуют	данные отсутствуют
2	491092.21	1405697.32	-	0.1	данные отсутствуют	данные отсутствуют
1	491104.01	1405685.32	-	0.1	данные отсутствуют	данные отсутствуют
2	491105.92	1405688.18	-	0.1	данные отсутствуют	данные отсутствуют
1	491110.94	1405692.73	-	0.1	данные отсутствуют	данные отсутствуют

ДОКУМЕНТ ПОДПИСАН
ЭЛЕКТРОННОЙ ПОДПИСЬЮ
Сертификат: 009F0BDC181A023B64597F1E2579BEFB50
Владелец: ФЕДЕРАЛЬНАЯ СЛУЖБА ГОСУДАРСТВЕННОЙ РЕГИСТРАЦИИ, КАДАСТРА И КАРТОГРАФИИ
Действителен: с 02.08.2024 по 26.10.2025

полное наименование должности		инициалы, фамилия

Сооружение
вид объекта недвижимости

Лист № 326 раздела 5.1	Всего листов раздела 5.1: 518	Всего разделов: 4	Всего листов выписки: 525

18.04.2025г. № КУВИ-001/2025-92757145	
Кадастровый номер:	50:14:0000000:118665

2	491107.31	1405687.26	-	0.1	данные отсутствуют	данные отсутствуют
1	491120.6	1405686.56	-	0.1	данные отсутствуют	данные отсутствуют
2	491116.82	1405680.92	-	0.1	данные отсутствуют	данные отсутствуют
1	491119.66	1405674.74	-	0.1	данные отсутствуют	данные отсутствуют
2	491121.62	1405677.71	-	0.1	данные отсутствуют	данные отсутствуют
1	491134.96	1405664.42	-	0.1	данные отсутствуют	данные отсутствуют
2	491137	1405667.46	-	0.1	данные отсутствуют	данные отсутствуют
1	491144.16	1405671.57	-	0.1	данные отсутствуют	данные отсутствуют
2	491140.06	1405665.42	-	0.1	данные отсутствуют	данные отсутствуют
1	491163.64	1405645.37	-	0.1	данные отсутствуют	данные отсутствуют
2	491165.72	1405648.54	-	0.1	данные отсутствуют	данные отсутствуют
1	491168.3	1405650.38	-	0.1	данные отсутствуют	данные отсутствуют
2	491166.7	1405647.9	-	0.1	данные отсутствуют	данные отсутствуют
1	491186.52	1405630.12	-	0.1	данные отсутствуют	данные отсутствуют
2	491188.71	1405633.45	-	0.1	данные отсутствуют	данные отсутствуют
1	491194.01	1405638.31	-	0.1	данные отсутствуют	данные отсутствуют
2	491190.19	1405632.48	-	0.1	данные отсутствуют	данные отсутствуют

ДОКУМЕНТ ПОДПИСАН
ЭЛЕКТРОННОЙ ПОДПИСЬЮ
Сертификат: 009F0BDC181A023B64597F1E2579BEFB50
Владелец: ФЕДЕРАЛЬНАЯ СЛУЖБА ГОСУДАРСТВЕННОЙ РЕГИСТРАЦИИ, КАДАСТРА И КАРТОГРАФИИ
Действителен: с 02.08.2024 по 26.10.2025

полное наименование должности		инициалы, фамилия

Сооружение
вид объекта недвижимости

Лист № 327 раздела 5.1	Всего листов раздела 5.1: 518	Всего разделов: 4	Всего листов выписки: 525

18.04.2025г. № КУВИ-001/2025-92757145	
Кадастровый номер:	50:14:0000000:118665

1	491206.21	1405617.36	-	0.1	данные отсутствуют	данные отсутствуют
2	491208.32	1405620.58	-	0.1	данные отсутствуют	данные отсутствуют
1	491211.38	1405626.88	-	0.1	данные отсутствуют	данные отсутствуют
2	491207.57	1405621.07	-	0.1	данные отсутствуют	данные отсутствуют
1	491215.42	1405611.24	-	0.1	данные отсутствуют	данные отсутствуют
2	491217.56	1405614.51	-	0.1	данные отсутствуют	данные отсутствуют
1	491229.25	1405615.25	-	0.1	данные отсутствуют	данные отсутствуют
2	491225.38	1405609.38	-	0.1	данные отсутствуют	данные отсутствуют
1	491238.96	1405608.74	-	0.1	данные отсутствуют	данные отсутствуют
2	491235.17	1405602.95	-	0.1	данные отсутствуют	данные отсутствуют
1	491237.92	1405596.94	-	0.1	данные отсутствуют	данные отсутствуют
2	491239.85	1405599.88	-	0.1	данные отсутствуют	данные отсутствуют
1	491248.5	1405590.34	-	0.1	данные отсутствуют	данные отсутствуют
2	491250.27	1405593.03	-	0.1	данные отсутствуют	данные отсутствуют
1	491269.18	1405576.56	-	0.1	данные отсутствуют	данные отсутствуют
2	491271.05	1405579.4	-	0.1	данные отсутствуют	данные отсутствуют
1	491276.06	1405584.88	-	0.1	данные отсутствуют	данные отсутствуют

ДОКУМЕНТ ПОДПИСАН
ЭЛЕКТРОННОЙ ПОДПИСЬЮ
Сертификат: 009F0BDC181A023B64597F1E2579BEFB50
Владелец: ФЕДЕРАЛЬНАЯ СЛУЖБА ГОСУДАРСТВЕННОЙ РЕГИСТРАЦИИ, КАДАСТРА И КАРТОГРАФИИ
Действителен: с 02.08.2024 по 26.10.2025

полное наименование должности		инициалы, фамилия

Сооружение
вид объекта недвижимости

Лист № 328 раздела 5.1	Всего листов раздела 5.1: 518	Всего разделов: 4	Всего листов выписки: 525

18.04.2025г. № КУВИ-001/2025-92757145	
Кадастровый номер:	50:14:0000000:118665

2	491272.03	1405578.75	-	0.1	данные отсутствуют	данные отсутствуют
1	491290.99	1405574.75	-	0.1	данные отсутствуют	данные отсутствуют
2	491287.36	1405568.97	-	0.1	данные отсутствуют	данные отсутствуют
1	491287.46	1405564.52	-	0.1	данные отсутствуют	данные отсутствуют
2	491289.45	1405567.63	-	0.1	данные отсутствуют	данные отсутствуют
1	491307.42	1405551.7	-	0.1	данные отсутствуют	данные отсутствуют
2	491309.45	1405554.9	-	0.1	данные отсутствуют	данные отсутствуют
1	491322.53	1405542.25	-	0.1	данные отсутствуют	данные отсутствуют
2	491324.49	1405545.33	-	0.1	данные отсутствуют	данные отсутствуют
1	491330.79	1405549.39	-	0.1	данные отсутствуют	данные отсутствуют
2	491327.13	1405543.65	-	0.1	данные отсутствуют	данные отсутствуют
1	491334.42	1405534.67	-	0.1	данные отсутствуют	данные отсутствуют
2	491336.39	1405537.75	-	0.1	данные отсутствуют	данные отсутствуют
1	491346.78	1405538.43	-	0.1	данные отсутствуют	данные отсутствуют
2	491343.5	1405533.23	-	0.1	данные отсутствуют	данные отсутствуют
1	491358.71	1405519.23	-	0.1	данные отсутствуют	данные отсутствуют
2	491360.7	1405522.25	-	0.1	данные отсутствуют	данные отсутствуют

ДОКУМЕНТ ПОДПИСАН
ЭЛЕКТРОННОЙ ПОДПИСЬЮ
Сертификат: 009F0BDC181A023B64597F1E2579BEFB50
Владелец: ФЕДЕРАЛЬНАЯ СЛУЖБА ГОСУДАРСТВЕННОЙ РЕГИСТРАЦИИ, КАДАСТРА И КАРТОГРАФИИ
Действителен: с 02.08.2024 по 26.10.2025

полное наименование должности		инициалы, фамилия

Сооружение
вид объекта недвижимости

Лист № 329 раздела 5.1	Всего листов раздела 5.1: 518	Всего разделов: 4	Всего листов выписки: 525

18.04.2025г. № КУВИ-001/2025-92757145	
Кадастровый номер:	50:14:0000000:118665

1	491367.13	1405526.04	-	0.1	данные отсутствуют	данные отсутствуют
2	491363.45	1405520.44	-	0.1	данные отсутствуют	данные отсутствуют
1	491384.46	1405502.16	-	0.1	данные отсутствуют	данные отсутствуют
2	491386.53	1405505.31	-	0.1	данные отсутствуют	данные отсутствуют
1	491398.04	1405493.3	-	0.1	данные отсутствуют	данные отсутствуют
2	491400.09	1405496.42	-	0.1	данные отсутствуют	данные отсутствуют
1	491425.81	1405474.91	-	0.1	данные отсутствуют	данные отсутствуют
2	491427.93	1405478.16	-	0.1	данные отсутствуют	данные отсутствуют
1	491441.25	1405464.82	-	0.1	данные отсутствуют	данные отсутствуют
2	491443.36	1405468.04	-	0.1	данные отсутствуют	данные отсутствуют
1	491457.19	1405454.84	-	0.1	данные отсутствуют	данные отсутствуют
2	491459.08	1405457.72	-	0.1	данные отсутствуют	данные отсутствуют
1	491474.35	1405443.58	-	0.1	данные отсутствуют	данные отсутствуют
2	491476.24	1405446.48	-	0.1	данные отсутствуют	данные отсутствуют
1	491493.06	1405431.5	-	0.1	данные отсутствуют	данные отсутствуют
2	491494.88	1405434.25	-	0.1	данные отсутствуют	данные отсутствуют
1	491510.33	1405420.36	-	0.1	данные отсутствуют	данные отсутствуют

ДОКУМЕНТ ПОДПИСАН
ЭЛЕКТРОННОЙ ПОДПИСЬЮ
Сертификат: 009F0BDC181A023B64597F1E2579BEFB50
Владелец: ФЕДЕРАЛЬНАЯ СЛУЖБА ГОСУДАРСТВЕННОЙ РЕГИСТРАЦИИ, КАДАСТРА И КАРТОГРАФИИ
Действителен: с 02.08.2024 по 26.10.2025

полное наименование должности		инициалы, фамилия

Сооружение
вид объекта недвижимости

Лист № 330 раздела 5.1	Всего листов раздела 5.1: 518	Всего разделов: 4	Всего листов выписки: 525

18.04.2025г. № КУВИ-001/2025-92757145	
Кадастровый номер:	50:14:0000000:118665

2	491512.07	1405422.97	-	0.1	данные отсутствуют	данные отсутствуют
1	491531.01	1405407.15	-	0.1	данные отсутствуют	данные отсутствуют
2	491532.59	1405409.52	-	0.1	данные отсутствуют	данные отсутствуют
1	491080.46	1405744.66	-	0.1	данные отсутствуют	данные отсутствуют
2	491077.22	1405746.68	-	0.1	данные отсутствуют	данные отсутствуют
1	491533.14	1405241.66	-	0.1	данные отсутствуют	данные отсутствуют
2	491532.63	1405240.89	-	0.1	данные отсутствуют	данные отсутствуют
1	491514.68	1405247.18	-	0.1	данные отсутствуют	данные отсутствуют
2	491517.3	1405251.1	-	0.1	данные отсутствуют	данные отсутствуют
1	491492.91	1405261.21	-	0.1	данные отсутствуют	данные отсутствуют
2	491495.75	1405265.46	-	0.1	данные отсутствуют	данные отсутствуют
1	491479.01	1405279.51	-	0.1	данные отсутствуют	данные отсутствуют
2	491477.64	1405277.41	-	0.1	данные отсутствуют	данные отсутствуют
1	491456.14	1405294.43	-	0.1	данные отсутствуют	данные отсутствуют
2	491454.68	1405292.14	-	0.1	данные отсутствуют	данные отсутствуют
1	491444.03	1405302.34	-	0.1	данные отсутствуют	данные отсутствуют
2	491442.5	1405299.95	-	0.1	данные отсутствуют	данные отсутствуют

ДОКУМЕНТ ПОДПИСАН
ЭЛЕКТРОННОЙ ПОДПИСЬЮ
Сертификат: 009F0BDC181A023B64597F1E2579BEFB50
Владелец: ФЕДЕРАЛЬНАЯ СЛУЖБА ГОСУДАРСТВЕННОЙ РЕГИСТРАЦИИ, КАДАСТРА И КАРТОГРАФИИ
Действителен: с 02.08.2024 по 26.10.2025

полное наименование должности		инициалы, фамилия

Сооружение
вид объекта недвижимости

Лист № 331 раздела 5.1	Всего листов раздела 5.1: 518	Всего разделов: 4	Всего листов выписки: 525

18.04.2025г. № КУВИ-001/2025-92757145	
Кадастровый номер:	50:14:0000000:118665

1	491368.18	1405340.69	-	0.1	данные отсутствуют	данные отсутствуют
2	491371.99	1405346.35	-	0.1	данные отсутствуют	данные отсутствуют
1	491374.49	1405348.59	-	0.1	данные отсутствуют	данные отсутствуют
2	491372.68	1405345.89	-	0.1	данные отсутствуют	данные отсутствуют
1	491349.54	1405364.04	-	0.1	данные отсутствуют	данные отсутствуют
2	491348.35	1405362.25	-	0.1	данные отсутствуют	данные отсутствуют
1	491332.39	1405376.34	-	0.1	данные отсутствуют	данные отсутствуют
2	491330.82	1405374.02	-	0.1	данные отсутствуют	данные отсутствуют
1	491323.57	1405381.92	-	0.1	данные отсутствуют	данные отсутствуют
2	491322.18	1405379.83	-	0.1	данные отсутствуют	данные отсутствуют
1	491306.07	1405380.89	-	0.1	данные отсутствуют	данные отсутствуют
2	491310.31	1405387.48	-	0.1	данные отсутствуют	данные отсутствуют
1	491307.37	1405392.5	-	0.1	данные отсутствуют	данные отсутствуют
2	491305.96	1405390.29	-	0.1	данные отсутствуют	данные отсутствуют
1	491283.76	1405407.28	-	0.1	данные отсутствуют	данные отсутствуют
2	491282.52	1405405.38	-	0.1	данные отсутствуют	данные отсутствуют
1	491260.31	1405423.15	-	0.1	данные отсутствуют	данные отсутствуют

ДОКУМЕНТ ПОДПИСАН
ЭЛЕКТРОННОЙ ПОДПИСЬЮ
Сертификат: 009F0BDC181A023B64597F1E2579BEFB50
Владелец: ФЕДЕРАЛЬНАЯ СЛУЖБА ГОСУДАРСТВЕННОЙ РЕГИСТРАЦИИ, КАДАСТРА И КАРТОГРАФИИ
Действителен: с 02.08.2024 по 26.10.2025

полное наименование должности		инициалы, фамилия

Сооружение
вид объекта недвижимости

Лист № 332 раздела 5.1	Всего листов раздела 5.1: 518	Всего разделов: 4	Всего листов выписки: 525

18.04.2025г. № КУВИ-001/2025-92757145	
Кадастровый номер:	50:14:0000000:118665

2	491258.74	1405420.71	-	0.1	данные отсутствуют	данные отсутствуют
1	491249.73	1405417.88	-	0.1	данные отсутствуют	данные отсутствуют
2	491253.67	1405423.99	-	0.1	данные отсутствуют	данные отсутствуют
1	491494.82	1405355.48	-	0.1	данные отсутствуют	данные отсутствуют
2	491492.38	1405351.69	-	0.1	данные отсутствуют	данные отсутствуют
1	491485.3	1405350.42	-	0.1	данные отсутствуют	данные отсутствуют
2	491487.97	1405354.54	-	0.1	данные отсутствуют	данные отсутствуют
1	491476.37	1405355.69	-	0.1	данные отсутствуют	данные отсутствуют
2	491479.28	1405360.18	-	0.1	данные отсутствуют	данные отсутствуют
1	491475.77	1405368.1	-	0.1	данные отсутствуют	данные отсутствуют
2	491473.19	1405364.12	-	0.1	данные отсутствуют	данные отсутствуют
1	491457.56	1405367.49	-	0.1	данные отсутствуют	данные отсутствуют
2	491460.64	1405372.25	-	0.1	данные отсутствуют	данные отсутствуют
1	491454.54	1405382.17	-	0.1	данные отсутствуют	данные отсутствуют
2	491451.82	1405377.96	-	0.1	данные отсутствуют	данные отсутствуют
1	491433.89	1405382.95	-	0.1	данные отсутствуют	данные отсутствуют
2	491436.91	1405387.62	-	0.1	данные отсутствуют	данные отсутствуют

ДОКУМЕНТ ПОДПИСАН
ЭЛЕКТРОННОЙ ПОДПИСЬЮ
Сертификат: 009F0BDC181A023B64597F1E2579BEFB50
Владелец: ФЕДЕРАЛЬНАЯ СЛУЖБА ГОСУДАРСТВЕННОЙ РЕГИСТРАЦИИ, КАДАСТРА И КАРТОГРАФИИ
Действителен: с 02.08.2024 по 26.10.2025

полное наименование должности		инициалы, фамилия

Сооружение
вид объекта недвижимости

Лист № 333 раздела 5.1	Всего листов раздела 5.1: 518	Всего разделов: 4	Всего листов выписки: 525

18.04.2025г. № КУВИ-001/2025-92757145	
Кадастровый номер:	50:14:0000000:118665

1	491438.32	1405393.16	-	0.1	данные отсутствуют	данные отсутствуют
2	491435.37	1405388.62	-	0.1	данные отсутствуют	данные отсутствуют
1	491413.06	1405396.71	-	0.1	данные отсутствуют	данные отсутствуют
2	491415.97	1405401.19	-	0.1	данные отсутствуют	данные отсутствуют
1	491417.78	1405406.42	-	0.1	данные отсутствуют	данные отсутствуют
2	491414.86	1405401.91	-	0.1	данные отсутствуют	данные отсутствуют
1	491406.45	1405413.67	-	0.1	данные отсутствуют	данные отсутствуют
2	491403.57	1405409.22	-	0.1	данные отсутствуют	данные отсутствуют
1	491392.94	1405409.75	-	0.1	данные отсутствуют	данные отсутствуют
2	491395.86	1405414.22	-	0.1	данные отсутствуют	данные отсутствуют
1	491382.12	1405429.1	-	0.1	данные отсутствуют	данные отсутствуют
2	491379.41	1405424.94	-	0.1	данные отсутствуют	данные отсутствуют
1	491375.43	1405421.17	-	0.1	данные отсутствуют	данные отсутствуют
2	491378.34	1405425.64	-	0.1	данные отсутствуют	данные отсутствуют
1	491360.77	1405431.23	-	0.1	данные отсутствуют	данные отсутствуют
2	491363.44	1405435.35	-	0.1	данные отсутствуют	данные отсутствуют
1	491363.24	1405441.02	-	0.1	данные отсутствуют	данные отсутствуют

ДОКУМЕНТ ПОДПИСАН
ЭЛЕКТРОННОЙ ПОДПИСЬЮ
Сертификат: 009F0BDC181A023B64597F1E2579BEFB50
Владелец: ФЕДЕРАЛЬНАЯ СЛУЖБА ГОСУДАРСТВЕННОЙ РЕГИСТРАЦИИ, КАДАСТРА И КАРТОГРАФИИ
Действителен: с 02.08.2024 по 26.10.2025

полное наименование должности		инициалы, фамилия

Сооружение
вид объекта недвижимости

Лист № 334 раздела 5.1	Всего листов раздела 5.1: 518	Всего разделов: 4	Всего листов выписки: 525

18.04.2025г. № КУВИ-001/2025-92757145	
Кадастровый номер:	50:14:0000000:118665

2	491360.71	1405437.13	-	0.1	данные отсутствуют	данные отсутствуют
1	491342.09	1405443.1	-	0.1	данные отсутствуют	данные отсутствуют
2	491344.92	1405447.42	-	0.1	данные отсутствуют	данные отсутствуют
1	491347.4	1405452.69	-	0.1	данные отсутствуют	данные отсутствуют
2	491344.24	1405447.87	-	0.1	данные отсутствуют	данные отсутствуют
1	491324.25	1405467.52	-	0.1	данные отсутствуют	данные отсутствуют
2	491321.22	1405462.88	-	0.1	данные отсутствуют	данные отсутствуют
1	491311.7	1405462.96	-	0.1	данные отсутствуют	данные отсутствуют
2	491314.52	1405467.24	-	0.1	данные отсутствуют	данные отсутствуют
1	491305.06	1405479.05	-	0.1	данные отсутствуют	данные отсутствуют
2	491302.47	1405475.1	-	0.1	данные отсутствуют	данные отсутствуют
1	491297.55	1405471.92	-	0.1	данные отсутствуют	данные отсутствуют
2	491300.48	1405476.39	-	0.1	данные отсутствуют	данные отсутствуют
1	491286.83	1405488.74	-	0.1	данные отсутствуют	данные отсутствуют
2	491285.26	1405486.32	-	0.1	данные отсутствуют	данные отсутствуют
1	491266.05	1405492.45	-	0.1	данные отсутствуют	данные отсутствуют
2	491268.99	1405496.94	-	0.1	данные отсутствуют	данные отсутствуют

ДОКУМЕНТ ПОДПИСАН
ЭЛЕКТРОННОЙ ПОДПИСЬЮ
Сертификат: 009F0BDC181A023B64597F1E2579BEFB50
Владелец: ФЕДЕРАЛЬНАЯ СЛУЖБА ГОСУДАРСТВЕННОЙ РЕГИСТРАЦИИ, КАДАСТРА И КАРТОГРАФИИ
Действителен: с 02.08.2024 по 26.10.2025

полное наименование должности		инициалы, фамилия

Сооружение
вид объекта недвижимости

Лист № 335 раздела 5.1	Всего листов раздела 5.1: 518	Всего разделов: 4	Всего листов выписки: 525

18.04.2025г. № КУВИ-001/2025-92757145	
Кадастровый номер:	50:14:0000000:118665

1	491266.05	1405502.88	-	0.1	данные отсутствуют	данные отсутствуют
2	491264.21	1405500.07	-	0.1	данные отсутствуют	данные отсутствуют
1	491250.54	1405502.89	-	0.1	данные отсутствуют	данные отсутствуют
2	491253.34	1405507.18	-	0.1	данные отсутствуют	данные отсутствуют
1	491249.27	1405513.58	-	0.1	данные отсутствуют	данные отсутствуют
2	491247.56	1405510.97	-	0.1	данные отсутствуют	данные отсутствуют
1	491235.88	1405512.54	-	0.1	данные отсутствуют	данные отсутствуют
2	491238.66	1405516.79	-	0.1	данные отсутствуют	данные отсутствуют
1	491239.94	1405520.79	-	0.1	данные отсутствуют	данные отсутствуют
2	491237.73	1405517.4	-	0.1	данные отсутствуют	данные отсутствуют
1	491182.06	1405505.06	-	0.1	данные отсутствуют	данные отсутствуют
2	491177.12	1405508.45	-	0.1	данные отсутствуют	данные отсутствуют
3	491200.24	1405542.13	-	0.1	данные отсутствуют	данные отсутствуют
1	491202.13	1405547.33	-	0.1	данные отсутствуют	данные отсутствуют
2	491199.09	1405542.92	-	0.1	данные отсутствуют	данные отсутствуют
1	491189.32	1405542.89	-	0.1	данные отсутствуют	данные отсутствуют
2	491192.47	1405547.45	-	0.1	данные отсутствуют	данные отсутствуют

ДОКУМЕНТ ПОДПИСАН
ЭЛЕКТРОННОЙ ПОДПИСЬЮ
Сертификат: 009F0BDC181A023B64597F1E2579BEFB50
Владелец: ФЕДЕРАЛЬНАЯ СЛУЖБА ГОСУДАРСТВЕННОЙ РЕГИСТРАЦИИ, КАДАСТРА И КАРТОГРАФИИ
Действителен: с 02.08.2024 по 26.10.2025

полное наименование должности		инициалы, фамилия

Сооружение
вид объекта недвижимости

Лист № 336 раздела 5.1	Всего листов раздела 5.1: 518	Всего разделов: 4	Всего листов выписки: 525

18.04.2025г. № КУВИ-001/2025-92757145	
Кадастровый номер:	50:14:0000000:118665

1	491182.21	1405560.58	-	0.1	данные отсутствуют	данные отсутствуют
2	491179.37	1405556.45	-	0.1	данные отсутствуют	данные отсутствуют
1	491173.64	1405566.14	-	0.1	данные отсутствуют	данные отсутствуют
2	491171.06	1405562.11	-	0.1	данные отсутствуют	данные отсутствуют
1	491163.01	1405560.41	-	0.1	данные отсутствуют	данные отсутствуют
2	491166.1	1405565.27	-	0.1	данные отсутствуют	данные отсутствуют
1	491149.06	1405569.56	-	0.1	данные отсутствуют	данные отсутствуют
2	491152.04	1405574.23	-	0.1	данные отсутствуют	данные отсутствуют
1	491153.59	1405579.54	-	0.1	данные отсутствуют	данные отсутствуют
2	491150.73	1405575.06	-	0.1	данные отсутствуют	данные отсутствуют
1	491136.03	1405577.93	-	0.1	данные отсутствуют	данные отсутствуют
2	491138.97	1405582.56	-	0.1	данные отсутствуют	данные отсутствуют
1	491130.91	1405593.78	-	0.1	данные отсутствуют	данные отсутствуют
2	491128.16	1405589.45	-	0.1	данные отсутствуют	данные отсутствуют
1	491112.49	1405593.3	-	0.1	данные отсутствуют	данные отсутствуют
2	491115.27	1405597.66	-	0.1	данные отсутствуют	данные отсутствуют
1	491098.2	1405614.33	-	0.1	данные отсутствуют	данные отсутствуют

ДОКУМЕНТ ПОДПИСАН
ЭЛЕКТРОННОЙ ПОДПИСЬЮ
Сертификат: 009F0BDC181A023B64597F1E2579BEFB50
Владелец: ФЕДЕРАЛЬНАЯ СЛУЖБА ГОСУДАРСТВЕННОЙ РЕГИСТРАЦИИ, КАДАСТРА И КАРТОГРАФИИ
Действителен: с 02.08.2024 по 26.10.2025

полное наименование должности		инициалы, фамилия

Сооружение
вид объекта недвижимости

Лист № 337 раздела 5.1	Всего листов раздела 5.1: 518	Всего разделов: 4	Всего листов выписки: 525

18.04.2025г. № КУВИ-001/2025-92757145	
Кадастровый номер:	50:14:0000000:118665

2	491095.58	1405610.21	-	0.1	данные отсутствуют	данные отсутствуют
1	490668.9	1405537.81	-	0.1	данные отсутствуют	данные отсутствуют
2	490662.92	1405532.16	-	0.1	данные отсутствуют	данные отсутствуют
1	490357.58	1406158.49	-	0.1	данные отсутствуют	данные отсутствуют
2	490348.8	1406153.84	-	0.1	данные отсутствуют	данные отсутствуют
1	490369.46	1406136.49	-	0.1	данные отсутствуют	данные отсутствуют
2	490360.5	1406131.74	-	0.1	данные отсутствуют	данные отсутствуют
1	490364.36	1406110.26	-	0.1	данные отсутствуют	данные отсутствуют
2	490370.21	1406113.35	-	0.1	данные отсутствуют	данные отсутствуют
1	490382.77	1406111.54	-	0.1	данные отсутствуют	данные отсутствуют
2	490373.71	1406106.74	-	0.1	данные отсутствуют	данные отсутствуют
1	490373.36	1406093.32	-	0.1	данные отсутствуют	данные отсутствуют
2	490379.18	1406096.4	-	0.1	данные отсутствуют	данные отсутствуют
1	490391.19	1406095.4	-	0.1	данные отсутствуют	данные отсутствуют
2	490382.2	1406090.66	-	0.1	данные отсутствуют	данные отсутствуют
1	490405.86	1406067.93	-	0.1	данные отсутствуют	данные отсутствуют
2	490396.76	1406063.12	-	0.1	данные отсутствуют	данные отсутствуют

ДОКУМЕНТ ПОДПИСАН
ЭЛЕКТРОННОЙ ПОДПИСЬЮ
Сертификат: 009F0BDC181A023B64597F1E2579BEFB50
Владелец: ФЕДЕРАЛЬНАЯ СЛУЖБА ГОСУДАРСТВЕННОЙ РЕГИСТРАЦИИ, КАДАСТРА И КАРТОГРАФИИ
Действителен: с 02.08.2024 по 26.10.2025

полное наименование должности		инициалы, фамилия

Сооружение
вид объекта недвижимости

Лист № 338 раздела 5.1	Всего листов раздела 5.1: 518	Всего разделов: 4	Всего листов выписки: 525

18.04.2025г. № КУВИ-001/2025-92757145	
Кадастровый номер:	50:14:0000000:118665

1	490390.07	1406062.29	-	0.1	данные отсутствуют	данные отсутствуют
2	490395.65	1406065.23	-	0.1	данные отсутствуют	данные отсутствуют
1	490396.7	1406049.96	-	0.1	данные отсутствуют	данные отсутствуют
2	490402.19	1406052.85	-	0.1	данные отсутствуют	данные отсутствуют
1	490412.76	1406056.11	-	0.1	данные отсутствуют	данные отсутствуют
2	490403.15	1406051.04	-	0.1	данные отсутствуют	данные отсутствуют
1	490424.19	1406035.98	-	0.1	данные отсутствуют	данные отсутствуют
2	490413.97	1406030.58	-	0.1	данные отсутствуют	данные отсутствуют
1	490418.56	1406007.35	-	0.1	данные отсутствуют	данные отсутствуют
2	490424.57	1406010.52	-	0.1	данные отсутствуют	данные отсутствуют
1	490438.16	1406010.62	-	0.1	данные отсутствуют	данные отсутствуют
2	490427.49	1406004.99	-	0.1	данные отсутствуют	данные отсутствуют
1	490431.19	1405983.04	-	0.1	данные отсутствуют	данные отсутствуют
2	490437.47	1405986.43	-	0.1	данные отсутствуют	данные отсутствуют
1	490449.17	1405991.11	-	0.1	данные отсутствуют	данные отсутствуют
2	490438.15	1405985.18	-	0.1	данные отсутствуют	данные отсутствуют
1	490459.14	1405972.71	-	0.1	данные отсутствуют	данные отсутствуют

ДОКУМЕНТ ПОДПИСАН
ЭЛЕКТРОННОЙ ПОДПИСЬЮ
Сертификат: 009F0BDC181A023B64597F1E2579BEFB50
Владелец: ФЕДЕРАЛЬНАЯ СЛУЖБА ГОСУДАРСТВЕННОЙ РЕГИСТРАЦИИ, КАДАСТРА И КАРТОГРАФИИ
Действителен: с 02.08.2024 по 26.10.2025

полное наименование должности		инициалы, фамилия

Сооружение
вид объекта недвижимости

Лист № 339 раздела 5.1	Всего листов раздела 5.1: 518	Всего разделов: 4	Всего листов выписки: 525

18.04.2025г. № КУВИ-001/2025-92757145	
Кадастровый номер:	50:14:0000000:118665

2	490448.07	1405966.75	-	0.1	данные отсутствуют	данные отсутствуют
1	490443.65	1405960.53	-	0.1	данные отсутствуют	данные отсутствуют
2	490449.67	1405963.78	-	0.1	данные отсутствуют	данные отсутствуют
1	490472.99	1405944.75	-	0.1	данные отсутствуют	данные отсутствуют
2	490462.86	1405939.3	-	0.1	данные отсутствуют	данные отсутствуют
1	490470.98	1405911.31	-	0.1	данные отсутствуют	данные отсутствуют
2	490476.39	1405914.2	-	0.1	данные отсутствуют	данные отсутствуют
1	490475.83	1405902.1	-	0.1	данные отсутствуют	данные отсутствуют
2	490481.32	1405905.05	-	0.1	данные отсутствуют	данные отсутствуют
1	490489.86	1405908.32	-	0.1	данные отсутствуют	данные отсутствуют
2	490481.87	1405904.02	-	0.1	данные отсутствуют	данные отсутствуют
1	490484.37	1405886.75	-	0.1	данные отсутствуют	данные отсутствуют
2	490489.65	1405889.59	-	0.1	данные отсутствуют	данные отсутствуют
1	490503.23	1405883.61	-	0.1	данные отсутствуют	данные отсутствуют
2	490495.2	1405879.28	-	0.1	данные отсутствуют	данные отсутствуют
1	490510.03	1405871.39	-	0.1	данные отсутствуют	данные отсутствуют
2	490501.82	1405866.99	-	0.1	данные отсутствуют	данные отсутствуют

ДОКУМЕНТ ПОДПИСАН
ЭЛЕКТРОННОЙ ПОДПИСЬЮ
Сертификат: 009F0BDC181A023B64597F1E2579BEFB50
Владелец: ФЕДЕРАЛЬНАЯ СЛУЖБА ГОСУДАРСТВЕННОЙ РЕГИСТРАЦИИ, КАДАСТРА И КАРТОГРАФИИ
Действителен: с 02.08.2024 по 26.10.2025

полное наименование должности		инициалы, фамилия

Сооружение
вид объекта недвижимости

Лист № 340 раздела 5.1	Всего листов раздела 5.1: 518	Всего разделов: 4	Всего листов выписки: 525

18.04.2025г. № КУВИ-001/2025-92757145	
Кадастровый номер:	50:14:0000000:118665

1	490497.84	1405863.04	-	0.1	данные отсутствуют	данные отсутствуют
2	490502.57	1405865.59	-	0.1	данные отсутствуют	данные отсутствуют
1	490507.37	1405846.59	-	0.1	данные отсутствуют	данные отсутствуют
2	490512.13	1405849.45	-	0.1	данные отсутствуют	данные отсутствуют
1	490520.99	1405851.84	-	0.1	данные отсутствуют	данные отсутствуют
2	490513.42	1405847.3	-	0.1	данные отсутствуют	данные отсутствуют
1	490517	1405829.71	-	0.1	данные отсутствуют	данные отсутствуют
2	490522.13	1405832.79	-	0.1	данные отсутствуют	данные отсутствуют
1	490532.08	1405833.15	-	0.1	данные отсутствуют	данные отсутствуют
2	490524.62	1405828.67	-	0.1	данные отсутствуют	данные отсутствуют
1	490522.83	1405819.35	-	0.1	данные отсутствуют	данные отсутствуют
2	490528.25	1405822.63	-	0.1	данные отсутствуют	данные отсутствуют
1	490569.38	1405811.84	-	0.1	данные отсутствуют	данные отсутствуют
2	490570.67	1405809.96	-	0.1	данные отсутствуют	данные отсутствуют
1	490577.2	1405811.48	-	0.1	данные отсутствуют	данные отсутствуют
2	490575.83	1405813.46	-	0.1	данные отсутствуют	данные отсутствуют
1	490626.92	1405856.99	-	0.1	данные отсутствуют	данные отсутствуют

ДОКУМЕНТ ПОДПИСАН
ЭЛЕКТРОННОЙ ПОДПИСЬЮ
Сертификат: 009F0BDC181A023B64597F1E2579BEFB50
Владелец: ФЕДЕРАЛЬНАЯ СЛУЖБА ГОСУДАРСТВЕННОЙ РЕГИСТРАЦИИ, КАДАСТРА И КАРТОГРАФИИ
Действителен: с 02.08.2024 по 26.10.2025

полное наименование должности		инициалы, фамилия

Сооружение
вид объекта недвижимости

Лист № 341 раздела 5.1	Всего листов раздела 5.1: 518	Всего разделов: 4	Всего листов выписки: 525

18.04.2025г. № КУВИ-001/2025-92757145	
Кадастровый номер:	50:14:0000000:118665

2	490625.47	1405858.52	-	0.1	данные отсутствуют	данные отсутствуют
1	490624.07	1405859.08	-	0.1	данные отсутствуют	данные отсутствуют
2	490625.02	1405858.08	-	0.1	данные отсутствуют	данные отсутствуют
1	490535.34	1405797.37	-	0.1	данные отсутствуют	данные отсутствуют
2	490541.29	1405800.93	-	0.1	данные отсутствуют	данные отсутствуют
1	490547.88	1405775.74	-	0.1	данные отсутствуют	данные отсутствуют
2	490554.09	1405780.52	-	0.1	данные отсутствуют	данные отсутствуют
1	490560.46	1405760.53	-	0.1	данные отсутствуют	данные отсутствуют
2	490566.12	1405764.89	-	0.1	данные отсутствуют	данные отсутствуют
1	490576.8	1405764.43	-	0.1	данные отсутствуют	данные отсутствуют
2	490570.32	1405759.45	-	0.1	данные отсутствуют	данные отсутствуют
1	490570.06	1405747.07	-	0.1	данные отсутствуют	данные отсутствуют
2	490576.21	1405751.8	-	0.1	данные отсутствуют	данные отсутствуют
1	490595.06	1405740.44	-	0.1	данные отсутствуют	данные отсутствуют
2	490588.73	1405735.55	-	0.1	данные отсутствуют	данные отсутствуют
1	490585.83	1405729.22	-	0.1	данные отсутствуют	данные отсутствуют
2	490590.72	1405732.98	-	0.1	данные отсутствуют	данные отсутствуют

ДОКУМЕНТ ПОДПИСАН
ЭЛЕКТРОННОЙ ПОДПИСЬЮ
Сертификат: 009F0BDC181A023B64597F1E2579BEFB50
Владелец: ФЕДЕРАЛЬНАЯ СЛУЖБА ГОСУДАРСТВЕННОЙ РЕГИСТРАЦИИ, КАДАСТРА И КАРТОГРАФИИ
Действителен: с 02.08.2024 по 26.10.2025

полное наименование должности		инициалы, фамилия

Сооружение
вид объекта недвижимости

Лист № 342 раздела 5.1	Всего листов раздела 5.1: 518	Всего разделов: 4	Всего листов выписки: 525

18.04.2025г. № КУВИ-001/2025-92757145	
Кадастровый номер:	50:14:0000000:118665

1	490603.44	1405730.31	-	0.1	данные отсутствуют	данные отсутствуют
2	490596.79	1405725.11	-	0.1	данные отсутствуют	данные отсутствуют
1	490599.54	1405713.95	-	0.1	данные отсутствуют	данные отсутствуют
2	490603.2	1405716.78	-	0.1	данные отсутствуют	данные отсутствуют
1	490613.15	1405696.95	-	0.1	данные отсутствуют	данные отсутствуют
2	490616.5	1405699.51	-	0.1	данные отсутствуют	данные отсутствуют
1	490626.39	1405702.15	-	0.1	данные отсутствуют	данные отсутствуют
2	490618.91	1405696.39	-	0.1	данные отсутствуют	данные отсутствуют
1	490632.08	1405672.83	-	0.1	данные отсутствуют	данные отсутствуют
2	490635.29	1405675.49	-	0.1	данные отсутствуют	данные отсутствуют
1	490649.8	1405673.28	-	0.1	данные отсутствуют	данные отсутствуют
2	490642.34	1405667.03	-	0.1	данные отсутствуют	данные отсутствуют
1	490643.05	1405658.63	-	0.1	данные отсутствуют	данные отсутствуют
2	490646.77	1405661.71	-	0.1	данные отсутствуют	данные отсутствуют
1	490656.24	1405642.25	-	0.1	данные отсутствуют	данные отсутствуют
2	490660.23	1405645.59	-	0.1	данные отсутствуют	данные отсутствуют
1	490668.42	1405650.67	-	0.1	данные отсутствуют	данные отсутствуют

ДОКУМЕНТ ПОДПИСАН
ЭЛЕКТРОННОЙ ПОДПИСЬЮ
Сертификат: 009F0BDC181A023B64597F1E2579BEFB50
Владелец: ФЕДЕРАЛЬНАЯ СЛУЖБА ГОСУДАРСТВЕННОЙ РЕГИСТРАЦИИ, КАДАСТРА И КАРТОГРАФИИ
Действителен: с 02.08.2024 по 26.10.2025

полное наименование должности		инициалы, фамилия

Сооружение
вид объекта недвижимости

Лист № 343 раздела 5.1	Всего листов раздела 5.1: 518	Всего разделов: 4	Всего листов выписки: 525

18.04.2025г. № КУВИ-001/2025-92757145	
Кадастровый номер:	50:14:0000000:118665

2	490661.09	1405644.55	-	0.1	данные отсутствуют	данные отсутствуют
1	490672.63	1405623.51	-	0.1	данные отсутствуют	данные отсутствуют
2	490676.17	1405626.47	-	0.1	данные отсутствуют	данные отсутствуют
1	490691.72	1405623.73	-	0.1	данные отсутствуют	данные отсутствуют
2	490683.9	1405617.21	-	0.1	данные отсутствуют	данные отсутствуют
1	490687.63	1405605.81	-	0.1	данные отсутствуют	данные отсутствуют
2	490691.03	1405608.66	-	0.1	данные отсутствуют	данные отсутствуют
1	490719.99	1405585.57	-	0.1	данные отсутствуют	данные отсутствуют
2	490718.92	1405584.68	-	0.1	данные отсутствуют	данные отсутствуют
1	490713.48	1405574.93	-	0.1	данные отсутствуют	данные отсутствуют
2	490721.46	1405581.66	-	0.1	данные отсутствуют	данные отсутствуют
1	490746.79	1405558.45	-	0.1	данные отсутствуют	данные отсутствуют
2	490743.41	1405555.58	-	0.1	данные отсутствуют	данные отсутствуют
1	490764.67	1405542.14	-	0.1	данные отсутствуют	данные отсутствуют
2	490760.98	1405537.82	-	0.1	данные отсутствуют	данные отсутствуют
1	490776.63	1405533.09	-	0.1	данные отсутствуют	данные отсутствуют
2	490772.4	1405528.11	-	0.1	данные отсутствуют	данные отсутствуют

ДОКУМЕНТ ПОДПИСАН
ЭЛЕКТРОННОЙ ПОДПИСЬЮ
Сертификат: 009F0BDC181A023B64597F1E2579BEFB50
Владелец: ФЕДЕРАЛЬНАЯ СЛУЖБА ГОСУДАРСТВЕННОЙ РЕГИСТРАЦИИ, КАДАСТРА И КАРТОГРАФИИ
Действителен: с 02.08.2024 по 26.10.2025

полное наименование должности		инициалы, фамилия

Сооружение
вид объекта недвижимости

Лист № 344 раздела 5.1	Всего листов раздела 5.1: 518	Всего разделов: 4	Всего листов выписки: 525

18.04.2025г. № КУВИ-001/2025-92757145	
Кадастровый номер:	50:14:0000000:118665

1	490792.1	1405521.21	-	0.1	данные отсутствуют	данные отсутствуют
2	490787.26	1405515.5	-	0.1	данные отсутствуют	данные отсутствуют
1	490802.79	1405514.52	-	0.1	данные отсутствуют	данные отсутствуют
2	490796.76	1405507.43	-	0.1	данные отсутствуют	данные отсутствуют
1	490815.42	1405505.29	-	0.1	данные отсутствуют	данные отсутствуют
2	490809.42	1405496.77	-	0.1	данные отсутствуют	данные отсутствуют
1	490847.03	1405480.16	-	0.1	данные отсутствуют	данные отсутствуют
2	490842.48	1405473.66	-	0.1	данные отсутствуют	данные отсутствуют
1	490867.93	1405461.55	-	0.1	данные отсутствуют	данные отсутствуют
2	490865.25	1405457.72	-	0.1	данные отсутствуют	данные отсутствуют
1	490898.13	1405443.66	-	0.1	данные отсутствуют	данные отсутствуют
2	490893.94	1405437.66	-	0.1	данные отсутствуют	данные отсутствуют
1	490926.38	1405425.71	-	0.1	данные отсутствуют	данные отсутствуют
2	490922.47	1405419.35	-	0.1	данные отсутствуют	данные отсутствуют
1	490933.38	1405419.97	-	0.1	данные отсутствуют	данные отсутствуют
2	490930.09	1405414.66	-	0.1	данные отсутствуют	данные отсутствуют
1	490954.13	1405406.2	-	0.1	данные отсутствуют	данные отсутствуют

ДОКУМЕНТ ПОДПИСАН
ЭЛЕКТРОННОЙ ПОДПИСЬЮ
Сертификат: 009F0BDC181A023B64597F1E2579BEFB50
Владелец: ФЕДЕРАЛЬНАЯ СЛУЖБА ГОСУДАРСТВЕННОЙ РЕГИСТРАЦИИ, КАДАСТРА И КАРТОГРАФИИ
Действителен: с 02.08.2024 по 26.10.2025

полное наименование должности		инициалы, фамилия

Сооружение
вид объекта недвижимости

Лист № 345 раздела 5.1	Всего листов раздела 5.1: 518	Всего разделов: 4	Всего листов выписки: 525

18.04.2025г. № КУВИ-001/2025-92757145	
Кадастровый номер:	50:14:0000000:118665

2	490951.27	1405401.59	-	0.1	данные отсутствуют	данные отсутствуют
1	490983.8	1405384.77	-	0.1	данные отсутствуют	данные отсутствуют
2	490982.36	1405382.44	-	0.1	данные отсутствуют	данные отсутствуют
1	490998.75	1405375.39	-	0.1	данные отсутствуют	данные отсутствуют
2	490997.39	1405373.18	-	0.1	данные отсутствуют	данные отсутствуют
1	491056.58	1405347.92	-	0.1	данные отсутствуют	данные отсутствуют
2	491051.57	1405339.8	-	0.1	данные отсутствуют	данные отсутствуют
1	490505.75	1406248.36	-	0.1	данные отсутствуют	данные отсутствуют
2	490509.66	1406250.32	-	0.1	данные отсутствуют	данные отсутствуют
1	490509.54	1406240.53	-	0.1	данные отсутствуют	данные отсутствуют
2	490513.56	1406242.54	-	0.1	данные отсутствуют	данные отсутствуют
1	490521.43	1406217.77	-	0.1	данные отсутствуют	данные отсутствуют
2	490525.08	1406219.6	-	0.1	данные отсутствуют	данные отсутствуют
1	490530.2	1406200.61	-	0.1	данные отсутствуют	данные отсутствуют
2	490533.73	1406202.39	-	0.1	данные отсутствуют	данные отсутствуют
1	490554.41	1406152.84	-	0.1	данные отсутствуют	данные отсутствуют
2	490558.21	1406154.8	-	0.1	данные отсутствуют	данные отсутствуют

ДОКУМЕНТ ПОДПИСАН
ЭЛЕКТРОННОЙ ПОДПИСЬЮ
Сертификат: 009F0BDC181A023B64597F1E2579BEFB50
Владелец: ФЕДЕРАЛЬНАЯ СЛУЖБА ГОСУДАРСТВЕННОЙ РЕГИСТРАЦИИ, КАДАСТРА И КАРТОГРАФИИ
Действителен: с 02.08.2024 по 26.10.2025

полное наименование должности		инициалы, фамилия

Сооружение
вид объекта недвижимости

Лист № 346 раздела 5.1	Всего листов раздела 5.1: 518	Всего разделов: 4	Всего листов выписки: 525

18.04.2025г. № КУВИ-001/2025-92757145	
Кадастровый номер:	50:14:0000000:118665

1	490559.4	1406143.22	-	0.1	данные отсутствуют	данные отсутствуют
2	490563.16	1406145.16	-	0.1	данные отсутствуют	данные отсутствуют
1	490515.69	1406029.8	-	0.1	данные отсутствуют	данные отсутствуют
2	490483.24	1406072.17	-	0.1	данные отсутствуют	данные отсутствуют
3	490467.56	1406081.67	-	0.1	данные отсутствуют	данные отсутствуют
4	490464.36	1406083.55	-	0.1	данные отсутствуют	данные отсутствуют
5	490454.61	1406101.22	-	0.1	данные отсутствуют	данные отсутствуют
6	490402.09	1406196.56	-	0.1	данные отсутствуют	данные отсутствуют
7	490401.6	1406197.45	-	0.1	данные отсутствуют	данные отсутствуют
1	490591.81	1406089.79	-	0.1	данные отсутствуют	данные отсутствуют
2	490511.43	1406026.44	-	0.1	данные отсутствуют	данные отсутствуют
3	490560.7	1405953.1	-	0.1	данные отсутствуют	данные отсутствуют
1	490523.52	1406005.27	-	0.1	данные отсутствуют	данные отсутствуют
2	490524.99	1406006.25	-	0.1	данные отсутствуют	данные отсутствуют
1	490548.62	1405976.25	-	0.1	данные отсутствуют	данные отсутствуют
2	490546.22	1405974.64	-	0.1	данные отсутствуют	данные отсутствуют
1	490462.35	1406090.56	-	0.1	данные отсутствуют	данные отсутствуют

ДОКУМЕНТ ПОДПИСАН
ЭЛЕКТРОННОЙ ПОДПИСЬЮ
Сертификат: 009F0BDC181A023B64597F1E2579BEFB50
Владелец: ФЕДЕРАЛЬНАЯ СЛУЖБА ГОСУДАРСТВЕННОЙ РЕГИСТРАЦИИ, КАДАСТРА И КАРТОГРАФИИ
Действителен: с 02.08.2024 по 26.10.2025

полное наименование должности		инициалы, фамилия

Сооружение
вид объекта недвижимости

Лист № 347 раздела 5.1	Всего листов раздела 5.1: 518	Всего разделов: 4	Всего листов выписки: 525

18.04.2025г. № КУВИ-001/2025-92757145	
Кадастровый номер:	50:14:0000000:118665

2	490460.92	1406089.77	-	0.1	данные отсутствуют	данные отсутствуют
1	490455	1406103.95	-	0.1	данные отсутствуют	данные отсутствуют
2	490453.55	1406103.15	-	0.1	данные отсутствуют	данные отсутствуют
1	490448.21	1406116.75	-	0.1	данные отсутствуют	данные отсутствуют
2	490446.55	1406115.84	-	0.1	данные отсутствуют	данные отсутствуют
1	490424.45	1406159.64	-	0.1	данные отсутствуют	данные отсутствуют
2	490422.89	1406158.79	-	0.1	данные отсутствуют	данные отсутствуют
1	490403.53	1406197.03	-	0.1	данные отсутствуют	данные отсутствуют
2	490402.23	1406196.32	-	0.1	данные отсутствуют	данные отсутствуют
1	490530.88	1406035.7	-	0.1	данные отсутствуют	данные отсутствуют
2	490527.93	1406039.45	-	0.1	данные отсутствуют	данные отсутствуют
1	490538.92	1406050.02	-	0.1	данные отсутствуют	данные отсутствуют
2	490539.85	1406048.84	-	0.1	данные отсутствуют	данные отсутствуют
1	490601.2	1406065.08	-	0.1	данные отсутствуют	данные отсутствуют
2	490604.11	1406066.63	-	0.1	данные отсутствуют	данные отсутствуют
1	490610.1	1406048.96	-	0.1	данные отсутствуют	данные отсутствуют
2	490612.22	1406049.93	-	0.1	данные отсутствуют	данные отсутствуют

ДОКУМЕНТ ПОДПИСАН
ЭЛЕКТРОННОЙ ПОДПИСЬЮ
Сертификат: 009F0BDC181A023B64597F1E2579BEFB50
Владелец: ФЕДЕРАЛЬНАЯ СЛУЖБА ГОСУДАРСТВЕННОЙ РЕГИСТРАЦИИ, КАДАСТРА И КАРТОГРАФИИ
Действителен: с 02.08.2024 по 26.10.2025

полное наименование должности		инициалы, фамилия

Сооружение
вид объекта недвижимости

Лист № 348 раздела 5.1	Всего листов раздела 5.1: 518	Всего разделов: 4	Всего листов выписки: 525

18.04.2025г. № КУВИ-001/2025-92757145	
Кадастровый номер:	50:14:0000000:118665

1	490629.88	1406003.49	-	0.1	данные отсутствуют	данные отсутствуют
2	490632.94	1406004.9	-	0.1	данные отсутствуют	данные отсутствуют
1	490641.01	1405978.61	-	0.1	данные отсутствуют	данные отсутствуют
2	490644.34	1405980.14	-	0.1	данные отсутствуют	данные отсутствуют
1	490653.44	1405952.93	-	0.1	данные отсутствуют	данные отсутствуют
2	490655.81	1405954.71	-	0.1	данные отсутствуют	данные отсутствуют
1	490668.24	1405898.98	-	0.1	данные отсутствуют	данные отсутствуют
2	490669.06	1405898.01	-	0.1	данные отсутствуют	данные отсутствуют
1	490852.74	1405722.59	-	0.1	данные отсутствуют	данные отсутствуют
2	490796.69	1405675.56	-	0.1	данные отсутствуют	данные отсутствуют
3	490768.72	1405652.09	-	0.1	данные отсутствуют	данные отсутствуют
1	490737.33	1405696.16	-	0.1	данные отсутствуют	данные отсутствуют
2	490754.33	1405678.19	-	0.1	данные отсутствуют	данные отсутствуют
3	490774.45	1405656.9	-	0.1	данные отсутствуют	данные отсутствуют
1	490752.88	1405683.48	-	0.1	данные отсутствуют	данные отсутствуют
2	490751	1405681.71	-	0.1	данные отсутствуют	данные отсутствуют
1	490750.78	1405678.27	-	0.1	данные отсутствуют	данные отсутствуют

ДОКУМЕНТ ПОДПИСАН
ЭЛЕКТРОННОЙ ПОДПИСЬЮ
Сертификат: 009F0BDC181A023B64597F1E2579BEFB50
Владелец: ФЕДЕРАЛЬНАЯ СЛУЖБА ГОСУДАРСТВЕННОЙ РЕГИСТРАЦИИ, КАДАСТРА И КАРТОГРАФИИ
Действителен: с 02.08.2024 по 26.10.2025

полное наименование должности		инициалы, фамилия

Сооружение
вид объекта недвижимости

Лист № 349 раздела 5.1	Всего листов раздела 5.1: 518	Всего разделов: 4	Всего листов выписки: 525

18.04.2025г. № КУВИ-001/2025-92757145	
Кадастровый номер:	50:14:0000000:118665

2	490752.62	1405679.99	-	0.1	данные отсутствуют	данные отсутствуют
1	490761.19	1405674.4	-	0.1	данные отсутствуют	данные отсутствуют
2	490759.46	1405672.76	-	0.1	данные отсутствуют	данные отсутствуют
1	490919.17	1405509.88	-	0.1	данные отсутствуют	данные отсутствуют
2	490917.36	1405508.01	-	0.1	данные отсутствуют	данные отсутствуют
3	490873.15	1405551.27	-	0.1	данные отсутствуют	данные отсутствуют
4	490769.49	1405652.73	-	0.1	данные отсутствуют	данные отсутствуют
1	490897.78	1405530.65	-	0.1	данные отсутствуют	данные отсутствуют
2	490896.05	1405528.86	-	0.1	данные отсутствуют	данные отсутствуют
1	490873.04	1405553.8	-	0.1	данные отсутствуют	данные отсутствуют
2	490871.83	1405552.56	-	0.1	данные отсутствуют	данные отсутствуют
1	490839.3	1405586.75	-	0.1	данные отсутствуют	данные отсутствуют
2	490838.12	1405585.55	-	0.1	данные отсутствуют	данные отсутствуют
1	490796.07	1405617.81	-	0.1	данные отсутствуют	данные отсутствуют
2	490800.52	1405622.36	-	0.1	данные отсутствуют	данные отсутствуют
1	490777.95	1405636.24	-	0.1	данные отсутствуют	данные отсутствуют
2	490782.05	1405640.44	-	0.1	данные отсутствуют	данные отсутствуют

ДОКУМЕНТ ПОДПИСАН
ЭЛЕКТРОННОЙ ПОДПИСЬЮ
Сертификат: 009F0BDC181A023B64597F1E2579BEFB50
Владелец: ФЕДЕРАЛЬНАЯ СЛУЖБА ГОСУДАРСТВЕННОЙ РЕГИСТРАЦИИ, КАДАСТРА И КАРТОГРАФИИ
Действителен: с 02.08.2024 по 26.10.2025

полное наименование должности		инициалы, фамилия

Сооружение
вид объекта недвижимости

Лист № 350 раздела 5.1	Всего листов раздела 5.1: 518	Всего разделов: 4	Всего листов выписки: 525

18.04.2025г. № КУВИ-001/2025-92757145	
Кадастровый номер:	50:14:0000000:118665

1	490876.47	1405690.69	-	0.1	данные отсутствуют	данные отсутствуют
2	490879.2	1405693.2	-	0.1	данные отсутствуют	данные отсутствуют
1	490899.85	1405663.08	-	0.1	данные отсутствуют	данные отсутствуют
2	490903.71	1405666.63	-	0.1	данные отсутствуют	данные отсутствуют
1	490924.45	1405637.83	-	0.1	данные отсутствуют	данные отсутствуют
2	490927.58	1405640.74	-	0.1	данные отсутствуют	данные отсутствуют
1	490906.73	1405603.79	-	0.1	данные отсутствуют	данные отсутствуют
2	490906.12	1405604.41	-	0.1	данные отсутствуют	данные отсутствуют
3	490935.83	1405631.8	-	0.1	данные отсутствуют	данные отсутствуют
1	490979.01	1405578.79	-	0.1	данные отсутствуют	данные отсутствуют
2	490981.7	1405581.22	-	0.1	данные отсутствуют	данные отсутствуют
1	491109.78	1405428.77	-	0.1	данные отсутствуют	данные отсутствуют
2	491115.35	1405433.83	-	0.1	данные отсутствуют	данные отсутствуют
1	490412.32	1406181.75	-	0.1	данные отсутствуют	данные отсутствуют
2	490410.73	1406180.89	-	0.1	данные отсутствуют	данные отсутствуют
1	490801.87	1405673.38	-	0.1	данные отсутствуют	данные отсутствуют
2	490798.68	1405677.22	-	0.1	данные отсутствуют	данные отсутствуют

ДОКУМЕНТ ПОДПИСАН
ЭЛЕКТРОННОЙ ПОДПИСЬЮ
Сертификат: 009F0BDC181A023B64597F1E2579BEFB50
Владелец: ФЕДЕРАЛЬНАЯ СЛУЖБА ГОСУДАРСТВЕННОЙ РЕГИСТРАЦИИ, КАДАСТРА И КАРТОГРАФИИ
Действителен: с 02.08.2024 по 26.10.2025

полное наименование должности		инициалы, фамилия

Сооружение
вид объекта недвижимости

Лист № 351 раздела 5.1	Всего листов раздела 5.1: 518	Всего разделов: 4	Всего листов выписки: 525

18.04.2025г. № КУВИ-001/2025-92757145	
Кадастровый номер:	50:14:0000000:118665

1	491241.26	1405295.1	-	0.1	данные отсутствуют	данные отсутствуют
2	491242.46	1405297	-	0.1	данные отсутствуют	данные отсутствуют
3	491246.41	1405303.26	-	0.1	данные отсутствуют	данные отсутствуют
1	491201.52	1405315.87	-	0.1	данные отсутствуют	данные отсутствуют
2	491204.5	1405319.01	-	0.1	данные отсутствуют	данные отсутствуют
1	491186.69	1405326.41	-	0.1	данные отсутствуют	данные отсутствуют
2	491191.42	1405331.4	-	0.1	данные отсутствуют	данные отсутствуют
1	491169.32	1405341.11	-	0.1	данные отсутствуют	данные отсутствуют
2	491174.91	1405347.02	-	0.1	данные отсутствуют	данные отсутствуют
1	491070.41	1405525.06	-	0.1	данные отсутствуют	данные отсутствуют
2	491059.85	1405517.45	-	0.1	данные отсутствуют	данные отсутствуют
1	491077.68	1405515.29	-	0.1	данные отсутствуют	данные отсутствуют
2	491067.6	1405508.06	-	0.1	данные отсутствуют	данные отсутствуют
1	491112.6	1405469.11	-	0.1	данные отсутствуют	данные отсутствуют
2	491104.55	1405463.33	-	0.1	данные отсутствуют	данные отсутствуют
1	491136.56	1405438.81	-	0.1	данные отсутствуют	данные отсутствуют
2	491129.18	1405433.53	-	0.1	данные отсутствуют	данные отсутствуют

ДОКУМЕНТ ПОДПИСАН
ЭЛЕКТРОННОЙ ПОДПИСЬЮ
Сертификат: 009F0BDC181A023B64597F1E2579BEFB50
Владелец: ФЕДЕРАЛЬНАЯ СЛУЖБА ГОСУДАРСТВЕННОЙ РЕГИСТРАЦИИ, КАДАСТРА И КАРТОГРАФИИ
Действителен: с 02.08.2024 по 26.10.2025

полное наименование должности		инициалы, фамилия

Сооружение
вид объекта недвижимости

Лист № 352 раздела 5.1	Всего листов раздела 5.1: 518	Всего разделов: 4	Всего листов выписки: 525

18.04.2025г. № КУВИ-001/2025-92757145	
Кадастровый номер:	50:14:0000000:118665

1	491164	1405404.92	-	0.1	данные отсутствуют	данные отсутствуют
2	491157.75	1405399.64	-	0.1	данные отсутствуют	данные отсутствуют
1	491182.3	1405380.14	-	0.1	данные отсутствуют	данные отсутствуют
2	491177.61	1405376.18	-	0.1	данные отсутствуют	данные отсутствуют
1	491192.01	1405367.46	-	0.1	данные отсутствуют	данные отсутствуют
2	491187.92	1405364	-	0.1	данные отсутствуют	данные отсутствуют
1	491227.45	1405328.83	-	0.1	данные отсутствуют	данные отсутствуют
2	491221.76	1405324.02	-	0.1	данные отсутствуют	данные отсутствуют
1	491251.19	1405309.06	-	0.1	данные отсутствуют	данные отсутствуют
2	491247.2	1405302.76	-	0.1	данные отсутствуют	данные отсутствуют
1	491255.69	1405287.72	-	0.1	данные отсутствуют	данные отсутствуют
2	491260.05	1405294.61	-	0.1	данные отсутствуют	данные отсутствуют
1	491267.1	1405295.13	-	0.1	данные отсутствуют	данные отсутствуют
2	491264.85	1405291.58	-	0.1	данные отсутствуют	данные отсутствуют
1	491280.83	1405271.95	-	0.1	данные отсутствуют	данные отсутствуют
2	491285.13	1405278.74	-	0.1	данные отсутствуют	данные отсутствуют
1	491292.43	1405277.88	-	0.1	данные отсутствуют	данные отсутствуют

ДОКУМЕНТ ПОДПИСАН
ЭЛЕКТРОННОЙ ПОДПИСЬЮ
Сертификат: 009F0BDC181A023B64597F1E2579BEFB50
Владелец: ФЕДЕРАЛЬНАЯ СЛУЖБА ГОСУДАРСТВЕННОЙ РЕГИСТРАЦИИ, КАДАСТРА И КАРТОГРАФИИ
Действителен: с 02.08.2024 по 26.10.2025

полное наименование должности		инициалы, фамилия

Сооружение
вид объекта недвижимости

Лист № 353 раздела 5.1	Всего листов раздела 5.1: 518	Всего разделов: 4	Всего листов выписки: 525

18.04.2025г. № КУВИ-001/2025-92757145	
Кадастровый номер:	50:14:0000000:118665

2	491290.73	1405275.19	-	0.1	данные отсутствуют	данные отсутствуют
1	491296.6	1405261.17	-	0.1	данные отсутствуют	данные отсутствуют
2	491301.25	1405268.53	-	0.1	данные отсутствуют	данные отсутствуют
1	491309.63	1405266.43	-	0.1	данные отсутствуют	данные отсутствуют
2	491308.17	1405264.14	-	0.1	данные отсутствуют	данные отсутствуют
1	491324.65	1405258.42	-	0.1	данные отсутствуют	данные отсутствуют
2	491322.53	1405255.05	-	0.1	данные отсутствуют	данные отсутствуют
1	491325.76	1405241.59	-	0.1	данные отсутствуют	данные отсутствуют
2	491330.92	1405249.74	-	0.1	данные отсутствуют	данные отсутствуют
1	491337.32	1405233.8	-	0.1	данные отсутствуют	данные отсутствуют
2	491342.69	1405242.28	-	0.1	данные отсутствуют	данные отсутствуют
1	491366.62	1405233.62	-	0.1	данные отсутствуют	данные отсутствуют
2	491363.68	1405228.98	-	0.1	данные отсутствуют	данные отсутствуют
1	491375.32	1405229.05	-	0.1	данные отсутствуют	данные отсутствуют
2	491371.96	1405223.73	-	0.1	данные отсутствуют	данные отсутствуют
1	491404.16	1405210.84	-	0.1	данные отсутствуют	данные отсутствуют
2	491400.76	1405205.48	-	0.1	данные отсутствуют	данные отсутствуют

ДОКУМЕНТ ПОДПИСАН
ЭЛЕКТРОННОЙ ПОДПИСЬЮ
Сертификат: 009F0BDC181A023B64597F1E2579BEFB50
Владелец: ФЕДЕРАЛЬНАЯ СЛУЖБА ГОСУДАРСТВЕННОЙ РЕГИСТРАЦИИ, КАДАСТРА И КАРТОГРАФИИ
Действителен: с 02.08.2024 по 26.10.2025

полное наименование должности		инициалы, фамилия

Сооружение
вид объекта недвижимости

Лист № 354 раздела 5.1	Всего листов раздела 5.1: 518	Всего разделов: 4	Всего листов выписки: 525

18.04.2025г. № КУВИ-001/2025-92757145	
Кадастровый номер:	50:14:0000000:118665

1	491418.63	1405201.5	-	0.1	данные отсутствуют	данные отсутствуют
2	491415.26	1405196.32	-	0.1	данные отсутствуют	данные отсутствуют
1	491467.27	1405167.56	-	0.1	данные отсутствуют	данные отсутствуют
2	491464.96	1405164.04	-	0.1	данные отсутствуют	данные отсутствуют
1	491485.82	1405154.53	-	0.1	данные отсутствуют	данные отсутствуют
2	491483.65	1405151.35	-	0.1	данные отсутствуют	данные отсутствуют
1	490510.48	1406248.67	-	0.1	данные отсутствуют	данные отсутствуют
2	490513.31	1406250.3	-	0.1	данные отсутствуют	данные отсутствуют
3	490486.89	1406299.88	-	0.1	данные отсутствуют	данные отсутствуют
4	490446.18	1406275.88	-	0.1	данные отсутствуют	данные отсутствуют
1	491073.8	1405556.14	-	0.1	данные отсутствуют	данные отсутствуют
2	491072.13	1405555.37	-	0.1	данные отсутствуют	данные отсутствуют
1	490911.59	1405682.89	-	0.1	данные отсутствуют	данные отсутствуют
2	490908.8	1405680.74	-	0.1	данные отсутствуют	данные отсутствуют
1	490892.41	1405706	-	0.1	данные отсутствуют	данные отсутствуют
2	490890.56	1405704.57	-	0.1	данные отсутствуют	данные отсутствуют
1	490882.9	1405719.76	-	0.1	данные отсутствуют	данные отсутствуют

полное наименование должности		инициалы, фамилия

ДОКУМЕНТ ПОДПИСАН
ЭЛЕКТРОННОЙ ПОДПИСЬЮ
Сертификат: 009F0BDC181A023B64597F1E2579BEFB50
Владелец: ФЕДЕРАЛЬНАЯ СЛУЖБА ГОСУДАРСТВЕННОЙ РЕГИСТРАЦИИ, КАДАСТРА И КАРТОГРАФИИ
Действителен: с 02.08.2024 по 26.10.2025

Сооружение
вид объекта недвижимости

Лист № 355 раздела 5.1	Всего листов раздела 5.1: 518	Всего разделов: 4	Всего листов выписки: 525

18.04.2025г. № КУВИ-001/2025-92757145	
Кадастровый номер:	50:14:0000000:118665

2	490880.4	1405717.84	-	0.1	данные отсутствуют	данные отсутствуют
1	490867.96	1405738.04	-	0.1	данные отсутствуют	данные отсутствуют
2	490866.06	1405736.59	-	0.1	данные отсутствуют	данные отсутствуют
1	490847.01	1405763.96	-	0.1	данные отсутствуют	данные отсутствуют
2	490845.73	1405762.91	-	0.1	данные отсутствуют	данные отсутствуют
1	490814.44	1405806.41	-	0.1	данные отсутствуют	данные отсутствуют
2	490811.75	1405804.18	-	0.1	данные отсутствуют	данные отсутствуют
1	490790.78	1405836.2	-	0.1	данные отсутствуют	данные отсутствуют
2	490787.57	1405833.56	-	0.1	данные отсутствуют	данные отсутствуют
1	490777.58	1405852.57	-	0.1	данные отсутствуют	данные отсутствуют
2	490774.21	1405849.78	-	0.1	данные отсутствуют	данные отсутствуют
1	490754.42	1405878.12	-	0.1	данные отсутствуют	данные отсутствуют
2	490752.31	1405876.38	-	0.1	данные отсутствуют	данные отсутствуют
1	490744.29	1405890.28	-	0.1	данные отсутствуют	данные отсутствуют
2	490742.24	1405888.6	-	0.1	данные отсутствуют	данные отсутствуют
1	490705.11	1405939.28	-	0.1	данные отсутствуют	данные отсутствуют
2	490701.41	1405936.63	-	0.1	данные отсутствуют	данные отсутствуют

ДОКУМЕНТ ПОДПИСАН
ЭЛЕКТРОННОЙ ПОДПИСЬЮ
Сертификат: 009F0BDC181A023B64597F1E2579BEFB50
Владелец: ФЕДЕРАЛЬНАЯ СЛУЖБА ГОСУДАРСТВЕННОЙ РЕГИСТРАЦИИ, КАДАСТРА И КАРТОГРАФИИ
Действителен: с 02.08.2024 по 26.10.2025

полное наименование должности		инициалы, фамилия

Сооружение
вид объекта недвижимости

Лист № 356 раздела 5.1	Всего листов раздела 5.1: 518	Всего разделов: 4	Всего листов выписки: 525

18.04.2025г. № КУВИ-001/2025-92757145	
Кадастровый номер:	50:14:0000000:118665

1	490671.84	1405986.33	-	0.1	данные отсутствуют	данные отсутствуют
2	490667.78	1405983.43	-	0.1	данные отсутствуют	данные отсутствуют
1	490657.53	1406004.82	-	0.1	данные отсутствуют	данные отсутствуют
2	490655.56	1406003.83	-	0.1	данные отсутствуют	данные отсутствуют
1	490648.55	1406025.01	-	0.1	данные отсутствуют	данные отсутствуют
2	490645.62	1406023.53	-	0.1	данные отсутствуют	данные отсутствуют
1	490645.71	1406030.84	-	0.1	данные отсутствуют	данные отсутствуют
2	490642.7	1406029.33	-	0.1	данные отсутствуют	данные отсутствуют
1	490639.19	1406045.05	-	0.1	данные отсутствуют	данные отсутствуют
2	490635.65	1406043.36	-	0.1	данные отсутствуют	данные отсутствуют
1	490629.99	1406064.59	-	0.1	данные отсутствуют	данные отсутствуют
2	490626.34	1406062.84	-	0.1	данные отсутствуют	данные отсутствуют
1	490620.75	1406081.9	-	0.1	данные отсутствуют	данные отсутствуют
2	490617.88	1406080.53	-	0.1	данные отсутствуют	данные отсутствуют
1	490610.56	1406102.97	-	0.1	данные отсутствуют	данные отсутствуют
2	490607.78	1406101.64	-	0.1	данные отсутствуют	данные отсутствуют
1	490597.29	1406136.4	-	0.1	данные отсутствуют	данные отсутствуют

ДОКУМЕНТ ПОДПИСАН
ЭЛЕКТРОННОЙ ПОДПИСЬЮ
Сертификат: 009F0BDC181A023B64597F1E2579BEFB50
Владелец: ФЕДЕРАЛЬНАЯ СЛУЖБА ГОСУДАРСТВЕННОЙ РЕГИСТРАЦИИ, КАДАСТРА И КАРТОГРАФИИ
Действителен: с 02.08.2024 по 26.10.2025

полное наименование должности		инициалы, фамилия

Сооружение
вид объекта недвижимости

Лист № 357 раздела 5.1	Всего листов раздела 5.1: 518	Всего разделов: 4	Всего листов выписки: 525

18.04.2025г. № КУВИ-001/2025-92757145	
Кадастровый номер:	50:14:0000000:118665

2	490592.3	1406134.02	-	0.1	данные отсутствуют	данные отсутствуют
1	490591.64	1406150.77	-	0.1	данные отсутствуют	данные отсутствуют
2	490585.66	1406147.9	-	0.1	данные отсутствуют	данные отсутствуют
1	488226.29	1409147.7	-	0.1	данные отсутствуют	данные отсутствуют
2	488232.72	1409127.71	-	0.1	данные отсутствуют	данные отсутствуют
3	488275.27	1409134.88	-	0.1	данные отсутствуют	данные отсутствуют
4	488309.32	1409168.09	-	0.1	данные отсутствуют	данные отсутствуют
5	488317.48	1409229.38	-	0.1	данные отсутствуют	данные отсутствуют
6	488323.01	1409273.03	-	0.1	данные отсутствуют	данные отсутствуют
7	488326.58	1409320.53	-	0.1	данные отсутствуют	данные отсутствуют
8	488323.09	1409333.98	-	0.1	данные отсутствуют	данные отсутствуют
9	488342.36	1409530.69	-	0.1	данные отсутствуют	данные отсутствуют
10	488317.57	1409578.49	-	0.1	данные отсутствуют	данные отсутствуют
11	488293.52	1409623.43	-	0.1	данные отсутствуют	данные отсутствуют
12	488270.21	1409666.32	-	0.1	данные отсутствуют	данные отсутствуют
13	488234.71	1409733.19	-	0.1	данные отсутствуют	данные отсутствуют
14	488201.22	1409796.2	-	0.1	данные отсутствуют	данные отсутствуют

ДОКУМЕНТ ПОДПИСАН
ЭЛЕКТРОННОЙ ПОДПИСЬЮ
Сертификат: 009F0BDC181A023B64597F1E2579BEFB50
Владелец: ФЕДЕРАЛЬНАЯ СЛУЖБА ГОСУДАРСТВЕННОЙ РЕГИСТРАЦИИ, КАДАСТРА И КАРТОГРАФИИ
Действителен: с 02.08.2024 по 26.10.2025

полное наименование должности		инициалы, фамилия

Сооружение
вид объекта недвижимости

Лист № 358 раздела 5.1	Всего листов раздела 5.1: 518	Всего разделов: 4	Всего листов выписки: 525

18.04.2025г. № КУВИ-001/2025-92757145	
Кадастровый номер:	50:14:0000000:118665

15	488166.56	1409860.66	-	0.1	данные отсутствуют	данные отсутствуют
16	488127.24	1409932.84	-	0.1	данные отсутствуют	данные отсутствуют
17	488082.92	1410013.89	-	0.1	данные отсутствуют	данные отсутствуют
18	488013.05	1410139.22	-	0.1	данные отсутствуют	данные отсутствуют
19	487969.9	1410218.39	-	0.1	данные отсутствуют	данные отсутствуют
1	488324.99	1409558.36	-	0.1	данные отсутствуют	данные отсутствуют
2	488327.37	1409559.59	-	0.1	данные отсутствуют	данные отсутствуют
1	488318.36	1409569.16	-	0.1	данные отсутствуют	данные отсутствуют
2	488321.55	1409570.82	-	0.1	данные отсутствуют	данные отсутствуют
1	488306.7	1409598.78	-	0.1	данные отсутствуют	данные отсутствуют
2	488220.78	1409548.69	-	0.1	данные отсутствуют	данные отсутствуют
3	488218.24	1409553.02	-	0.1	данные отсутствуют	данные отсутствуют
1	488287.31	1409591.25	-	0.1	данные отсутствуют	данные отсутствуют
2	488288.96	1409588.44	-	0.1	данные отсутствуют	данные отсутствуют
1	488271.75	1409575.82	-	0.1	данные отсутствуют	данные отсутствуют
2	488270.63	1409577.75	-	0.1	данные отсутствуют	данные отсутствуют
1	488236.2	1409563.98	-	0.1	данные отсутствуют	данные отсутствуют

ДОКУМЕНТ ПОДПИСАН
ЭЛЕКТРОННОЙ ПОДПИСЬЮ
Сертификат: 009F0BDC181A023B64597F1E2579BEFB50
Владелец: ФЕДЕРАЛЬНАЯ СЛУЖБА ГОСУДАРСТВЕННОЙ РЕГИСТРАЦИИ, КАДАСТРА И КАРТОГРАФИИ
Действителен: с 02.08.2024 по 26.10.2025

полное наименование должности		инициалы, фамилия

Сооружение
вид объекта недвижимости

Лист № 359 раздела 5.1	Всего листов раздела 5.1: 518	Всего разделов: 4	Всего листов выписки: 525

18.04.2025г. № КУВИ-001/2025-92757145	
Кадастровый номер:	50:14:0000000:118665

2	488238.95	1409559.28	-	0.1	данные отсутствуют	данные отсутствуют
1	488223.89	1409547.4	-	0.1	данные отсутствуют	данные отсутствуют
2	488223.67	1409550.37	-	0.1	данные отсутствуют	данные отсутствуют
1	488290.09	1409620.09	-	0.1	данные отсутствуют	данные отсутствуют
2	488294.15	1409622.26	-	0.1	данные отсутствуют	данные отсутствуют
1	488273.84	1409659.63	-	0.1	данные отсутствуют	данные отсутствуют
2	488235.13	1409637.73	-	0.1	данные отсутствуют	данные отсутствуют
3	488167.27	1409600.36	-	0.1	данные отсутствуют	данные отсутствуют
4	488162.91	1409608.3	-	0.1	данные отсутствуют	данные отсутствуют
1	488256.79	1409645.8	-	0.1	данные отсутствуют	данные отсутствуют
2	488254.99	1409648.97	-	0.1	данные отсутствуют	данные отсутствуют
1	488234.38	1409644.3	-	0.1	данные отсутствуют	данные отсутствуют
2	488237.35	1409638.99	-	0.1	данные отсутствуют	данные отсутствуют
1	488239.51	1409636.42	-	0.1	данные отсутствуют	данные отсутствуют
2	488237.89	1409639.3	-	0.1	данные отсутствуют	данные отсутствуют
1	488211.74	1409631.11	-	0.1	данные отсутствуют	данные отсутствуют
2	488214.42	1409626.33	-	0.1	данные отсутствуют	данные отсутствуют

ДОКУМЕНТ ПОДПИСАН
ЭЛЕКТРОННОЙ ПОДПИСЬЮ
Сертификат: 009F0BDC181A023B64597F1E2579BEFB50
Владелец: ФЕДЕРАЛЬНАЯ СЛУЖБА ГОСУДАРСТВЕННОЙ РЕГИСТРАЦИИ, КАДАСТРА И КАРТОГРАФИИ
Действителен: с 02.08.2024 по 26.10.2025

полное наименование должности		инициалы, фамилия

Сооружение
вид объекта недвижимости

Лист № 360 раздела 5.1	Всего листов раздела 5.1: 518	Всего разделов: 4	Всего листов выписки: 525

18.04.2025г. № КУВИ-001/2025-92757145	
Кадастровый номер:	50:14:0000000:118665

1	488207.09	1409618.29	-	0.1	данные отсутствуют	данные отсутствуют
2	488205.4	1409621.35	-	0.1	данные отсутствуют	данные отсутствуют
1	488201.51	1409626.4	-	0.1	данные отсутствуют	данные отсутствуют
2	488204.53	1409620.88	-	0.1	данные отсутствуют	данные отсутствуют
1	488168.78	1409598.91	-	0.1	данные отсутствуют	данные отсутствуют
2	488167.82	1409600.67	-	0.1	данные отсутствуют	данные отсутствуют
1	488262.74	1409674.92	-	0.1	данные отсутствуют	данные отсутствуют
2	488264.99	1409676.16	-	0.1	данные отсутствуют	данные отсутствуют
1	488254.5	1409689.14	-	0.1	данные отсутствуют	данные отсутствуют
2	488257.28	1409690.66	-	0.1	данные отсутствуют	данные отсутствуют
1	488238.67	1409725.73	-	0.1	данные отсутствуют	данные отсутствуют
2	488230.04	1409720.89	-	0.1	данные отсутствуют	данные отсутствуют
3	488177.25	1409691.3	-	0.1	данные отсутствуют	данные отсутствуют
4	488126.36	1409664.26	-	0.1	данные отсутствуют	данные отсутствуют
5	488108.64	1409654.85	-	0.1	данные отсутствуют	данные отсутствуют
6	488107.45	1409657.1	-	0.1	данные отсутствуют	данные отсутствуют
1	488113.58	1409648.58	-	0.1	данные отсутствуют	данные отсутствуют

ДОКУМЕНТ ПОДПИСАН
ЭЛЕКТРОННОЙ ПОДПИСЬЮ
Сертификат: 009F0BDC181A023B64597F1E2579BEFB50
Владелец: ФЕДЕРАЛЬНАЯ СЛУЖБА ГОСУДАРСТВЕННОЙ РЕГИСТРАЦИИ, КАДАСТРА И КАРТОГРАФИИ
Действителен: с 02.08.2024 по 26.10.2025

полное наименование должности		инициалы, фамилия

Сооружение
вид объекта недвижимости

Лист № 361 раздела 5.1	Всего листов раздела 5.1: 518	Всего разделов: 4	Всего листов выписки: 525

18.04.2025г. № КУВИ-001/2025-92757145	
Кадастровый номер:	50:14:0000000:118665

2	488109.9	1409655.52	-	0.1	данные отсутствуют	данные отсутствуют
1	488135.99	1409660.88	-	0.1	данные отсутствуют	данные отсутствуют
2	488132.48	1409667.51	-	0.1	данные отсутствуют	данные отсутствуют
1	488147.23	1409678.19	-	0.1	данные отсутствуют	данные отсутствуют
2	488148.4	1409675.97	-	0.1	данные отсутствуют	данные отсутствуют
1	488160.08	1409685.21	-	0.1	данные отсутствуют	данные отсутствуют
2	488161.33	1409682.84	-	0.1	данные отсутствуют	данные отсутствуют
1	488170.06	1409679.54	-	0.1	данные отсутствуют	данные отсутствуют
2	488166.77	1409685.73	-	0.1	данные отсутствуют	данные отсутствуют
1	488181.43	1409686.33	-	0.1	данные отсутствуют	данные отсутствуют
2	488178.31	1409691.89	-	0.1	данные отсутствуют	данные отсутствуют
1	488187.75	1409700.5	-	0.1	данные отсутствуют	данные отсутствуют
2	488189.17	1409697.98	-	0.1	данные отсутствуют	данные отсутствуют
1	488206	1409699.34	-	0.1	данные отсутствуют	данные отсутствуют
2	488202.56	1409705.48	-	0.1	данные отсутствуют	данные отсутствуют
1	488205.95	1409710.25	-	0.1	данные отсутствуют	данные отсутствуют
2	488207.17	1409708.06	-	0.1	данные отсутствуют	данные отсутствуют

ДОКУМЕНТ ПОДПИСАН
ЭЛЕКТРОННОЙ ПОДПИСЬЮ
Сертификат: 009F0BDC181A023B64597F1E2579BEFB50
Владелец: ФЕДЕРАЛЬНАЯ СЛУЖБА ГОСУДАРСТВЕННОЙ РЕГИСТРАЦИИ, КАДАСТРА И КАРТОГРАФИИ
Действителен: с 02.08.2024 по 26.10.2025

полное наименование должности		инициалы, фамилия

Сооружение
вид объекта недвижимости

Лист № 362 раздела 5.1	Всего листов раздела 5.1: 518	Всего разделов: 4	Всего листов выписки: 525

18.04.2025г. № КУВИ-001/2025-92757145	
Кадастровый номер:	50:14:0000000:118665

1	488222.83	1409708.54	-	0.1	данные отсутствуют	данные отсутствуют
2	488219.29	1409714.86	-	0.1	данные отсутствуют	данные отсутствуют
1	488225.25	1409740.42	-	0.1	данные отсутствуют	данные отсутствуют
2	488229.63	1409742.75	-	0.1	данные отсутствуют	данные отсутствуют
1	488217.49	1409754.36	-	0.1	данные отсутствуют	данные отсутствуют
2	488222.14	1409756.85	-	0.1	данные отсутствуют	данные отсутствуют
1	488210.74	1409766.3	-	0.1	данные отсутствуют	данные отсутствуют
2	488215.72	1409768.94	-	0.1	данные отсутствуют	данные отсутствуют
1	488164.86	1409762.98	-	0.1	данные отсутствуют	данные отсутствуют
2	488163.69	1409765.15	-	0.1	данные отсутствуют	данные отсутствуют
1	488156.59	1409767.65	-	0.1	данные отсутствуют	данные отсутствуют
2	488159.28	1409762.74	-	0.1	данные отсутствуют	данные отсутствуют
1	488152.1	1409754.53	-	0.1	данные отсутствуют	данные отсутствуют
2	488150.24	1409757.8	-	0.1	данные отсутствуют	данные отсутствуют
1	488130.52	1409754.57	-	0.1	данные отсутствуют	данные отсутствуют
2	488133.97	1409748.52	-	0.1	данные отсутствуют	данные отсутствуют
1	488130.36	1409742.02	-	0.1	данные отсутствуют	данные отсутствуют

ДОКУМЕНТ ПОДПИСАН
ЭЛЕКТРОННОЙ ПОДПИСЬЮ
Сертификат: 009F0BDC181A023B64597F1E2579BEFB50
Владелец: ФЕДЕРАЛЬНАЯ СЛУЖБА ГОСУДАРСТВЕННОЙ РЕГИСТРАЦИИ, КАДАСТРА И КАРТОГРАФИИ
Действителен: с 02.08.2024 по 26.10.2025

полное наименование должности		инициалы, фамилия

Сооружение
вид объекта недвижимости

Лист № 363 раздела 5.1	Всего листов раздела 5.1: 518	Всего разделов: 4	Всего листов выписки: 525

18.04.2025г. № КУВИ-001/2025-92757145	
Кадастровый номер:	50:14:0000000:118665

2	488128.45	1409745.36	-	0.1	данные отсутствуют	данные отсутствуют
1	488118.17	1409734.84	-	0.1	данные отсутствуют	данные отсутствуют
2	488116.17	1409738.36	-	0.1	данные отсутствуют	данные отсутствуют
1	488106.71	1409741.55	-	0.1	данные отсутствуют	данные отсутствуют
2	488110.42	1409735.07	-	0.1	данные отсутствуют	данные отсутствуют
1	488100.18	1409724.37	-	0.1	данные отсутствуют	данные отсутствуют
2	488098.1	1409728.04	-	0.1	данные отсутствуют	данные отсутствуют
3	488121.52	1409741.41	-	0.1	данные отсутствуют	данные отсутствуют
4	488149.97	1409757.65	-	0.1	данные отсутствуют	данные отсутствуют
5	488205.56	1409788.04	-	0.1	данные отсутствуют	данные отсутствуют
1	488099.15	1409737.62	-	0.1	данные отсутствуют	данные отсутствуют
2	488103.02	1409730.86	-	0.1	данные отсутствуют	данные отсутствуют
1	488194.5	1409797.64	-	0.1	данные отсутствуют	данные отсутствуют
2	488199.12	1409800.13	-	0.1	данные отсутствуют	данные отсутствуют
1	488187.79	1409815.64	-	0.1	данные отсутствуют	данные отсутствуют
2	488190.12	1409816.84	-	0.1	данные отсутствуют	данные отсутствуют
1	488176.04	1409836.5	-	0.1	данные отсутствуют	данные отсутствуют

ДОКУМЕНТ ПОДПИСАН
ЭЛЕКТРОННОЙ ПОДПИСЬЮ
Сертификат: 009F0BDC181A023B64597F1E2579BEFB50
Владелец: ФЕДЕРАЛЬНАЯ СЛУЖБА ГОСУДАРСТВЕННОЙ РЕГИСТРАЦИИ, КАДАСТРА И КАРТОГРАФИИ
Действителен: с 02.08.2024 по 26.10.2025

полное наименование должности		инициалы, фамилия

Сооружение
вид объекта недвижимости

Лист № 364 раздела 5.1	Всего листов раздела 5.1: 518	Всего разделов: 4	Всего листов выписки: 525

18.04.2025г. № КУВИ-001/2025-92757145	
Кадастровый номер:	50:14:0000000:118665

2	488178.76	1409837.98	-	0.1	данные отсутствуют	данные отсутствуют
1	488129.58	1409825.11	-	0.1	данные отсутствуют	данные отсутствуют
2	488126.43	1409830.62	-	0.1	данные отсутствуют	данные отсутствуют
1	488123.42	1409833.41	-	0.1	данные отсутствуют	данные отсутствуют
2	488125.37	1409830.02	-	0.1	данные отсутствуют	данные отсутствуют
1	488120.85	1409819.88	-	0.1	данные отсутствуют	данные отсутствуют
2	488117.6	1409825.56	-	0.1	данные отсутствуют	данные отсутствуют
1	488106.22	1409824.31	-	0.1	данные отсутствуют	данные отсутствуют
2	488108.49	1409820.34	-	0.1	данные отсутствуют	данные отсутствуют
3	488158.11	1409848.79	-	0.1	данные отсутствуют	данные отсутствуют
4	488169.63	1409854.96	-	0.1	данные отсутствуют	данные отсутствуют
1	488158.83	1409867.91	-	0.1	данные отсутствуют	данные отсутствуют
2	488161.75	1409869.49	-	0.1	данные отсутствуют	данные отсутствуют
1	488148.98	1409886.51	-	0.1	данные отсутствуют	данные отсутствуют
2	488151.68	1409887.96	-	0.1	данные отсутствуют	данные отсутствуют
1	488143.12	1409897.3	-	0.1	данные отсутствуют	данные отсутствуют
2	488145.81	1409898.76	-	0.1	данные отсутствуют	данные отсутствуют

ДОКУМЕНТ ПОДПИСАН
ЭЛЕКТРОННОЙ ПОДПИСЬЮ
Сертификат: 009F0BDC181A023B64597F1E2579BEFB50
Владелец: ФЕДЕРАЛЬНАЯ СЛУЖБА ГОСУДАРСТВЕННОЙ РЕГИСТРАЦИИ, КАДАСТРА И КАРТОГРАФИИ
Действителен: с 02.08.2024 по 26.10.2025

полное наименование должности		инициалы, фамилия

Сооружение
вид объекта недвижимости

Лист № 365 раздела 5.1	Всего листов раздела 5.1: 518	Всего разделов: 4	Всего листов выписки: 525

18.04.2025г. № КУВИ-001/2025-92757145	
Кадастровый номер:	50:14:0000000:118665

1	488103.02	1409894.07	-	0.1	данные отсутствуют	данные отсутствуют
2	488102.41	1409895.2	-	0.1	данные отсутствуют	данные отсутствуют
1	488079.82	1409880.2	-	0.1	данные отсутствуют	данные отсутствуют
2	488078.69	1409882.28	-	0.1	данные отсутствуют	данные отсутствуют
1	488091.39	1409896.85	-	0.1	данные отсутствуют	данные отсутствуют
2	488094.6	1409890.95	-	0.1	данные отсутствуют	данные отсутствуют
1	488039.54	1409858.17	-	0.1	данные отсутствуют	данные отсутствуют
2	488038.38	1409860.32	-	0.1	данные отсутствуют	данные отсутствуют
3	488137.37	1409914.25	-	0.1	данные отсутствуют	данные отсутствуют
1	488123.17	1409930.39	-	0.1	данные отсутствуют	данные отсутствуют
2	488127.34	1409932.65	-	0.1	данные отсутствуют	данные отсутствуют
1	488113.66	1409949.43	-	0.1	данные отсутствуют	данные отсутствуют
2	488117.13	1409951.33	-	0.1	данные отсутствуют	данные отсутствуют
1	488085.57	1409965.06	-	0.1	данные отсутствуют	данные отсутствуют
2	488084.84	1409966.52	-	0.1	данные отсутствуют	данные отсутствуют
3	488103.3	1409976.61	-	0.1	данные отсутствуют	данные отсутствуют
1	488010.42	1409935	-	0.1	данные отсутствуют	данные отсутствуют

ДОКУМЕНТ ПОДПИСАН
ЭЛЕКТРОННОЙ ПОДПИСЬЮ
Сертификат: 009F0BDC181A023B64597F1E2579BEFB50
Владелец: ФЕДЕРАЛЬНАЯ СЛУЖБА ГОСУДАРСТВЕННОЙ РЕГИСТРАЦИИ, КАДАСТРА И КАРТОГРАФИИ
Действителен: с 02.08.2024 по 26.10.2025

полное наименование должности		инициалы, фамилия

Сооружение
вид объекта недвижимости

Лист № 366 раздела 5.1	Всего листов раздела 5.1: 518	Всего разделов: 4	Всего листов выписки: 525

18.04.2025г. № КУВИ-001/2025-92757145	
Кадастровый номер:	50:14:0000000:118665

2	488010.94	1409934.15	-	0.1	данные отсутствуют	данные отсутствуют
3	488099.91	1409982.8	-	0.1	данные отсутствуют	данные отсутствуют
1	488079.63	1410010.19	-	0.1	данные отсутствуют	данные отсутствуют
2	488083.73	1410012.4	-	0.1	данные отсутствуют	данные отсутствуют
1	487996.54	1409997	-	0.1	данные отсутствуют	данные отсутствуют
2	487993.06	1410003.55	-	0.1	данные отсутствуют	данные отсутствуют
3	488061.63	1410040.01	-	0.1	данные отсутствуют	данные отсутствуют
4	488066.76	1410042.88	-	0.1	данные отсутствуют	данные отсутствуют
1	488009.53	1410015.1	-	0.1	данные отсутствуют	данные отсутствуют
2	488010.69	1410012.93	-	0.1	данные отсутствуют	данные отсутствуют
1	488029.21	1410025.69	-	0.1	данные отсутствуют	данные отсутствуют
2	488030.42	1410023.42	-	0.1	данные отсутствуют	данные отсутствуют
1	488034.6	1410018.27	-	0.1	данные отсутствуют	данные отсутствуют
2	488031.54	1410024.02	-	0.1	данные отсутствуют	данные отсутствуют
1	488045.54	1410034.15	-	0.1	данные отсутствуют	данные отсутствуют
2	488046.66	1410032.05	-	0.1	данные отсутствуют	данные отсутствуют
1	488050.68	1410065.7	-	0.1	данные отсутствуют	данные отсутствуют

ДОКУМЕНТ ПОДПИСАН
ЭЛЕКТРОННОЙ ПОДПИСЬЮ
Сертификат: 009F0BDC181A023B64597F1E2579BEFB50
Владелец: ФЕДЕРАЛЬНАЯ СЛУЖБА ГОСУДАРСТВЕННОЙ РЕГИСТРАЦИИ, КАДАСТРА И КАРТОГРАФИИ
Действителен: с 02.08.2024 по 26.10.2025

полное наименование должности		инициалы, фамилия

Сооружение
вид объекта недвижимости

Лист № 367 раздела 5.1	Всего листов раздела 5.1: 518	Всего разделов: 4	Всего листов выписки: 525

18.04.2025г. № КУВИ-001/2025-92757145	
Кадастровый номер:	50:14:0000000:118665

2	488053.25	1410067.11	-	0.1	данные отсутствуют	данные отсутствуют
1	488015.88	1410089.28	-	0.1	данные отсутствуют	данные отсутствуют
2	488014.39	1410092.19	-	0.1	данные отсутствуют	данные отсутствуют
1	487993.09	1410078.26	-	0.1	данные отсутствуют	данные отсутствуют
2	487991.85	1410080.72	-	0.1	данные отсутствуют	данные отсутствуют
1	487989.8	1410086.42	-	0.1	данные отсутствуют	данные отсутствуют
2	487992.55	1410081.07	-	0.1	данные отсутствуют	данные отсутствуют
1	488026.57	1410110.18	-	0.1	данные отсутствуют	данные отсутствуют
2	488028.61	1410111.32	-	0.1	данные отсутствуют	данные отсутствуют
1	488009.89	1410137.03	-	0.1	данные отсутствуют	данные отсутствуют
2	488013.24	1410138.9	-	0.1	данные отсутствуют	данные отсутствуют
1	488001.24	1410155.46	-	0.1	данные отсутствуют	данные отсутствуют
2	488003.53	1410156.7	-	0.1	данные отсутствуют	данные отсутствуют
1	487995.43	1410163.54	-	0.1	данные отсутствуют	данные отсутствуют
2	487998.81	1410165.37	-	0.1	данные отсутствуют	данные отсутствуют
1	487988.15	1410177.59	-	0.1	данные отсутствуют	данные отсутствуют
2	487991.24	1410179.24	-	0.1	данные отсутствуют	данные отсутствуют

ДОКУМЕНТ ПОДПИСАН
ЭЛЕКТРОННОЙ ПОДПИСЬЮ
Сертификат: 009F0BDC181A023B64597F1E2579BEFB50
Владелец: ФЕДЕРАЛЬНАЯ СЛУЖБА ГОСУДАРСТВЕННОЙ РЕГИСТРАЦИИ, КАДАСТРА И КАРТОГРАФИИ
Действителен: с 02.08.2024 по 26.10.2025

полное наименование должности		инициалы, фамилия

Сооружение
вид объекта недвижимости

Лист № 368 раздела 5.1	Всего листов раздела 5.1: 518	Всего разделов: 4	Всего листов выписки: 525

18.04.2025г. № КУВИ-001/2025-92757145	
Кадастровый номер:	50:14:0000000:118665

1	487979.16	1410196.77	-	0.1	данные отсутствуют	данные отсутствуют
2	487981.11	1410197.83	-	0.1	данные отсутствуют	данные отсутствуют
1	488103.75	1410240.6	-	0.1	данные отсутствуют	данные отсутствуют
2	488086.03	1410275.97	-	0.1	данные отсутствуют	данные отсутствуют
3	488077.39	1410271.66	-	0.1	данные отсутствуют	данные отсутствуют
1	488095.82	1410237.75	-	0.1	данные отсутствуют	данные отсутствуют
2	488103.3	1410241.49	-	0.1	данные отсутствуют	данные отсутствуют
1	488086.54	1410254.67	-	0.1	данные отсутствуют	данные отсутствуют
2	488094.65	1410258.75	-	0.1	данные отсутствуют	данные отсутствуют
1	488091.84	1410264.33	-	0.1	данные отсутствуют	данные отсутствуют
2	488131.12	1410286.13	-	0.1	данные отсутствуют	данные отсутствуют
3	488146.67	1410294.63	-	0.1	данные отсутствуют	данные отсутствуют
4	488150.51	1410296.71	-	0.1	данные отсутствуют	данные отсутствуют
1	488146.02	1410302.85	-	0.1	данные отсутствуют	данные отсутствуют
2	488149.63	1410296.24	-	0.1	данные отсутствуют	данные отсутствуют
1	488130.31	1410294.85	-	0.1	данные отсутствуют	данные отсутствуют
2	488131.3	1410286.23	-	0.1	данные отсутствуют	данные отсутствуют

ДОКУМЕНТ ПОДПИСАН
ЭЛЕКТРОННОЙ ПОДПИСЬЮ
Сертификат: 009F0BDC181A023B64597F1E2579BEFB50
Владелец: ФЕДЕРАЛЬНАЯ СЛУЖБА ГОСУДАРСТВЕННОЙ РЕГИСТРАЦИИ, КАДАСТРА И КАРТОГРАФИИ
Действителен: с 02.08.2024 по 26.10.2025

полное наименование должности		инициалы, фамилия

Сооружение
вид объекта недвижимости

Лист № 369 раздела 5.1	Всего листов раздела 5.1: 518	Всего разделов: 4	Всего листов выписки: 525

18.04.2025г. № КУВИ-001/2025-92757145	
Кадастровый номер:	50:14:0000000:118665

1	488114.66	1410286.72	-	0.1	данные отсутствуют	данные отсутствуют
2	488118.78	1410279.29	-	0.1	данные отсутствуют	данные отсутствуют
1	488097.45	1410277.39	-	0.1	данные отсутствуют	данные отсутствуют
2	488101.67	1410269.8	-	0.1	данные отсутствуют	данные отсутствуют
1	487957.85	1411423.54	-	0.1	данные отсутствуют	данные отсутствуют
2	487957.7	1411417.84	-	0.1	данные отсутствуют	данные отсутствуют
3	487876.97	1411419.99	-	0.1	данные отсутствуют	данные отсутствуют
1	487942	1411424.65	-	0.1	данные отсутствуют	данные отсутствуют
2	487941.83	1411418.26	-	0.1	данные отсутствуют	данные отсутствуют
1	487924.52	1411424.71	-	0.1	данные отсутствуют	данные отсутствуют
2	487924.36	1411418.72	-	0.1	данные отсутствуют	данные отсутствуют
1	487908.31	1411425.5	-	0.1	данные отсутствуют	данные отсутствуют
2	487908.13	1411419.16	-	0.1	данные отсутствуют	данные отсутствуют
1	487891.87	1411426.17	-	0.1	данные отсутствуют	данные отсутствуют
2	487891.69	1411419.6	-	0.1	данные отсутствуют	данные отсутствуют
1	487956.83	1411373.47	-	0.1	данные отсутствуют	данные отсутствуют
2	487956.94	1411375.94	-	0.1	данные отсутствуют	данные отсутствуют

ДОКУМЕНТ ПОДПИСАН
ЭЛЕКТРОННОЙ ПОДПИСЬЮ
Сертификат: 009F0BDC181A023B64597F1E2579BEFB50
Владелец: ФЕДЕРАЛЬНАЯ СЛУЖБА ГОСУДАРСТВЕННОЙ РЕГИСТРАЦИИ, КАДАСТРА И КАРТОГРАФИИ
Действителен: с 02.08.2024 по 26.10.2025

полное наименование должности		инициалы, фамилия

Сооружение
вид объекта недвижимости

Лист № 370 раздела 5.1	Всего листов раздела 5.1: 518	Всего разделов: 4	Всего листов выписки: 525

18.04.2025г. № КУВИ-001/2025-92757145	
Кадастровый номер:	50:14:0000000:118665

3	487875.52	1411379.37	-	0.1	данные отсутствуют	данные отсутствуют
1	487942.81	1411373.77	-	0.1	данные отсутствуют	данные отсутствуют
2	487942.92	1411376.53	-	0.1	данные отсутствуют	данные отсутствуют
1	487926.23	1411374.35	-	0.1	данные отсутствуют	данные отсутствуют
2	487926.36	1411377.23	-	0.1	данные отсутствуют	данные отсутствуют
1	487910.33	1411375.16	-	0.1	данные отсутствуют	данные отсутствуют
2	487910.45	1411377.9	-	0.1	данные отсутствуют	данные отсутствуют
1	487893.94	1411376.06	-	0.1	данные отсутствуют	данные отсутствуют
2	487894.04	1411378.59	-	0.1	данные отсутствуют	данные отсутствуют
1	487952.21	1411314.32	-	0.1	данные отсутствуют	данные отсутствуют
2	487952.4	1411321.23	-	0.1	данные отсутствуют	данные отсутствуют
3	487919.85	1411322.08	-	0.1	данные отсутствуют	данные отсутствуют
4	487878.55	1411324.4	-	0.1	данные отсутствуют	данные отсутствуют
5	487874.02	1411330.69	-	0.1	данные отсутствуют	данные отсутствуют
6	487804.05	1411330.75	-	0.1	данные отсутствуют	данные отсутствуют
7	487792.41	1411330.75	-	0.1	данные отсутствуют	данные отсутствуют
8	487792.41	1411333.9	-	0.1	данные отсутствуют	данные отсутствуют

ДОКУМЕНТ ПОДПИСАН
ЭЛЕКТРОННОЙ ПОДПИСЬЮ
Сертификат: 009F0BDC181A023B64597F1E2579BEFB50
Владелец: ФЕДЕРАЛЬНАЯ СЛУЖБА ГОСУДАРСТВЕННОЙ РЕГИСТРАЦИИ, КАДАСТРА И КАРТОГРАФИИ
Действителен: с 02.08.2024 по 26.10.2025

полное наименование должности		инициалы, фамилия

Сооружение
вид объекта недвижимости

Лист № 371 раздела 5.1	Всего листов раздела 5.1: 518	Всего разделов: 4	Всего листов выписки: 525

18.04.2025г. № КУВИ-001/2025-92757145	
Кадастровый номер:	50:14:0000000:118665

1	487936.71	1411314.18	-	0.1	данные отсутствуют	данные отсутствуют
2	487936.9	1411321.63	-	0.1	данные отсутствуют	данные отсутствуют
1	487924.34	1411314.95	-	0.1	данные отсутствуют	данные отсутствуют
2	487924.52	1411321.96	-	0.1	данные отсутствуют	данные отсутствуют
1	487908.68	1411315.66	-	0.1	данные отсутствуют	данные отсутствуют
2	487909.07	1411322.69	-	0.1	данные отсутствуют	данные отсутствуют
1	487952.89	1411250.22	-	0.1	данные отсутствуют	данные отсутствуют
2	487952.75	1411244.62	-	0.1	данные отсутствуют	данные отсутствуют
3	487922.84	1411245.35	-	0.1	данные отсутствуют	данные отсутствуют
4	487886.38	1411245.94	-	0.1	данные отсутствуют	данные отсутствуют
5	487878.64	1411246.07	-	0.1	данные отсутствуют	данные отсутствуют
1	487937.47	1411250.9	-	0.1	данные отсутствуют	данные отсутствуют
2	487937.32	1411245	-	0.1	данные отсутствуют	данные отсутствуют
1	487917.4	1411249.36	-	0.1	данные отсутствуют	данные отсутствуют
2	487917.34	1411245.44	-	0.1	данные отсутствуют	данные отсутствуют
1	487903.1	1411249.07	-	0.1	данные отсутствуют	данные отсутствуют
2	487903.05	1411245.67	-	0.1	данные отсутствуют	данные отсутствуют

ДОКУМЕНТ ПОДПИСАН
ЭЛЕКТРОННОЙ ПОДПИСЬЮ
Сертификат: 009F0BDC181A023B64597F1E2579BEFB50
Владелец: ФЕДЕРАЛЬНАЯ СЛУЖБА ГОСУДАРСТВЕННОЙ РЕГИСТРАЦИИ, КАДАСТРА И КАРТОГРАФИИ
Действителен: с 02.08.2024 по 26.10.2025

полное наименование должности		инициалы, фамилия

Сооружение
вид объекта недвижимости

Лист № 372 раздела 5.1	Всего листов раздела 5.1: 518	Всего разделов: 4	Всего листов выписки: 525

18.04.2025г. № КУВИ-001/2025-92757145	
Кадастровый номер:	50:14:0000000:118665

1	487888.12	1411250.17	-	0.1	данные отсутствуют	данные отсутствуют
2	487888.05	1411245.91	-	0.1	данные отсутствуют	данные отсутствуют
1	487948.01	1411199.98	-	0.1	данные отсутствуют	данные отсутствуют
2	487947.96	1411197.7	-	0.1	данные отсутствуют	данные отсутствуют
3	487887.16	1411199.21	-	0.1	данные отсутствуют	данные отсутствуют
4	487876.5	1411199.7	-	0.1	данные отсутствуют	данные отсутствуют
1	487932.54	1411200.79	-	0.1	данные отсутствуют	данные отсутствуют
2	487932.47	1411198.09	-	0.1	данные отсутствуют	данные отсутствуют
1	487917.06	1411201.41	-	0.1	данные отсутствуют	данные отсутствуют
2	487916.99	1411198.47	-	0.1	данные отсутствуют	данные отсутствуют
1	487901.56	1411201.83	-	0.1	данные отсутствуют	данные отсутствуют
2	487901.48	1411198.86	-	0.1	данные отсутствуют	данные отсутствуют
1	487885.67	1411202.08	-	0.1	данные отсутствуют	данные отсутствуют
2	487885.54	1411199.29	-	0.1	данные отсутствуют	данные отсутствуют
1	488120.19	1411595.48	-	0.1	данные отсутствуют	данные отсутствуют
2	488121.36	1411596.81	-	0.1	данные отсутствуют	данные отсутствуют
3	488105.01	1411611.04	-	0.1	данные отсутствуют	данные отсутствуют

ДОКУМЕНТ ПОДПИСАН
ЭЛЕКТРОННОЙ ПОДПИСЬЮ
Сертификат: 009F0BDC181A023B64597F1E2579BEFB50
Владелец: ФЕДЕРАЛЬНАЯ СЛУЖБА ГОСУДАРСТВЕННОЙ РЕГИСТРАЦИИ, КАДАСТРА И КАРТОГРАФИИ
Действителен: с 02.08.2024 по 26.10.2025

полное наименование должности		инициалы, фамилия

Сооружение
вид объекта недвижимости

Лист № 373 раздела 5.1	Всего листов раздела 5.1: 518	Всего разделов: 4	Всего листов выписки: 525

18.04.2025г. № КУВИ-001/2025-92757145	
Кадастровый номер:	50:14:0000000:118665

4	488084.92	1411628.54	-	0.1	данные отсутствуют	данные отсутствуют
5	488070.05	1411611.46	-	0.1	данные отсутствуют	данные отсутствуют
1	488105.36	1411608.61	-	0.1	данные отсутствуют	данные отсутствуют
2	488106.41	1411609.82	-	0.1	данные отсутствуют	данные отсутствуют
1	487694.72	1411134.28	-	0.1	данные отсутствуют	данные отсутствуют
2	487694.5	1411129.84	-	0.1	данные отсутствуют	данные отсутствуют
3	487765.12	1411126.19	-	0.1	данные отсутствуют	данные отсутствуют
4	487764.95	1411122.44	-	0.1	данные отсутствуют	данные отсутствуют
5	487767.44	1411122.35	-	0.1	данные отсутствуют	данные отсутствуют
6	487822.54	1411120.45	-	0.1	данные отсутствуют	данные отсутствуют
7	487833.27	1411120.36	-	0.1	данные отсутствуют	данные отсутствуют
8	487888.3	1411116.99	-	0.1	данные отсутствуют	данные отсутствуют
9	487928.01	1411115.99	-	0.1	данные отсутствуют	данные отсутствуют
10	487931.84	1411115.89	-	0.1	данные отсутствуют	данные отсутствуют
11	487931.95	1411120.3	-	0.1	данные отсутствуют	данные отсутствуют
1	487714.16	1411133.83	-	0.1	данные отсутствуют	данные отсутствуют
2	487713.91	1411128.83	-	0.1	данные отсутствуют	данные отсутствуют

ДОКУМЕНТ ПОДПИСАН
ЭЛЕКТРОННОЙ ПОДПИСЬЮ
Сертификат: 009F0BDC181A023B64597F1E2579BEFB50
Владелец: ФЕДЕРАЛЬНАЯ СЛУЖБА ГОСУДАРСТВЕННОЙ РЕГИСТРАЦИИ, КАДАСТРА И КАРТОГРАФИИ
Действителен: с 02.08.2024 по 26.10.2025

полное наименование должности		инициалы, фамилия

Сооружение
вид объекта недвижимости

Лист № 374 раздела 5.1	Всего листов раздела 5.1: 518	Всего разделов: 4	Всего листов выписки: 525

18.04.2025г. № КУВИ-001/2025-92757145	
Кадастровый номер:	50:14:0000000:118665

1	487733.43	1411131.93	-	0.1	данные отсутствуют	данные отсутствуют
2	487733.22	1411127.83	-	0.1	данные отсутствуют	данные отсутствуют
1	487786.14	1411126.47	-	0.1	данные отсутствуют	данные отсутствуют
2	487785.97	1411121.72	-	0.1	данные отсутствуют	данные отсутствуют
1	487800.36	1411128.96	-	0.1	данные отсутствуют	данные отсутствуют
2	487800.1	1411121.23	-	0.1	данные отсутствуют	данные отсутствуют
1	487818.27	1411128.54	-	0.1	данные отсутствуют	данные отсутствуют
2	487817.99	1411120.61	-	0.1	данные отсутствуют	данные отсутствуют
1	487832.52	1411124.47	-	0.1	данные отсутствуют	данные отсутствуют
2	487832.27	1411120.42	-	0.1	данные отсутствуют	данные отсутствуют
1	487703.27	1411129.38	-	0.1	данные отсутствуют	данные отсутствуют
2	487705.81	1411073.01	-	0.1	данные отсутствуют	данные отсутствуют
3	487706.64	1411054.5	-	0.1	данные отсутствуют	данные отсутствуют
4	487735.39	1411054.98	-	0.1	данные отсутствуют	данные отсутствуют
5	487743.64	1411055.11	-	0.1	данные отсутствуют	данные отсутствуют
1	487712.74	1411048.65	-	0.1	данные отсутствуют	данные отсутствуют
2	487712.64	1411054.6	-	0.1	данные отсутствуют	данные отсутствуют

ДОКУМЕНТ ПОДПИСАН
ЭЛЕКТРОННОЙ ПОДПИСЬЮ
Сертификат: 009F0BDC181A023B64597F1E2579BEFB50
Владелец: ФЕДЕРАЛЬНАЯ СЛУЖБА ГОСУДАРСТВЕННОЙ РЕГИСТРАЦИИ, КАДАСТРА И КАРТОГРАФИИ
Действителен: с 02.08.2024 по 26.10.2025

полное наименование должности		инициалы, фамилия

Сооружение
вид объекта недвижимости

Лист № 375 раздела 5.1	Всего листов раздела 5.1: 518	Всего разделов: 4	Всего листов выписки: 525

18.04.2025г. № КУВИ-001/2025-92757145	
Кадастровый номер:	50:14:0000000:118665

1	487699.24	1411118.41	-	0.1	данные отсутствуют	данные отсутствуют
2	487703.75	1411118.61	-	0.1	данные отсутствуют	данные отсутствуют
1	487917.18	1411123.94	-	0.1	данные отсутствуют	данные отсутствуют
2	487916.99	1411116.27	-	0.1	данные отсутствуют	данные отсутствуют
1	487901.88	1411124.83	-	0.1	данные отсутствуют	данные отсутствуют
2	487901.66	1411116.66	-	0.1	данные отсутствуют	данные отсутствуют
1	487886.27	1411122.44	-	0.1	данные отсутствуют	данные отсутствуют
2	487885.94	1411117.14	-	0.1	данные отсутствуют	данные отсутствуют
1	487956.07	1411101.21	-	0.1	данные отсутствуют	данные отсутствуют
2	487951.27	1411089.2	-	0.1	данные отсутствуют	данные отсутствуют
1	487966.22	1411096.88	-	0.1	данные отсутствуют	данные отсутствуют
2	487961.59	1411085.09	-	0.1	данные отсутствуют	данные отсутствуют
1	487979.4	1411091.29	-	0.1	данные отсутствуют	данные отсутствуют
2	487974.91	1411079.86	-	0.1	данные отсутствуют	данные отсутствуют
1	488034.05	1411067.74	-	0.1	данные отсутствуют	данные отсутствуют
2	488030.27	1411058.11	-	0.1	данные отсутствуют	данные отсутствуют
1	488021.01	1411073.55	-	0.1	данные отсутствуют	данные отсутствуют

ДОКУМЕНТ ПОДПИСАН
ЭЛЕКТРОННОЙ ПОДПИСЬЮ
Сертификат: 009F0BDC181A023B64597F1E2579BEFB50
Владелец: ФЕДЕРАЛЬНАЯ СЛУЖБА ГОСУДАРСТВЕННОЙ РЕГИСТРАЦИИ, КАДАСТРА И КАРТОГРАФИИ
Действителен: с 02.08.2024 по 26.10.2025

полное наименование должности		инициалы, фамилия

Сооружение
вид объекта недвижимости

Лист № 376 раздела 5.1	Всего листов раздела 5.1: 518	Всего разделов: 4	Всего листов выписки: 525

18.04.2025г. № КУВИ-001/2025-92757145	
Кадастровый номер:	50:14:0000000:118665

2	488016.99	1411063.34	-	0.1	данные отсутствуют	данные отсутствуют
1	488011.14	1411077.56	-	0.1	данные отсутствуют	данные отсутствуют
2	488007.07	1411067.23	-	0.1	данные отсутствуют	данные отсутствуют
1	488069.12	1411063.73	-	0.1	данные отсутствуют	данные отсутствуют
2	488065.41	1411058.39	-	0.1	данные отсутствуют	данные отсутствуют
1	488083.47	1411057.77	-	0.1	данные отсутствуют	данные отсутствуют
2	488077.9	1411049.73	-	0.1	данные отсутствуют	данные отсутствуют
1	488096.88	1411047.92	-	0.1	данные отсутствуют	данные отсутствуют
2	488091.57	1411040.26	-	0.1	данные отсутствуют	данные отсутствуют
1	488106.47	1411036.63	-	0.1	данные отсутствуют	данные отсутствуют
2	488103.33	1411032.11	-	0.1	данные отсутствуют	данные отсутствуют
1	488146.59	1411008.49	-	0.1	данные отсутствуют	данные отсутствуют
2	488143.62	1411004.19	-	0.1	данные отсутствуют	данные отсутствуют
1	488161.1	1411001.97	-	0.1	данные отсутствуют	данные отсутствуют
2	488156.53	1410995.32	-	0.1	данные отсутствуют	данные отсутствуют
1	488174.23	1410992.46	-	0.1	данные отсутствуют	данные отсутствуют
2	488169.9	1410986.14	-	0.1	данные отсутствуют	данные отсутствуют

ДОКУМЕНТ ПОДПИСАН
ЭЛЕКТРОННОЙ ПОДПИСЬЮ
Сертификат: 009F0BDC181A023B64597F1E2579BEFB50
Владелец: ФЕДЕРАЛЬНАЯ СЛУЖБА ГОСУДАРСТВЕННОЙ РЕГИСТРАЦИИ, КАДАСТРА И КАРТОГРАФИИ
Действителен: с 02.08.2024 по 26.10.2025

полное наименование должности		инициалы, фамилия

Сооружение
вид объекта недвижимости

Лист № 377 раздела 5.1	Всего листов раздела 5.1: 518	Всего разделов: 4	Всего листов выписки: 525

18.04.2025г. № КУВИ-001/2025-92757145	
Кадастровый номер:	50:14:0000000:118665

1	488185.52	1410981.95	-	0.1	данные отсутствуют	данные отсутствуют
2	488182.5	1410977.51	-	0.1	данные отсутствуют	данные отсутствуют
1	488237.19	1410959.62	-	0.1	данные отсутствуют	данные отсутствуют
2	488245.91	1410953.53	-	0.1	данные отсутствуют	данные отсутствуют
1	488249.94	1410974.67	-	0.1	данные отсутствуют	данные отсутствуют
2	488257.16	1410969.63	-	0.1	данные отсутствуют	данные отсутствуют
1	488261.4	1410991	-	0.1	данные отсутствуют	данные отсутствуют
2	488268.57	1410985.99	-	0.1	данные отсутствуют	данные отсутствуют
1	488270.84	1411008.41	-	0.1	данные отсутствуют	данные отсутствуют
2	488279.51	1411001.48	-	0.1	данные отсутствуют	данные отсутствуют
1	488436.15	1411117.61	-	0.1	данные отсутствуют	данные отсутствуют
2	488429.76	1411113.09	-	0.1	данные отсутствуют	данные отсутствуют
1	488419.23	1411141.49	-	0.1	данные отсутствуют	данные отсутствуют
2	488412.84	1411136.97	-	0.1	данные отсутствуют	данные отсутствуют
3	488449.77	1411084.84	-	0.1	данные отсутствуют	данные отсутствуют
4	488456.29	1411089.46	-	0.1	данные отсутствуют	данные отсутствуют
1	489307.39	1410677.87	-	0.1	данные отсутствуют	данные отсутствуют

ДОКУМЕНТ ПОДПИСАН
ЭЛЕКТРОННОЙ ПОДПИСЬЮ
Сертификат: 009F0BDC181A023B64597F1E2579BEFB50
Владелец: ФЕДЕРАЛЬНАЯ СЛУЖБА ГОСУДАРСТВЕННОЙ РЕГИСТРАЦИИ, КАДАСТРА И КАРТОГРАФИИ
Действителен: с 02.08.2024 по 26.10.2025

полное наименование должности		инициалы, фамилия

Сооружение
вид объекта недвижимости

Лист № 378 раздела 5.1	Всего листов раздела 5.1: 518	Всего разделов: 4	Всего листов выписки: 525

18.04.2025г. № КУВИ-001/2025-92757145	
Кадастровый номер:	50:14:0000000:118665

2	489305.27	1410676.72	-	0.1	данные отсутствуют	данные отсутствуют
3	489313.6	1410661.47	-	0.1	данные отсутствуют	данные отсутствуют
1	489348.99	1410855.39	-	0.1	данные отсутствуют	данные отсутствуют
2	489350.18	1410856.41	-	0.1	данные отсутствуют	данные отсутствуют
3	489242.14	1411004.07	-	0.1	данные отсутствуют	данные отсутствуют
1	489318.06	1410894.61	-	0.1	данные отсутствуют	данные отсутствуют
2	489320.77	1410896.61	-	0.1	данные отсутствуют	данные отсутствуют
1	489306.19	1410908.25	-	0.1	данные отсутствуют	данные отсутствуют
2	489310.13	1410911.15	-	0.1	данные отсутствуют	данные отсутствуют
1	489369.29	1410966.07	-	0.1	данные отсутствуют	данные отсутствуют
2	489354.63	1410957.73	-	0.1	данные отсутствуют	данные отсутствуют
3	489299.04	1410926.31	-	0.1	данные отсутствуют	данные отсутствуют
1	487272.01	1411647.54	-	0.1	данные отсутствуют	данные отсутствуют
2	487308.2	1411644.46	-	0.1	данные отсутствуют	данные отсутствуют
3	487314.37	1411643.62	-	0.1	данные отсутствуют	данные отсутствуют
4	487316.45	1411641.22	-	0.1	данные отсутствуют	данные отсутствуют
5	487323.64	1411632.9	-	0.1	данные отсутствуют	данные отсутствуют

ДОКУМЕНТ ПОДПИСАН
ЭЛЕКТРОННОЙ ПОДПИСЬЮ
Сертификат: 009F0BDC181A023B64597F1E2579BEFB50
Владелец: ФЕДЕРАЛЬНАЯ СЛУЖБА ГОСУДАРСТВЕННОЙ РЕГИСТРАЦИИ, КАДАСТРА И КАРТОГРАФИИ
Действителен: с 02.08.2024 по 26.10.2025

полное наименование должности		инициалы, фамилия

Сооружение
вид объекта недвижимости

Лист № 379 раздела 5.1	Всего листов раздела 5.1: 518	Всего разделов: 4	Всего листов выписки: 525

18.04.2025г. № КУВИ-001/2025-92757145	
Кадастровый номер:	50:14:0000000:118665

1	487274.98	1411646.76	-	0.1	данные отсутствуют	данные отсутствуют
2	487275.32	1411647.26	-	0.1	данные отсутствуют	данные отсутствуют
1	487337.56	1411633.48	-	0.1	данные отсутствуют	данные отсутствуют
2	487335.5	1411631.11	-	0.1	данные отсутствуют	данные отсутствуют
1	487370.16	1411607.45	-	0.1	данные отсутствуют	данные отсутствуют
2	487367.63	1411604.15	-	0.1	данные отсутствуют	данные отсутствуют
1	487353.08	1411595.45	-	0.1	данные отсутствуют	данные отсутствуют
2	487347.68	1411599.88	-	0.1	данные отсутствуют	данные отсутствуют
1	487339.64	1411579.15	-	0.1	данные отсутствуют	данные отсутствуют
2	487334.28	1411583.55	-	0.1	данные отсутствуют	данные отсутствуют
3	487357.8	1411612.23	-	0.1	данные отсутствуют	данные отсутствуют
1	487387.94	1411568.12	-	0.1	данные отсутствуют	данные отсутствуют
2	487390.62	1411565.86	-	0.1	данные отсутствуют	данные отсутствуют
1	487374.44	1411552.94	-	0.1	данные отсутствуют	данные отсутствуют
2	487377.53	1411550.34	-	0.1	данные отсутствуют	данные отсутствуют
3	487400.43	1411577.47	-	0.1	данные отсутствуют	данные отсутствуют
1	487424.87	1411554.77	-	0.1	данные отсутствуют	данные отсутствуют

ДОКУМЕНТ ПОДПИСАН
ЭЛЕКТРОННОЙ ПОДПИСЬЮ
Сертификат: 009F0BDC181A023B64597F1E2579BEFB50
Владелец: ФЕДЕРАЛЬНАЯ СЛУЖБА ГОСУДАРСТВЕННОЙ РЕГИСТРАЦИИ, КАДАСТРА И КАРТОГРАФИИ
Действителен: с 02.08.2024 по 26.10.2025

полное наименование должности		инициалы, фамилия

Сооружение
вид объекта недвижимости

Лист № 380 раздела 5.1	Всего листов раздела 5.1: 518	Всего разделов: 4	Всего листов выписки: 525

18.04.2025г. № КУВИ-001/2025-92757145	
Кадастровый номер:	50:14:0000000:118665

2	487458.99	1411592.87	-	0.1	данные отсутствуют	данные отсутствуют
3	487471.36	1411606.69	-	0.1	данные отсутствуют	данные отсутствуют
1	487454.06	1411620.83	-	0.1	данные отсутствуют	данные отсутствуют
2	487470.69	1411605.94	-	0.1	данные отсутствуют	данные отсутствуют
1	487413.47	1411538.47	-	0.1	данные отсутствуют	данные отсутствуют
2	487415.08	1411536.96	-	0.1	данные отсутствуют	данные отсутствуют
3	487427.82	1411551.99	-	0.1	данные отсутствуют	данные отсутствуют
4	487425.79	1411553.9	-	0.1	данные отсутствуют	данные отсутствуют
5	487403.25	1411575.09	-	0.1	данные отсутствуют	данные отсутствуют
6	487395.71	1411581.45	-	0.1	данные отсутствуют	данные отсутствуют
7	487381.81	1411593.3	-	0.1	данные отсутствуют	данные отсутствуют
8	487370.33	1411601.95	-	0.1	данные отсутствуют	данные отсутствуют
9	487347.67	1411620.54	-	0.1	данные отсутствуют	данные отсутствуют
10	487328.36	1411637.31	-	0.1	данные отсутствуют	данные отсутствуют
11	487322.91	1411632.21	-	0.1	данные отсутствуют	данные отсутствуют
1	487437.53	1411581.78	-	0.1	данные отсутствуют	данные отсутствуют
2	487445.16	1411577.43	-	0.1	данные отсутствуют	данные отсутствуют

ДОКУМЕНТ ПОДПИСАН
ЭЛЕКТРОННОЙ ПОДПИСЬЮ
Сертификат: 009F0BDC181A023B64597F1E2579BEFB50
Владелец: ФЕДЕРАЛЬНАЯ СЛУЖБА ГОСУДАРСТВЕННОЙ РЕГИСТРАЦИИ, КАДАСТРА И КАРТОГРАФИИ
Действителен: с 02.08.2024 по 26.10.2025

полное наименование должности		инициалы, фамилия

Сооружение
вид объекта недвижимости

Лист № 381 раздела 5.1	Всего листов раздела 5.1: 518	Всего разделов: 4	Всего листов выписки: 525

18.04.2025г. № КУВИ-001/2025-92757145	
Кадастровый номер:	50:14:0000000:118665

1	487429.46	1411559.91	-	0.1	данные отсутствуют	данные отсутствуют
2	487449.92	1411541.86	-	0.1	данные отсутствуют	данные отсутствуют
3	487467.61	1411561.91	-	0.1	данные отсутствуют	данные отсутствуют
4	487499.82	1411598.41	-	0.1	данные отсутствуют	данные отсутствуют
1	487396.39	1411503.82	-	0.1	данные отсутствуют	данные отсутствуют
2	487400.64	1411508.46	-	0.1	данные отсутствуют	данные отсутствуют
3	487410.03	1411500.15	-	0.1	данные отсутствуют	данные отсутствуют
4	487448.19	1411543.39	-	0.1	данные отсутствуют	данные отсутствуют
1	487508.07	1411521.62	-	0.1	данные отсутствуют	данные отсутствуют
2	487512.34	1411517.54	-	0.1	данные отсутствуют	данные отсутствуют
1	487541.78	1411557.29	-	0.1	данные отсутствуют	данные отсутствуют
2	487545.95	1411553.55	-	0.1	данные отсутствуют	данные отсутствуют
3	487493.68	1411497.55	-	0.1	данные отсутствуют	данные отсутствуют
4	487446.07	1411540.99	-	0.1	данные отсутствуют	данные отсутствуют
1	487525.59	1411539.32	-	0.1	данные отсутствуют	данные отсутствуют
2	487529.37	1411535.79	-	0.1	данные отсутствуют	данные отсутствуют
1	487463.55	1411563.47	-	0.1	данные отсутствуют	данные отсутствуют

ДОКУМЕНТ ПОДПИСАН
ЭЛЕКТРОННОЙ ПОДПИСЬЮ
Сертификат: 009F0BDC181A023B64597F1E2579BEFB50
Владелец: ФЕДЕРАЛЬНАЯ СЛУЖБА ГОСУДАРСТВЕННОЙ РЕГИСТРАЦИИ, КАДАСТРА И КАРТОГРАФИИ
Действителен: с 02.08.2024 по 26.10.2025

полное наименование должности		инициалы, фамилия

Сооружение
вид объекта недвижимости

Лист № 382 раздела 5.1	Всего листов раздела 5.1: 518	Всего разделов: 4	Всего листов выписки: 525

18.04.2025г. № КУВИ-001/2025-92757145	
Кадастровый номер:	50:14:0000000:118665

2	487466.61	1411560.77	-	0.1	данные отсутствуют	данные отсутствуют
1	487475.29	1411575.99	-	0.1	данные отсутствуют	данные отсутствуют
2	487477.96	1411573.63	-	0.1	данные отсутствуют	данные отсутствуют
1	487484.76	1411587.58	-	0.1	данные отсутствуют	данные отсутствуют
2	487487.85	1411584.85	-	0.1	данные отсутствуют	данные отсутствуют
1	487496.7	1411599.83	-	0.1	данные отсутствуют	данные отсутствуют
2	487499.16	1411597.66	-	0.1	данные отсутствуют	данные отсутствуют
1	491563.31	1405264.98	-	0.1	данные отсутствуют	данные отсутствуют
2	491566.03	1405268.55	-	0.1	данные отсутствуют	данные отсутствуют
1	491589.81	1405287.6	-	0.1	данные отсутствуют	данные отсутствуют
2	491585.63	1405289.91	-	0.1	данные отсутствуют	данные отсутствуют
1	491597.44	1405300.05	-	0.1	данные отсутствуют	данные отсутствуют
2	491592.44	1405302.92	-	0.1	данные отсутствуют	данные отсутствуют
1	491610.95	1405322.1	-	0.1	данные отсутствуют	данные отсутствуют
2	491606.4	1405324.76	-	0.1	данные отсутствуют	данные отсутствуют
1	491616.7	1405331.51	-	0.1	данные отсутствуют	данные отсутствуют
2	491612.07	1405334.21	-	0.1	данные отсутствуют	данные отсутствуют

ДОКУМЕНТ ПОДПИСАН
ЭЛЕКТРОННОЙ ПОДПИСЬЮ
Сертификат: 009F0BDC181A023B64597F1E2579BEFB50
Владелец: ФЕДЕРАЛЬНАЯ СЛУЖБА ГОСУДАРСТВЕННОЙ РЕГИСТРАЦИИ, КАДАСТРА И КАРТОГРАФИИ
Действителен: с 02.08.2024 по 26.10.2025

полное наименование должности		инициалы, фамилия

Сооружение
вид объекта недвижимости

Лист № 383 раздела 5.1	Всего листов раздела 5.1: 518	Всего разделов: 4	Всего листов выписки: 525

18.04.2025г. № КУВИ-001/2025-92757145	
Кадастровый номер:	50:14:0000000:118665

1	491629.25	1405351.72	-	0.1	данные отсутствуют	данные отсутствуют
2	491625.46	1405353.97	-	0.1	данные отсутствуют	данные отсутствуют
1	491636.6	1405363.4	-	0.1	данные отсутствуют	данные отсутствуют
2	491632.98	1405365.67	-	0.1	данные отсутствуют	данные отсутствуют
1	491653.04	1405389.55	-	0.1	данные отсутствуют	данные отсутствуют
2	491633.52	1405401.82	-	0.1	данные отсутствуют	данные отсутствуют
3	491634.56	1405403.49	-	0.1	данные отсутствуют	данные отсутствуют
1	491643.98	1405395.25	-	0.1	данные отсутствуют	данные отсутствуют
2	491645.29	1405397.57	-	0.1	данные отсутствуют	данные отсутствуют
1	491888.86	1405448.4	-	0.1	данные отсутствуют	данные отсутствуют
2	491886	1405442.49	-	0.1	данные отсутствуют	данные отсутствуют
1	487428.55	1411551.31	-	0.1	данные отсутствуют	данные отсутствуют
2	487427.82	1411551.99	-	0.1	данные отсутствуют	данные отсутствуют
1	487333.64	1411582.78	-	0.1	данные отсутствуют	данные отсутствуют
2	487334.28	1411583.55	-	0.1	данные отсутствуют	данные отсутствуют
1	488220.34	1409548.43	-	0.1	данные отсутствуют	данные отсутствуют
2	488220.78	1409548.69	-	0.1	данные отсутствуют	данные отсутствуют

ДОКУМЕНТ ПОДПИСАН
ЭЛЕКТРОННОЙ ПОДПИСЬЮ
Сертификат: 009F0BDC181A023B64597F1E2579BEFB50
Владелец: ФЕДЕРАЛЬНАЯ СЛУЖБА ГОСУДАРСТВЕННОЙ РЕГИСТРАЦИИ, КАДАСТРА И КАРТОГРАФИИ
Действителен: с 02.08.2024 по 26.10.2025

полное наименование должности		инициалы, фамилия

Сооружение
вид объекта недвижимости

Лист № 384 раздела 5.1	Всего листов раздела 5.1: 518	Всего разделов: 4	Всего листов выписки: 525

18.04.2025г. № КУВИ-001/2025-92757145	
Кадастровый номер:	50:14:0000000:118665

1	488166.83	1409600.12	-	0.1	данные отсутствуют	данные отсутствуют
2	488167.27	1409600.36	-	0.1	данные отсутствуют	данные отсутствуют
1	488108.2	1409654.61	-	0.1	данные отсутствуют	данные отсутствуют
2	488108.64	1409654.85	-	0.1	данные отсутствуют	данные отсутствуют
1	488107.62	1409819.85	-	0.1	данные отсутствуют	данные отсутствуют
2	488108.49	1409820.34	-	0.1	данные отсутствуют	данные отсутствуют
1	488037.93	1409860.08	-	0.1	данные отсутствуют	данные отсутствуют
2	488038.38	1409860.32	-	0.1	данные отсутствуют	данные отсутствуют
1	487992.62	1410003.32	-	0.1	данные отсутствуют	данные отсутствуют
2	487993.06	1410003.55	-	0.1	данные отсутствуют	данные отсутствуют
1	488121.74	1411596.48	-	0.1	данные отсутствуют	данные отсутствуют
2	488121.36	1411596.81	-	0.1	данные отсутствуют	данные отсутствуют
1	487952.9	1411321.21	-	0.1	данные отсутствуют	данные отсутствуют
2	487952.4	1411321.23	-	0.1	данные отсутствуют	данные отсутствуют
1	488412.55	1411137.38	-	0.1	данные отсутствуют	данные отсутствуют
2	488412.84	1411136.97	-	0.1	данные отсутствуют	данные отсутствуют
1	491964.93	1407231.04	-	0.1	данные отсутствуют	данные отсутствуют

ДОКУМЕНТ ПОДПИСАН
ЭЛЕКТРОННОЙ ПОДПИСЬЮ
Сертификат: 009F0BDC181A023B64597F1E2579BEFB50
Владелец: ФЕДЕРАЛЬНАЯ СЛУЖБА ГОСУДАРСТВЕННОЙ РЕГИСТРАЦИИ, КАДАСТРА И КАРТОГРАФИИ
Действителен: с 02.08.2024 по 26.10.2025

полное наименование должности		инициалы, фамилия

Сооружение
вид объекта недвижимости

Лист № 385 раздела 5.1	Всего листов раздела 5.1: 518	Всего разделов: 4	Всего листов выписки: 525

18.04.2025г. № КУВИ-001/2025-92757145	
Кадастровый номер:	50:14:0000000:118665

2	491965.74	1407228.16	-	0.1	данные отсутствуют	данные отсутствуют
1	491194.49	1406900.76	-	0.1	данные отсутствуют	данные отсутствуют
2	491194.95	1406900.95	-	0.1	данные отсутствуют	данные отсутствуют
1	491261.4	1406048.74	-	0.1	данные отсутствуют	данные отсутствуют
2	491270.4	1406042.86	-	0.1	данные отсутствуют	данные отсутствуют
1	491284.4	1406315.29	-	0.1	данные отсутствуют	данные отсутствуют
2	491267.48	1406289.37	-	0.1	данные отсутствуют	данные отсутствуют
3	491207.2	1406197.44	-	0.1	данные отсутствуют	данные отсутствуют
4	491186.81	1406166.36	-	0.1	данные отсутствуют	данные отсутствуют
5	491186.39	1406166.63	-	0.1	данные отсутствуют	данные отсутствуют
1	491186.53	1406165.94	-	0.1	данные отсутствуют	данные отсутствуют
2	491186.81	1406166.36	-	0.1	данные отсутствуют	данные отсутствуют
1	491332.12	1406496.72	-	0.1	данные отсутствуют	данные отсутствуют
2	491331.7	1406497	-	0.1	данные отсутствуют	данные отсутствуют
1	491118.16	1406125.19	-	0.1	данные отсутствуют	данные отсутствуют
2	491117.74	1406125.47	-	0.1	данные отсутствуют	данные отсутствуют
1	491399.69	1406240.85	-	0.1	данные отсутствуют	данные отсутствуют

ДОКУМЕНТ ПОДПИСАН
ЭЛЕКТРОННОЙ ПОДПИСЬЮ
Сертификат: 009F0BDC181A023B64597F1E2579BEFB50
Владелец: ФЕДЕРАЛЬНАЯ СЛУЖБА ГОСУДАРСТВЕННОЙ РЕГИСТРАЦИИ, КАДАСТРА И КАРТОГРАФИИ
Действителен: с 02.08.2024 по 26.10.2025

полное наименование должности		инициалы, фамилия

Сооружение
вид объекта недвижимости

Лист № 386 раздела 5.1	Всего листов раздела 5.1: 518	Всего разделов: 4	Всего листов выписки: 525

18.04.2025г. № КУВИ-001/2025-92757145	
Кадастровый номер:	50:14:0000000:118665

2	491381.17	1406252.55	-	0.1	данные отсутствуют	данные отсутствуют
3	491285.18	1406314.57	-	0.1	данные отсутствуют	данные отсутствуют
4	491285.26	1406314.71	-	0.1	данные отсутствуют	данные отсутствуют
5	491281.5	1406317.16	-	0.1	данные отсутствуют	данные отсутствуют
6	491245.04	1406341.82	-	0.1	данные отсутствуют	данные отсутствуют
7	491186.65	1406379.1	-	0.1	данные отсутствуют	данные отсутствуют
1	491211.33	1406153.36	-	0.1	данные отсутствуют	данные отсутствуют
2	491287.06	1406268.38	-	0.1	данные отсутствуют	данные отсутствуют
3	491306.7	1406300.66	-	0.1	данные отсутствуют	данные отсутствуют
1	491492.93	1406632.08	-	0.1	данные отсутствуют	данные отсутствуют
2	491430.33	1406533.99	-	0.1	данные отсутствуют	данные отсутствуют
3	491347.38	1406409.54	-	0.1	данные отсутствуют	данные отсутствуют
4	491295.17	1406330.81	-	0.1	данные отсутствуют	данные отсутствуют
5	491284.68	1406315.1	-	0.1	данные отсутствуют	данные отсутствуют
1	491339.48	1406350.25	-	0.1	данные отсутствуют	данные отсутствуют
2	491337.78	1406351.39	-	0.1	данные отсутствуют	данные отсутствуют
3	491343.57	1406360.14	-	0.1	данные отсутствуют	данные отсутствуют

ДОКУМЕНТ ПОДПИСАН
ЭЛЕКТРОННОЙ ПОДПИСЬЮ
Сертификат: 009F0BDC181A023B64597F1E2579BEFB50
Владелец: ФЕДЕРАЛЬНАЯ СЛУЖБА ГОСУДАРСТВЕННОЙ РЕГИСТРАЦИИ, КАДАСТРА И КАРТОГРАФИИ
Действителен: с 02.08.2024 по 26.10.2025

полное наименование должности		инициалы, фамилия

Сооружение
вид объекта недвижимости

Лист № 387 раздела 5.1	Всего листов раздела 5.1: 518	Всего разделов: 4	Всего листов выписки: 525

18.04.2025г. № КУВИ-001/2025-92757145	
Кадастровый номер:	50:14:0000000:118665

4	491345.3	1406359	-	0.1	данные отсутствуют	данные отсутствуют
5	491419.87	1406470.64	-	0.1	данные отсутствуют	данные отсутствуют
6	491436.28	1406496.57	-	0.1	данные отсутствуют	данные отсутствуют
7	491480.98	1406567.19	-	0.1	данные отсутствуют	данные отсутствуют
1	491492.07	1406179.53	-	0.1	данные отсутствуют	данные отсутствуют
2	491535.98	1406245.83	-	0.1	данные отсутствуют	данные отсутствуют
3	491542.73	1406256.59	-	0.1	данные отсутствуют	данные отсутствуют
4	491609.24	1406357.96	-	0.1	данные отсутствуют	данные отсутствуют
5	491639.89	1406404.41	-	0.1	данные отсутствуют	данные отсутствуют
6	491690.99	1406489.91	-	0.1	данные отсутствуют	данные отсутствуют
7	491684.96	1406493.91	-	0.1	данные отсутствуют	данные отсутствуют
8	491691.96	1406504.45	-	0.1	данные отсутствуют	данные отсутствуют
1	491840.42	1406444.92	-	0.1	данные отсутствуют	данные отсутствуют
2	491885.1	1406509.8	-	0.1	данные отсутствуют	данные отсутствуют
3	491938.28	1406585.75	-	0.1	данные отсутствуют	данные отсутствуют
4	491988.61	1406657.93	-	0.1	данные отсутствуют	данные отсутствуют
5	491919.68	1406707.94	-	0.1	данные отсутствуют	данные отсутствуют

ДОКУМЕНТ ПОДПИСАН
ЭЛЕКТРОННОЙ ПОДПИСЬЮ
Сертификат: 009F0BDC181A023B64597F1E2579BEFB50
Владелец: ФЕДЕРАЛЬНАЯ СЛУЖБА ГОСУДАРСТВЕННОЙ РЕГИСТРАЦИИ, КАДАСТРА И КАРТОГРАФИИ
Действителен: с 02.08.2024 по 26.10.2025

полное наименование должности		инициалы, фамилия

Сооружение
вид объекта недвижимости

Лист № 388 раздела 5.1	Всего листов раздела 5.1: 518	Всего разделов: 4	Всего листов выписки: 525

18.04.2025г. № КУВИ-001/2025-92757145	
Кадастровый номер:	50:14:0000000:118665

6	491870.56	1406742.26	-	0.1	данные отсутствуют	данные отсутствуют
1	491870.77	1406742.57	-	0.1	данные отсутствуют	данные отсутствуют
2	491859.81	1406749.97	-	0.1	данные отсутствуют	данные отсутствуют
3	491797.22	1406793.29	-	0.1	данные отсутствуют	данные отсутствуют
4	491750.28	1406826.76	-	0.1	данные отсутствуют	данные отсутствуют
1	491325.63	1406917.68	-	0.1	данные отсутствуют	данные отсутствуют
2	491321.31	1406932.09	-	0.1	данные отсутствуют	данные отсутствуют
3	491320.7	1406931.9	-	0.1	данные отсутствуют	данные отсутствуют
1	487991.97	1410080.47	-	0.1	данные отсутствуют	данные отсутствуют
2	487985.21	1410077.03	-	0.1	данные отсутствуют	данные отсутствуют
3	487981.32	1410075.05	-	0.1	данные отсутствуют	данные отсутствуют
4	487979.96	1410070.94	-	0.1	данные отсутствуют	данные отсутствуют
1	487877.74	1411438.92	-	0.1	данные отсутствуют	данные отсутствуют
2	487876.76	1411414.87	-	0.1	данные отсутствуют	данные отсутствуют
3	487873.83	1411330.68	-	0.1	данные отсутствуют	данные отсутствуют
1	487873.68	1411330.69	-	0.1	данные отсутствуют	данные отсутствуют
2	487873.27	1411319.51	-	0.1	данные отсутствуют	данные отсутствуют

ДОКУМЕНТ ПОДПИСАН
ЭЛЕКТРОННОЙ ПОДПИСЬЮ
Сертификат: 009F0BDC181A023B64597F1E2579BEFB50
Владелец: ФЕДЕРАЛЬНАЯ СЛУЖБА ГОСУДАРСТВЕННОЙ РЕГИСТРАЦИИ, КАДАСТРА И КАРТОГРАФИИ
Действителен: с 02.08.2024 по 26.10.2025

полное наименование должности		инициалы, фамилия

Сооружение
вид объекта недвижимости

Лист № 389 раздела 5.1	Всего листов раздела 5.1: 518	Всего разделов: 4	Всего листов выписки: 525

18.04.2025г. № КУВИ-001/2025-92757145	
Кадастровый номер:	50:14:0000000:118665

3	487881.99	1411313.37	-	0.1	данные отсутствуют	данные отсутствуют
4	487879.46	1411263.68	-	0.1	данные отсутствуют	данные отсутствуют
5	487875.25	1411172.55	-	0.1	данные отсутствуют	данные отсутствуют
6	487870.43	1411167.65	-	0.1	данные отсутствуют	данные отсутствуют
7	487869.18	1411141.12	-	0.1	данные отсутствуют	данные отсутствуют
8	487867.37	1411118.27	-	0.1	данные отсутствуют	данные отсутствуют
1	491242.28	1406555.82	-	0.1	данные отсутствуют	данные отсутствуют
2	491242.7	1406555.55	-	0.1	данные отсутствуют	данные отсутствуют
1	492231.78	1405549.5	-	0.1	данные отсутствуют	данные отсутствуют
2	492219.37	1405560.18	-	0.1	данные отсутствуют	данные отсутствуют
3	492214.96	1405555.03	-	0.1	данные отсутствуют	данные отсутствуют
4	492209.8	1405559.4	-	0.1	данные отсутствуют	данные отсутствуют
1	492075.69	1405847.64	-	0.1	данные отсутствуют	данные отсутствуют
2	492076.07	1405847.31	-	0.1	данные отсутствуют	данные отсутствуют
1	492124.09	1405798.18	-	0.1	данные отсутствуют	данные отсутствуют
2	492128.19	1405803.02	-	0.1	данные отсутствуют	данные отсутствуют
1	492035.56	1405340.94	-	0.1	данные отсутствуют	данные отсутствуют

ДОКУМЕНТ ПОДПИСАН
ЭЛЕКТРОННОЙ ПОДПИСЬЮ
Сертификат: 009F0BDC181A023B64597F1E2579BEFB50
Владелец: ФЕДЕРАЛЬНАЯ СЛУЖБА ГОСУДАРСТВЕННОЙ РЕГИСТРАЦИИ, КАДАСТРА И КАРТОГРАФИИ
Действителен: с 02.08.2024 по 26.10.2025

полное наименование должности		инициалы, фамилия

Сооружение
вид объекта недвижимости

Лист № 390 раздела 5.1	Всего листов раздела 5.1: 518	Всего разделов: 4	Всего листов выписки: 525

18.04.2025г. № КУВИ-001/2025-92757145	
Кадастровый номер:	50:14:0000000:118665

2	492024.15	1405353.59	-	0.1	данные отсутствуют	данные отсутствуют
1	491549.94	1405227.95	-	0.1	данные отсутствуют	данные отсутствуют
2	491550.51	1405228.78	-	0.1	данные отсутствуют	данные отсутствуют
1	491217.2	1405447.48	-	0.1	данные отсутствуют	данные отсутствуют
2	491217.62	1405447.21	-	0.1	данные отсутствуют	данные отсутствуют
1	490906.46	1405972.47	-	0.1	данные отсутствуют	данные отсутствуют
2	490897.18	1405961.41	-	0.1	данные отсутствуют	данные отсутствуют
1	488103.57	1406888.41	-	0.1	данные отсутствуют	данные отсутствуют
2	488042.76	1406857.82	-	0.1	данные отсутствуют	данные отсутствуют
3	487938.91	1406775.52	-	0.1	данные отсутствуют	данные отсутствуют
4	487868.86	1406716.15	-	0.1	данные отсутствуют	данные отсутствуют
5	487835.99	1406693.33	-	0.1	данные отсутствуют	данные отсутствуют
6	487731.98	1406622.3	-	0.1	данные отсутствуют	данные отсутствуют
7	487649.96	1406574.23	-	0.1	данные отсутствуют	данные отсутствуют
8	487496.12	1406483.21	-	0.1	данные отсутствуют	данные отсутствуют
9	487477.84	1406473.38	-	0.1	данные отсутствуют	данные отсутствуют
1	487519.06	1406446.06	-	0.1	данные отсутствуют	данные отсутствуют

ДОКУМЕНТ ПОДПИСАН
ЭЛЕКТРОННОЙ ПОДПИСЬЮ
Сертификат: 009F0BDC181A023B64597F1E2579BEFB50
Владелец: ФЕДЕРАЛЬНАЯ СЛУЖБА ГОСУДАРСТВЕННОЙ РЕГИСТРАЦИИ, КАДАСТРА И КАРТОГРАФИИ
Действителен: с 02.08.2024 по 26.10.2025

полное наименование должности		инициалы, фамилия

Сооружение
вид объекта недвижимости

Лист № 391 раздела 5.1	Всего листов раздела 5.1: 518	Всего разделов: 4	Всего листов выписки: 525

18.04.2025г. № КУВИ-001/2025-92757145	
Кадастровый номер:	50:14:0000000:118665

2	487513.92	1406454.69	-	0.1	данные отсутствуют	данные отсутствуют
3	487495.92	1406443.15	-	0.1	данные отсутствуют	данные отсутствуют
4	487477.54	1406473.89	-	0.1	данные отсутствуют	данные отсутствуют
1	487030.23	1406263.74	-	0.1	данные отсутствуют	данные отсутствуют
2	487058.23	1406273.42	-	0.1	данные отсутствуют	данные отсутствуют
1	486914.07	1406212.49	-	0.1	данные отсутствуют	данные отсутствуют
2	486926.73	1406218.95	-	0.1	данные отсутствуют	данные отсутствуют
3	486928.45	1406214.86	-	0.1	данные отсутствуют	данные отсутствуют
4	487002.71	1406248	-	0.1	данные отсутствуют	данные отсутствуют
1	487002.18	1406247.76	-	0.1	данные отсутствуют	данные отсутствуют
2	487002.63	1406246.74	-	0.1	данные отсутствуют	данные отсутствуют
3	487032.45	1406259.56	-	0.1	данные отсутствуют	данные отсутствуют
4	487030.58	1406263.85	-	0.1	данные отсутствуют	данные отсутствуют
1	487163.34	1406368.45	-	0.1	данные отсутствуют	данные отсутствуют
2	487165.52	1406362.19	-	0.1	данные отсутствуют	данные отсутствуют
3	487175.81	1406362.38	-	0.1	данные отсутствуют	данные отсутствуют
4	487176.12	1406367.02	-	0.1	данные отсутствуют	данные отсутствуют

ДОКУМЕНТ ПОДПИСАН
ЭЛЕКТРОННОЙ ПОДПИСЬЮ
Сертификат: 009F0BDC181A023B64597F1E2579BEFB50
Владелец: ФЕДЕРАЛЬНАЯ СЛУЖБА ГОСУДАРСТВЕННОЙ РЕГИСТРАЦИИ, КАДАСТРА И КАРТОГРАФИИ
Действителен: с 02.08.2024 по 26.10.2025

полное наименование должности		инициалы, фамилия

Сооружение
вид объекта недвижимости

Лист № 392 раздела 5.1	Всего листов раздела 5.1: 518	Всего разделов: 4	Всего листов выписки: 525

18.04.2025г. № КУВИ-001/2025-92757145	
Кадастровый номер:	50:14:0000000:118665

1	487270.91	1406392.87	-	0.1	данные отсутствуют	данные отсутствуют
2	487276.21	1406396.17	-	0.1	данные отсутствуют	данные отсутствуют
3	487280.97	1406387.77	-	0.1	данные отсутствуют	данные отсутствуют
4	487287.51	1406392.01	-	0.1	данные отсутствуют	данные отсутствуют
5	487284.69	1406396.76	-	0.1	данные отсутствуют	данные отсутствуют
6	487433.84	1406478.42	-	0.1	данные отсутствуют	данные отсутствуют
7	487541.05	1406539.44	-	0.1	данные отсутствуют	данные отсутствуют
8	487620.12	1406583.03	-	0.1	данные отсутствуют	данные отсутствуют
9	487643.13	1406595.86	-	0.1	данные отсутствуют	данные отсутствуют
10	487641.32	1406598.99	-	0.1	данные отсутствуют	данные отсутствуют
11	487729.69	1406650.9	-	0.1	данные отсутствуют	данные отсутствуют
12	487863.73	1406757.15	-	0.1	данные отсутствуют	данные отсутствуют
13	487877.99	1406767.71	-	0.1	данные отсутствуют	данные отсутствуют
14	488008.51	1406871.44	-	0.1	данные отсутствуют	данные отсутствуют
15	488049.45	1406901.86	-	0.1	данные отсутствуют	данные отсутствуют
1	487175.68	1406367.11	-	0.1	данные отсутствуют	данные отсутствуют
2	487214.95	1406359.09	-	0.1	данные отсутствуют	данные отсутствуют

ДОКУМЕНТ ПОДПИСАН
ЭЛЕКТРОННОЙ ПОДПИСЬЮ
Сертификат: 009F0BDC181A023B64597F1E2579BEFB50
Владелец: ФЕДЕРАЛЬНАЯ СЛУЖБА ГОСУДАРСТВЕННОЙ РЕГИСТРАЦИИ, КАДАСТРА И КАРТОГРАФИИ
Действителен: с 02.08.2024 по 26.10.2025

полное наименование должности		инициалы, фамилия

Сооружение
вид объекта недвижимости

Лист № 393 раздела 5.1	Всего листов раздела 5.1: 518	Всего разделов: 4	Всего листов выписки: 525

18.04.2025г. № КУВИ-001/2025-92757145	
Кадастровый номер:	50:14:0000000:118665

3	487257.76	1406383.31	-	0.1	данные отсутствуют	данные отсутствуют
1	487257.53	1406383.18	-	0.1	данные отсутствуют	данные отсутствуют
2	487260.99	1406377.41	-	0.1	данные отсутствуют	данные отсутствуют
3	487275.84	1406385.38	-	0.1	данные отсутствуют	данные отсутствуют
4	487271.34	1406393.15	-	0.1	данные отсутствуют	данные отсутствуют
1	488537.09	1407081.48	-	0.1	данные отсутствуют	данные отсутствуют
2	488537.31	1407081.5	-	0.1	данные отсутствуют	данные отсутствуют
3	488537.09	1407083.69	-	0.1	данные отсутствуют	данные отсутствуют
1	490968.48	1405590.63	-	0.1	данные отсутствуют	данные отсутствуют
2	490971.07	1405592.95	-	0.1	данные отсутствуют	данные отсутствуют
1	490687.04	1405913.22	-	0.1	данные отсутствуют	данные отсутствуют
2	490712.86	1405878.47	-	0.1	данные отсутствуют	данные отсутствуют
3	490812.03	1405767.87	-	0.1	данные отсутствуют	данные отсутствуют
4	490877.46	1405695.09	-	0.1	данные отсутствуют	данные отсутствуют
5	490936.35	1405631.23	-	0.1	данные отсутствуют	данные отсутствуют
6	491118.97	1405429.84	-	0.1	данные отсутствуют	данные отсутствуют
7	491142.96	1405399.37	-	0.1	данные отсутствуют	данные отсутствуют

ДОКУМЕНТ ПОДПИСАН
ЭЛЕКТРОННОЙ ПОДПИСЬЮ
Сертификат: 009F0BDC181A023B64597F1E2579BEFB50
Владелец: ФЕДЕРАЛЬНАЯ СЛУЖБА ГОСУДАРСТВЕННОЙ РЕГИСТРАЦИИ, КАДАСТРА И КАРТОГРАФИИ
Действителен: с 02.08.2024 по 26.10.2025

полное наименование должности		инициалы, фамилия

Сооружение
вид объекта недвижимости

Лист № 394 раздела 5.1	Всего листов раздела 5.1: 518	Всего разделов: 4	Всего листов выписки: 525

18.04.2025г. № КУВИ-001/2025-92757145	
Кадастровый номер:	50:14:0000000:118665

8	491152.19	1405406.21	-	0.1	данные отсутствуют	данные отсутствуют
1	490898.46	1405698.08	-	0.1	данные отсутствуют	данные отсутствуют
2	490896.61	1405696.66	-	0.1	данные отсутствуют	данные отсутствуют
1	490684.45	1405961.1	-	0.1	данные отсутствуют	данные отсутствуют
2	490684.04	1405960.81	-	0.1	данные отсутствуют	данные отсутствуют
3	490661.32	1405992.45	-	0.1	данные отсутствуют	данные отсутствуют
4	490636.3	1406042	-	0.1	данные отсутствуют	данные отсутствуют
5	490565.21	1406190.68	-	0.1	данные отсутствуют	данные отсутствуют
6	490573.28	1406194.53	-	0.1	данные отсутствуют	данные отсутствуют
1	490685.28	1405959.92	-	0.1	данные отсутствуют	данные отсутствуют
2	490686.61	1405960.72	-	0.1	данные отсутствуют	данные отсутствуют
3	490691.9	1405963.51	-	0.1	данные отсутствуют	данные отсутствуют
4	490706.08	1405971.01	-	0.1	данные отсутствуют	данные отсутствуют
5	490718.18	1405977.29	-	0.1	данные отсутствуют	данные отсутствуют
6	490743.06	1405990.26	-	0.1	данные отсутствуют	данные отсутствуют
7	490750.26	1405994.47	-	0.1	данные отсутствуют	данные отсутствуют
8	490756.44	1406000.24	-	0.1	данные отсутствуют	данные отсутствуют

ДОКУМЕНТ ПОДПИСАН
ЭЛЕКТРОННОЙ ПОДПИСЬЮ
Сертификат: 009F0BDC181A023B64597F1E2579BEFB50
Владелец: ФЕДЕРАЛЬНАЯ СЛУЖБА ГОСУДАРСТВЕННОЙ РЕГИСТРАЦИИ, КАДАСТРА И КАРТОГРАФИИ
Действителен: с 02.08.2024 по 26.10.2025

полное наименование должности		инициалы, фамилия

Сооружение
вид объекта недвижимости

Лист № 395 раздела 5.1	Всего листов раздела 5.1: 518	Всего разделов: 4	Всего листов выписки: 525

18.04.2025г. № КУВИ-001/2025-92757145	
Кадастровый номер:	50:14:0000000:118665

9	490760.78	1406005.48	-	0.1	данные отсутствуют	данные отсутствуют
10	490790.4	1406039.84	-	0.1	данные отсутствуют	данные отсутствуют
11	490829.09	1406085.03	-	0.1	данные отсутствуют	данные отсутствуют
12	490906.07	1406181.07	-	0.1	данные отсутствуют	данные отсутствуют
13	490930.2	1406212.27	-	0.1	данные отсутствуют	данные отсутствуют
14	490936.75	1406221.77	-	0.1	данные отсутствуют	данные отсутствуют
15	490950.66	1406241.95	-	0.1	данные отсутствуют	данные отсутствуют
16	490994.85	1406309.36	-	0.1	данные отсутствуют	данные отсутствуют
17	491023.86	1406352.5	-	0.1	данные отсутствуют	данные отсутствуют
18	491053.16	1406391.5	-	0.1	данные отсутствуют	данные отсутствуют
19	491121.61	1406422.06	-	0.1	данные отсутствуют	данные отсутствуют
1	490354.37	1406160.64	-	0.1	данные отсутствуют	данные отсутствуют
2	490353.48	1406160.18	-	0.1	данные отсутствуют	данные отсутствуют
1	490509.49	1406250.64	-	0.1	данные отсутствуют	данные отсутствуют
2	490532.99	1406203.84	-	0.1	данные отсутствуют	данные отсутствуют
3	490585.75	1406101.21	-	0.1	данные отсутствуют	данные отсутствуют
4	490607.26	1406060.7	-	0.1	данные отсутствуют	данные отсутствуют

ДОКУМЕНТ ПОДПИСАН
ЭЛЕКТРОННОЙ ПОДПИСЬЮ
Сертификат: 009F0BDC181A023B64597F1E2579BEFB50
Владелец: ФЕДЕРАЛЬНАЯ СЛУЖБА ГОСУДАРСТВЕННОЙ РЕГИСТРАЦИИ, КАДАСТРА И КАРТОГРАФИИ
Действителен: с 02.08.2024 по 26.10.2025

полное наименование должности		инициалы, фамилия

Сооружение
вид объекта недвижимости

Лист № 396 раздела 5.1	Всего листов раздела 5.1: 518	Всего разделов: 4	Всего листов выписки: 525

18.04.2025г. № КУВИ-001/2025-92757145	
Кадастровый номер:	50:14:0000000:118665

5	490656.4	1405953.92	-	0.1	данные отсутствуют	данные отсутствуют
6	490686.93	1405913.12	-	0.1	данные отсутствуют	данные отсутствуют
1	490663.61	1405531.43	-	0.1	данные отсутствуют	данные отсутствуют
2	490646.96	1405549.07	-	0.1	данные отсутствуют	данные отсутствуют
3	490566.08	1405642.01	-	0.1	данные отсутствуют	данные отсутствуют
4	490536.2	1405674.69	-	0.1	данные отсутствуют	данные отсутствуют
5	490484.69	1405754.94	-	0.1	данные отсутствуют	данные отсутствуют
6	490522.81	1405776.85	-	0.1	данные отсутствуют	данные отсутствуют
7	490546.34	1405792.56	-	0.1	данные отсутствуют	данные отсутствуют
1	490545.96	1405793.19	-	0.1	данные отсутствуют	данные отсутствуют
2	490584.94	1405819.65	-	0.1	данные отсутствуют	данные отсутствуют
3	490626.47	1405859.47	-	0.1	данные отсутствуют	данные отсутствуют
4	490663.47	1405893.28	-	0.1	данные отсутствуют	данные отсутствуют
5	490686.93	1405913.12	-	0.1	данные отсутствуют	данные отсутствуют
6	490691.12	1405916.96	-	0.1	данные отсутствуют	данные отсутствуют
7	490706.68	1405929.29	-	0.1	данные отсутствуют	данные отсутствуют
8	490684.34	1405961.26	-	0.1	данные отсутствуют	данные отсутствуют

ДОКУМЕНТ ПОДПИСАН
ЭЛЕКТРОННОЙ ПОДПИСЬЮ
Сертификат: 009F0BDC181A023B64597F1E2579BEFB50
Владелец: ФЕДЕРАЛЬНАЯ СЛУЖБА ГОСУДАРСТВЕННОЙ РЕГИСТРАЦИИ, КАДАСТРА И КАРТОГРАФИИ
Действителен: с 02.08.2024 по 26.10.2025

полное наименование должности		инициалы, фамилия

Сооружение
вид объекта недвижимости

Лист № 397 раздела 5.1	Всего листов раздела 5.1: 518	Всего разделов: 4	Всего листов выписки: 525

18.04.2025г. № КУВИ-001/2025-92757145	
Кадастровый номер:	50:14:0000000:118665

1	490347.19	1406156.91	-	0.1	данные отсутствуют	данные отсутствуют
2	490428.51	1406003.06	-	0.1	данные отсутствуют	данные отсутствуют
3	490503.81	1405863.3	-	0.1	данные отсутствуют	данные отсутствуют
4	490551.67	1405783.65	-	0.1	данные отсутствуют	данные отсутствуют
5	490631.79	1405679.68	-	0.1	данные отсутствуют	данные отсутствуют
6	490699.28	1405598.78	-	0.1	данные отсутствуют	данные отсутствуют
7	490703.79	1405602.66	-	0.1	данные отсутствуют	данные отсутствуют
8	490751.8	1405545.61	-	0.1	данные отсутствуют	данные отсутствуют
9	490808.86	1405497.15	-	0.1	данные отсутствуют	данные отсутствуют
10	490902.8	1405431.47	-	0.1	данные отсутствуют	данные отсутствуют
11	490997.26	1405373.26	-	0.1	данные отсутствуют	данные отсутствуют
12	491070.76	1405327.97	-	0.1	данные отсутствуют	данные отсутствуют
13	491079.27	1405341.78	-	0.1	данные отсутствуют	данные отсутствуют
14	491129.29	1405416.74	-	0.1	данные отсутствуют	данные отсутствуют
1	490496.59	1406269.25	-	0.1	данные отсутствуют	данные отсутствуют
2	490500.88	1406267.26	-	0.1	данные отсутствуют	данные отсутствуют
3	490509.44	1406250.22	-	0.1	данные отсутствуют	данные отсутствуют

ДОКУМЕНТ ПОДПИСАН
ЭЛЕКТРОННОЙ ПОДПИСЬЮ
Сертификат: 009F0BDC181A023B64597F1E2579BEFB50
Владелец: ФЕДЕРАЛЬНАЯ СЛУЖБА ГОСУДАРСТВЕННОЙ РЕГИСТРАЦИИ, КАДАСТРА И КАРТОГРАФИИ
Действителен: с 02.08.2024 по 26.10.2025

полное наименование должности		инициалы, фамилия

Сооружение
вид объекта недвижимости

Лист № 398 раздела 5.1	Всего листов раздела 5.1: 518	Всего разделов: 4	Всего листов выписки: 525

18.04.2025г. № КУВИ-001/2025-92757145	
Кадастровый номер:	50:14:0000000:118665

1	491671.4	1407527.46	-	0.1	данные отсутствуют	данные отсутствуют
2	491667.51	1407527.8	-	0.1	данные отсутствуют	данные отсутствуют
1	491126.53	1407165.17	-	0.1	данные отсутствуют	данные отсутствуют
2	491127.52	1407161.75	-	0.1	данные отсутствуют	данные отсутствуют
1	490776.69	1407324.34	-	0.1	данные отсутствуют	данные отсутствуют
2	490775.07	1407323.83	-	0.1	данные отсутствуют	данные отсутствуют
1	490502.2	1406973.07	-	0.1	данные отсутствуют	данные отсутствуют
2	490502.17	1406974.07	-	0.1	данные отсутствуют	данные отсутствуют
1	490539.15	1406523.41	-	0.1	данные отсутствуют	данные отсутствуют
2	490539.4	1406522.44	-	0.1	данные отсутствуют	данные отсутствуют
1	490752.04	1407479.6	-	0.1	данные отсутствуют	данные отсутствуют
2	490752.11	1407478.61	-	0.1	данные отсутствуют	данные отсутствуют
1	489714.8	1406142.74	-	0.1	данные отсутствуют	данные отсутствуют
2	489718.2	1406151.99	-	0.1	данные отсутствуют	данные отсутствуют
3	489712.56	1406163.63	-	0.1	данные отсутствуют	данные отсутствуют
4	489700.93	1406184.52	-	0.1	данные отсутствуют	данные отсутствуют
5	489696.96	1406191.67	-	0.1	данные отсутствуют	данные отсутствуют

ДОКУМЕНТ ПОДПИСАН
ЭЛЕКТРОННОЙ ПОДПИСЬЮ
Сертификат: 009F0BDC181A023B64597F1E2579BEFB50
Владелец: ФЕДЕРАЛЬНАЯ СЛУЖБА ГОСУДАРСТВЕННОЙ РЕГИСТРАЦИИ, КАДАСТРА И КАРТОГРАФИИ
Действителен: с 02.08.2024 по 26.10.2025

полное наименование должности		инициалы, фамилия

Сооружение
вид объекта недвижимости

Лист № 399 раздела 5.1	Всего листов раздела 5.1: 518	Всего разделов: 4	Всего листов выписки: 525

18.04.2025г. № КУВИ-001/2025-92757145	
Кадастровый номер:	50:14:0000000:118665

1	489835.39	1405716	-	0.1	данные отсутствуют	данные отсутствуют
2	489834.92	1405716.88	-	0.1	данные отсутствуют	данные отсутствуют
1	489817.96	1405802.27	-	0.1	данные отсутствуют	данные отсутствуют
2	489817.47	1405803.15	-	0.1	данные отсутствуют	данные отсутствуют
1	490076.05	1405492.44	-	0.1	данные отсутствуют	данные отсутствуют
2	490075.57	1405493.32	-	0.1	данные отсутствуют	данные отсутствуют
1	489929.41	1405416.49	-	0.1	данные отсутствуют	данные отсутствуют
2	489928.95	1405417.38	-	0.1	данные отсутствуют	данные отсутствуют
1	490008.94	1405360.23	-	0.1	данные отсутствуют	данные отсутствуют
2	490009.39	1405360.44	-	0.1	данные отсутствуют	данные отсутствуют
1	490099.69	1405249.63	-	0.1	данные отсутствуют	данные отсутствуют
2	490099.24	1405249.4	-	0.1	данные отсутствуют	данные отсутствуют
1	489451.01	1406492.52	-	0.1	данные отсутствуют	данные отсутствуют
2	489453.22	1406488.04	-	0.1	данные отсутствуют	данные отсутствуют
1	489419.78	1406472.94	-	0.1	данные отсутствуют	данные отсутствуют
2	489419.28	1406473.8	-	0.1	данные отсутствуют	данные отсутствуют
1	489538.25	1406685.17	-	0.1	данные отсутствуют	данные отсутствуют

ДОКУМЕНТ ПОДПИСАН
ЭЛЕКТРОННОЙ ПОДПИСЬЮ
Сертификат: 009F0BDC181A023B64597F1E2579BEFB50
Владелец: ФЕДЕРАЛЬНАЯ СЛУЖБА ГОСУДАРСТВЕННОЙ РЕГИСТРАЦИИ, КАДАСТРА И КАРТОГРАФИИ
Действителен: с 02.08.2024 по 26.10.2025

полное наименование должности		инициалы, фамилия

Сооружение
вид объекта недвижимости

Лист № 400 раздела 5.1	Всего листов раздела 5.1: 518	Всего разделов: 4	Всего листов выписки: 525

18.04.2025г. № КУВИ-001/2025-92757145	
Кадастровый номер:	50:14:0000000:118665

2	489535.64	1406683.99	-	0.1	данные отсутствуют	данные отсутствуют
1	489637.24	1406575.93	-	0.1	данные отсутствуют	данные отсутствуют
2	489637.14	1406576.41	-	0.1	данные отсутствуют	данные отсутствуют
1	489520.06	1406878.84	-	0.1	данные отсутствуют	данные отсутствуют
2	489519.57	1406878.73	-	0.1	данные отсутствуют	данные отсутствуют
1	489425.27	1406926.45	-	0.1	данные отсутствуют	данные отсутствуют
2	489425.18	1406926.94	-	0.1	данные отсутствуют	данные отсутствуют
1	489629.5	1407099.7	-	0.1	данные отсутствуют	данные отсутствуют
2	489629.99	1407099.78	-	0.1	данные отсутствуют	данные отсутствуют
1	488213.78	1408988.26	-	0.1	данные отсутствуют	данные отсутствуют
2	488297.14	1408996.1	-	0.1	данные отсутствуют	данные отсутствуют
3	488295.92	1409011.24	-	0.1	данные отсутствуют	данные отсутствуют
4	488291.44	1409046.73	-	0.1	данные отсутствуют	данные отсутствуют
5	488278.45	1409109.08	-	0.1	данные отсутствуют	данные отсутствуют
6	488273.48	1409134.58	-	0.1	данные отсутствуют	данные отсутствуют
1	488248.99	1408728.05	-	0.1	данные отсутствуют	данные отсутствуют
2	488249.74	1408738.61	-	0.1	данные отсутствуют	данные отсутствуют

ДОКУМЕНТ ПОДПИСАН
ЭЛЕКТРОННОЙ ПОДПИСЬЮ
Сертификат: 009F0BDC181A023B64597F1E2579BEFB50
Владелец: ФЕДЕРАЛЬНАЯ СЛУЖБА ГОСУДАРСТВЕННОЙ РЕГИСТРАЦИИ, КАДАСТРА И КАРТОГРАФИИ
Действителен: с 02.08.2024 по 26.10.2025

полное наименование должности		инициалы, фамилия

Сооружение
вид объекта недвижимости

Лист № 401 раздела 5.1	Всего листов раздела 5.1: 518	Всего разделов: 4	Всего листов выписки: 525

18.04.2025г. № КУВИ-001/2025-92757145	
Кадастровый номер:	50:14:0000000:118665

3	488246.23	1408823.01	-	0.1	данные отсутствуют	данные отсутствуют
4	488241.51	1408876.05	-	0.1	данные отсутствуют	данные отсутствуют
5	488230.14	1408927.47	-	0.1	данные отсутствуют	данные отсутствуют
6	488217.96	1408973.04	-	0.1	данные отсутствуют	данные отсутствуют
7	488207.67	1409010.44	-	0.1	данные отсутствуют	данные отсутствуют
8	488184.89	1409088.81	-	0.1	данные отсутствуют	данные отсутствуют
1	489620.67	1408368.32	-	0.1	данные отсутствуют	данные отсутствуют
2	489620.65	1408367.32	-	0.1	данные отсутствуют	данные отсутствуют
1	489859.95	1408316.41	-	0.1	данные отсутствуют	данные отсутствуют
2	489859.78	1408315.42	-	0.1	данные отсутствуют	данные отсутствуют
1	488235.35	1407848.07	-	0.1	данные отсутствуют	данные отсутствуют
2	488224.02	1407783.01	-	0.1	данные отсутствуют	данные отсутствуют
3	488195.89	1407670.79	-	0.1	данные отсутствуют	данные отсутствуют
4	488186.46	1407630.89	-	0.1	данные отсутствуют	данные отсутствуют
5	488181.78	1407584.25	-	0.1	данные отсутствуют	данные отсутствуют
6	488178.55	1407584.11	-	0.1	данные отсутствуют	данные отсутствуют
7	488177.94	1407571.61	-	0.1	данные отсутствуют	данные отсутствуют

ДОКУМЕНТ ПОДПИСАН
ЭЛЕКТРОННОЙ ПОДПИСЬЮ
Сертификат: 009F0BDC181A023B64597F1E2579BEFB50
Владелец: ФЕДЕРАЛЬНАЯ СЛУЖБА ГОСУДАРСТВЕННОЙ РЕГИСТРАЦИИ, КАДАСТРА И КАРТОГРАФИИ
Действителен: с 02.08.2024 по 26.10.2025

полное наименование должности		инициалы, фамилия

Сооружение
вид объекта недвижимости

Лист № 402 раздела 5.1	Всего листов раздела 5.1: 518	Всего разделов: 4	Всего листов выписки: 525

18.04.2025г. № КУВИ-001/2025-92757145	
Кадастровый номер:	50:14:0000000:118665

8	488177.75	1407552.89	-	0.1	данные отсутствуют	данные отсутствуют
1	491116.52	1404373.9	-	0.1	данные отсутствуют	данные отсутствуют
2	491116.33	1404374.36	-	0.1	данные отсутствуют	данные отсутствуют
1	490855.6	1405173.83	-	0.1	данные отсутствуют	данные отсутствуют
2	490855.35	1405173.4	-	0.1	данные отсутствуют	данные отсутствуют
1	490846.56	1404639.26	-	0.1	данные отсутствуют	данные отсутствуют
2	490778.56	1404689.64	-	0.1	данные отсутствуют	данные отсутствуют
3	490772.63	1404681.26	-	0.1	данные отсутствуют	данные отсутствуют
4	490770.41	1404682.49	-	0.1	данные отсутствуют	данные отсутствуют
1	487896.27	1406578.34	-	0.1	данные отсутствуют	данные отсутствуют
2	487896.16	1406578.83	-	0.1	данные отсутствуют	данные отсутствуют
1	488166.73	1406883.44	-	0.1	данные отсутствуют	данные отсутствуют
2	488167.2	1406883.63	-	0.1	данные отсутствуют	данные отсутствуют
1	488301.31	1406949.47	-	0.1	данные отсутствуют	данные отсутствуют
2	488301.27	1406949.97	-	0.1	данные отсутствуют	данные отсутствуют
1	488467.38	1406939.25	-	0.1	данные отсутствуют	данные отсутствуют
2	488467.86	1406939.4	-	0.1	данные отсутствуют	данные отсутствуют

ДОКУМЕНТ ПОДПИСАН
ЭЛЕКТРОННОЙ ПОДПИСЬЮ
Сертификат: 009F0BDC181A023B64597F1E2579BEFB50
Владелец: ФЕДЕРАЛЬНАЯ СЛУЖБА ГОСУДАРСТВЕННОЙ РЕГИСТРАЦИИ, КАДАСТРА И КАРТОГРАФИИ
Действителен: с 02.08.2024 по 26.10.2025

полное наименование должности		инициалы, фамилия

Сооружение
вид объекта недвижимости

Лист № 403 раздела 5.1	Всего листов раздела 5.1: 518	Всего разделов: 4	Всего листов выписки: 525

18.04.2025г. № КУВИ-001/2025-92757145	
Кадастровый номер:	50:14:0000000:118665

1	488663.88	1406958.28	-	0.1	данные отсутствуют	данные отсутствуют
2	488663.7	1406958.75	-	0.1	данные отсутствуют	данные отсутствуют
1	488442.94	1406664.5	-	0.1	данные отсутствуют	данные отсутствуют
2	488443.42	1406664.66	-	0.1	данные отсутствуют	данные отсутствуют
1	489350.48	1410856.01	-	0.1	данные отсутствуют	данные отсутствуют
2	489350.18	1410856.41	-	0.1	данные отсутствуют	данные отсутствуют
1	490485.99	1404005.37	-	0.1	данные отсутствуют	данные отсутствуют
2	490486.05	1404004.88	-	0.1	данные отсутствуют	данные отсутствуют
1	488931.86	1407012.06	-	0.1	данные отсутствуют	данные отсутствуют
2	488931.48	1407011.73	-	0.1	данные отсутствуют	данные отсутствуют
1	488940.72	1407009.43	-	0.1	данные отсутствуют	данные отсутствуют
2	488941.14	1407009.16	-	0.1	данные отсутствуют	данные отсутствуют
1	489192.14	1406856.99	-	0.1	данные отсутствуют	данные отсутствуют
2	489191.8	1406857.36	-	0.1	данные отсутствуют	данные отсутствуют
1	490809.82	1407201.72	-	0.1	данные отсутствуют	данные отсутствуют
2	490791.08	1407196.65	-	0.1	данные отсутствуют	данные отсутствуют
3	490821.19	1407092.59	-	0.1	данные отсутствуют	данные отсутствуют

ДОКУМЕНТ ПОДПИСАН
ЭЛЕКТРОННОЙ ПОДПИСЬЮ
Сертификат: 009F0BDC181A023B64597F1E2579BEFB50
Владелец: ФЕДЕРАЛЬНАЯ СЛУЖБА ГОСУДАРСТВЕННОЙ РЕГИСТРАЦИИ, КАДАСТРА И КАРТОГРАФИИ
Действителен: с 02.08.2024 по 26.10.2025

полное наименование должности		инициалы, фамилия

Сооружение
вид объекта недвижимости

Лист № 404 раздела 5.1	Всего листов раздела 5.1: 518	Всего разделов: 4	Всего листов выписки: 525

18.04.2025г. № КУВИ-001/2025-92757145	
Кадастровый номер:	50:14:0000000:118665

4	490750.38	1407071.38	-	0.1	данные отсутствуют	данные отсутствуют
5	490749.72	1407073.6	-	0.1	данные отсутствуют	данные отсутствуют
1	489658.3	1406251.31	-	0.1	данные отсутствуют	данные отсутствуют
2	489674.64	1406259.82	-	0.1	данные отсутствуют	данные отсутствуют
3	489675.87	1406260.43	-	0.1	данные отсутствуют	данные отсутствуют
4	489691.68	1406228.89	-	0.1	данные отсутствуют	данные отсутствуют
1	489829.66	1405713.98	-	0.1	данные отсутствуют	данные отсутствуют
2	489834.92	1405716.88	-	0.1	данные отсутствуют	данные отсутствуют
3	489822.69	1405739.69	-	0.1	данные отсутствуют	данные отсутствуют
1	489822.17	1405739.41	-	0.1	данные отсутствуют	данные отсутствуют
2	489803.24	1405769.58	-	0.1	данные отсутствуют	данные отсутствуют
3	489777.11	1405814.13	-	0.1	данные отсутствуют	данные отсутствуют
4	489758.8	1405849.2	-	0.1	данные отсутствуют	данные отсутствуют
1	489555.44	1406615.54	-	0.1	данные отсутствуют	данные отсутствуют
2	489569.49	1406589.53	-	0.1	данные отсутствуют	данные отсутствуют
3	489579.04	1406591.27	-	0.1	данные отсутствуют	данные отсутствуют
1	490006.74	1406476.33	-	0.1	данные отсутствуют	данные отсутствуют

ДОКУМЕНТ ПОДПИСАН
ЭЛЕКТРОННОЙ ПОДПИСЬЮ
Сертификат: 009F0BDC181A023B64597F1E2579BEFB50
Владелец: ФЕДЕРАЛЬНАЯ СЛУЖБА ГОСУДАРСТВЕННОЙ РЕГИСТРАЦИИ, КАДАСТРА И КАРТОГРАФИИ
Действителен: с 02.08.2024 по 26.10.2025

полное наименование должности		инициалы, фамилия

Сооружение
вид объекта недвижимости

Лист № 405 раздела 5.1	Всего листов раздела 5.1: 518	Всего разделов: 4	Всего листов выписки: 525

18.04.2025г. № КУВИ-001/2025-92757145	
Кадастровый номер:	50:14:0000000:118665

2	490003.87	1406481.93	-	0.1	данные отсутствуют	данные отсутствуют
3	489985.33	1406472.41	-	0.1	данные отсутствуют	данные отсутствуют
4	489957.21	1406457.97	-	0.1	данные отсутствуют	данные отсутствуют
5	489952.76	1406455.61	-	0.1	данные отсутствуют	данные отсутствуют
6	489966.33	1406430.13	-	0.1	данные отсутствуют	данные отсутствуют
7	489970.95	1406421.87	-	0.1	данные отсутствуют	данные отсутствуют
8	489974.36	1406415.96	-	0.1	данные отсутствуют	данные отсутствуют
1	490078.5	1406434.19	-	0.1	данные отсутствуют	данные отсутствуют
2	490008.85	1406396.8	-	0.1	данные отсутствуют	данные отсутствуют
3	489951.1	1406366.61	-	0.1	данные отсутствуют	данные отсутствуют
4	489932.85	1406356.86	-	0.1	данные отсутствуют	данные отсутствуют
5	489893.25	1406336.36	-	0.1	данные отсутствуют	данные отсутствуют
1	489893.15	1406336.57	-	0.1	данные отсутствуют	данные отсутствуют
2	489888.9	1406334.32	-	0.1	данные отсутствуют	данные отсутствуют
3	489835.85	1406305.58	-	0.1	данные отсутствуют	данные отсутствуют
4	489785.86	1406278.99	-	0.1	данные отсутствуют	данные отсутствуют
5	489659.57	1406211.8	-	0.1	данные отсутствуют	данные отсутствуют

ДОКУМЕНТ ПОДПИСАН
ЭЛЕКТРОННОЙ ПОДПИСЬЮ
Сертификат: 009F0BDC181A023B64597F1E2579BEFB50
Владелец: ФЕДЕРАЛЬНАЯ СЛУЖБА ГОСУДАРСТВЕННОЙ РЕГИСТРАЦИИ, КАДАСТРА И КАРТОГРАФИИ
Действителен: с 02.08.2024 по 26.10.2025

полное наименование должности		инициалы, фамилия

Сооружение
вид объекта недвижимости

Лист № 406 раздела 5.1	Всего листов раздела 5.1: 518	Всего разделов: 4	Всего листов выписки: 525

18.04.2025г. № КУВИ-001/2025-92757145	
Кадастровый номер:	50:14:0000000:118665

6	489600.89	1406179.79	-	0.1	данные отсутствуют	данные отсутствуют
7	489548.84	1406151.62	-	0.1	данные отсутствуют	данные отсутствуют
8	489485.62	1406117.4	-	0.1	данные отсутствуют	данные отсутствуют
1	488230.6	1408925.36	-	0.1	данные отсутствуют	данные отсутствуют
2	488228.31	1408924.85	-	0.1	данные отсутствуют	данные отсутствуют
3	488218.77	1408962.09	-	0.1	данные отсутствуют	данные отсутствуют
4	488211.62	1408988.06	-	0.1	данные отсутствуют	данные отсутствуют
5	488213.61	1408988.73	-	0.1	данные отсутствуют	данные отсутствуют
1	490817.64	1405107.17	-	0.1	данные отсутствуют	данные отсутствуют
2	490699.14	1405178.09	-	0.1	данные отсутствуют	данные отсутствуют
3	490719.76	1405212.59	-	0.1	данные отсутствуют	данные отсутствуют
4	490725.73	1405222.99	-	0.1	данные отсутствуют	данные отсутствуют
1	490725.71	1405222.52	-	0.1	данные отсутствуют	данные отсутствуют
2	490739.16	1405246.03	-	0.1	данные отсутствуют	данные отсутствуют
3	490694.15	1405274.57	-	0.1	данные отсутствуют	данные отсутствуют
4	490691.92	1405270.97	-	0.1	данные отсутствуют	данные отсутствуют
1	487865.57	1406713.87	-	0.1	данные отсутствуют	данные отсутствуют

ДОКУМЕНТ ПОДПИСАН
ЭЛЕКТРОННОЙ ПОДПИСЬЮ
Сертификат: 009F0BDC181A023B64597F1E2579BEFB50
Владелец: ФЕДЕРАЛЬНАЯ СЛУЖБА ГОСУДАРСТВЕННОЙ РЕГИСТРАЦИИ, КАДАСТРА И КАРТОГРАФИИ
Действителен: с 02.08.2024 по 26.10.2025

полное наименование должности		инициалы, фамилия

Сооружение
вид объекта недвижимости

Лист № 407 раздела 5.1	Всего листов раздела 5.1: 518	Всего разделов: 4	Всего листов выписки: 525

18.04.2025г. № КУВИ-001/2025-92757145	
Кадастровый номер:	50:14:0000000:118665

2	487892.39	1406683	-	0.1	данные отсутствуют	данные отсутствуют
3	487929.68	1406632.19	-	0.1	данные отсутствуют	данные отсутствуют
4	487954.33	1406653.25	-	0.1	данные отсутствуют	данные отсутствуют
5	487984.28	1406678.51	-	0.1	данные отсутствуют	данные отсутствуют
6	488048.77	1406727.25	-	0.1	данные отсутствуют	данные отсутствуют
7	488072.61	1406744.11	-	0.1	данные отсутствуют	данные отсутствуют
8	488112.69	1406774.95	-	0.1	данные отсутствуют	данные отсутствуют
9	488140	1406791.94	-	0.1	данные отсутствуют	данные отсутствуют
10	488158.31	1406802.98	-	0.1	данные отсутствуют	данные отсутствуют
1	488157.39	1406802.42	-	0.1	данные отсутствуют	данные отсутствуют
2	488157.64	1406801.97	-	0.1	данные отсутствуют	данные отсутствуют
3	488162.57	1406803.98	-	0.1	данные отсутствуют	данные отсутствуют
4	488175.04	1406807.74	-	0.1	данные отсутствуют	данные отсутствуют
5	488195.9	1406814.02	-	0.1	данные отсутствуют	данные отсутствуют
1	488235.47	1406683.09	-	0.1	данные отсутствуют	данные отсутствуют
2	488217.23	1406747.18	-	0.1	данные отсутствуют	данные отсутствуют
3	488194.02	1406819.92	-	0.1	данные отсутствуют	данные отсутствуют

ДОКУМЕНТ ПОДПИСАН
ЭЛЕКТРОННОЙ ПОДПИСЬЮ
Сертификат: 009F0BDC181A023B64597F1E2579BEFB50
Владелец: ФЕДЕРАЛЬНАЯ СЛУЖБА ГОСУДАРСТВЕННОЙ РЕГИСТРАЦИИ, КАДАСТРА И КАРТОГРАФИИ
Действителен: с 02.08.2024 по 26.10.2025

полное наименование должности		инициалы, фамилия

Сооружение
вид объекта недвижимости

Лист № 408 раздела 5.1	Всего листов раздела 5.1: 518	Всего разделов: 4	Всего листов выписки: 525

18.04.2025г. № КУВИ-001/2025-92757145	
Кадастровый номер:	50:14:0000000:118665

4	488186.25	1406842.42	-	0.1	данные отсутствуют	данные отсутствуют
5	488226.28	1406854.87	-	0.1	данные отсутствуют	данные отсутствуют
6	488253.14	1406863.94	-	0.1	данные отсутствуют	данные отсутствуют
7	488240.28	1406905.03	-	0.1	данные отсутствуют	данные отсутствуют
8	488219.88	1406965.95	-	0.1	данные отсутствуют	данные отсутствуют
9	488301.71	1406993.36	-	0.1	данные отсутствуют	данные отсутствуют
10	488305.27	1406979.86	-	0.1	данные отсутствуют	данные отсутствуют
1	490774.5	1404711.63	-	0.1	данные отсутствуют	данные отсутствуют
2	490784.36	1404701.91	-	0.1	данные отсутствуют	данные отсутствуют
3	490798.95	1404687.41	-	0.1	данные отсутствуют	данные отсутствуют
4	490818.56	1404670.49	-	0.1	данные отсутствуют	данные отсутствуют
5	490818.81	1404670.76	-	0.1	данные отсутствуют	данные отсутствуют
1	488177.56	1408476.78	-	0.1	данные отсутствуют	данные отсутствуют
2	488176.99	1408470.57	-	0.1	данные отсутствуют	данные отсутствуют
3	488191.82	1408469.19	-	0.1	данные отсутствуют	данные отсутствуют
4	488271.75	1408460.89	-	0.1	данные отсутствуют	данные отсутствуют
5	488330.28	1408454.93	-	0.1	данные отсутствуют	данные отсутствуют

ДОКУМЕНТ ПОДПИСАН
ЭЛЕКТРОННОЙ ПОДПИСЬЮ
Сертификат: 009F0BDC181A023B64597F1E2579BEFB50
Владелец: ФЕДЕРАЛЬНАЯ СЛУЖБА ГОСУДАРСТВЕННОЙ РЕГИСТРАЦИИ, КАДАСТРА И КАРТОГРАФИИ
Действителен: с 02.08.2024 по 26.10.2025

полное наименование должности		инициалы, фамилия

Сооружение
вид объекта недвижимости

Лист № 409 раздела 5.1	Всего листов раздела 5.1: 518	Всего разделов: 4	Всего листов выписки: 525

18.04.2025г. № КУВИ-001/2025-92757145	
Кадастровый номер:	50:14:0000000:118665

6	488349.27	1408450.96	-	0.1	данные отсутствуют	данные отсутствуют
1	488146.75	1408472.15	-	0.1	данные отсутствуют	данные отсутствуют
2	488112.77	1408479.84	-	0.1	данные отсутствуют	данные отсутствуют
3	488100.98	1408484.33	-	0.1	данные отсутствуют	данные отсутствуют
4	488057.84	1408490.14	-	0.1	данные отсутствуют	данные отсутствуют
5	488053.21	1408487.66	-	0.1	данные отсутствуют	данные отсутствуют
6	488051.75	1408486.65	-	0.1	данные отсутствуют	данные отсутствуют
7	488044.98	1408487.05	-	0.1	данные отсутствуют	данные отсутствуют
8	487987.16	1408496.85	-	0.1	данные отсутствуют	данные отсутствуют
1	488049.44	1407364.12	-	0.1	данные отсутствуют	данные отсутствуют
2	488161.41	1407360.25	-	0.1	данные отсутствуют	данные отсутствуют
3	488161.7	1407369.07	-	0.1	данные отсутствуют	данные отсутствуют
4	488163.12	1407452.69	-	0.1	данные отсутствуют	данные отсутствуют
1	487478	1406473.11	-	0.1	данные отсутствуют	данные отсутствуют
2	487459.88	1406463.01	-	0.1	данные отсутствуют	данные отсутствуют
3	487427.1	1406442.61	-	0.1	данные отсутствуют	данные отсутствуют
4	487345.11	1406395.09	-	0.1	данные отсутствуют	данные отсутствуют

ДОКУМЕНТ ПОДПИСАН
ЭЛЕКТРОННОЙ ПОДПИСЬЮ
Сертификат: 009F0BDC181A023B64597F1E2579BEFB50
Владелец: ФЕДЕРАЛЬНАЯ СЛУЖБА ГОСУДАРСТВЕННОЙ РЕГИСТРАЦИИ, КАДАСТРА И КАРТОГРАФИИ
Действителен: с 02.08.2024 по 26.10.2025

полное наименование должности		инициалы, фамилия

Сооружение
вид объекта недвижимости

Лист № 410 раздела 5.1	Всего листов раздела 5.1: 518	Всего разделов: 4	Всего листов выписки: 525

18.04.2025г. № КУВИ-001/2025-92757145	
Кадастровый номер:	50:14:0000000:118665

5	487273.68	1406356.48	-	0.1	данные отсутствуют	данные отсутствуют
6	487275.83	1406351.15	-	0.1	данные отсутствуют	данные отсутствуют
7	487268.67	1406347.82	-	0.1	данные отсутствуют	данные отсутствуют
8	487266.25	1406353.02	-	0.1	данные отсутствуют	данные отсутствуют
9	487168.24	1406297.1	-	0.1	данные отсутствуют	данные отсутствуют
10	487141.82	1406284.27	-	0.1	данные отсутствуют	данные отсутствуют
11	487140.31	1406286.98	-	0.1	данные отсутствуют	данные отсутствуют
12	487082.94	1406259.47	-	0.1	данные отсутствуют	данные отсутствуют
13	487080.76	1406264.08	-	0.1	данные отсутствуют	данные отсутствуют
14	487071.02	1406259.09	-	0.1	данные отсутствуют	данные отсутствуют
15	487073.34	1406254.57	-	0.1	данные отсутствуют	данные отсутствуют
16	486951.77	1406192.54	-	0.1	данные отсутствуют	данные отсутствуют
1	490486.41	1405755.93	-	0.1	данные отсутствуют	данные отсутствуют
2	490415.56	1405877.31	-	0.1	данные отсутствуют	данные отсутствуют
3	490403.59	1405898.77	-	0.1	данные отсутствуют	данные отсутствуют
1	488033.78	1410102.05	-	0.1	данные отсутствуют	данные отсутствуют
2	487991.41	1410080.49	-	0.1	данные отсутствуют	данные отсутствуют

ДОКУМЕНТ ПОДПИСАН
ЭЛЕКТРОННОЙ ПОДПИСЬЮ
Сертификат: 009F0BDC181A023B64597F1E2579BEFB50
Владелец: ФЕДЕРАЛЬНАЯ СЛУЖБА ГОСУДАРСТВЕННОЙ РЕГИСТРАЦИИ, КАДАСТРА И КАРТОГРАФИИ
Действителен: с 02.08.2024 по 26.10.2025

полное наименование должности		инициалы, фамилия

Сооружение
вид объекта недвижимости

Лист № 411 раздела 5.1	Всего листов раздела 5.1: 518	Всего разделов: 4	Всего листов выписки: 525

18.04.2025г. № КУВИ-001/2025-92757145	
Кадастровый номер:	50:14:0000000:118665

1	491320.97	1406930.98	-	0.1	данные отсутствуют	данные отсутствуют
2	491313.08	1406959.5	-	0.1	данные отсутствуют	данные отсутствуют
1	491492.4	1406179.32	-	0.1	данные отсутствуют	данные отсутствуют
2	491399.2	1406240.09	-	0.1	данные отсутствуют	данные отсутствуют
1	491307.43	1406300.19	-	0.1	данные отсутствуют	данные отсутствуют
2	491339.73	1406350.64	-	0.1	данные отсутствуют	данные отсутствуют
1	487155.99	1406369.78	-	0.1	данные отсутствуют	данные отсутствуют
2	487163.87	1406368.35	-	0.1	данные отсутствуют	данные отсутствуют
1	490340.29	1406151.81	-	0.1	данные отсутствуют	данные отсутствуют
2	490347.78	1406155.79	-	0.1	данные отсутствуют	данные отсутствуют
1	490778.15	1404693.34	-	0.1	данные отсутствуют	данные отсутствуют
2	490730.47	1404733.78	-	0.1	данные отсутствуют	данные отсутствуют
1	489655.4	1406250.35	-	0.1	данные отсутствуют	данные отсутствуют
2	489658.06	1406251.72	-	0.1	данные отсутствуют	данные отсутствуют
1	490073.09	1405101.47	-	0.1	данные отсутствуют	данные отсутствуют
2	490062.37	1405119.69	-	0.1	данные отсутствуют	данные отсутствуют
1	489973.76	1406416.1	-	0.1	данные отсутствуют	данные отсутствуют

ДОКУМЕНТ ПОДПИСАН
ЭЛЕКТРОННОЙ ПОДПИСЬЮ
Сертификат: 009F0BDC181A023B64597F1E2579BEFB50
Владелец: ФЕДЕРАЛЬНАЯ СЛУЖБА ГОСУДАРСТВЕННОЙ РЕГИСТРАЦИИ, КАДАСТРА И КАРТОГРАФИИ
Действителен: с 02.08.2024 по 26.10.2025

полное наименование должности		инициалы, фамилия

Сооружение
вид объекта недвижимости

Лист № 412 раздела 5.1	Всего листов раздела 5.1: 518	Всего разделов: 4	Всего листов выписки: 525

18.04.2025г. № КУВИ-001/2025-92757145	
Кадастровый номер:	50:14:0000000:118665

2	489989.77	1406386.82	-	0.1	данные отсутствуют	данные отсутствуют
1	488234.67	1408926.77	-	0.1	данные отсутствуют	данные отсутствуют
2	488230.5	1408925.85	-	0.1	данные отсутствуют	данные отсутствуют
1	488251.42	1406627.12	-	0.1	данные отсутствуют	данные отсутствуют
2	488249.83	1406632.7	-	0.1	данные отсутствуют	данные отсутствуют
1	491671.98	1406458.87	-	0.1	данные отсутствуют	данные отсутствуют
2	491672.32	1406458.67	-	0.1	данные отсутствуют	данные отсутствуют
1	491795.92	1407250.09	-	0.1	данные отсутствуют	данные отсутствуют
2	491737.69	1407250.13	-	0.1	данные отсутствуют	данные отсутствуют
3	491725.98	1407250.5	-	0.1	данные отсутствуют	данные отсутствуют
4	491699.35	1407273.52	-	0.1	данные отсутствуют	данные отсутствуют
5	491667.15	1407303.74	-	0.1	данные отсутствуют	данные отсутствуют
6	491665.39	1407356.24	-	0.1	данные отсутствуют	данные отсутствуют
7	491664.52	1407400.18	-	0.1	данные отсутствуют	данные отсутствуют
8	491664.07	1407489.57	-	0.1	данные отсутствуют	данные отсутствуют
9	491669.19	1407546.43	-	0.1	данные отсутствуют	данные отсутствуют
10	491673.02	1407584.74	-	0.1	данные отсутствуют	данные отсутствуют

ДОКУМЕНТ ПОДПИСАН
ЭЛЕКТРОННОЙ ПОДПИСЬЮ
Сертификат: 009F0BDC181A023B64597F1E2579BEFB50
Владелец: ФЕДЕРАЛЬНАЯ СЛУЖБА ГОСУДАРСТВЕННОЙ РЕГИСТРАЦИИ, КАДАСТРА И КАРТОГРАФИИ
Действителен: с 02.08.2024 по 26.10.2025

полное наименование должности		инициалы, фамилия

Сооружение
вид объекта недвижимости

Лист № 413 раздела 5.1	Всего листов раздела 5.1: 518	Всего разделов: 4	Всего листов выписки: 525

18.04.2025г. № КУВИ-001/2025-92757145	
Кадастровый номер:	50:14:0000000:118665

11	491676.44	1407598.3	-	0.1	данные отсутствуют	данные отсутствуют
12	491704.16	1407642.91	-	0.1	данные отсутствуют	данные отсутствуют
13	491722.03	1407671.26	-	0.1	данные отсутствуют	данные отсутствуют
14	491727.6	1407679.6	-	0.1	данные отсутствуют	данные отсутствуют
1	491201.27	1407923.7	-	0.1	данные отсутствуют	данные отсутствуют
2	491240.46	1407875.62	-	0.1	данные отсутствуют	данные отсутствуют
3	491242.56	1407877.32	-	0.1	данные отсутствуют	данные отсутствуют
1	489913.68	1406161.23	-	0.1	данные отсутствуют	данные отсутствуют
2	489939.52	1406174.32	-	0.1	данные отсутствуют	данные отсутствуют
1	488682.99	1406849.48	-	0.1	данные отсутствуют	данные отсутствуют
2	488616.91	1406829.46	-	0.1	данные отсутствуют	данные отсутствуют
3	488547.59	1406807.09	-	0.1	данные отсутствуют	данные отсутствуют
4	488515.3	1406797.24	-	0.1	данные отсутствуют	данные отсутствуют
5	488450.44	1406777.61	-	0.1	данные отсутствуют	данные отсутствуют
6	488418.63	1406767.13	-	0.1	данные отсутствуют	данные отсутствуют
7	488390.2	1406815.73	-	0.1	данные отсутствуют	данные отсутствуют
1	491361.28	1407736.87	-	0.1	данные отсутствуют	данные отсутствуют

ДОКУМЕНТ ПОДПИСАН
ЭЛЕКТРОННОЙ ПОДПИСЬЮ
Сертификат: 009F0BDC181A023B64597F1E2579BEFB50
Владелец: ФЕДЕРАЛЬНАЯ СЛУЖБА ГОСУДАРСТВЕННОЙ РЕГИСТРАЦИИ, КАДАСТРА И КАРТОГРАФИИ
Действителен: с 02.08.2024 по 26.10.2025

полное наименование должности		инициалы, фамилия

Сооружение
вид объекта недвижимости

Лист № 414 раздела 5.1	Всего листов раздела 5.1: 518	Всего разделов: 4	Всего листов выписки: 525

18.04.2025г. № КУВИ-001/2025-92757145	
Кадастровый номер:	50:14:0000000:118665

2	491368.2	1407747.28	-	0.1	данные отсутствуют	данные отсутствуют
3	491390.61	1407732.38	-	0.1	данные отсутствуют	данные отсутствуют
4	491392.58	1407735.35	-	0.1	данные отсутствуют	данные отсутствуют
1	489880.25	1406191.47	-	0.1	данные отсутствуют	данные отсутствуют
2	489879.78	1406192.35	-	0.1	данные отсутствуют	данные отсутствуют
1	489753.97	1406178.16	-	0.1	данные отсутствуют	данные отсутствуют
2	489752.2	1406177.22	-	0.1	данные отсутствуют	данные отсутствуют
3	489756.88	1406168.38	-	0.1	данные отсутствуют	данные отсутствуют
1	489022.83	1406870.39	-	0.1	данные отсутствуют	данные отсутствуют
2	489022.95	1406868.39	-	0.1	данные отсутствуют	данные отсутствуют
1	488534.4	1407428.53	-	0.1	данные отсутствуют	данные отсутствуют
2	488533.92	1407423.3	-	0.1	данные отсутствуют	данные отсутствуют
1	488358.98	1406809.37	-	0.1	данные отсутствуют	данные отсутствуют
2	488377.73	1406816.35	-	0.1	данные отсутствуют	данные отсутствуют
3	488376.73	1406819.02	-	0.1	данные отсутствуют	данные отсутствуют
4	488378.98	1406819.86	-	0.1	данные отсутствуют	данные отсутствуют
5	488378.53	1406821.08	-	0.1	данные отсутствуют	данные отсутствуют

ДОКУМЕНТ ПОДПИСАН
ЭЛЕКТРОННОЙ ПОДПИСЬЮ
Сертификат: 009F0BDC181A023B64597F1E2579BEFB50
Владелец: ФЕДЕРАЛЬНАЯ СЛУЖБА ГОСУДАРСТВЕННОЙ РЕГИСТРАЦИИ, КАДАСТРА И КАРТОГРАФИИ
Действителен: с 02.08.2024 по 26.10.2025

полное наименование должности		инициалы, фамилия

Сооружение
вид объекта недвижимости

Лист № 415 раздела 5.1	Всего листов раздела 5.1: 518	Всего разделов: 4	Всего листов выписки: 525

18.04.2025г. № КУВИ-001/2025-92757145	
Кадастровый номер:	50:14:0000000:118665

6	488381.17	1406822	-	0.1	данные отсутствуют	данные отсутствуют
1	488586.64	1407080.6	-	0.1	данные отсутствуют	данные отсутствуют
2	488585.64	1407080.51	-	0.1	данные отсутствуют	данные отсутствуют
1	488027.89	1408364.64	-	0.1	данные отсутствуют	данные отсутствуют
2	488028.52	1408372.11	-	0.1	данные отсутствуют	данные отсутствуют
1	489777.54	1406174.7	-	0.1	данные отсутствуют	данные отсутствуют
2	489780.05	1406175.98	-	0.1	данные отсутствуют	данные отсутствуют
1	489785.54	1406165.19	-	0.1	данные отсутствуют	данные отсутствуют
2	489778.68	1406178.65	-	0.1	данные отсутствуют	данные отсутствуют
1	489535.12	1407100.11	-	0.1	данные отсутствуют	данные отсутствуют
2	489616.46	1407117.53	-	0.1	данные отсутствуют	данные отсутствуют
3	489629.05	1407119.91	-	0.1	данные отсутствуют	данные отсутствуют
4	489632.34	1407099.43	-	0.1	данные отсутствуют	данные отсутствуют
5	489653.8	1407103.39	-	0.1	данные отсутствуют	данные отсутствуют
1	489585.41	1406133.76	-	0.1	данные отсутствуют	данные отсутствуют
2	489564.51	1406122.67	-	0.1	данные отсутствуют	данные отсутствуют
1	487928.01	1411115.99	-	0.1	данные отсутствуют	данные отсутствуют

ДОКУМЕНТ ПОДПИСАН
ЭЛЕКТРОННОЙ ПОДПИСЬЮ
Сертификат: 009F0BDC181A023B64597F1E2579BEFB50
Владелец: ФЕДЕРАЛЬНАЯ СЛУЖБА ГОСУДАРСТВЕННОЙ РЕГИСТРАЦИИ, КАДАСТРА И КАРТОГРАФИИ
Действителен: с 02.08.2024 по 26.10.2025

полное наименование должности		инициалы, фамилия

Сооружение
вид объекта недвижимости

Лист № 416 раздела 5.1	Всего листов раздела 5.1: 518	Всего разделов: 4	Всего листов выписки: 525

18.04.2025г. № КУВИ-001/2025-92757145	
Кадастровый номер:	50:14:0000000:118665

2	487928.05	1411110.54	-	0.1	данные отсутствуют	данные отсутствуют
3	487928.15	1411097.12	-	0.1	данные отсутствуют	данные отсутствуют
4	487945.67	1411091.44	-	0.1	данные отсутствуют	данные отсутствуют
5	487956.85	1411086.96	-	0.1	данные отсутствуют	данные отсутствуют
6	488039.22	1411054.6	-	0.1	данные отсутствуют	данные отсутствуют
7	488057.84	1411063.64	-	0.1	данные отсутствуют	данные отсутствуют
8	488145.49	1411002.9	-	0.1	данные отсутствуют	данные отсутствуют
9	488180.6	1410978.81	-	0.1	данные отсутствуют	данные отсутствуют
10	488236.83	1410940.52	-	0.1	данные отсутствуют	данные отсутствуют
11	488278.51	1411000.22	-	0.1	данные отсутствуют	данные отсутствуют
12	488293.82	1411019.37	-	0.1	данные отсутствуют	данные отсутствуют
13	488304.43	1411032.64	-	0.1	данные отсутствуют	данные отсутствуют
14	488309.44	1411028.63	-	0.1	данные отсутствуют	данные отсутствуют
15	488387.34	1410973.4	-	0.1	данные отсутствуют	данные отсутствуют
16	488401.61	1410996.5	-	0.1	данные отсутствуют	данные отсутствуют
17	488404.59	1410994.67	-	0.1	данные отсутствуют	данные отсутствуют
1	488347.4	1411074.11	-	0.1	данные отсутствуют	данные отсутствуют

ДОКУМЕНТ ПОДПИСАН
ЭЛЕКТРОННОЙ ПОДПИСЬЮ
Сертификат: 009F0BDC181A023B64597F1E2579BEFB50
Владелец: ФЕДЕРАЛЬНАЯ СЛУЖБА ГОСУДАРСТВЕННОЙ РЕГИСТРАЦИИ, КАДАСТРА И КАРТОГРАФИИ
Действителен: с 02.08.2024 по 26.10.2025

полное наименование должности		инициалы, фамилия

Сооружение
вид объекта недвижимости

Лист № 417 раздела 5.1	Всего листов раздела 5.1: 518	Всего разделов: 4	Всего листов выписки: 525

18.04.2025г. № КУВИ-001/2025-92757145	
Кадастровый номер:	50:14:0000000:118665

2	488355.13	1411084.36	-	0.1	данные отсутствуют	данные отсутствуют
1	488438.9	1411100.19	-	0.1	данные отсутствуют	данные отсутствуют
2	488404.45	1411049.08	-	0.1	данные отсутствуют	данные отсутствуют
1	488156.58	1411227.91	-	0.1	данные отсутствуют	данные отсутствуют
2	488176.03	1411213.92	-	0.1	данные отсутствуют	данные отсутствуют
3	488205.34	1411192.84	-	0.1	данные отсутствуют	данные отсутствуют
4	488268.15	1411147.91	-	0.1	данные отсутствуют	данные отсутствуют
5	488317.89	1411112.09	-	0.1	данные отсутствуют	данные отсутствуют
6	488329.57	1411103.64	-	0.1	данные отсутствуют	данные отсутствуют
7	488358.44	1411081.87	-	0.1	данные отсутствуют	данные отсутствуют
8	488408.09	1411046.5	-	0.1	данные отсутствуют	данные отсутствуют
9	488428.56	1411031.92	-	0.1	данные отсутствуют	данные отсутствуют
10	488421.56	1411021.04	-	0.1	данные отсутствуют	данные отсутствуют
11	488407.58	1410999.32	-	0.1	данные отсутствуют	данные отсутствуют
12	488403.94	1410993.65	-	0.1	данные отсутствуют	данные отсутствуют
13	488411.51	1410986.54	-	0.1	данные отсутствуют	данные отсутствуют
14	488441.9	1410958.13	-	0.1	данные отсутствуют	данные отсутствуют

ДОКУМЕНТ ПОДПИСАН
ЭЛЕКТРОННОЙ ПОДПИСЬЮ
Сертификат: 009F0BDC181A023B64597F1E2579BEFB50
Владелец: ФЕДЕРАЛЬНАЯ СЛУЖБА ГОСУДАРСТВЕННОЙ РЕГИСТРАЦИИ, КАДАСТРА И КАРТОГРАФИИ
Действителен: с 02.08.2024 по 26.10.2025

полное наименование должности		инициалы, фамилия

Сооружение
вид объекта недвижимости

Лист № 418 раздела 5.1	Всего листов раздела 5.1: 518	Всего разделов: 4	Всего листов выписки: 525

18.04.2025г. № КУВИ-001/2025-92757145	
Кадастровый номер:	50:14:0000000:118665

15	488450.58	1410949.74	-	0.1	данные отсутствуют	данные отсутствуют
16	488480.15	1410922.82	-	0.1	данные отсутствуют	данные отсутствуют
17	488498.63	1410905.14	-	0.1	данные отсутствуют	данные отсутствуют
18	488508.35	1410894.91	-	0.1	данные отсутствуют	данные отсутствуют
1	488405.1	1407013.1	-	0.1	данные отсутствуют	данные отсутствуют
2	488394.12	1407009.83	-	0.1	данные отсутствуют	данные отсутствуют
1	488333.85	1406970.77	-	0.1	данные отсутствуют	данные отсутствуют
2	488327.62	1406968.74	-	0.1	данные отсутствуют	данные отсутствуют
1	488928.9	1407086.36	-	0.1	данные отсутствуют	данные отсутствуют
2	488928.85	1407086.86	-	0.1	данные отсутствуют	данные отсутствуют
1	489979.06	1405519.04	-	0.1	данные отсутствуют	данные отсутствуют
2	489979.57	1405518.15	-	0.1	данные отсутствуют	данные отсутствуют
1	491822.15	1407107.4	-	0.1	данные отсутствуют	данные отсутствуют
2	491821.09	1407113.69	-	0.1	данные отсутствуют	данные отсутствуют
3	491817.47	1407138.56	-	0.1	данные отсутствуют	данные отсутствуют
4	491810.68	1407176.04	-	0.1	данные отсутствуют	данные отсутствуют
5	491809.27	1407185.9	-	0.1	данные отсутствуют	данные отсутствуют

ДОКУМЕНТ ПОДПИСАН
ЭЛЕКТРОННОЙ ПОДПИСЬЮ
Сертификат: 009F0BDC181A023B64597F1E2579BEFB50
Владелец: ФЕДЕРАЛЬНАЯ СЛУЖБА ГОСУДАРСТВЕННОЙ РЕГИСТРАЦИИ, КАДАСТРА И КАРТОГРАФИИ
Действителен: с 02.08.2024 по 26.10.2025

полное наименование должности		инициалы, фамилия

Сооружение
вид объекта недвижимости

Лист № 419 раздела 5.1	Всего листов раздела 5.1: 518	Всего разделов: 4	Всего листов выписки: 525

18.04.2025г. № КУВИ-001/2025-92757145	
Кадастровый номер:	50:14:0000000:118665

6	491807.28	1407197.02	-	0.1	данные отсутствуют	данные отсутствуют
7	491803.7	1407224.56	-	0.1	данные отсутствуют	данные отсутствуют
8	491801.88	1407237.22	-	0.1	данные отсутствуют	данные отсутствуют
9	491801.58	1407239.33	-	0.1	данные отсутствуют	данные отсутствуют
10	491801.15	1407247.81	-	0.1	данные отсутствуют	данные отсутствуют
11	491800.05	1407269.75	-	0.1	данные отсутствуют	данные отсутствуют
12	491799.26	1407285.62	-	0.1	данные отсутствуют	данные отсутствуют
1	491404.86	1407342.86	-	0.1	данные отсутствуют	данные отсутствуют
2	491404.57	1407343.75	-	0.1	данные отсутствуют	данные отсутствуют
3	491389.21	1407389.6	-	0.1	данные отсутствуют	данные отсутствуют
4	491423.83	1407400.12	-	0.1	данные отсутствуют	данные отсутствуют
5	491425.04	1407400.49	-	0.1	данные отсутствуют	данные отсутствуют
1	489197.34	1406876.6	-	0.1	данные отсутствуют	данные отсутствуют
2	489198.78	1406877.98	-	0.1	данные отсутствуют	данные отсутствуют
1	489631.64	1406683.19	-	0.1	данные отсутствуют	данные отсутствуют
2	489632.13	1406683.28	-	0.1	данные отсутствуют	данные отсутствуют
1	490516.91	1406494.65	-	0.1	данные отсутствуют	данные отсутствуют

ДОКУМЕНТ ПОДПИСАН
ЭЛЕКТРОННОЙ ПОДПИСЬЮ
Сертификат: 009F0BDC181A023B64597F1E2579BEFB50
Владелец: ФЕДЕРАЛЬНАЯ СЛУЖБА ГОСУДАРСТВЕННОЙ РЕГИСТРАЦИИ, КАДАСТРА И КАРТОГРАФИИ
Действителен: с 02.08.2024 по 26.10.2025

полное наименование должности		инициалы, фамилия

Сооружение
вид объекта недвижимости

Лист № 420 раздела 5.1	Всего листов раздела 5.1: 518	Всего разделов: 4	Всего листов выписки: 525

18.04.2025г. № КУВИ-001/2025-92757145	
Кадастровый номер:	50:14:0000000:118665

2	490531.34	1406498.02	-	0.1	данные отсутствуют	данные отсутствуют
3	490545.78	1406501.39	-	0.1	данные отсутствуют	данные отсутствуют
4	490539.4	1406522.44	-	0.1	данные отсутствуют	данные отсутствуют
5	490602.21	1406547.35	-	0.1	данные отсутствуют	данные отсутствуют
6	490602.43	1406546.84	-	0.1	данные отсутствуют	данные отсутствуют
7	490607.79	1406532.83	-	0.1	данные отсутствуют	данные отсутствуют
8	490626.38	1406538.39	-	0.1	данные отсутствуют	данные отсутствуют
9	490642.72	1406543.49	-	0.1	данные отсутствуют	данные отсутствуют
10	490639.62	1406555.33	-	0.1	данные отсутствуют	данные отсутствуют
11	490750.48	1406584.1	-	0.1	данные отсутствуют	данные отсутствуют
1	490354.02	1406378.12	-	0.1	данные отсутствуют	данные отсутствуют
2	490342.81	1406397.03	-	0.1	данные отсутствуют	данные отсутствуют
3	490326.25	1406424.99	-	0.1	данные отсутствуют	данные отсутствуют
4	490367.39	1406452.97	-	0.1	данные отсутствуют	данные отсутствуют
5	490400.4	1406469.94	-	0.1	данные отсутствуют	данные отсутствуют
6	490435.77	1406471.04	-	0.1	данные отсутствуют	данные отсутствуют
7	490469.96	1406477.35	-	0.1	данные отсутствуют	данные отсутствуют

ДОКУМЕНТ ПОДПИСАН
ЭЛЕКТРОННОЙ ПОДПИСЬЮ
Сертификат: 009F0BDC181A023B64597F1E2579BEFB50
Владелец: ФЕДЕРАЛЬНАЯ СЛУЖБА ГОСУДАРСТВЕННОЙ РЕГИСТРАЦИИ, КАДАСТРА И КАРТОГРАФИИ
Действителен: с 02.08.2024 по 26.10.2025

полное наименование должности		инициалы, фамилия

Сооружение
вид объекта недвижимости

Лист № 421 раздела 5.1	Всего листов раздела 5.1: 518	Всего разделов: 4	Всего листов выписки: 525

18.04.2025г. № КУВИ-001/2025-92757145	
Кадастровый номер:	50:14:0000000:118665

8	490469.21	1406480.92	-	0.1	данные отсутствуют	данные отсутствуют
1	488393.05	1408481.19	-	0.1	данные отсутствуют	данные отсутствуют
2	488223.69	1408509.06	-	0.1	данные отсутствуют	данные отсутствуют
3	488220.72	1408509.55	-	0.1	данные отсутствуют	данные отсутствуют
4	488222.54	1408520.47	-	0.1	данные отсутствуют	данные отсутствуют
5	488204.64	1408523.45	-	0.1	данные отсутствуют	данные отсутствуют
1	488457.61	1406779.78	-	0.1	данные отсутствуют	данные отсутствуют
2	488454.85	1406788.9	-	0.1	данные отсутствуют	данные отсутствуют
3	488490.11	1406799.16	-	0.1	данные отсутствуют	данные отсутствуют
4	488517.14	1406807.68	-	0.1	данные отсутствуют	данные отсутствуют
5	488516.78	1406808.83	-	0.1	данные отсутствуют	данные отсутствуют
1	488358.84	1406809.85	-	0.1	данные отсутствуют	данные отсутствуют
2	488358.98	1406809.37	-	0.1	данные отсутствуют	данные отсутствуют
3	488378.62	1406742.24	-	0.1	данные отсутствуют	данные отсутствуют
1	488269.72	1406789.29	-	0.1	данные отсутствуют	данные отсутствуют
2	488243	1406781.33	-	0.1	данные отсутствуют	данные отсутствуют
3	488223.58	1406774.96	-	0.1	данные отсутствуют	данные отсутствуют

ДОКУМЕНТ ПОДПИСАН
ЭЛЕКТРОННОЙ ПОДПИСЬЮ
Сертификат: 009F0BDC181A023B64597F1E2579BEFB50
Владелец: ФЕДЕРАЛЬНАЯ СЛУЖБА ГОСУДАРСТВЕННОЙ РЕГИСТРАЦИИ, КАДАСТРА И КАРТОГРАФИИ
Действителен: с 02.08.2024 по 26.10.2025

полное наименование должности		инициалы, фамилия

Сооружение
вид объекта недвижимости

Лист № 422 раздела 5.1	Всего листов раздела 5.1: 518	Всего разделов: 4	Всего листов выписки: 525

18.04.2025г. № КУВИ-001/2025-92757145	
Кадастровый номер:	50:14:0000000:118665

4	488223.1	1406774.79	-	0.1	данные отсутствуют	данные отсутствуют
1	489062.55	1406775.67	-	0.1	данные отсутствуют	данные отсутствуют
2	489064.86	1406775.84	-	0.1	данные отсутствуют	данные отсутствуют
3	489082.58	1406766.27	-	0.1	данные отсутствуют	данные отсутствуют
4	489100.77	1406783.13	-	0.1	данные отсутствуют	данные отсутствуют
5	489146.37	1406828.01	-	0.1	данные отсутствуют	данные отсутствуют
6	489172.03	1406852.63	-	0.1	данные отсутствуют	данные отсутствуют
7	489185.5	1406864.55	-	0.1	данные отсутствуют	данные отсутствуют
8	489191.8	1406857.36	-	0.1	данные отсутствуют	данные отсутствуют
9	489206.57	1406869.88	-	0.1	данные отсутствуют	данные отсутствуют
10	489160.66	1406917.65	-	0.1	данные отсутствуют	данные отсутствуют
11	489131.75	1406946.46	-	0.1	данные отсутствуют	данные отсутствуют
12	489096.09	1406982.01	-	0.1	данные отсутствуют	данные отсутствуют
13	489082.38	1406995.86	-	0.1	данные отсутствуют	данные отсутствуют
1	488881.41	1406873.78	-	0.1	данные отсутствуют	данные отсутствуют
2	488872.78	1406873.46	-	0.1	данные отсутствуют	данные отсутствуют
3	488870.87	1406924.86	-	0.1	данные отсутствуют	данные отсутствуют

полное наименование должности		инициалы, фамилия

ДОКУМЕНТ ПОДПИСАН
ЭЛЕКТРОННОЙ ПОДПИСЬЮ
Сертификат: 009F0BDC181A023B64597F1E2579BEFB50
Владелец: ФЕДЕРАЛЬНАЯ СЛУЖБА ГОСУДАРСТВЕННОЙ РЕГИСТРАЦИИ, КАДАСТРА И КАРТОГРАФИИ
Действителен: с 02.08.2024 по 26.10.2025

Сооружение
вид объекта недвижимости

Лист № 423 раздела 5.1	Всего листов раздела 5.1: 518	Всего разделов: 4	Всего листов выписки: 525

18.04.2025г. № КУВИ-001/2025-92757145	
Кадастровый номер:	50:14:0000000:118665

4	488870.3	1406956.53	-	0.1	данные отсутствуют	данные отсутствуют
5	488906.88	1406990.64	-	0.1	данные отсутствуют	данные отсутствуют
6	488931.48	1407011.73	-	0.1	данные отсутствуют	данные отсутствуют
7	488934.04	1407006.67	-	0.1	данные отсутствуют	данные отсутствуют
8	488941.14	1407009.16	-	0.1	данные отсутствуют	данные отсутствуют
9	488950.96	1407003.02	-	0.1	данные отсутствуют	данные отсутствуют
10	488955.2	1407000.24	-	0.1	данные отсутствуют	данные отсутствуют
11	488955.95	1406992.76	-	0.1	данные отсутствуют	данные отсутствуют
12	488983.84	1406995.59	-	0.1	данные отсутствуют	данные отсутствуют
13	488987.17	1406953.02	-	0.1	данные отсутствуют	данные отсутствуют
14	488990.68	1406867.03	-	0.1	данные отсутствуют	данные отсутствуют
15	489010.14	1406867.6	-	0.1	данные отсутствуют	данные отсутствуют
16	489038.32	1406869.37	-	0.1	данные отсутствуют	данные отсутствуют
17	489058.42	1406870.07	-	0.1	данные отсутствуют	данные отсутствуют
18	489058.59	1406828.17	-	0.1	данные отсутствуют	данные отсутствуют
19	489066.36	1406763.44	-	0.1	данные отсутствуют	данные отсутствуют
20	489072.36	1406746.45	-	0.1	данные отсутствуют	данные отсутствуют

ДОКУМЕНТ ПОДПИСАН
ЭЛЕКТРОННОЙ ПОДПИСЬЮ
Сертификат: 009F0BDC181A023B64597F1E2579BEFB50
Владелец: ФЕДЕРАЛЬНАЯ СЛУЖБА ГОСУДАРСТВЕННОЙ РЕГИСТРАЦИИ, КАДАСТРА И КАРТОГРАФИИ
Действителен: с 02.08.2024 по 26.10.2025

полное наименование должности		инициалы, фамилия

Сооружение
вид объекта недвижимости

Лист № 424 раздела 5.1	Всего листов раздела 5.1: 518	Всего разделов: 4	Всего листов выписки: 525

18.04.2025г. № КУВИ-001/2025-92757145	
Кадастровый номер:	50:14:0000000:118665

21	489105.94	1406711.35	-	0.1	данные отсутствуют	данные отсутствуют
22	489125.11	1406695.27	-	0.1	данные отсутствуют	данные отсутствуют
23	489148.28	1406693.89	-	0.1	данные отсутствуют	данные отсутствуют
1	489555.71	1406615.7	-	0.1	данные отсутствуют	данные отсутствуют
2	489543.54	1406638.79	-	0.1	данные отсутствуют	данные отсутствуют
3	489550.07	1406647.48	-	0.1	данные отсутствуют	данные отсутствуют
4	489554.69	1406649.82	-	0.1	данные отсутствуют	данные отсутствуют
5	489555.12	1406648.95	-	0.1	данные отсутствуют	данные отсутствуют
1	489224.87	1407063.96	-	0.1	данные отсутствуют	данные отсутствуют
2	489223.97	1407005.62	-	0.1	данные отсутствуют	данные отсутствуют
3	489210.43	1407005.62	-	0.1	данные отсутствуют	данные отсутствуют
4	489195.86	1407005.62	-	0.1	данные отсутствуют	данные отсутствуют
5	489195.88	1406999.76	-	0.1	данные отсутствуют	данные отсутствуют
6	489178.4	1406999.93	-	0.1	данные отсутствуют	данные отсутствуют
7	489116.06	1407000.97	-	0.1	данные отсутствуют	данные отсутствуют
8	489112.28	1407001.32	-	0.1	данные отсутствуют	данные отсутствуют
9	489108.72	1407000.11	-	0.1	данные отсутствуют	данные отсутствуют

ДОКУМЕНТ ПОДПИСАН
ЭЛЕКТРОННОЙ ПОДПИСЬЮ
Сертификат: 009F0BDC181A023B64597F1E2579BEFB50
Владелец: ФЕДЕРАЛЬНАЯ СЛУЖБА ГОСУДАРСТВЕННОЙ РЕГИСТРАЦИИ, КАДАСТРА И КАРТОГРАФИИ
Действителен: с 02.08.2024 по 26.10.2025

полное наименование должности		инициалы, фамилия

Сооружение
вид объекта недвижимости

Лист № 425 раздела 5.1	Всего листов раздела 5.1: 518	Всего разделов: 4	Всего листов выписки: 525

18.04.2025г. № КУВИ-001/2025-92757145	
Кадастровый номер:	50:14:0000000:118665

10	489093.11	1406984.98	-	0.1	данные отсутствуют	данные отсутствуют
1	489926.14	1405525.02	-	0.1	данные отсутствуют	данные отсутствуют
2	489930.4	1405527.2	-	0.1	данные отсутствуют	данные отсутствуют
3	489915.13	1405557.1	-	0.1	данные отсутствуют	данные отсутствуют
1	490579.36	1406731.32	-	0.1	данные отсутствуют	данные отсутствуют
2	490577.33	1406778.55	-	0.1	данные отсутствуют	данные отсутствуют
3	490573.5	1406867.89	-	0.1	данные отсутствуют	данные отсутствуют
4	490694.13	1406900.14	-	0.1	данные отсутствуют	данные отсутствуют
5	490697.85	1406901.14	-	0.1	данные отсутствуют	данные отсутствуют
6	490694.54	1406913.5	-	0.1	данные отсутствуют	данные отсутствуют
7	490697.74	1406914.35	-	0.1	данные отсутствуют	данные отсутствуют
8	490696.23	1406920.13	-	0.1	данные отсутствуют	данные отсутствуют
9	490661.43	1407039.02	-	0.1	данные отсутствуют	данные отсутствуют
10	490663.52	1407039.64	-	0.1	данные отсутствуют	данные отсутствуют
11	490650.88	1407083.43	-	0.1	данные отсутствуют	данные отсутствуют
12	490646.16	1407099.72	-	0.1	данные отсутствуют	данные отсутствуют
13	490630.81	1407095.4	-	0.1	данные отсутствуют	данные отсутствуют

ДОКУМЕНТ ПОДПИСАН
ЭЛЕКТРОННОЙ ПОДПИСЬЮ
Сертификат: 009F0BDC181A023B64597F1E2579BEFB50
Владелец: ФЕДЕРАЛЬНАЯ СЛУЖБА ГОСУДАРСТВЕННОЙ РЕГИСТРАЦИИ, КАДАСТРА И КАРТОГРАФИИ
Действителен: с 02.08.2024 по 26.10.2025

полное наименование должности		инициалы, фамилия

Сооружение
вид объекта недвижимости

Лист № 426 раздела 5.1	Всего листов раздела 5.1: 518	Всего разделов: 4	Всего листов выписки: 525

18.04.2025г. № КУВИ-001/2025-92757145	
Кадастровый номер:	50:14:0000000:118665

14	490616.65	1407142.7	-	0.1	данные отсутствуют	данные отсутствуют
15	490604.37	1407183.68	-	0.1	данные отсутствуют	данные отсутствуют
16	490598.49	1407207.06	-	0.1	данные отсутствуют	данные отсутствуют
17	490614.88	1407211.4	-	0.1	данные отсутствуют	данные отсутствуют
18	490591.08	1407292.12	-	0.1	данные отсутствуют	данные отсутствуют
19	490573.42	1407351.47	-	0.1	данные отсутствуют	данные отсутствуют
20	490523.62	1407338.4	-	0.1	данные отсутствуют	данные отсутствуют
21	490524.69	1407321.05	-	0.1	данные отсутствуют	данные отсутствуют
22	490463.54	1407318.09	-	0.1	данные отсутствуют	данные отсутствуют
23	490395.61	1407315.94	-	0.1	данные отсутствуют	данные отсутствуют
24	490348.48	1407314.88	-	0.1	данные отсутствуют	данные отсутствуют
25	490352.54	1407180.72	-	0.1	данные отсутствуют	данные отсутствуют
26	490355.46	1407115.74	-	0.1	данные отсутствуют	данные отсутствуют
27	490357.62	1407067.65	-	0.1	данные отсутствуют	данные отсутствуют
1	490322.73	1407330.58	-	0.1	данные отсутствуют	данные отсутствуют
2	490301.26	1407329.75	-	0.1	данные отсутствуют	данные отсутствуют
3	490298.87	1407395.53	-	0.1	данные отсутствуют	данные отсутствуют

ДОКУМЕНТ ПОДПИСАН
ЭЛЕКТРОННОЙ ПОДПИСЬЮ
Сертификат: 009F0BDC181A023B64597F1E2579BEFB50
Владелец: ФЕДЕРАЛЬНАЯ СЛУЖБА ГОСУДАРСТВЕННОЙ РЕГИСТРАЦИИ, КАДАСТРА И КАРТОГРАФИИ
Действителен: с 02.08.2024 по 26.10.2025

полное наименование должности		инициалы, фамилия

Сооружение
вид объекта недвижимости

Лист № 427 раздела 5.1	Всего листов раздела 5.1: 518	Всего разделов: 4	Всего листов выписки: 525

18.04.2025г. № КУВИ-001/2025-92757145	
Кадастровый номер:	50:14:0000000:118665

4	490295.81	1407539.04	-	0.1	данные отсутствуют	данные отсутствуют
5	490291.29	1407652.92	-	0.1	данные отсутствуют	данные отсутствуют
6	490289.42	1407778.84	-	0.1	данные отсутствуют	данные отсутствуют
7	490284.46	1407979.19	-	0.1	данные отсутствуют	данные отсутствуют
8	490245.91	1407987.5	-	0.1	данные отсутствуют	данные отсутствуют
9	490244.26	1408017.26	-	0.1	данные отсутствуют	данные отсутствуют
1	490774.78	1407324.86	-	0.1	данные отсутствуют	данные отсутствуют
2	490781.05	1407302.06	-	0.1	данные отсутствуют	данные отсутствуют
3	490812.06	1407202.33	-	0.1	данные отсутствуют	данные отсутствуют
4	490910.94	1407229.05	-	0.1	данные отсутствуют	данные отсутствуют
5	490885.91	1407316.6	-	0.1	данные отсутствуют	данные отсутствуют
6	490955.77	1407337.38	-	0.1	данные отсутствуют	данные отсутствуют
7	490983.21	1407344.71	-	0.1	данные отсутствуют	данные отсутствуют
8	490995.25	1407340.9	-	0.1	данные отсутствуют	данные отсутствуют
9	491009.65	1407342.03	-	0.1	данные отсутствуют	данные отсутствуют
10	491145.07	1407348.79	-	0.1	данные отсутствуют	данные отсутствуют
1	491168.4	1406569.32	-	0.1	данные отсутствуют	данные отсутствуют

полное наименование должности		инициалы, фамилия

ДОКУМЕНТ ПОДПИСАН
ЭЛЕКТРОННОЙ ПОДПИСЬЮ
Сертификат: 009F0BDC181A023B64597F1E2579BEFB50
Владелец: ФЕДЕРАЛЬНАЯ СЛУЖБА ГОСУДАРСТВЕННОЙ РЕГИСТРАЦИИ, КАДАСТРА И КАРТОГРАФИИ
Действителен: с 02.08.2024 по 26.10.2025

Сооружение
вид объекта недвижимости

Лист № 428 раздела 5.1	Всего листов раздела 5.1: 518	Всего разделов: 4	Всего листов выписки: 525

18.04.2025г. № КУВИ-001/2025-92757145	
Кадастровый номер:	50:14:0000000:118665

2	491164.79	1406571.72	-	0.1	данные отсутствуют	данные отсутствуют
3	491159.74	1406575.01	-	0.1	данные отсутствуют	данные отсутствуют
1	489687.16	1406194.65	-	0.1	данные отсутствуют	данные отсутствуют
2	489696.64	1406191.51	-	0.1	данные отсутствуют	данные отсутствуют
3	489758.77	1406225.03	-	0.1	данные отсутствуют	данные отсутствуют
4	489803.31	1406249.59	-	0.1	данные отсутствуют	данные отсутствуют
5	489839.03	1406268.07	-	0.1	данные отсутствуют	данные отсутствуют
6	489876.34	1406288.47	-	0.1	данные отсутствуют	данные отсутствуют
1	489565.22	1406072.66	-	0.1	данные отсутствуют	данные отсутствуют
2	489563.54	1406071.73	-	0.1	данные отсутствуют	данные отсутствуют
3	489557.76	1406082.08	-	0.1	данные отсутствуют	данные отсутствуют
4	489579.38	1406095.18	-	0.1	данные отсутствуют	данные отсутствуют
1	489771.39	1406060.75	-	0.1	данные отсутствуют	данные отсутствуют
2	489774.81	1406054.38	-	0.1	данные отсутствуют	данные отсутствуют
3	489771.33	1406052.5	-	0.1	данные отсутствуют	данные отсутствуют
4	489797.3	1406004.16	-	0.1	данные отсутствуют	данные отсутствуют
5	489825.87	1406019.57	-	0.1	данные отсутствуют	данные отсутствуют

ДОКУМЕНТ ПОДПИСАН
ЭЛЕКТРОННОЙ ПОДПИСЬЮ
Сертификат: 009F0BDC181A023B64597F1E2579BEFB50
Владелец: ФЕДЕРАЛЬНАЯ СЛУЖБА ГОСУДАРСТВЕННОЙ РЕГИСТРАЦИИ, КАДАСТРА И КАРТОГРАФИИ
Действителен: с 02.08.2024 по 26.10.2025

полное наименование должности		инициалы, фамилия

Сооружение
вид объекта недвижимости

Лист № 429 раздела 5.1	Всего листов раздела 5.1: 518	Всего разделов: 4	Всего листов выписки: 525

18.04.2025г. № КУВИ-001/2025-92757145	
Кадастровый номер:	50:14:0000000:118665

6	489831.26	1406013.87	-	0.1	данные отсутствуют	данные отсутствуют
7	489849.63	1406023.97	-	0.1	данные отсутствуют	данные отсутствуют
8	489851.29	1406030.35	-	0.1	данные отсутствуют	данные отсутствуют
9	489886.07	1406050.36	-	0.1	данные отсутствуют	данные отсутствуют
10	489905.88	1406062.26	-	0.1	данные отсутствуют	данные отсутствуют
11	489908.41	1406064.23	-	0.1	данные отсутствуют	данные отсутствуют
12	489916.57	1406061.44	-	0.1	данные отсутствуют	данные отсутствуют
13	489936.63	1406071.4	-	0.1	данные отсутствуют	данные отсутствуют
14	489940.84	1406079.71	-	0.1	данные отсутствуют	данные отсутствуют
15	489979.79	1406097.53	-	0.1	данные отсутствуют	данные отсутствуют
16	489948.78	1406156.67	-	0.1	данные отсутствуют	данные отсутствуют
17	489934.54	1406183.83	-	0.1	данные отсутствуют	данные отсутствуют
18	489931.74	1406182.36	-	0.1	данные отсутствуют	данные отсутствуют
19	489930.43	1406184.82	-	0.1	данные отсутствуют	данные отсутствуют
20	489924.26	1406196.32	-	0.1	данные отсутствуют	данные отсутствуют
21	489911.07	1406220.93	-	0.1	данные отсутствуют	данные отсутствуют
22	489916.74	1406223.92	-	0.1	данные отсутствуют	данные отсутствуют

ДОКУМЕНТ ПОДПИСАН
ЭЛЕКТРОННОЙ ПОДПИСЬЮ
Сертификат: 009F0BDC181A023B64597F1E2579BEFB50
Владелец: ФЕДЕРАЛЬНАЯ СЛУЖБА ГОСУДАРСТВЕННОЙ РЕГИСТРАЦИИ, КАДАСТРА И КАРТОГРАФИИ
Действителен: с 02.08.2024 по 26.10.2025

полное наименование должности		инициалы, фамилия

Сооружение
вид объекта недвижимости

Лист № 430 раздела 5.1	Всего листов раздела 5.1: 518	Всего разделов: 4	Всего листов выписки: 525

18.04.2025г. № КУВИ-001/2025-92757145	
Кадастровый номер:	50:14:0000000:118665

23	489921.33	1406226.35	-	0.1	данные отсутствуют	данные отсутствуют
24	489924.23	1406227.88	-	0.1	данные отсутствуют	данные отсутствуют
25	489925.5	1406225.45	-	0.1	данные отсутствуют	данные отсутствуют
1	489852.73	1406412.1	-	0.1	данные отсутствуют	данные отсутствуют
2	489902.24	1406438.68	-	0.1	данные отсутствуют	данные отсутствуют
3	489948.25	1406462.9	-	0.1	данные отсутствуют	данные отсутствуют
4	489947.18	1406464.93	-	0.1	данные отсутствуют	данные отсутствуют
5	489956.37	1406469.77	-	0.1	данные отсутствуют	данные отсутствуют
6	489957.71	1406467.23	-	0.1	данные отсутствуют	данные отсутствуют
7	489961.63	1406469.28	-	0.1	данные отсутствуют	данные отсутствуют
8	490005.08	1406492.15	-	0.1	данные отсутствуют	данные отсутствуют
9	490007.74	1406493.55	-	0.1	данные отсутствуют	данные отсутствуют
1	492247.3	1405853.98	-	0.1	данные отсутствуют	данные отсутствуют
2	492251.63	1405859.24	-	0.1	данные отсутствуют	данные отсутствуют
3	492287.56	1405831.75	-	0.1	данные отсутствуют	данные отсутствуют
1	491065.81	1404871.16	-	0.1	данные отсутствуют	данные отсутствуют
2	491060.14	1404866.88	-	0.1	данные отсутствуют	данные отсутствуют

ДОКУМЕНТ ПОДПИСАН
ЭЛЕКТРОННОЙ ПОДПИСЬЮ
Сертификат: 009F0BDC181A023B64597F1E2579BEFB50
Владелец: ФЕДЕРАЛЬНАЯ СЛУЖБА ГОСУДАРСТВЕННОЙ РЕГИСТРАЦИИ, КАДАСТРА И КАРТОГРАФИИ
Действителен: с 02.08.2024 по 26.10.2025

полное наименование должности		инициалы, фамилия

Сооружение
вид объекта недвижимости

Лист № 431 раздела 5.1	Всего листов раздела 5.1: 518	Всего разделов: 4	Всего листов выписки: 525

18.04.2025г. № КУВИ-001/2025-92757145	
Кадастровый номер:	50:14:0000000:118665

3	491043.04	1404853.45	-	0.1	данные отсутствуют	данные отсутствуют
1	490534.4	1406825.24	-	0.1	данные отсутствуют	данные отсутствуют
2	490535.12	1406796.28	-	0.1	данные отсутствуют	данные отсутствуют
3	490535.45	1406783.49	-	0.1	данные отсутствуют	данные отсутствуют
4	490535.54	1406779.34	-	0.1	данные отсутствуют	данные отсутствуют
5	490531.58	1406778.61	-	0.1	данные отсутствуют	данные отсутствуют
6	490506.56	1406774.01	-	0.1	данные отсутствуют	данные отсутствуют
7	490490.97	1406770.95	-	0.1	данные отсутствуют	данные отсутствуют
8	490478.47	1406768.19	-	0.1	данные отсутствуют	данные отсутствуют
9	490451.93	1406762.2	-	0.1	данные отсутствуют	данные отсутствуют
10	490440.31	1406759.18	-	0.1	данные отсутствуют	данные отсутствуют
11	490431.08	1406756.86	-	0.1	данные отсутствуют	данные отсутствуют
12	490424.63	1406777.41	-	0.1	данные отсутствуют	данные отсутствуют
1	490498.62	1406490.23	-	0.1	данные отсутствуют	данные отсутствуют
2	490475.52	1406484.65	-	0.1	данные отсутствуют	данные отсутствуют
3	490469.37	1406480.15	-	0.1	данные отсутствуют	данные отсутствуют
1	490069.87	1405099.58	-	0.1	данные отсутствуют	данные отсутствуют

полное наименование должности		инициалы, фамилия

ДОКУМЕНТ ПОДПИСАН
ЭЛЕКТРОННОЙ ПОДПИСЬЮ
Сертификат: 009F0BDC181A023B64597F1E2579BEFB50
Владелец: ФЕДЕРАЛЬНАЯ СЛУЖБА ГОСУДАРСТВЕННОЙ РЕГИСТРАЦИИ, КАДАСТРА И КАРТОГРАФИИ
Действителен: с 02.08.2024 по 26.10.2025

Сооружение
вид объекта недвижимости

Лист № 432 раздела 5.1	Всего листов раздела 5.1: 518	Всего разделов: 4	Всего листов выписки: 525

18.04.2025г. № КУВИ-001/2025-92757145	
Кадастровый номер:	50:14:0000000:118665

2	490073.09	1405101.47	-	0.1	данные отсутствуют	данные отсутствуют
3	490092.56	1405068.35	-	0.1	данные отсутствуют	данные отсутствуют
4	490089.25	1405066.4	-	0.1	данные отсутствуют	данные отсутствуют
1	489705.81	1408308.24	-	0.1	данные отсутствуют	данные отсутствуют
2	489736.14	1408311.33	-	0.1	данные отсутствуют	данные отсутствуют
3	489774.05	1408315.69	-	0.1	данные отсутствуют	данные отсутствуют
4	489773.8	1408320.63	-	0.1	данные отсутствуют	данные отсутствуют
5	489859.78	1408315.42	-	0.1	данные отсутствуют	данные отсутствуют
6	489851.61	1408271.63	-	0.1	данные отсутствуют	данные отсутствуют
7	489836.17	1408173.98	-	0.1	данные отсутствуют	данные отсутствуют
8	489835.21	1408170.27	-	0.1	данные отсутствуют	данные отсутствуют
9	489759.14	1408181.27	-	0.1	данные отсутствуют	данные отсутствуют
10	489732.77	1408184.37	-	0.1	данные отсутствуют	данные отсутствуют
11	489690.51	1408189.34	-	0.1	данные отсутствуют	данные отсутствуют
12	489693.72	1408252.2	-	0.1	данные отсутствуют	данные отсутствуют
13	489692.11	1408257.41	-	0.1	данные отсутствуют	данные отсутствуют
14	489684.4	1408264.28	-	0.1	данные отсутствуют	данные отсутствуют

ДОКУМЕНТ ПОДПИСАН
ЭЛЕКТРОННОЙ ПОДПИСЬЮ
Сертификат: 009F0BDC181A023B64597F1E2579BEFB50
Владелец: ФЕДЕРАЛЬНАЯ СЛУЖБА ГОСУДАРСТВЕННОЙ РЕГИСТРАЦИИ, КАДАСТРА И КАРТОГРАФИИ
Действителен: с 02.08.2024 по 26.10.2025

полное наименование должности		инициалы, фамилия

Сооружение
вид объекта недвижимости

Лист № 433 раздела 5.1	Всего листов раздела 5.1: 518	Всего разделов: 4	Всего листов выписки: 525

18.04.2025г. № КУВИ-001/2025-92757145	
Кадастровый номер:	50:14:0000000:118665

15	489662.23	1408277.76	-	0.1	данные отсутствуют	данные отсутствуют
16	489655.12	1408279.55	-	0.1	данные отсутствуют	данные отсутствуют
17	489623.95	1408278.21	-	0.1	данные отсутствуют	данные отсутствуют
18	489619.05	1408278	-	0.1	данные отсутствуют	данные отсутствуют
1	489782.94	1408320.07	-	0.1	данные отсутствуют	данные отсутствуют
2	489790.44	1408382.08	-	0.1	данные отсутствуют	данные отсутствуют
3	489792.65	1408403.5	-	0.1	данные отсутствуют	данные отсутствуют
4	489793.29	1408409.75	-	0.1	данные отсутствуют	данные отсутствуют
5	489796.41	1408409.24	-	0.1	данные отсутствуют	данные отсутствуют
6	489800.39	1408431.79	-	0.1	данные отсутствуют	данные отсутствуют
1	489962.61	1405498.87	-	0.1	данные отсутствуют	данные отсутствуют
2	489964.84	1405499.01	-	0.1	данные отсутствуют	данные отсутствуют
3	489983.93	1405508.9	-	0.1	данные отсутствуют	данные отсутствуют
1	491022.75	1404877.72	-	0.1	данные отсутствуют	данные отсутствуют
2	491017.97	1404872.83	-	0.1	данные отсутствуют	данные отсутствуют
3	491084.62	1404787.11	-	0.1	данные отсутствуют	данные отсутствуют
4	491161.31	1404707.25	-	0.1	данные отсутствуют	данные отсутствуют

ДОКУМЕНТ ПОДПИСАН
ЭЛЕКТРОННОЙ ПОДПИСЬЮ
Сертификат: 009F0BDC181A023B64597F1E2579BEFB50
Владелец: ФЕДЕРАЛЬНАЯ СЛУЖБА ГОСУДАРСТВЕННОЙ РЕГИСТРАЦИИ, КАДАСТРА И КАРТОГРАФИИ
Действителен: с 02.08.2024 по 26.10.2025

полное наименование должности		инициалы, фамилия

Сооружение
вид объекта недвижимости

Лист № 434 раздела 5.1	Всего листов раздела 5.1: 518	Всего разделов: 4	Всего листов выписки: 525

18.04.2025г. № КУВИ-001/2025-92757145	
Кадастровый номер:	50:14:0000000:118665

5	491162.95	1404705.54	-	0.1	данные отсутствуют	данные отсутствуют
6	491178.29	1404688.48	-	0.1	данные отсутствуют	данные отсутствуют
1	490845.85	1404639.79	-	0.1	данные отсутствуют	данные отсутствуют
2	490842.79	1404635.13	-	0.1	данные отсутствуют	данные отсутствуют
3	490823.3	1404594.11	-	0.1	данные отсутствуют	данные отсутствуют
4	490858.55	1404551.52	-	0.1	данные отсутствуют	данные отсутствуют
5	490891.19	1404493.54	-	0.1	данные отсутствуют	данные отсутствуют
6	490900.13	1404483.06	-	0.1	данные отсутствуют	данные отсутствуют
7	490906.49	1404477.23	-	0.1	данные отсутствуют	данные отсутствуют
8	490904.85	1404473.49	-	0.1	данные отсутствуют	данные отсутствуют
9	490921.61	1404451.51	-	0.1	данные отсутствуют	данные отсутствуют
10	490956.31	1404423.02	-	0.1	данные отсутствуют	данные отсутствуют
11	490977.7	1404400.33	-	0.1	данные отсутствуют	данные отсутствуют
12	490986.82	1404394.29	-	0.1	данные отсутствуют	данные отсутствуют
13	490995.83	1404385.55	-	0.1	данные отсутствуют	данные отсутствуют
1	491823.31	1406666.89	-	0.1	данные отсутствуют	данные отсутствуют
2	491820.54	1406668.78	-	0.1	данные отсутствуют	данные отсутствуют

ДОКУМЕНТ ПОДПИСАН
ЭЛЕКТРОННОЙ ПОДПИСЬЮ
Сертификат: 009F0BDC181A023B64597F1E2579BEFB50
Владелец: ФЕДЕРАЛЬНАЯ СЛУЖБА ГОСУДАРСТВЕННОЙ РЕГИСТРАЦИИ, КАДАСТРА И КАРТОГРАФИИ
Действителен: с 02.08.2024 по 26.10.2025

полное наименование должности		инициалы, фамилия

Сооружение
вид объекта недвижимости

Лист № 435 раздела 5.1	Всего листов раздела 5.1: 518	Всего разделов: 4	Всего листов выписки: 525

18.04.2025г. № КУВИ-001/2025-92757145	
Кадастровый номер:	50:14:0000000:118665

3	491814.18	1406673.24	-	0.1	данные отсутствуют	данные отсутствуют
1	491250.98	1407210.26	-	0.1	данные отсутствуют	данные отсутствуют
2	491265.06	1407147.14	-	0.1	данные отсутствуют	данные отсутствуют
3	491262.24	1407146.45	-	0.1	данные отсутствуют	данные отсутствуют
4	491267.99	1407122.93	-	0.1	данные отсутствуют	данные отсутствуют
5	491288.48	1407057.28	-	0.1	данные отсутствуют	данные отсутствуют
6	491314.55	1406971.34	-	0.1	данные отсутствуют	данные отсутствуют
7	491317.69	1406960.88	-	0.1	данные отсутствуют	данные отсутствуют
1	491329.48	1406612.85	-	0.1	данные отсутствуют	данные отсутствуют
2	491335.75	1406608.97	-	0.1	данные отсутствуют	данные отсутствуют
3	491344.14	1406603.89	-	0.1	данные отсутствуют	данные отсутствуют
1	490993.25	1406209.62	-	0.1	данные отсутствуют	данные отсутствуют
2	490991.2	1406206.42	-	0.1	данные отсутствуют	данные отсутствуют
3	490946.78	1406236.32	-	0.1	данные отсутствуют	данные отсутствуют
1	491212.65	1405528.28	-	0.1	данные отсутствуют	данные отсутствуют
2	491215.18	1405532.15	-	0.1	данные отсутствуют	данные отсутствуют
3	491218.13	1405536.83	-	0.1	данные отсутствуют	данные отсутствуют

ДОКУМЕНТ ПОДПИСАН
ЭЛЕКТРОННОЙ ПОДПИСЬЮ
Сертификат: 009F0BDC181A023B64597F1E2579BEFB50
Владелец: ФЕДЕРАЛЬНАЯ СЛУЖБА ГОСУДАРСТВЕННОЙ РЕГИСТРАЦИИ, КАДАСТРА И КАРТОГРАФИИ
Действителен: с 02.08.2024 по 26.10.2025

полное наименование должности		инициалы, фамилия

Сооружение
вид объекта недвижимости

Лист № 436 раздела 5.1	Всего листов раздела 5.1: 518	Всего разделов: 4	Всего листов выписки: 525

18.04.2025г. № КУВИ-001/2025-92757145	
Кадастровый номер:	50:14:0000000:118665

1	490344.66	1406183.49	-	0.1	данные отсутствуют	данные отсутствуют
2	490341.73	1406181.89	-	0.1	данные отсутствуют	данные отсутствуют
3	490353.48	1406160.18	-	0.1	данные отсутствуют	данные отсутствуют
4	490347.19	1406156.91	-	0.1	данные отсутствуют	данные отсутствуют
5	490346.73	1406157.79	-	0.1	данные отсутствуют	данные отсутствуют
1	491243.73	1405299.02	-	0.1	данные отсутствуют	данные отсутствуют
2	491206.32	1405317.29	-	0.1	данные отсутствуют	данные отсутствуют
3	491172.1	1405349.68	-	0.1	данные отсутствуют	данные отсутствуют
4	491152.77	1405367.98	-	0.1	данные отсутствуют	данные отсутствуют
1	491543.91	1405104.17	-	0.1	данные отсутствуют	данные отсутствуют
2	491533.13	1405113.99	-	0.1	данные отсутствуют	данные отсутствуют
3	491505.86	1405136.18	-	0.1	данные отсутствуют	данные отсутствуют
4	491467.47	1405162.41	-	0.1	данные отсутствуют	данные отсутствуют
5	491416.29	1405195.66	-	0.1	данные отсутствуют	данные отсутствуют
6	491231.16	1405312.92	-	0.1	данные отсутствуют	данные отсутствуют
7	491133.66	1405428.1	-	0.1	данные отсутствуют	данные отсутствуют
8	491058.98	1405518.52	-	0.1	данные отсутствуют	данные отсутствуют

ДОКУМЕНТ ПОДПИСАН
ЭЛЕКТРОННОЙ ПОДПИСЬЮ
Сертификат: 009F0BDC181A023B64597F1E2579BEFB50
Владелец: ФЕДЕРАЛЬНАЯ СЛУЖБА ГОСУДАРСТВЕННОЙ РЕГИСТРАЦИИ, КАДАСТРА И КАРТОГРАФИИ
Действителен: с 02.08.2024 по 26.10.2025

полное наименование должности		инициалы, фамилия

Сооружение
вид объекта недвижимости

Лист № 437 раздела 5.1	Всего листов раздела 5.1: 518	Всего разделов: 4	Всего листов выписки: 525

18.04.2025г. № КУВИ-001/2025-92757145	
Кадастровый номер:	50:14:0000000:118665

9	491072.4	1405554.79	-	0.1	данные отсутствуют	данные отсутствуют
10	491070.32	1405559.27	-	0.1	данные отсутствуют	данные отсутствуют
11	491078.61	1405576.55	-	0.1	данные отсутствуют	данные отсутствуют
1	490932.52	1405650.86	-	0.1	данные отсутствуют	данные отсутствуют
2	490917.66	1405669.17	-	0.1	данные отсутствуют	данные отсутствуют
3	490848.41	1405759.65	-	0.1	данные отсутствуют	данные отсутствуют
4	490722.16	1405913	-	0.1	данные отсутствуют	данные отсутствуют
5	490705.38	1405928.26	-	0.1	данные отсутствуют	данные отсутствуют
1	488065.4	1409953.44	-	0.1	данные отсутствуют	данные отсутствуют
2	488062.57	1409958.65	-	0.1	данные отсутствуют	данные отсутствуют
3	488101.48	1409979.94	-	0.1	данные отсутствуют	данные отсутствуют
1	488226.86	1410389.59	-	0.1	данные отсутствуют	данные отсутствуют
2	488220.23	1410382.69	-	0.1	данные отсутствуют	данные отсутствуют
3	488204.94	1410370.6	-	0.1	данные отсутствуют	данные отсутствуют
4	488208.43	1410362.45	-	0.1	данные отсутствуют	данные отсутствуют
5	488180.43	1410345.27	-	0.1	данные отсутствуют	данные отсутствуют
6	488179.18	1410347.66	-	0.1	данные отсутствуют	данные отсутствуют

ДОКУМЕНТ ПОДПИСАН
ЭЛЕКТРОННОЙ ПОДПИСЬЮ
Сертификат: 009F0BDC181A023B64597F1E2579BEFB50
Владелец: ФЕДЕРАЛЬНАЯ СЛУЖБА ГОСУДАРСТВЕННОЙ РЕГИСТРАЦИИ, КАДАСТРА И КАРТОГРАФИИ
Действителен: с 02.08.2024 по 26.10.2025

полное наименование должности		инициалы, фамилия

Сооружение
вид объекта недвижимости

Лист № 438 раздела 5.1	Всего листов раздела 5.1: 518	Всего разделов: 4	Всего листов выписки: 525

18.04.2025г. № КУВИ-001/2025-92757145	
Кадастровый номер:	50:14:0000000:118665

7	488140.89	1410327.8	-	0.1	данные отсутствуют	данные отсутствуют
8	488100.36	1410305.1	-	0.1	данные отсутствуют	данные отсутствуют
9	488088.32	1410300.44	-	0.1	данные отсутствуют	данные отсутствуют
10	488079.99	1410288.04	-	0.1	данные отсутствуют	данные отсутствуют
11	488093.2	1410265.09	-	0.1	данные отсутствуют	данные отсутствуют
1	487863.49	1411118.52	-	0.1	данные отсутствуют	данные отсутствуют
2	487862.42	1411099.49	-	0.1	данные отсутствуют	данные отсутствуют
3	487885	1411086.34	-	0.1	данные отсутствуют	данные отсутствуют
4	487889.33	1411026.11	-	0.1	данные отсутствуют	данные отсутствуют
5	487901.07	1410865.71	-	0.1	данные отсутствуют	данные отсутствуют
6	487917.45	1410690.03	-	0.1	данные отсутствуют	данные отсутствуют
7	487918.18	1410682.27	-	0.1	данные отсутствуют	данные отсутствуют
1	491552.02	1405272.79	-	0.1	данные отсутствуют	данные отсутствуют
2	491554.59	1405276.49	-	0.1	данные отсутствуют	данные отсутствуют
3	491565.51	1405268.91	-	0.1	данные отсутствуют	данные отсутствуют
4	491574.18	1405262.88	-	0.1	данные отсутствуют	данные отсутствуют
1	491919.86	1405342.9	-	0.1	данные отсутствуют	данные отсутствуют

ДОКУМЕНТ ПОДПИСАН
ЭЛЕКТРОННОЙ ПОДПИСЬЮ
Сертификат: 009F0BDC181A023B64597F1E2579BEFB50
Владелец: ФЕДЕРАЛЬНАЯ СЛУЖБА ГОСУДАРСТВЕННОЙ РЕГИСТРАЦИИ, КАДАСТРА И КАРТОГРАФИИ
Действителен: с 02.08.2024 по 26.10.2025

полное наименование должности		инициалы, фамилия

Сооружение
вид объекта недвижимости

Лист № 439 раздела 5.1	Всего листов раздела 5.1: 518	Всего разделов: 4	Всего листов выписки: 525

18.04.2025г. № КУВИ-001/2025-92757145	
Кадастровый номер:	50:14:0000000:118665

2	491932.57	1405353.24	-	0.1	данные отсутствуют	данные отсутствуют
3	491943.22	1405381.03	-	0.1	данные отсутствуют	данные отсутствуют
4	491929.51	1405386.45	-	0.1	данные отсутствуют	данные отсутствуют
5	491941.89	1405417.89	-	0.1	данные отсутствуют	данные отсутствуют
1	491380.09	1406010.01	-	0.1	данные отсутствуют	данные отсутствуют
2	491387.33	1406020.69	-	0.1	данные отсутствуют	данные отсутствуют
3	491438.58	1406099.04	-	0.1	данные отсутствуют	данные отсутствуют
4	491466.87	1406141.87	-	0.1	данные отсутствуют	данные отсутствуют
5	491491.72	1406179.76	-	0.1	данные отсутствуют	данные отсутствуют
1	491029.21	1406185.83	-	0.1	данные отсутствуют	данные отсутствуют
2	491027.41	1406183.06	-	0.1	данные отсутствуют	данные отсутствуют
3	491049.59	1406168.59	-	0.1	данные отсутствуют	данные отсутствуют
1	491015.51	1406196.28	-	0.1	данные отсутствуют	данные отсутствуют
2	491013.51	1406193.21	-	0.1	данные отсутствуют	данные отсутствуют
3	491027.9	1406183.83	-	0.1	данные отсутствуют	данные отсутствуют
1	491554.66	1407325.82	-	0.1	данные отсутствуют	данные отсутствуют
2	491554.25	1407356.45	-	0.1	данные отсутствуют	данные отсутствуют

ДОКУМЕНТ ПОДПИСАН
ЭЛЕКТРОННОЙ ПОДПИСЬЮ
Сертификат: 009F0BDC181A023B64597F1E2579BEFB50
Владелец: ФЕДЕРАЛЬНАЯ СЛУЖБА ГОСУДАРСТВЕННОЙ РЕГИСТРАЦИИ, КАДАСТРА И КАРТОГРАФИИ
Действителен: с 02.08.2024 по 26.10.2025

полное наименование должности		инициалы, фамилия

Сооружение
вид объекта недвижимости

Лист № 440 раздела 5.1	Всего листов раздела 5.1: 518	Всего разделов: 4	Всего листов выписки: 525

18.04.2025г. № КУВИ-001/2025-92757145	
Кадастровый номер:	50:14:0000000:118665

3	491553.68	1407488.73	-	0.1	данные отсутствуют	данные отсутствуют
1	487966.07	1407460.43	-	0.1	данные отсутствуют	данные отсутствуют
2	487999.38	1407459.75	-	0.1	данные отсутствуют	данные отсутствуют
3	488039.82	1407458.32	-	0.1	данные отсутствуют	данные отсутствуют
4	488138.99	1407454.52	-	0.1	данные отсутствуют	данные отсутствуют
5	488208.71	1407449.25	-	0.1	данные отсутствуют	данные отсутствуют
6	488315.45	1407441.15	-	0.1	данные отсутствуют	данные отсутствуют
7	488434.69	1407433.17	-	0.1	данные отсутствуют	данные отсутствуют
8	488489.08	1407427.36	-	0.1	данные отсутствуют	данные отсутствуют
9	488534.13	1407423.23	-	0.1	данные отсутствуют	данные отсутствуют
10	488557.71	1407422.22	-	0.1	данные отсутствуют	данные отсутствуют
11	488558.07	1407431.9	-	0.1	данные отсутствуют	данные отсутствуют
12	488561.56	1407525.49	-	0.1	данные отсутствуют	данные отсутствуют
13	488556.76	1407529.22	-	0.1	данные отсутствуют	данные отсутствуют
14	488519.76	1407558.58	-	0.1	данные отсутствуют	данные отсутствуют
15	488506.15	1407559.96	-	0.1	данные отсутствуют	данные отсутствуют
16	488506.08	1407565.47	-	0.1	данные отсутствуют	данные отсутствуют

ДОКУМЕНТ ПОДПИСАН
ЭЛЕКТРОННОЙ ПОДПИСЬЮ
Сертификат: 009F0BDC181A023B64597F1E2579BEFB50
Владелец: ФЕДЕРАЛЬНАЯ СЛУЖБА ГОСУДАРСТВЕННОЙ РЕГИСТРАЦИИ, КАДАСТРА И КАРТОГРАФИИ
Действителен: с 02.08.2024 по 26.10.2025

полное наименование должности		инициалы, фамилия

Сооружение
вид объекта недвижимости

Лист № 441 раздела 5.1	Всего листов раздела 5.1: 518	Всего разделов: 4	Всего листов выписки: 525

18.04.2025г. № КУВИ-001/2025-92757145	
Кадастровый номер:	50:14:0000000:118665

17	488472.14	1407567.62	-	0.1	данные отсутствуют	данные отсутствуют
18	488362.53	1407569.54	-	0.1	данные отсутствуют	данные отсутствуют
19	488300.04	1407570.71	-	0.1	данные отсутствуют	данные отсутствуют
20	488268	1407571.72	-	0.1	данные отсутствуют	данные отсутствуют
21	488261.62	1407572.09	-	0.1	данные отсутствуют	данные отсутствуют
22	488256.29	1407569.35	-	0.1	данные отсутствуют	данные отсутствуют
23	488244.12	1407561.44	-	0.1	данные отсутствуют	данные отсутствуют
24	488235.43	1407560.32	-	0.1	данные отсутствуют	данные отсутствуют
25	488177.58	1407552.88	-	0.1	данные отсутствуют	данные отсутствуют
26	488177.4	1407540.38	-	0.1	данные отсутствуют	данные отсутствуют
27	488177.01	1407492.5	-	0.1	данные отсутствуют	данные отсутствуют
28	488176.95	1407468.71	-	0.1	данные отсутствуют	данные отсутствуют
29	488174.73	1407468.51	-	0.1	данные отсутствуют	данные отсутствуют
30	488174.12	1407451.86	-	0.1	данные отсутствуют	данные отсутствуют
1	491435.27	1407510.82	-	0.1	данные отсутствуют	данные отсутствуют
2	491483.02	1407503.4	-	0.1	данные отсутствуют	данные отсутствуют
3	491550.26	1407495.52	-	0.1	данные отсутствуют	данные отсутствуют

ДОКУМЕНТ ПОДПИСАН
ЭЛЕКТРОННОЙ ПОДПИСЬЮ
Сертификат: 009F0BDC181A023B64597F1E2579BEFB50
Владелец: ФЕДЕРАЛЬНАЯ СЛУЖБА ГОСУДАРСТВЕННОЙ РЕГИСТРАЦИИ, КАДАСТРА И КАРТОГРАФИИ
Действителен: с 02.08.2024 по 26.10.2025

полное наименование должности		инициалы, фамилия

Сооружение
вид объекта недвижимости

Лист № 442 раздела 5.1	Всего листов раздела 5.1: 518	Всего разделов: 4	Всего листов выписки: 525

18.04.2025г. № КУВИ-001/2025-92757145	
Кадастровый номер:	50:14:0000000:118665

4	491549.58	1407489.41	-	0.1	данные отсутствуют	данные отсутствуют
5	491561.44	1407487.44	-	0.1	данные отсутствуют	данные отсутствуют
6	491608.84	1407480.75	-	0.1	данные отсутствуют	данные отсутствуют
7	491664.16	1407471.92	-	0.1	данные отсутствуют	данные отсутствуют
1	489661.82	1406111.31	-	0.1	данные отсутствуют	данные отсутствуют
2	489659.86	1406115.02	-	0.1	данные отсутствуют	данные отсутствуют
3	489656.82	1406113.41	-	0.1	данные отсутствуют	данные отсутствуют
4	489647.07	1406129.18	-	0.1	данные отсутствуют	данные отсутствуют
5	489631.43	1406158.25	-	0.1	данные отсутствуют	данные отсутствуют
6	489585.41	1406133.76	-	0.1	данные отсутствуют	данные отсутствуют
7	489606.85	1406091.93	-	0.1	данные отсутствуют	данные отсутствуют
8	489604.43	1406090.57	-	0.1	данные отсутствуют	данные отсутствуют
9	489606.57	1406086.41	-	0.1	данные отсутствуют	данные отсутствуют
1	490534.8	1406809.3	-	0.1	данные отсутствуют	данные отсутствуют
2	490523.14	1406808.4	-	0.1	данные отсутствуют	данные отсутствуют
3	490519.1	1406853.35	-	0.1	данные отсутствуют	данные отсутствуют
4	490535.14	1406854.8	-	0.1	данные отсутствуют	данные отсутствуют

ДОКУМЕНТ ПОДПИСАН
ЭЛЕКТРОННОЙ ПОДПИСЬЮ
Сертификат: 009F0BDC181A023B64597F1E2579BEFB50
Владелец: ФЕДЕРАЛЬНАЯ СЛУЖБА ГОСУДАРСТВЕННОЙ РЕГИСТРАЦИИ, КАДАСТРА И КАРТОГРАФИИ
Действителен: с 02.08.2024 по 26.10.2025

полное наименование должности		инициалы, фамилия

Сооружение
вид объекта недвижимости

Лист № 443 раздела 5.1	Всего листов раздела 5.1: 518	Всего разделов: 4	Всего листов выписки: 525

18.04.2025г. № КУВИ-001/2025-92757145	
Кадастровый номер:	50:14:0000000:118665

5	490538.02	1406858.17	-	0.1	данные отсутствуют	данные отсутствуют
6	490573.78	1406861.44	-	0.1	данные отсутствуют	данные отсутствуют
1	488339.68	1406972.86	-	0.1	данные отсутствуют	данные отсутствуют
2	488337.68	1406978.89	-	0.1	данные отсутствуют	данные отсутствуют
3	488335.71	1406984.83	-	0.1	данные отсутствуют	данные отсутствуют
4	488338.81	1406988.18	-	0.1	данные отсутствуют	данные отсутствуют
5	488344.83	1406994.7	-	0.1	данные отсутствуют	данные отсутствуют
6	488345.6	1406995.55	-	0.1	данные отсутствуют	данные отсутствуют
7	488345.88	1406995.63	-	0.1	данные отсутствуют	данные отсутствуют
8	488393.89	1407009.76	-	0.1	данные отсутствуют	данные отсутствуют
9	488394.35	1407009.9	-	0.1	данные отсутствуют	данные отсутствуют
10	488398.81	1406998.81	-	0.1	данные отсутствуют	данные отсутствуют
11	488403.79	1406986.41	-	0.1	данные отсутствуют	данные отсутствуют
12	488411.62	1406966.99	-	0.1	данные отсутствуют	данные отсутствуют
1	488346.1	1406977.95	-	0.1	данные отсутствуют	данные отсутствуют
2	488347.62	1406972.99	-	0.1	данные отсутствуют	данные отсутствуют
3	488346.34	1406972.6	-	0.1	данные отсутствуют	данные отсутствуют

ДОКУМЕНТ ПОДПИСАН
ЭЛЕКТРОННОЙ ПОДПИСЬЮ
Сертификат: 009F0BDC181A023B64597F1E2579BEFB50
Владелец: ФЕДЕРАЛЬНАЯ СЛУЖБА ГОСУДАРСТВЕННОЙ РЕГИСТРАЦИИ, КАДАСТРА И КАРТОГРАФИИ
Действителен: с 02.08.2024 по 26.10.2025

полное наименование должности		инициалы, фамилия

Сооружение
вид объекта недвижимости

Лист № 444 раздела 5.1	Всего листов раздела 5.1: 518	Всего разделов: 4	Всего листов выписки: 525

18.04.2025г. № КУВИ-001/2025-92757145	
Кадастровый номер:	50:14:0000000:118665

4	488346.04	1406972.51	-	0.1	данные отсутствуют	данные отсутствуют
5	488345.39	1406973.05	-	0.1	данные отсутствуют	данные отсутствуют
6	488344.38	1406973.87	-	0.1	данные отсутствуют	данные отсутствуют
7	488343.91	1406974.26	-	0.1	данные отсутствуют	данные отсутствуют
8	488341.43	1406973.43	-	0.1	данные отсутствуют	данные отсутствуют
9	488337.35	1406972.08	-	0.1	данные отсутствуют	данные отсутствуют
10	488333.81	1406970.91	-	0.1	данные отсутствуют	данные отсутствуют
1	489091.6	1407256.35	-	0.1	данные отсутствуют	данные отсутствуют
2	489041.03	1407206.75	-	0.1	данные отсутствуют	данные отсутствуют
3	489026.37	1407201.24	-	0.1	данные отсутствуют	данные отсутствуют
4	489012.87	1407205.67	-	0.1	данные отсутствуют	данные отсутствуют
5	488999.69	1407210.64	-	0.1	данные отсутствуют	данные отсутствуют
6	488985.35	1407205.14	-	0.1	данные отсутствуют	данные отсутствуют
7	488993.13	1407184.9	-	0.1	данные отсутствуют	данные отсутствуют
8	488963.55	1407170.7	-	0.1	данные отсутствуют	данные отсутствуют
9	488977.79	1407141.4	-	0.1	данные отсутствуют	данные отсутствуют
10	488985.91	1407123.17	-	0.1	данные отсутствуют	данные отсутствуют

ДОКУМЕНТ ПОДПИСАН
ЭЛЕКТРОННОЙ ПОДПИСЬЮ
Сертификат: 009F0BDC181A023B64597F1E2579BEFB50
Владелец: ФЕДЕРАЛЬНАЯ СЛУЖБА ГОСУДАРСТВЕННОЙ РЕГИСТРАЦИИ, КАДАСТРА И КАРТОГРАФИИ
Действителен: с 02.08.2024 по 26.10.2025

полное наименование должности		инициалы, фамилия

Сооружение
вид объекта недвижимости

Лист № 445 раздела 5.1	Всего листов раздела 5.1: 518	Всего разделов: 4	Всего листов выписки: 525

18.04.2025г. № КУВИ-001/2025-92757145	
Кадастровый номер:	50:14:0000000:118665

11	488976.83	1407113.39	-	0.1	данные отсутствуют	данные отсутствуют
12	488967.94	1407103.84	-	0.1	данные отсутствуют	данные отсутствуют
13	488959.64	1407094.9	-	0.1	данные отсутствуют	данные отсутствуют
14	488936.83	1407088.94	-	0.1	данные отсутствуют	данные отсутствуют
15	488932.46	1407087.8	-	0.1	данные отсутствуют	данные отсутствуют
16	488928.85	1407086.86	-	0.1	данные отсутствуют	данные отсутствуют
17	488928.14	1407095.07	-	0.1	данные отсутствуют	данные отсутствуют
18	488912.28	1407093.71	-	0.1	данные отсутствуют	данные отсутствуют
19	488885.29	1407091.39	-	0.1	данные отсутствуют	данные отсутствуют
20	488877.47	1407090.71	-	0.1	данные отсутствуют	данные отсутствуют
1	489639.96	1406901.4	-	0.1	данные отсутствуют	данные отсутствуют
2	489615.53	1406897.29	-	0.1	данные отсутствуют	данные отсутствуют
3	489579.12	1406891.16	-	0.1	данные отсутствуют	данные отсутствуют
4	489582.74	1406870.05	-	0.1	данные отсутствуют	данные отсутствуют
5	489553.31	1406865.35	-	0.1	данные отсутствуют	данные отсутствуют
6	489522.79	1406860.09	-	0.1	данные отсутствуют	данные отсутствуют
7	489519.57	1406878.73	-	0.1	данные отсутствуют	данные отсутствуют

ДОКУМЕНТ ПОДПИСАН
ЭЛЕКТРОННОЙ ПОДПИСЬЮ
Сертификат: 009F0BDC181A023B64597F1E2579BEFB50
Владелец: ФЕДЕРАЛЬНАЯ СЛУЖБА ГОСУДАРСТВЕННОЙ РЕГИСТРАЦИИ, КАДАСТРА И КАРТОГРАФИИ
Действителен: с 02.08.2024 по 26.10.2025

полное наименование должности		инициалы, фамилия

Сооружение
вид объекта недвижимости

Лист № 446 раздела 5.1	Всего листов раздела 5.1: 518	Всего разделов: 4	Всего листов выписки: 525

18.04.2025г. № КУВИ-001/2025-92757145	
Кадастровый номер:	50:14:0000000:118665

8	489437.61	1406860.86	-	0.1	данные отсутствуют	данные отсутствуют
1	489919.28	1405435.87	-	0.1	данные отсутствуют	данные отсутствуют
2	489942.82	1405449.15	-	0.1	данные отсутствуют	данные отсутствуют
3	489953.2	1405429.06	-	0.1	данные отсутствуют	данные отсутствуют
4	490005.76	1405458.34	-	0.1	данные отсутствуют	данные отсутствуют
5	489979.36	1405505.12	-	0.1	данные отсутствуют	данные отсутствуют
6	489984.43	1405507.99	-	0.1	данные отсутствуют	данные отсутствуют
7	489983.93	1405508.9	-	0.1	данные отсутствуют	данные отсутствуют
8	489975.11	1405525.11	-	0.1	данные отсутствуют	данные отсутствуют
1	488261.4	1406935.65	-	0.1	данные отсутствуют	данные отсутствуют
2	488288.1	1406945.51	-	0.1	данные отсутствуют	данные отсутствуют
3	488298.44	1406949.08	-	0.1	данные отсутствуют	данные отсутствуют
4	488301.27	1406949.97	-	0.1	данные отсутствуют	данные отсутствуют
5	488298.95	1406978.19	-	0.1	данные отсутствуют	данные отсутствуют
6	488317.45	1406983.42	-	0.1	данные отсутствуют	данные отсутствуют
7	488328.5	1406986.57	-	0.1	данные отсутствуют	данные отсутствуют
8	488330.11	1406981.83	-	0.1	данные отсутствуют	данные отсутствуют

ДОКУМЕНТ ПОДПИСАН
ЭЛЕКТРОННОЙ ПОДПИСЬЮ
Сертификат: 009F0BDC181A023B64597F1E2579BEFB50
Владелец: ФЕДЕРАЛЬНАЯ СЛУЖБА ГОСУДАРСТВЕННОЙ РЕГИСТРАЦИИ, КАДАСТРА И КАРТОГРАФИИ
Действителен: с 02.08.2024 по 26.10.2025

полное наименование должности		инициалы, фамилия

Сооружение
вид объекта недвижимости

Лист № 447 раздела 5.1	Всего листов раздела 5.1: 518	Всего разделов: 4	Всего листов выписки: 525

18.04.2025г. № КУВИ-001/2025-92757145	
Кадастровый номер:	50:14:0000000:118665

9	488331.2	1406978.61	-	0.1	данные отсутствуют	данные отсутствуют
10	488333.81	1406970.91	-	0.1	данные отсутствуют	данные отсутствуют
11	488340.05	1406950.95	-	0.1	данные отсутствуют	данные отсутствуют
12	488347.79	1406925.95	-	0.1	данные отсутствуют	данные отсутствуют
13	488371.37	1406847.9	-	0.1	данные отсутствуют	данные отсутствуют
14	488384.49	1406813.25	-	0.1	данные отсутствуют	данные отсутствуют
15	488390.34	1406815.49	-	0.1	данные отсутствуют	данные отсутствуют
1	489582.74	1406870.05	-	0.1	данные отсутствуют	данные отсутствуют
2	489587.39	1406841.41	-	0.1	данные отсутствуют	данные отсутствуют
3	489598.43	1406775.38	-	0.1	данные отсутствуют	данные отсутствуют
4	489707.03	1406792.11	-	0.1	данные отсутствуют	данные отсутствуют
1	491315.02	1407769.76	-	0.1	данные отсутствуют	данные отсутствуют
2	491243.06	1407705	-	0.1	данные отсутствуют	данные отсутствуют
3	491241.62	1407703.27	-	0.1	данные отсутствуют	данные отсутствуют
4	491301.63	1407633.44	-	0.1	данные отсутствуют	данные отсутствуют
5	491314.94	1407620.38	-	0.1	данные отсутствуют	данные отсутствуют
6	491298.13	1407597.51	-	0.1	данные отсутствуют	данные отсутствуют

ДОКУМЕНТ ПОДПИСАН
ЭЛЕКТРОННОЙ ПОДПИСЬЮ
Сертификат: 009F0BDC181A023B64597F1E2579BEFB50
Владелец: ФЕДЕРАЛЬНАЯ СЛУЖБА ГОСУДАРСТВЕННОЙ РЕГИСТРАЦИИ, КАДАСТРА И КАРТОГРАФИИ
Действителен: с 02.08.2024 по 26.10.2025

полное наименование должности		инициалы, фамилия

Сооружение
вид объекта недвижимости

Лист № 448 раздела 5.1	Всего листов раздела 5.1: 518	Всего разделов: 4	Всего листов выписки: 525

18.04.2025г. № КУВИ-001/2025-92757145	
Кадастровый номер:	50:14:0000000:118665

7	491296.24	1407598.63	-	0.1	данные отсутствуют	данные отсутствуют
8	491280.59	1407582.32	-	0.1	данные отсутствуют	данные отсутствуют
9	491268.68	1407569.93	-	0.1	данные отсутствуют	данные отсутствуют
10	491246.78	1407544.06	-	0.1	данные отсутствуют	данные отсутствуют
11	491250.69	1407540.76	-	0.1	данные отсутствуют	данные отсутствуют
12	491263.44	1407531.51	-	0.1	данные отсутствуют	данные отсутствуют
13	491262.53	1407530.76	-	0.1	данные отсутствуют	данные отсутствуют
14	491261.62	1407530	-	0.1	данные отсутствуют	данные отсутствуют
15	491244.71	1407515.97	-	0.1	данные отсутствуют	данные отсутствуют
16	491224.32	1407499.06	-	0.1	данные отсутствуют	данные отсутствуют
17	491216.52	1407497.01	-	0.1	данные отсутствуют	данные отсутствуют
18	491211.97	1407495.81	-	0.1	данные отсутствуют	данные отсутствуют
19	491212.66	1407493.19	-	0.1	данные отсутствуют	данные отсутствуют
20	491214.91	1407484.61	-	0.1	данные отсутствуют	данные отсутствуют
21	491217.88	1407473.28	-	0.1	данные отсутствуют	данные отсутствуют
22	491219.25	1407468.76	-	0.1	данные отсутствуют	данные отсутствуют
23	491231.28	1407429.15	-	0.1	данные отсутствуют	данные отсутствуют

ДОКУМЕНТ ПОДПИСАН
ЭЛЕКТРОННОЙ ПОДПИСЬЮ
Сертификат: 009F0BDC181A023B64597F1E2579BEFB50
Владелец: ФЕДЕРАЛЬНАЯ СЛУЖБА ГОСУДАРСТВЕННОЙ РЕГИСТРАЦИИ, КАДАСТРА И КАРТОГРАФИИ
Действителен: с 02.08.2024 по 26.10.2025

полное наименование должности		инициалы, фамилия

Сооружение
вид объекта недвижимости

Лист № 449 раздела 5.1	Всего листов раздела 5.1: 518	Всего разделов: 4	Всего листов выписки: 525

18.04.2025г. № КУВИ-001/2025-92757145	
Кадастровый номер:	50:14:0000000:118665

24	491246.31	1407379.64	-	0.1	данные отсутствуют	данные отсутствуют
25	491269.27	1407304.03	-	0.1	данные отсутствуют	данные отсутствуют
26	491275.03	1407305.71	-	0.1	данные отсутствуют	данные отсутствуют
27	491322.19	1407319.74	-	0.1	данные отсутствуют	данные отсутствуют
28	491372.77	1407334.47	-	0.1	данные отсутствуют	данные отсутствуют
29	491401.24	1407341.86	-	0.1	данные отсутствуют	данные отсутствуют
30	491405.35	1407343	-	0.1	данные отсутствуют	данные отсутствуют
1	491227.21	1407471.18	-	0.1	данные отсутствуют	данные отсутствуют
2	491219.25	1407468.76	-	0.1	данные отсутствуют	данные отсутствуют
1	491219.92	1407425.78	-	0.1	данные отсутствуют	данные отсутствуют
2	491231.28	1407429.15	-	0.1	данные отсутствуют	данные отсутствуют
1	491168.66	1407366.51	-	0.1	данные отсутствуют	данные отсутствуют
2	491201.38	1407372.65	-	0.1	данные отсутствуют	данные отсутствуют
3	491187.94	1407421.25	-	0.1	данные отсутствуют	данные отсутствуют
4	491219.17	1407428.44	-	0.1	данные отсутствуют	данные отсутствуют
5	491220.11	1407425.1	-	0.1	данные отсутствуют	данные отсутствуют
6	491233.66	1407377.51	-	0.1	данные отсутствуют	данные отсутствуют

ДОКУМЕНТ ПОДПИСАН
ЭЛЕКТРОННОЙ ПОДПИСЬЮ
Сертификат: 009F0BDC181A023B64597F1E2579BEFB50
Владелец: ФЕДЕРАЛЬНАЯ СЛУЖБА ГОСУДАРСТВЕННОЙ РЕГИСТРАЦИИ, КАДАСТРА И КАРТОГРАФИИ
Действителен: с 02.08.2024 по 26.10.2025

полное наименование должности		инициалы, фамилия

Сооружение
вид объекта недвижимости

Лист № 450 раздела 5.1	Всего листов раздела 5.1: 518	Всего разделов: 4	Всего листов выписки: 525

18.04.2025г. № КУВИ-001/2025-92757145	
Кадастровый номер:	50:14:0000000:118665

7	491246.31	1407379.64	-	0.1	данные отсутствуют	данные отсутствуют
1	489838.49	1407362.25	-	0.1	данные отсутствуют	данные отсутствуют
2	489838.54	1407361.4	-	0.1	данные отсутствуют	данные отсутствуют
3	489842.06	1407361.66	-	0.1	данные отсутствуют	данные отсутствуют
4	489842	1407362.91	-	0.1	данные отсутствуют	данные отсутствуют
1	488223.58	1406774.96	-	0.1	данные отсутствуют	данные отсутствуют
2	488222.64	1406777.8	-	0.1	данные отсутствуют	данные отсутствуют
1	489311.34	1406928.58	-	0.1	данные отсутствуют	данные отсутствуют
2	489312.8	1406930.33	-	0.1	данные отсутствуют	данные отсутствуют
1	489979.06	1405519.04	-	0.1	данные отсутствуют	данные отсутствуют
2	489980.42	1405519.79	-	0.1	данные отсутствуют	данные отсутствуют
1	489933.06	1405968.49	-	0.1	данные отсутствуют	данные отсутствуют
2	489931.85	1405970.67	-	0.1	данные отсутствуют	данные отсутствуют
1	489963.22	1405984.74	-	0.1	данные отсутствуют	данные отсутствуют
2	489962.48	1405986.05	-	0.1	данные отсутствуют	данные отсутствуют
1	491192.33	1406833.22	-	0.1	данные отсутствуют	данные отсутствуют
2	491219.44	1406802.24	-	0.1	данные отсутствуют	данные отсутствуют

ДОКУМЕНТ ПОДПИСАН
ЭЛЕКТРОННОЙ ПОДПИСЬЮ
Сертификат: 009F0BDC181A023B64597F1E2579BEFB50
Владелец: ФЕДЕРАЛЬНАЯ СЛУЖБА ГОСУДАРСТВЕННОЙ РЕГИСТРАЦИИ, КАДАСТРА И КАРТОГРАФИИ
Действителен: с 02.08.2024 по 26.10.2025

полное наименование должности		инициалы, фамилия

Сооружение
вид объекта недвижимости

Лист № 451 раздела 5.1	Всего листов раздела 5.1: 518	Всего разделов: 4	Всего листов выписки: 525

18.04.2025г. № КУВИ-001/2025-92757145	
Кадастровый номер:	50:14:0000000:118665

1	489930.92	1408746.28	-	0.1	данные отсутствуют	данные отсутствуют
2	489931.76	1408745.6	-	0.1	данные отсутствуют	данные отсутствуют
3	489930.66	1408743.37	-	0.1	данные отсутствуют	данные отсутствуют
4	489930.47	1408742.96	-	0.1	данные отсутствуют	данные отсутствуют
1	489497.86	1407467.59	-	0.1	данные отсутствуют	данные отсутствуют
2	489498.04	1407468.78	-	0.1	данные отсутствуют	данные отсутствуют
1	489361.7	1407353.09	-	0.1	данные отсутствуют	данные отсутствуют
2	489348.73	1407355.39	-	0.1	данные отсутствуют	данные отсутствуют
1	489801.04	1406674.14	-	0.1	данные отсутствуют	данные отсутствуют
2	489806.47	1406675.03	-	0.1	данные отсутствуют	данные отсутствуют
1	489373.88	1406665.8	-	0.1	данные отсутствуют	данные отсутствуют
2	489362.02	1406676.94	-	0.1	данные отсутствуют	данные отсутствуют
1	489339.08	1407009.5	-	0.1	данные отсутствуют	данные отсутствуют
2	489353.2	1407011.34	-	0.1	данные отсутствуют	данные отсутствуют
1	488565.38	1409097.97	-	0.1	данные отсутствуют	данные отсутствуют
2	488563.94	1409097.88	-	0.1	данные отсутствуют	данные отсутствуют
1	490823.58	1404845.61	-	0.1	данные отсутствуют	данные отсутствуют

ДОКУМЕНТ ПОДПИСАН
ЭЛЕКТРОННОЙ ПОДПИСЬЮ
Сертификат: 009F0BDC181A023B64597F1E2579BEFB50
Владелец: ФЕДЕРАЛЬНАЯ СЛУЖБА ГОСУДАРСТВЕННОЙ РЕГИСТРАЦИИ, КАДАСТРА И КАРТОГРАФИИ
Действителен: с 02.08.2024 по 26.10.2025

полное наименование должности		инициалы, фамилия

Сооружение
вид объекта недвижимости

Лист № 452 раздела 5.1	Всего листов раздела 5.1: 518	Всего разделов: 4	Всего листов выписки: 525

18.04.2025г. № КУВИ-001/2025-92757145	
Кадастровый номер:	50:14:0000000:118665

2	490823.26	1404846.06	-	0.1	данные отсутствуют	данные отсутствуют
3	490825.7	1404847.97	-	0.1	данные отсутствуют	данные отсутствуют
1	488226.29	1409147.7	-	0.1	данные отсутствуют	данные отсутствуют
2	488226.09	1409149.21	-	0.1	данные отсутствуют	данные отсутствуют
1	489307.22	1410678.23	-	0.1	данные отсутствуют	данные отсутствуют
2	489307.39	1410677.87	-	0.1	данные отсутствуют	данные отсутствуют
1	487396.39	1411503.82	-	0.1	данные отсутствуют	данные отсутствуют
2	487395.68	1411503.04	-	0.1	данные отсутствуют	данные отсутствуют
1	491891.75	1405446.81	-	0.1	данные отсутствуют	данные отсутствуют
2	491888.86	1405448.4	-	0.1	данные отсутствуют	данные отсутствуют
1	489976.26	1405516.29	-	0.1	данные отсутствуют	данные отсутствуют
2	489975.8	1405516.02	-	0.1	данные отсутствуют	данные отсутствуют
1	488911.01	1407456.61	-	0.1	данные отсутствуют	данные отсутствуют
2	488907.99	1407463.17	-	0.1	данные отсутствуют	данные отсутствуют
3	488900.19	1407480.93	-	0.1	данные отсутствуют	данные отсутствуют
4	488903.23	1407482.26	-	0.1	данные отсутствуют	данные отсутствуют
1	488901.02	1407452.25	-	0.1	данные отсутствуют	данные отсутствуют

ДОКУМЕНТ ПОДПИСАН
ЭЛЕКТРОННОЙ ПОДПИСЬЮ
Сертификат: 009F0BDC181A023B64597F1E2579BEFB50
Владелец: ФЕДЕРАЛЬНАЯ СЛУЖБА ГОСУДАРСТВЕННОЙ РЕГИСТРАЦИИ, КАДАСТРА И КАРТОГРАФИИ
Действителен: с 02.08.2024 по 26.10.2025

полное наименование должности		инициалы, фамилия

Сооружение
вид объекта недвижимости

Лист № 453 раздела 5.1	Всего листов раздела 5.1: 518	Всего разделов: 4	Всего листов выписки: 525

18.04.2025г. № КУВИ-001/2025-92757145	
Кадастровый номер:	50:14:0000000:118665

2	488911.01	1407456.61	-	0.1	данные отсутствуют	данные отсутствуют
3	488907.99	1407463.17	-	0.1	данные отсутствуют	данные отсутствуют
4	488900.19	1407480.93	-	0.1	данные отсутствуют	данные отсутствуют
5	488903.35	1407482.25	-	0.1	данные отсутствуют	данные отсутствуют
1	489730.28	1407180.82	-	0.1	данные отсутствуют	данные отсутствуют
2	489739.72	1407182.84	-	0.1	данные отсутствуют	данные отсутствуют
3	489741.5	1407174.73	-	0.1	данные отсутствуют	данные отсутствуют
4	489740.33	1407174.47	-	0.1	данные отсутствуют	данные отсутствуют
5	489740.83	1407172.13	-	0.1	данные отсутствуют	данные отсутствуют
6	489743.28	1407172.66	-	0.1	данные отсутствуют	данные отсутствуют
7	489744.79	1407165.73	-	0.1	данные отсутствуют	данные отсутствуют
8	489743.53	1407165.45	-	0.1	данные отсутствуют	данные отсутствуют
9	489746.6	1407151.42	-	0.1	данные отсутствуют	данные отсутствуют
10	489745.43	1407151.16	-	0.1	данные отсутствуют	данные отсутствуют
11	489745.89	1407149.07	-	0.1	данные отсутствуют	данные отсутствуют
12	489748.33	1407149.61	-	0.1	данные отсутствуют	данные отсутствуют
13	489749.92	1407142.38	-	0.1	данные отсутствуют	данные отсутствуют

ДОКУМЕНТ ПОДПИСАН
ЭЛЕКТРОННОЙ ПОДПИСЬЮ
Сертификат: 009F0BDC181A023B64597F1E2579BEFB50
Владелец: ФЕДЕРАЛЬНАЯ СЛУЖБА ГОСУДАРСТВЕННОЙ РЕГИСТРАЦИИ, КАДАСТРА И КАРТОГРАФИИ
Действителен: с 02.08.2024 по 26.10.2025

полное наименование должности		инициалы, фамилия

Сооружение
вид объекта недвижимости

Лист № 454 раздела 5.1	Всего листов раздела 5.1: 518	Всего разделов: 4	Всего листов выписки: 525

18.04.2025г. № КУВИ-001/2025-92757145	
Кадастровый номер:	50:14:0000000:118665

14	489748.64	1407142.1	-	0.1	данные отсутствуют	данные отсутствуют
15	489750.47	1407133.75	-	0.1	данные отсутствуют	данные отсутствуют
1	490500.65	1406834.3	-	0.1	данные отсутствуют	данные отсутствуют
2	490487.04	1406833.85	-	0.1	данные отсутствуют	данные отсутствуют
3	490487.02	1406834.16	-	0.1	данные отсутствуют	данные отсутствуют
1	490183.49	1407576.88	-	0.1	данные отсутствуют	данные отсутствуют
2	490182.97	1407576.84	-	0.1	данные отсутствуют	данные отсутствуют
3	490182.08	1407590.49	-	0.1	данные отсутствуют	данные отсутствуют
4	490182.6	1407590.51	-	0.1	данные отсутствуют	данные отсутствуют
1	490177.71	1407590.17	-	0.1	данные отсутствуют	данные отсутствуют
2	490178.14	1407590.2	-	0.1	данные отсутствуют	данные отсутствуют
3	490179.41	1407576.57	-	0.1	данные отсутствуют	данные отсутствуют
4	490178.79	1407576.51	-	0.1	данные отсутствуют	данные отсутствуют
1	490818.74	1406593.47	-	0.1	данные отсутствуют	данные отсутствуют
2	490826.88	1406586.5	-	0.1	данные отсутствуют	данные отсутствуют
3	490831.49	1406591.83	-	0.1	данные отсутствуют	данные отсутствуют
1	487393.39	1406368.21	-	0.1	данные отсутствуют	данные отсутствуют

ДОКУМЕНТ ПОДПИСАН
ЭЛЕКТРОННОЙ ПОДПИСЬЮ
Сертификат: 009F0BDC181A023B64597F1E2579BEFB50
Владелец: ФЕДЕРАЛЬНАЯ СЛУЖБА ГОСУДАРСТВЕННОЙ РЕГИСТРАЦИИ, КАДАСТРА И КАРТОГРАФИИ
Действителен: с 02.08.2024 по 26.10.2025

полное наименование должности		инициалы, фамилия

Сооружение
вид объекта недвижимости

Лист № 455 раздела 5.1	Всего листов раздела 5.1: 518	Всего разделов: 4	Всего листов выписки: 525

18.04.2025г. № КУВИ-001/2025-92757145	
Кадастровый номер:	50:14:0000000:118665

2	487387.04	1406379.24	-	0.1	данные отсутствуют	данные отсутствуют
3	487377.56	1406395.72	-	0.1	данные отсутствуют	данные отсутствуют
4	487370.87	1406391.86	-	0.1	данные отсутствуют	данные отсутствуют
5	487362.87	1406387.16	-	0.1	данные отсутствуют	данные отсутствуют
6	487358.7	1406384.67	-	0.1	данные отсутствуют	данные отсутствуют
7	487351.49	1406396.95	-	0.1	данные отсутствуют	данные отсутствуют
1	490831.49	1406591.83	-	0.1	данные отсутствуют	данные отсутствуют
1	489159.33	1407398.51	-	0.1	данные отсутствуют	данные отсутствуют
2	489163.93	1407388.86	-	0.1	данные отсутствуют	данные отсутствуют
3	489166.8	1407383.48	-	0.1	данные отсутствуют	данные отсутствуют
4	489169.11	1407377.05	-	0.1	данные отсутствуют	данные отсутствуют
5	489170.51	1407371.16	-	0.1	данные отсутствуют	данные отсутствуют
6	489172.08	1407363.65	-	0.1	данные отсутствуют	данные отсутствуют
7	489172.68	1407358.42	-	0.1	данные отсутствуют	данные отсутствуют
8	489171.49	1407353.8	-	0.1	данные отсутствуют	данные отсутствуют
9	489168.74	1407347.84	-	0.1	данные отсутствуют	данные отсутствуют
10	489165.01	1407341.88	-	0.1	данные отсутствуют	данные отсутствуют

ДОКУМЕНТ ПОДПИСАН
ЭЛЕКТРОННОЙ ПОДПИСЬЮ
Сертификат: 009F0BDC181A023B64597F1E2579BEFB50
Владелец: ФЕДЕРАЛЬНАЯ СЛУЖБА ГОСУДАРСТВЕННОЙ РЕГИСТРАЦИИ, КАДАСТРА И КАРТОГРАФИИ
Действителен: с 02.08.2024 по 26.10.2025

полное наименование должности		инициалы, фамилия

Сооружение
вид объекта недвижимости

Лист № 456 раздела 5.1	Всего листов раздела 5.1: 518	Всего разделов: 4	Всего листов выписки: 525

18.04.2025г. № КУВИ-001/2025-92757145	
Кадастровый номер:	50:14:0000000:118665

11	489163.87	1407338.54	-	0.1	данные отсутствуют	данные отсутствуют
12	489164.33	1407332.11	-	0.1	данные отсутствуют	данные отсутствуют
13	489167.16	1407323.64	-	0.1	данные отсутствуют	данные отсутствуют
14	489164.61	1407314.14	-	0.1	данные отсутствуют	данные отсутствуют
15	489157.2	1407287.35	-	0.1	данные отсутствуют	данные отсутствуют
16	489152.55	1407278.93	-	0.1	данные отсутствуют	данные отсутствуют
17	489151.45	1407271.07	-	0.1	данные отсутствуют	данные отсутствуют
18	489148.38	1407268.05	-	0.1	данные отсутствуют	данные отсутствуют
19	489145.9	1407248.66	-	0.1	данные отсутствуют	данные отсутствуют
20	489152.95	1407245.77	-	0.1	данные отсутствуют	данные отсутствуют
1	489152.93	1407245.67	-	0.1	данные отсутствуют	данные отсутствуют
2	489145.88	1407248.56	-	0.1	данные отсутствуют	данные отсутствуют
3	489145.1	1407242.39	-	0.1	данные отсутствуют	данные отсутствуют
4	489140.04	1407243.04	-	0.1	данные отсутствуют	данные отсутствуют
1	489191.55	1407391.65	-	0.1	данные отсутствуют	данные отсутствуют
2	489188.32	1407389.99	-	0.1	данные отсутствуют	данные отсутствуют
3	489175.93	1407384.87	-	0.1	данные отсутствуют	данные отсутствуют

ДОКУМЕНТ ПОДПИСАН
ЭЛЕКТРОННОЙ ПОДПИСЬЮ
Сертификат: 009F0BDC181A023B64597F1E2579BEFB50
Владелец: ФЕДЕРАЛЬНАЯ СЛУЖБА ГОСУДАРСТВЕННОЙ РЕГИСТРАЦИИ, КАДАСТРА И КАРТОГРАФИИ
Действителен: с 02.08.2024 по 26.10.2025

полное наименование должности		инициалы, фамилия

Сооружение
вид объекта недвижимости

Лист № 457 раздела 5.1	Всего листов раздела 5.1: 518	Всего разделов: 4	Всего листов выписки: 525

18.04.2025г. № КУВИ-001/2025-92757145	
Кадастровый номер:	50:14:0000000:118665

4	489173.53	1407384.09	-	0.1	данные отсутствуют	данные отсутствуют
5	489167.38	1407381.89	-	0.1	данные отсутствуют	данные отсутствуют
1	489302.96	1406939.37	-	0.1	данные отсутствуют	данные отсутствуют
2	489298.8	1406942.96	-	0.1	данные отсутствуют	данные отсутствуют
3	489290.04	1406944.64	-	0.1	данные отсутствуют	данные отсутствуют
4	489260.54	1406964.28	-	0.1	данные отсутствуют	данные отсутствуют
5	489246.82	1406970.9	-	0.1	данные отсутствуют	данные отсутствуют
6	489186.61	1406979.86	-	0.1	данные отсутствуют	данные отсутствуют
7	489179.62	1406981.01	-	0.1	данные отсутствуют	данные отсутствуют
1	488903.23	1407482.26	-	0.1	данные отсутствуют	данные отсутствуют
2	488902.61	1407483.4	-	0.1	данные отсутствуют	данные отсутствуют
3	488903.35	1407482.25	-	0.1	данные отсутствуют	данные отсутствуют
1	488967.64	1407345.86	-	0.1	данные отсутствуют	данные отсутствуют
2	488967.09	1407348.01	-	0.1	данные отсутствуют	данные отсутствуют
3	488963.19	1407352.85	-	0.1	данные отсутствуют	данные отсутствуют
4	488961.48	1407355.07	-	0.1	данные отсутствуют	данные отсутствуют
5	488957.88	1407360.51	-	0.1	данные отсутствуют	данные отсутствуют

ДОКУМЕНТ ПОДПИСАН
ЭЛЕКТРОННОЙ ПОДПИСЬЮ
Сертификат: 009F0BDC181A023B64597F1E2579BEFB50
Владелец: ФЕДЕРАЛЬНАЯ СЛУЖБА ГОСУДАРСТВЕННОЙ РЕГИСТРАЦИИ, КАДАСТРА И КАРТОГРАФИИ
Действителен: с 02.08.2024 по 26.10.2025

полное наименование должности		инициалы, фамилия

Сооружение
вид объекта недвижимости

Лист № 458 раздела 5.1	Всего листов раздела 5.1: 518	Всего разделов: 4	Всего листов выписки: 525

18.04.2025г. № КУВИ-001/2025-92757145	
Кадастровый номер:	50:14:0000000:118665

6	488954.51	1407366.96	-	0.1	данные отсутствуют	данные отсутствуют
7	488949.94	1407374.89	-	0.1	данные отсутствуют	данные отсутствуют
8	488945.68	1407385.42	-	0.1	данные отсутствуют	данные отсутствуют
9	488938.22	1407406.46	-	0.1	данные отсутствуют	данные отсутствуют
10	488929.76	1407426.76	-	0.1	данные отсутствуют	данные отсутствуют
11	488932.93	1407429.05	-	0.1	данные отсутствуют	данные отсутствуют
12	488926.87	1407444.58	-	0.1	данные отсутствуют	данные отсутствуют
13	488925.19	1407448.8	-	0.1	данные отсутствуют	данные отсутствуют
14	488924.65	1407451.06	-	0.1	данные отсутствуют	данные отсутствуют
1	488925.68	1407459.36	-	0.1	данные отсутствуют	данные отсутствуют
2	488926.22	1407456.76	-	0.1	данные отсутствуют	данные отсутствуют
3	488924.94	1407453.4	-	0.1	данные отсутствуют	данные отсутствуют
4	488924.65	1407451.06	-	0.1	данные отсутствуют	данные отсутствуют
5	488904.8	1407441.91	-	0.1	данные отсутствуют	данные отсутствуют
1	488924.65	1407451.06	-	0.1	данные отсутствуют	данные отсутствуют
2	488925.04	1407453.38	-	0.1	данные отсутствуют	данные отсутствуют
3	488926.32	1407456.76	-	0.1	данные отсутствуют	данные отсутствуют

ДОКУМЕНТ ПОДПИСАН
ЭЛЕКТРОННОЙ ПОДПИСЬЮ
Сертификат: 009F0BDC181A023B64597F1E2579BEFB50
Владелец: ФЕДЕРАЛЬНАЯ СЛУЖБА ГОСУДАРСТВЕННОЙ РЕГИСТРАЦИИ, КАДАСТРА И КАРТОГРАФИИ
Действителен: с 02.08.2024 по 26.10.2025

полное наименование должности		инициалы, фамилия

Сооружение
вид объекта недвижимости

Лист № 459 раздела 5.1	Всего листов раздела 5.1: 518	Всего разделов: 4	Всего листов выписки: 525

18.04.2025г. № КУВИ-001/2025-92757145	
Кадастровый номер:	50:14:0000000:118665

4	488925.68	1407459.36	-	0.1	данные отсутствуют	данные отсутствуют
5	488921.44	1407460.11	-	0.1	данные отсутствуют	данные отсутствуют
6	488911.01	1407456.61	-	0.1	данные отсутствуют	данные отсутствуют
1	488924.96	1407006.23	-	0.1	данные отсутствуют	данные отсутствуют
2	488925.95	1407006.99	-	0.1	данные отсутствуют	данные отсутствуют
3	488925.1	1407008.3	-	0.1	данные отсутствуют	данные отсутствуют
1	488915.89	1407018.8	-	0.1	данные отсутствуют	данные отсутствуют
2	488914.41	1407020.36	-	0.1	данные отсутствуют	данные отсутствуют
3	488913.63	1407019.82	-	0.1	данные отсутствуют	данные отсутствуют
1	488913.63	1407019.82	-	0.1	данные отсутствуют	данные отсутствуют
2	488914.42	1407020.5	-	0.1	данные отсутствуют	данные отсутствуют
3	488915.89	1407018.8	-	0.1	данные отсутствуют	данные отсутствуют
4	488925.1	1407008.3	-	0.1	данные отсутствуют	данные отсутствуют
5	488928.32	1407004.01	-	0.1	данные отсутствуют	данные отсутствуют
6	488930.96	1407003.26	-	0.1	данные отсутствуют	данные отсутствуют
7	488936.39	1406996.6	-	0.1	данные отсутствуют	данные отсутствуют
8	488938.82	1406994.37	-	0.1	данные отсутствуют	данные отсутствуют

ДОКУМЕНТ ПОДПИСАН
ЭЛЕКТРОННОЙ ПОДПИСЬЮ
Сертификат: 009F0BDC181A023B64597F1E2579BEFB50
Владелец: ФЕДЕРАЛЬНАЯ СЛУЖБА ГОСУДАРСТВЕННОЙ РЕГИСТРАЦИИ, КАДАСТРА И КАРТОГРАФИИ
Действителен: с 02.08.2024 по 26.10.2025

полное наименование должности		инициалы, фамилия

Сооружение
вид объекта недвижимости

Лист № 460 раздела 5.1	Всего листов раздела 5.1: 518	Всего разделов: 4	Всего листов выписки: 525

18.04.2025г. № КУВИ-001/2025-92757145	
Кадастровый номер:	50:14:0000000:118665

9	488939.2	1406993.91	-	0.1	данные отсутствуют	данные отсутствуют
10	488939.18	1406993.09	-	0.1	данные отсутствуют	данные отсутствуют
11	488938.84	1406992.31	-	0.1	данные отсутствуют	данные отсутствуют
12	488936.75	1406989.67	-	0.1	данные отсутствуют	данные отсутствуют
13	488931.57	1406983.59	-	0.1	данные отсутствуют	данные отсутствуют
14	488926.56	1406977.44	-	0.1	данные отсутствуют	данные отсутствуют
15	488922.7	1406972.92	-	0.1	данные отсутствуют	данные отсутствуют
16	488921.48	1406970.97	-	0.1	данные отсутствуют	данные отсутствуют
1	488428.62	1408045.07	-	0.1	данные отсутствуют	данные отсутствуют
2	488429.02	1408042.96	-	0.1	данные отсутствуют	данные отсутствуют
3	488429.29	1408041.51	-	0.1	данные отсутствуют	данные отсутствуют
4	488430.99	1408041.79	-	0.1	данные отсутствуют	данные отсутствуют
5	488438.92	1408042.95	-	0.1	данные отсутствуют	данные отсутствуют
6	488440.23	1408043.1	-	0.1	данные отсутствуют	данные отсутствуют
7	488441.31	1408032.38	-	0.1	данные отсутствуют	данные отсутствуют
8	488442.21	1408031.14	-	0.1	данные отсутствуют	данные отсутствуют
9	488443.68	1408031.07	-	0.1	данные отсутствуют	данные отсутствуют

ДОКУМЕНТ ПОДПИСАН
ЭЛЕКТРОННОЙ ПОДПИСЬЮ
Сертификат: 009F0BDC181A023B64597F1E2579BEFB50
Владелец: ФЕДЕРАЛЬНАЯ СЛУЖБА ГОСУДАРСТВЕННОЙ РЕГИСТРАЦИИ, КАДАСТРА И КАРТОГРАФИИ
Действителен: с 02.08.2024 по 26.10.2025

полное наименование должности		инициалы, фамилия

Сооружение
вид объекта недвижимости

Лист № 461 раздела 5.1	Всего листов раздела 5.1: 518	Всего разделов: 4	Всего листов выписки: 525

18.04.2025г. № КУВИ-001/2025-92757145	
Кадастровый номер:	50:14:0000000:118665

10	488459.27	1408035.64	-	0.1	данные отсутствуют	данные отсутствуют
1	488307.8	1408045.21	-	0.1	данные отсутствуют	данные отсутствуют
2	488307.56	1408048.6	-	0.1	данные отсутствуют	данные отсутствуют
3	488348.68	1408051.61	-	0.1	данные отсутствуют	данные отсутствуют
4	488355.94	1408043.33	-	0.1	данные отсутствуют	данные отсутствуют
5	488358.95	1408043.36	-	0.1	данные отсутствуют	данные отсутствуют
6	488373.66	1408043.49	-	0.1	данные отсутствуют	данные отсутствуют
7	488377.69	1408042.07	-	0.1	данные отсутствуют	данные отсутствуют
8	488392.83	1408043.33	-	0.1	данные отсутствуют	данные отсутствуют
9	488428.17	1408046.18	-	0.1	данные отсутствуют	данные отсутствуют
1	487339.78	1406307.5	-	0.1	данные отсутствуют	данные отсутствуют
2	487341.31	1406311.55	-	0.1	данные отсутствуют	данные отсутствуют
3	487344.92	1406314.65	-	0.1	данные отсутствуют	данные отсутствуют
4	487346.25	1406317.67	-	0.1	данные отсутствуют	данные отсутствуют
5	487349.58	1406323.44	-	0.1	данные отсутствуют	данные отсутствуют
6	487355.34	1406333.46	-	0.1	данные отсутствуют	данные отсутствуют
7	487360.27	1406342.03	-	0.1	данные отсутствуют	данные отсутствуют

ДОКУМЕНТ ПОДПИСАН
ЭЛЕКТРОННОЙ ПОДПИСЬЮ
Сертификат: 009F0BDC181A023B64597F1E2579BEFB50
Владелец: ФЕДЕРАЛЬНАЯ СЛУЖБА ГОСУДАРСТВЕННОЙ РЕГИСТРАЦИИ, КАДАСТРА И КАРТОГРАФИИ
Действителен: с 02.08.2024 по 26.10.2025

полное наименование должности		инициалы, фамилия

Сооружение
вид объекта недвижимости

Лист № 462 раздела 5.1	Всего листов раздела 5.1: 518	Всего разделов: 4	Всего листов выписки: 525

18.04.2025г. № КУВИ-001/2025-92757145	
Кадастровый номер:	50:14:0000000:118665

8	487365.64	1406339.97	-	0.1	данные отсутствуют	данные отсутствуют
9	487373.03	1406337.71	-	0.1	данные отсутствуют	данные отсутствуют
10	487378.89	1406336.12	-	0.1	данные отсутствуют	данные отсутствуют
11	487380.73	1406335.59	-	0.1	данные отсутствуют	данные отсутствуют
12	487383.56	1406335.62	-	0.1	данные отсутствуют	данные отсутствуют
13	487390.14	1406339.01	-	0.1	данные отсутствуют	данные отсутствуют
14	487402.96	1406346.04	-	0.1	данные отсутствуют	данные отсутствуют
15	487405.44	1406347.51	-	0.1	данные отсутствуют	данные отсутствуют
1	487405.55	1406347.98	-	0.1	данные отсутствуют	данные отсутствуют
2	487402.45	1406352.21	-	0.1	данные отсутствуют	данные отсутствуют
3	487395.57	1406363.33	-	0.1	данные отсутствуют	данные отсутствуют
4	487392.91	1406367.23	-	0.1	данные отсутствуют	данные отсутствуют
5	487392.6	1406367.76	-	0.1	данные отсутствуют	данные отсутствуют
6	487393.39	1406368.21	-	0.1	данные отсутствуют	данные отсутствуют
1	487351.24	1406396.79	-	0.1	данные отсутствуют	данные отсутствуют
2	487351.49	1406396.95	-	0.1	данные отсутствуют	данные отсутствуют
1	488127.02	1409665.92	-	0.1	данные отсутствуют	данные отсутствуют

ДОКУМЕНТ ПОДПИСАН
ЭЛЕКТРОННОЙ ПОДПИСЬЮ
Сертификат: 009F0BDC181A023B64597F1E2579BEFB50
Владелец: ФЕДЕРАЛЬНАЯ СЛУЖБА ГОСУДАРСТВЕННОЙ РЕГИСТРАЦИИ, КАДАСТРА И КАРТОГРАФИИ
Действителен: с 02.08.2024 по 26.10.2025

полное наименование должности		инициалы, фамилия

Сооружение
вид объекта недвижимости

Лист № 463 раздела 5.1	Всего листов раздела 5.1: 518	Всего разделов: 4	Всего листов выписки: 525

18.04.2025г. № КУВИ-001/2025-92757145	
Кадастровый номер:	50:14:0000000:118665

2	488126.29	1409666.13	-	0.1	данные отсутствуют	данные отсутствуют
1	488125.74	1409665.99	-	0.1	данные отсутствуют	данные отсутствуют
2	488123.63	1409664.62	-	0.1	данные отсутствуют	данные отсутствуют
3	488115.7	1409659.94	-	0.1	данные отсутствуют	данные отсутствуют
4	488105.25	1409654.26	-	0.1	данные отсутствуют	данные отсутствуют
5	488095.1	1409648.46	-	0.1	данные отсутствуют	данные отсутствуют
6	488086.67	1409641.7	-	0.1	данные отсутствуют	данные отсутствуют
7	488083.14	1409636.26	-	0.1	данные отсутствуют	данные отсутствуют
8	488074.46	1409628.11	-	0.1	данные отсутствуют	данные отсутствуют
9	488062.19	1409614.04	-	0.1	данные отсутствуют	данные отсутствуют
10	488047.84	1409597.49	-	0.1	данные отсутствуют	данные отсутствуют
11	488036.64	1409584.64	-	0.1	данные отсутствуют	данные отсутствуют
12	488032.95	1409581.82	-	0.1	данные отсутствуют	данные отсутствуют
13	488031.28	1409580.4	-	0.1	данные отсутствуют	данные отсутствуют
14	488024.53	1409572.48	-	0.1	данные отсутствуют	данные отсутствуют
15	488018.22	1409565.14	-	0.1	данные отсутствуют	данные отсутствуют
16	488014.87	1409560.7	-	0.1	данные отсутствуют	данные отсутствуют

ДОКУМЕНТ ПОДПИСАН
ЭЛЕКТРОННОЙ ПОДПИСЬЮ
Сертификат: 009F0BDC181A023B64597F1E2579BEFB50
Владелец: ФЕДЕРАЛЬНАЯ СЛУЖБА ГОСУДАРСТВЕННОЙ РЕГИСТРАЦИИ, КАДАСТРА И КАРТОГРАФИИ
Действителен: с 02.08.2024 по 26.10.2025

полное наименование должности		инициалы, фамилия

Сооружение
вид объекта недвижимости

Лист № 464 раздела 5.1	Всего листов раздела 5.1: 518	Всего разделов: 4	Всего листов выписки: 525

18.04.2025г. № КУВИ-001/2025-92757145	
Кадастровый номер:	50:14:0000000:118665

17	488011.65	1409556.02	-	0.1	данные отсутствуют	данные отсутствуют
18	488009.1	1409550.75	-	0.1	данные отсутствуют	данные отсутствуют
19	488008.9	1409550.3	-	0.1	данные отсутствуют	данные отсутствуют
1	487466.49	1411485.15	-	0.1	данные отсутствуют	данные отсутствуют
2	487463.97	1411485.63	-	0.1	данные отсутствуют	данные отсутствуют
1	487461.34	1411489.96	-	0.1	данные отсутствуют	данные отсутствуют
2	487463.97	1411485.63	-	0.1	данные отсутствуют	данные отсутствуют
3	487466.2	1411482.08	-	0.1	данные отсутствуют	данные отсутствуют
4	487468.06	1411479.62	-	0.1	данные отсутствуют	данные отсутствуют
1	489323.59	1411034.16	-	0.1	данные отсутствуют	данные отсутствуют
2	489331.35	1411036.56	-	0.1	данные отсутствуют	данные отсутствуют
3	489333.1	1411037.45	-	0.1	данные отсутствуют	данные отсутствуют
4	489334.21	1411039.73	-	0.1	данные отсутствуют	данные отсутствуют
5	489334.63	1411040.87	-	0.1	данные отсутствуют	данные отсутствуют
1	489334.88	1411041.02	-	0.1	данные отсутствуют	данные отсутствуют
2	489335.95	1411039.19	-	0.1	данные отсутствуют	данные отсутствуют
3	489342.37	1411032.86	-	0.1	данные отсутствуют	данные отсутствуют

ДОКУМЕНТ ПОДПИСАН
ЭЛЕКТРОННОЙ ПОДПИСЬЮ
Сертификат: 009F0BDC181A023B64597F1E2579BEFB50
Владелец: ФЕДЕРАЛЬНАЯ СЛУЖБА ГОСУДАРСТВЕННОЙ РЕГИСТРАЦИИ, КАДАСТРА И КАРТОГРАФИИ
Действителен: с 02.08.2024 по 26.10.2025

полное наименование должности		инициалы, фамилия

Сооружение
вид объекта недвижимости

Лист № 465 раздела 5.1	Всего листов раздела 5.1: 518	Всего разделов: 4	Всего листов выписки: 525

18.04.2025г. № КУВИ-001/2025-92757145	
Кадастровый номер:	50:14:0000000:118665

4	489346.54	1411026.86	-	0.1	данные отсутствуют	данные отсутствуют
5	489348.07	1411024.6	-	0.1	данные отсутствуют	данные отсутствуют
6	489351.92	1411023.14	-	0.1	данные отсутствуют	данные отсутствуют
7	489361.33	1411020.96	-	0.1	данные отсутствуют	данные отсутствуют
8	489368.75	1411019.9	-	0.1	данные отсутствуют	данные отсутствуют
9	489371.85	1411019.76	-	0.1	данные отсутствуют	данные отсутствуют
10	489377.09	1411020.42	-	0.1	данные отсутствуют	данные отсутствуют
11	489385.31	1411024.27	-	0.1	данные отсутствуют	данные отсутствуют
12	489395.07	1411035.2	-	0.1	данные отсутствуют	данные отсутствуют
13	489397.98	1411038.31	-	0.1	данные отсутствуют	данные отсутствуют
14	489404.36	1411044.93	-	0.1	данные отсутствуют	данные отсутствуют
15	489409.05	1411048.48	-	0.1	данные отсутствуют	данные отсутствуют
16	489414.23	1411051.05	-	0.1	данные отсутствуют	данные отсутствуют
17	489419.17	1411052.92	-	0.1	данные отсутствуют	данные отсутствуют
18	489422.81	1411055.24	-	0.1	данные отсутствуют	данные отсутствуют
19	489426.32	1411058.15	-	0.1	данные отсутствуют	данные отсутствуют
20	489427.97	1411060.75	-	0.1	данные отсутствуют	данные отсутствуют

ДОКУМЕНТ ПОДПИСАН
ЭЛЕКТРОННОЙ ПОДПИСЬЮ
Сертификат: 009F0BDC181A023B64597F1E2579BEFB50
Владелец: ФЕДЕРАЛЬНАЯ СЛУЖБА ГОСУДАРСТВЕННОЙ РЕГИСТРАЦИИ, КАДАСТРА И КАРТОГРАФИИ
Действителен: с 02.08.2024 по 26.10.2025

полное наименование должности		инициалы, фамилия

Сооружение
вид объекта недвижимости

Лист № 466 раздела 5.1	Всего листов раздела 5.1: 518	Всего разделов: 4	Всего листов выписки: 525

18.04.2025г. № КУВИ-001/2025-92757145	
Кадастровый номер:	50:14:0000000:118665

21	489430.33	1411061.3	-	0.1	данные отсутствуют	данные отсутствуют
22	489435.22	1411061.12	-	0.1	данные отсутствуют	данные отсутствуют
23	489459.35	1411065.81	-	0.1	данные отсутствуют	данные отсутствуют
24	489474.57	1411070.27	-	0.1	данные отсутствуют	данные отсутствуют
25	489482.45	1411072.06	-	0.1	данные отсутствуют	данные отсутствуют
26	489492.32	1411073.44	-	0.1	данные отсутствуют	данные отсутствуют
27	489499.36	1411076.17	-	0.1	данные отсутствуют	данные отсутствуют
28	489500.74	1411075.99	-	0.1	данные отсутствуют	данные отсутствуют
29	489501.48	1411075.11	-	0.1	данные отсутствуют	данные отсутствуют
30	489507.28	1411076.3	-	0.1	данные отсутствуют	данные отсутствуют
31	489512.71	1411078.08	-	0.1	данные отсутствуют	данные отсутствуют
32	489516.29	1411079.26	-	0.1	данные отсутствуют	данные отсутствуют
33	489520.39	1411080.86	-	0.1	данные отсутствуют	данные отсутствуют
34	489521.37	1411081.88	-	0.1	данные отсутствуют	данные отсутствуют
35	489520.93	1411082.68	-	0.1	данные отсутствуют	данные отсутствуют
36	489523.73	1411084.25	-	0.1	данные отсутствуют	данные отсутствуют
1	487468.36	1411484.52	-	0.1	данные отсутствуют	данные отсутствуют

ДОКУМЕНТ ПОДПИСАН
ЭЛЕКТРОННОЙ ПОДПИСЬЮ
Сертификат: 009F0BDC181A023B64597F1E2579BEFB50
Владелец: ФЕДЕРАЛЬНАЯ СЛУЖБА ГОСУДАРСТВЕННОЙ РЕГИСТРАЦИИ, КАДАСТРА И КАРТОГРАФИИ
Действителен: с 02.08.2024 по 26.10.2025

полное наименование должности		инициалы, фамилия

Сооружение
вид объекта недвижимости

Лист № 467 раздела 5.1	Всего листов раздела 5.1: 518	Всего разделов: 4	Всего листов выписки: 525

18.04.2025г. № КУВИ-001/2025-92757145	
Кадастровый номер:	50:14:0000000:118665

2	487466.49	1411485.15	-	0.1	данные отсутствуют	данные отсутствуют
3	487464.73	1411487.75	-	0.1	данные отсутствуют	данные отсутствуют
4	487460.01	1411493.38	-	0.1	данные отсутствуют	данные отсутствуют
5	487457.08	1411496.59	-	0.1	данные отсутствуют	данные отсутствуют
6	487453.94	1411502.6	-	0.1	данные отсутствуют	данные отсутствуют
7	487452.63	1411509.32	-	0.1	данные отсутствуют	данные отсутствуют
8	487449.85	1411517.64	-	0.1	данные отсутствуют	данные отсутствуют
9	487447.55	1411522.44	-	0.1	данные отсутствуют	данные отсутствуют
10	487446.53	1411526.76	-	0.1	данные отсутствуют	данные отсутствуют
11	487445.18	1411530.73	-	0.1	данные отсутствуют	данные отсутствуют
12	487441.24	1411534.6	-	0.1	данные отсутствуют	данные отсутствуют
13	487431.53	1411543.09	-	0.1	данные отсутствуют	данные отсутствуют
14	487421.68	1411551.59	-	0.1	данные отсутствуют	данные отсутствуют
15	487413.73	1411558.51	-	0.1	данные отсутствуют	данные отсутствуют
16	487412.59	1411559.72	-	0.1	данные отсутствуют	данные отсутствуют
17	487412.74	1411560.05	-	0.1	данные отсутствуют	данные отсутствуют
18	487414.76	1411562.18	-	0.1	данные отсутствуют	данные отсутствуют

ДОКУМЕНТ ПОДПИСАН
ЭЛЕКТРОННОЙ ПОДПИСЬЮ
Сертификат: 009F0BDC181A023B64597F1E2579BEFB50
Владелец: ФЕДЕРАЛЬНАЯ СЛУЖБА ГОСУДАРСТВЕННОЙ РЕГИСТРАЦИИ, КАДАСТРА И КАРТОГРАФИИ
Действителен: с 02.08.2024 по 26.10.2025

полное наименование должности		инициалы, фамилия

Сооружение
вид объекта недвижимости

Лист № 468 раздела 5.1	Всего листов раздела 5.1: 518	Всего разделов: 4	Всего листов выписки: 525

18.04.2025г. № КУВИ-001/2025-92757145	
Кадастровый номер:	50:14:0000000:118665

19	487415.64	1411564.31	-	0.1	данные отсутствуют	данные отсутствуют
20	487415.24	1411565.37	-	0.1	данные отсутствуют	данные отсутствуют
21	487407.17	1411572.9	-	0.1	данные отсутствуют	данные отсутствуют
22	487408.39	1411573.98	-	0.1	данные отсутствуют	данные отсутствуют
23	487406.63	1411572.55	-	0.1	данные отсутствуют	данные отсутствуют
24	487401.27	1411577.29	-	0.1	данные отсутствуют	данные отсутствуют
25	487390.89	1411586.65	-	0.1	данные отсутствуют	данные отсутствуют
26	487374.06	1411599.39	-	0.1	данные отсутствуют	данные отсутствуют
27	487367.63	1411604.34	-	0.1	данные отсутствуют	данные отсутствуют
1	489336.13	1411906.51	-	0.1	данные отсутствуют	данные отсутствуют
2	489334.95	1411905.63	-	0.1	данные отсутствуют	данные отсутствуют
3	489338.03	1411907.52	-	0.1	данные отсутствуют	данные отсутствуют
4	489341.59	1411909.5	-	0.1	данные отсутствуют	данные отсутствуют
5	489346.52	1411912.06	-	0.1	данные отсутствуют	данные отсутствуют
6	489351.38	1411914.02	-	0.1	данные отсутствуют	данные отсутствуют
7	489358.93	1411917.65	-	0.1	данные отсутствуют	данные отсутствуют
8	489364.39	1411921.13	-	0.1	данные отсутствуют	данные отсутствуют

ДОКУМЕНТ ПОДПИСАН
ЭЛЕКТРОННОЙ ПОДПИСЬЮ
Сертификат: 009F0BDC181A023B64597F1E2579BEFB50
Владелец: ФЕДЕРАЛЬНАЯ СЛУЖБА ГОСУДАРСТВЕННОЙ РЕГИСТРАЦИИ, КАДАСТРА И КАРТОГРАФИИ
Действителен: с 02.08.2024 по 26.10.2025

полное наименование должности		инициалы, фамилия

Сооружение
вид объекта недвижимости

Лист № 469 раздела 5.1	Всего листов раздела 5.1: 518	Всего разделов: 4	Всего листов выписки: 525

18.04.2025г. № КУВИ-001/2025-92757145	
Кадастровый номер:	50:14:0000000:118665

9	489372.57	1411925.34	-	0.1	данные отсутствуют	данные отсутствуют
10	489384.25	1411931.35	-	0.1	данные отсутствуют	данные отсутствуют
11	489388.14	1411933.27	-	0.1	данные отсутствуют	данные отсутствуют
12	489403.15	1411941.05	-	0.1	данные отсутствуют	данные отсутствуют
13	489404.88	1411942.09	-	0.1	данные отсутствуют	данные отсутствуют
14	489406.25	1411942.67	-	0.1	данные отсутствуют	данные отсутствуют
15	489407.02	1411942.65	-	0.1	данные отсутствуют	данные отсутствуют
16	489423.64	1411917.55	-	0.1	данные отсутствуют	данные отсутствуют
17	489424.34	1411916.87	-	0.1	данные отсутствуют	данные отсутствуют
18	489425.01	1411916.75	-	0.1	данные отсутствуют	данные отсутствуют
19	489437.53	1411920.84	-	0.1	данные отсутствуют	данные отсутствуют
20	489438.15	1411918.96	-	0.1	данные отсутствуют	данные отсутствуют
21	489427.11	1411915.66	-	0.1	данные отсутствуют	данные отсутствуют
22	489425.55	1411915.18	-	0.1	данные отсутствуют	данные отсутствуют
1	489361.67	1406361.7	-	0.1	данные отсутствуют	данные отсутствуют
2	489362.75	1406364.19	-	0.1	данные отсутствуют	данные отсутствуют
3	489363.41	1406366.42	-	0.1	данные отсутствуют	данные отсутствуют

полное наименование должности		инициалы, фамилия

ДОКУМЕНТ ПОДПИСАН
ЭЛЕКТРОННОЙ ПОДПИСЬЮ
Сертификат: 009F0BDC181A023B64597F1E2579BEFB50
Владелец: ФЕДЕРАЛЬНАЯ СЛУЖБА ГОСУДАРСТВЕННОЙ РЕГИСТРАЦИИ, КАДАСТРА И КАРТОГРАФИИ
Действителен: с 02.08.2024 по 26.10.2025

Сооружение
вид объекта недвижимости

Лист № 470 раздела 5.1	Всего листов раздела 5.1: 518	Всего разделов: 4	Всего листов выписки: 525

18.04.2025г. № КУВИ-001/2025-92757145	
Кадастровый номер:	50:14:0000000:118665

4	489361.2	1406369.73	-	0.1	данные отсутствуют	данные отсутствуют
5	489356.92	1406375.2	-	0.1	данные отсутствуют	данные отсутствуют
6	489352.28	1406384.38	-	0.1	данные отсутствуют	данные отсутствуют
7	489350.81	1406389.97	-	0.1	данные отсутствуют	данные отсутствуют
8	489350.82	1406393.41	-	0.1	данные отсутствуют	данные отсутствуют
9	489351.39	1406394.62	-	0.1	данные отсутствуют	данные отсутствуют
1	489350.82	1406393.41	-	0.1	данные отсутствуют	данные отсутствуют
2	489359.74	1406412.23	-	0.1	данные отсутствуют	данные отсутствуют
3	489353.41	1406431.46	-	0.1	данные отсутствуют	данные отсутствуют
4	489348.02	1406447.73	-	0.1	данные отсутствуют	данные отсутствуют
5	489346.37	1406453.07	-	0.1	данные отсутствуют	данные отсутствуют
6	489346.03	1406460.02	-	0.1	данные отсутствуют	данные отсутствуют
7	489348.01	1406464.96	-	0.1	данные отсутствуют	данные отсутствуют
8	489350.26	1406470.83	-	0.1	данные отсутствуют	данные отсутствуют
9	489353.34	1406475.79	-	0.1	данные отсутствуют	данные отсутствуют
10	489355.45	1406478.75	-	0.1	данные отсутствуют	данные отсутствуют
11	489353.33	1406484.2	-	0.1	данные отсутствуют	данные отсутствуют

ДОКУМЕНТ ПОДПИСАН
ЭЛЕКТРОННОЙ ПОДПИСЬЮ
Сертификат: 009F0BDC181A023B64597F1E2579BEFB50
Владелец: ФЕДЕРАЛЬНАЯ СЛУЖБА ГОСУДАРСТВЕННОЙ РЕГИСТРАЦИИ, КАДАСТРА И КАРТОГРАФИИ
Действителен: с 02.08.2024 по 26.10.2025

полное наименование должности		инициалы, фамилия

Сооружение
вид объекта недвижимости

Лист № 471 раздела 5.1	Всего листов раздела 5.1: 518	Всего разделов: 4	Всего листов выписки: 525

18.04.2025г. № КУВИ-001/2025-92757145	
Кадастровый номер:	50:14:0000000:118665

12	489353.35	1406490.05	-	0.1	данные отсутствуют	данные отсутствуют
13	489355.45	1406493.43	-	0.1	данные отсутствуют	данные отсутствуют
14	489358.93	1406498.02	-	0.1	данные отсутствуют	данные отсутствуют
15	489363.69	1406502.35	-	0.1	данные отсутствуют	данные отсутствуют
16	489364.86	1406507.78	-	0.1	данные отсутствуют	данные отсутствуют
17	489364.66	1406512.5	-	0.1	данные отсутствуют	данные отсутствуют
18	489359.16	1406510.56	-	0.1	данные отсутствуют	данные отсутствуют
19	489357.2	1406510.02	-	0.1	данные отсутствуют	данные отсутствуют
1	489357.28	1406510.15	-	0.1	данные отсутствуют	данные отсутствуют
2	489359.16	1406510.56	-	0.1	данные отсутствуют	данные отсутствуют
3	489364.65	1406512.61	-	0.1	данные отсутствуют	данные отсутствуют
4	489364.31	1406518	-	0.1	данные отсутствуют	данные отсутствуют
5	489363.01	1406520.98	-	0.1	данные отсутствуют	данные отсутствуют
6	489371.14	1406523.96	-	0.1	данные отсутствуют	данные отсутствуют
7	489370.33	1406526.2	-	0.1	данные отсутствуют	данные отсутствуют
8	489383.52	1406534.65	-	0.1	данные отсутствуют	данные отсутствуют
9	489383.13	1406537.83	-	0.1	данные отсутствуют	данные отсутствуют

ДОКУМЕНТ ПОДПИСАН
ЭЛЕКТРОННОЙ ПОДПИСЬЮ
Сертификат: 009F0BDC181A023B64597F1E2579BEFB50
Владелец: ФЕДЕРАЛЬНАЯ СЛУЖБА ГОСУДАРСТВЕННОЙ РЕГИСТРАЦИИ, КАДАСТРА И КАРТОГРАФИИ
Действителен: с 02.08.2024 по 26.10.2025

полное наименование должности		инициалы, фамилия

Сооружение
вид объекта недвижимости

Лист № 472 раздела 5.1	Всего листов раздела 5.1: 518	Всего разделов: 4	Всего листов выписки: 525

18.04.2025г. № КУВИ-001/2025-92757145	
Кадастровый номер:	50:14:0000000:118665

10	489380.36	1406545.84	-	0.1	данные отсутствуют	данные отсутствуют
11	489374.55	1406572.23	-	0.1	данные отсутствуют	данные отсутствуют
12	489372.33	1406583.02	-	0.1	данные отсутствуют	данные отсутствуют
13	489372.06	1406584.71	-	0.1	данные отсутствуют	данные отсутствуют
1	489357.34	1406510.27	-	0.1	данные отсутствуют	данные отсутствуют
2	489359.1	1406510.75	-	0.1	данные отсутствуют	данные отсутствуют
3	489364.55	1406512.68	-	0.1	данные отсутствуют	данные отсутствуют
4	489364.31	1406518	-	0.1	данные отсутствуют	данные отсутствуют
1	489363.01	1406520.98	-	0.1	данные отсутствуют	данные отсутствуют
2	489361.03	1406526.43	-	0.1	данные отсутствуют	данные отсутствуют
1	489504.46	1406695.14	-	0.1	данные отсутствуют	данные отсутствуют
2	489488.37	1406686.51	-	0.1	данные отсутствуют	данные отсутствуют
3	489483.19	1406700.61	-	0.1	данные отсутствуют	данные отсутствуют
4	489477.85	1406703.32	-	0.1	данные отсутствуют	данные отсутствуют
1	489503.31	1406697.68	-	0.1	данные отсутствуют	данные отсутствуют
2	489513.36	1406703.18	-	0.1	данные отсутствуют	данные отсутствуют
3	489514.75	1406700.79	-	0.1	данные отсутствуют	данные отсутствуют

ДОКУМЕНТ ПОДПИСАН
ЭЛЕКТРОННОЙ ПОДПИСЬЮ
Сертификат: 009F0BDC181A023B64597F1E2579BEFB50
Владелец: ФЕДЕРАЛЬНАЯ СЛУЖБА ГОСУДАРСТВЕННОЙ РЕГИСТРАЦИИ, КАДАСТРА И КАРТОГРАФИИ
Действителен: с 02.08.2024 по 26.10.2025

полное наименование должности		инициалы, фамилия

Сооружение
вид объекта недвижимости

Лист № 473 раздела 5.1	Всего листов раздела 5.1: 518	Всего разделов: 4	Всего листов выписки: 525

18.04.2025г. № КУВИ-001/2025-92757145	
Кадастровый номер:	50:14:0000000:118665

1	489483.19	1406700.61	-	0.1	данные отсутствуют	данные отсутствуют
2	489488.24	1406686.55	-	0.1	данные отсутствуют	данные отсутствуют
3	489473.82	1406678.57	-	0.1	данные отсутствуют	данные отсутствуют
4	489464.38	1406673.31	-	0.1	данные отсутствуют	данные отсутствуют
5	489461.1	1406671.63	-	0.1	данные отсутствуют	данные отсутствуют
6	489458.08	1406676.87	-	0.1	данные отсутствуют	данные отсутствуют
1	489560.62	1406713.85	-	0.1	данные отсутствуют	данные отсутствуют
2	489547.46	1406716.79	-	0.1	данные отсутствуют	данные отсутствуют
3	489538.47	1406713.33	-	0.1	данные отсутствуют	данные отсутствуют
4	489527.58	1406708.02	-	0.1	данные отсутствуют	данные отсутствуют
5	489514.75	1406700.79	-	0.1	данные отсутствуют	данные отсутствуют
6	489504.46	1406695.14	-	0.1	данные отсутствуют	данные отсутствуют
7	489488.37	1406686.39	-	0.1	данные отсутствуют	данные отсутствуют
8	489483.19	1406700.61	-	0.1	данные отсутствуют	данные отсутствуют
9	489477.86	1406703.2	-	0.1	данные отсутствуют	данные отсутствуют
1	489537.17	1407125.22	-	0.1	данные отсутствуют	данные отсутствуют
2	489538.78	1407127.84	-	0.1	данные отсутствуют	данные отсутствуют

ДОКУМЕНТ ПОДПИСАН
ЭЛЕКТРОННОЙ ПОДПИСЬЮ
Сертификат: 009F0BDC181A023B64597F1E2579BEFB50
Владелец: ФЕДЕРАЛЬНАЯ СЛУЖБА ГОСУДАРСТВЕННОЙ РЕГИСТРАЦИИ, КАДАСТРА И КАРТОГРАФИИ
Действителен: с 02.08.2024 по 26.10.2025

полное наименование должности		инициалы, фамилия

Сооружение
вид объекта недвижимости

Лист № 474 раздела 5.1	Всего листов раздела 5.1: 518	Всего разделов: 4	Всего листов выписки: 525

18.04.2025г. № КУВИ-001/2025-92757145	
Кадастровый номер:	50:14:0000000:118665

3	489540.48	1407132.87	-	0.1	данные отсутствуют	данные отсутствуют
4	489543.33	1407142.42	-	0.1	данные отсутствуют	данные отсутствуют
5	489542.61	1407153	-	0.1	данные отсутствуют	данные отсутствуют
6	489540.5	1407164.48	-	0.1	данные отсутствуют	данные отсутствуют
7	489537.51	1407177.68	-	0.1	данные отсутствуют	данные отсутствуют
8	489536	1407186.37	-	0.1	данные отсутствуют	данные отсутствуют
9	489537.46	1407192.13	-	0.1	данные отсутствуют	данные отсутствуют
10	489537.48	1407199.22	-	0.1	данные отсутствуют	данные отсутствуют
11	489536.6	1407209.83	-	0.1	данные отсутствуют	данные отсутствуют
12	489533.71	1407222.22	-	0.1	данные отсутствуют	данные отсутствуют
13	489533.37	1407224.6	-	0.1	данные отсутствуют	данные отсутствуют
1	489536.7	1407103.76	-	0.1	данные отсутствуют	данные отсутствуют
2	489536.56	1407102.35	-	0.1	данные отсутствуют	данные отсутствуют
3	489535.87	1407103.78	-	0.1	данные отсутствуют	данные отсутствуют
4	489542.27	1407118.28	-	0.1	данные отсутствуют	данные отсутствуют
5	489536.92	1407124.62	-	0.1	данные отсутствуют	данные отсутствуют
1	489537.04	1407124.65	-	0.1	данные отсутствуют	данные отсутствуют

ДОКУМЕНТ ПОДПИСАН
ЭЛЕКТРОННОЙ ПОДПИСЬЮ
Сертификат: 009F0BDC181A023B64597F1E2579BEFB50
Владелец: ФЕДЕРАЛЬНАЯ СЛУЖБА ГОСУДАРСТВЕННОЙ РЕГИСТРАЦИИ, КАДАСТРА И КАРТОГРАФИИ
Действителен: с 02.08.2024 по 26.10.2025

полное наименование должности		инициалы, фамилия

Сооружение
вид объекта недвижимости

Лист № 475 раздела 5.1	Всего листов раздела 5.1: 518	Всего разделов: 4	Всего листов выписки: 525

18.04.2025г. № КУВИ-001/2025-92757145	
Кадастровый номер:	50:14:0000000:118665

2	489541.54	1407119.3	-	0.1	данные отсутствуют	данные отсутствуют
3	489547.35	1407120.64	-	0.1	данные отсутствуют	данные отсутствуют
4	489550.34	1407121.35	-	0.1	данные отсутствуют	данные отсутствуют
5	489561.06	1407131.24	-	0.1	данные отсутствуют	данные отсутствуют
6	489568.84	1407138.82	-	0.1	данные отсутствуют	данные отсутствуют
1	489499.11	1407461.56	-	0.1	данные отсутствуют	данные отсутствуют
2	489500.87	1407465.44	-	0.1	данные отсутствуют	данные отсутствуют
3	489501.86	1407471.36	-	0.1	данные отсутствуют	данные отсутствуют
1	489502.16	1407471.54	-	0.1	данные отсутствуют	данные отсутствуют
2	489506.17	1407471.77	-	0.1	данные отсутствуют	данные отсутствуют
3	489511.22	1407473.93	-	0.1	данные отсутствуют	данные отсутствуют
4	489515.68	1407475.84	-	0.1	данные отсутствуют	данные отсутствуют
5	489524.3	1407479.57	-	0.1	данные отсутствуют	данные отсутствуют
6	489525.06	1407481.46	-	0.1	данные отсутствуют	данные отсутствуют
1	489743.74	1407183.58	-	0.1	данные отсутствуют	данные отсутствуют
2	489738.77	1407184.08	-	0.1	данные отсутствуют	данные отсутствуют
3	489729.64	1407182.62	-	0.1	данные отсутствуют	данные отсутствуют

ДОКУМЕНТ ПОДПИСАН
ЭЛЕКТРОННОЙ ПОДПИСЬЮ
Сертификат: 009F0BDC181A023B64597F1E2579BEFB50
Владелец: ФЕДЕРАЛЬНАЯ СЛУЖБА ГОСУДАРСТВЕННОЙ РЕГИСТРАЦИИ, КАДАСТРА И КАРТОГРАФИИ
Действителен: с 02.08.2024 по 26.10.2025

полное наименование должности		инициалы, фамилия

Сооружение
вид объекта недвижимости

Лист № 476 раздела 5.1	Всего листов раздела 5.1: 518	Всего разделов: 4	Всего листов выписки: 525

18.04.2025г. № КУВИ-001/2025-92757145	
Кадастровый номер:	50:14:0000000:118665

1	489730.28	1407180.82	-	0.1	данные отсутствуют	данные отсутствуют
2	489729.47	1407182.28	-	0.1	данные отсутствуют	данные отсутствуют
1	489783.04	1407118.78	-	0.1	данные отсутствуют	данные отсутствуют
2	489778.53	1407119.98	-	0.1	данные отсутствуют	данные отсутствуют
3	489775.1	1407126.47	-	0.1	данные отсутствуют	данные отсутствуют
4	489773.26	1407131.12	-	0.1	данные отсутствуют	данные отсутствуют
5	489771.66	1407138.39	-	0.1	данные отсутствуют	данные отсутствуют
6	489750.47	1407133.75	-	0.1	данные отсутствуют	данные отсутствуют
1	489841.54	1407363.4	-	0.1	данные отсутствуют	данные отсутствуют
2	489841.09	1407370.35	-	0.1	данные отсутствуют	данные отсутствуют
3	489842.16	1407370.42	-	0.1	данные отсутствуют	данные отсутствуют
1	489842.14	1407370.6	-	0.1	данные отсутствуют	данные отсутствуют
2	489841.3	1407371.15	-	0.1	данные отсутствуют	данные отсутствуют
3	489840.43	1407380.65	-	0.1	данные отсутствуют	данные отсутствуют
4	489838.53	1407405.25	-	0.1	данные отсутствуют	данные отсутствуют
5	489843.58	1407405.63	-	0.1	данные отсутствуют	данные отсутствуют
6	489843.65	1407404.29	-	0.1	данные отсутствуют	данные отсутствуют

ДОКУМЕНТ ПОДПИСАН
ЭЛЕКТРОННОЙ ПОДПИСЬЮ
Сертификат: 009F0BDC181A023B64597F1E2579BEFB50
Владелец: ФЕДЕРАЛЬНАЯ СЛУЖБА ГОСУДАРСТВЕННОЙ РЕГИСТРАЦИИ, КАДАСТРА И КАРТОГРАФИИ
Действителен: с 02.08.2024 по 26.10.2025

полное наименование должности		инициалы, фамилия

Сооружение
вид объекта недвижимости

Лист № 477 раздела 5.1	Всего листов раздела 5.1: 518	Всего разделов: 4	Всего листов выписки: 525

18.04.2025г. № КУВИ-001/2025-92757145	
Кадастровый номер:	50:14:0000000:118665

1	490190.1	1407612.17	-	0.1	данные отсутствуют	данные отсутствуют
2	490190.16	1407611.53	-	0.1	данные отсутствуют	данные отсутствуют
3	490200.31	1407611.91	-	0.1	данные отсутствуют	данные отсутствуют
4	490213.69	1407615.9	-	0.1	данные отсутствуют	данные отсутствуют
5	490219.96	1407618.15	-	0.1	данные отсутствуют	данные отсутствуют
6	490222.71	1407620.78	-	0.1	данные отсутствуют	данные отсутствуют
7	490221.72	1407628.13	-	0.1	данные отсутствуют	данные отсутствуют
8	490219.6	1407642.29	-	0.1	данные отсутствуют	данные отсутствуют
1	490183.49	1407576.88	-	0.1	данные отсутствуют	данные отсутствуют
2	490183.63	1407574.99	-	0.1	данные отсутствуют	данные отсутствуют
1	490178.79	1407576.51	-	0.1	данные отсутствуют	данные отсутствуют
2	490179.17	1407561.99	-	0.1	данные отсутствуют	данные отсутствуют
3	490169.72	1407561.64	-	0.1	данные отсутствуют	данные отсутствуют
4	490149.77	1407560.91	-	0.1	данные отсутствуют	данные отсутствуют
5	490129.35	1407561.09	-	0.1	данные отсутствуют	данные отсутствуют
6	490123.14	1407561.18	-	0.1	данные отсутствуют	данные отсутствуют
7	490108.69	1407564.16	-	0.1	данные отсутствуют	данные отсутствуют

ДОКУМЕНТ ПОДПИСАН
ЭЛЕКТРОННОЙ ПОДПИСЬЮ
Сертификат: 009F0BDC181A023B64597F1E2579BEFB50
Владелец: ФЕДЕРАЛЬНАЯ СЛУЖБА ГОСУДАРСТВЕННОЙ РЕГИСТРАЦИИ, КАДАСТРА И КАРТОГРАФИИ
Действителен: с 02.08.2024 по 26.10.2025

полное наименование должности		инициалы, фамилия

Сооружение
вид объекта недвижимости

Лист № 478 раздела 5.1	Всего листов раздела 5.1: 518	Всего разделов: 4	Всего листов выписки: 525

18.04.2025г. № КУВИ-001/2025-92757145	
Кадастровый номер:	50:14:0000000:118665

8	490108.54	1407552.24	-	0.1	данные отсутствуют	данные отсутствуют
9	490106.3	1407552.46	-	0.1	данные отсутствуют	данные отсутствуют
1	490182.6	1407590.51	-	0.1	данные отсутствуют	данные отсутствуют
2	490186.19	1407600.9	-	0.1	данные отсутствуют	данные отсутствуют
3	490189.33	1407610.28	-	0.1	данные отсутствуют	данные отсутствуют
4	490189.97	1407612.15	-	0.1	данные отсутствуют	данные отсутствуют
1	490178.14	1407590.2	-	0.1	данные отсутствуют	данные отсутствуют
2	490182.6	1407590.51	-	0.1	данные отсутствуют	данные отсутствуют
3	490186.19	1407600.9	-	0.1	данные отсутствуют	данные отсутствуют
4	490189.33	1407610.28	-	0.1	данные отсутствуют	данные отсутствуют
5	490189.91	1407612.28	-	0.1	данные отсутствуют	данные отсутствуют
1	490305.66	1408003.15	-	0.1	данные отсутствуют	данные отсутствуют
2	490306.03	1408002.85	-	0.1	данные отсутствуют	данные отсутствуют
3	490308.49	1408000.53	-	0.1	данные отсутствуют	данные отсутствуют
4	490316.19	1407999.87	-	0.1	данные отсутствуют	данные отсутствуют
1	490305.8	1408003.16	-	0.1	данные отсутствуют	данные отсутствуют
2	490306.03	1408002.85	-	0.1	данные отсутствуют	данные отсутствуют

ДОКУМЕНТ ПОДПИСАН
ЭЛЕКТРОННОЙ ПОДПИСЬЮ
Сертификат: 009F0BDC181A023B64597F1E2579BEFB50
Владелец: ФЕДЕРАЛЬНАЯ СЛУЖБА ГОСУДАРСТВЕННОЙ РЕГИСТРАЦИИ, КАДАСТРА И КАРТОГРАФИИ
Действителен: с 02.08.2024 по 26.10.2025

полное наименование должности		инициалы, фамилия

Сооружение
вид объекта недвижимости

Лист № 479 раздела 5.1	Всего листов раздела 5.1: 518	Всего разделов: 4	Всего листов выписки: 525

18.04.2025г. № КУВИ-001/2025-92757145	
Кадастровый номер:	50:14:0000000:118665

3	490308.53	1408000.63	-	0.1	данные отсутствуют	данные отсутствуют
4	490318.65	1407999.99	-	0.1	данные отсутствуют	данные отсутствуют
5	490322.13	1408002.89	-	0.1	данные отсутствуют	данные отсутствуют
6	490321.83	1408014.81	-	0.1	данные отсутствуют	данные отсутствуют
7	490320.98	1408050.78	-	0.1	данные отсутствуют	данные отсутствуют
8	490354.99	1408086.06	-	0.1	данные отсутствуют	данные отсутствуют
9	490394.64	1408126.46	-	0.1	данные отсутствуют	данные отсутствуют
1	490361.16	1407618.34	-	0.1	данные отсутствуют	данные отсутствуют
2	490361.9	1407615.17	-	0.1	данные отсутствуют	данные отсутствуют
3	490362.62	1407612.02	-	0.1	данные отсутствуют	данные отсутствуют
4	490367.23	1407600.45	-	0.1	данные отсутствуют	данные отсутствуют
5	490391.54	1407601.13	-	0.1	данные отсутствуют	данные отсутствуют
6	490391.07	1407608.9	-	0.1	данные отсутствуют	данные отсутствуют
1	490391.07	1407608.9	-	0.1	данные отсутствуют	данные отсутствуют
2	490391.71	1407601.03	-	0.1	данные отсутствуют	данные отсутствуют
3	490367.95	1407600.37	-	0.1	данные отсутствуют	данные отсутствуют
4	490369.46	1407586.54	-	0.1	данные отсутствуют	данные отсутствуют

ДОКУМЕНТ ПОДПИСАН
ЭЛЕКТРОННОЙ ПОДПИСЬЮ
Сертификат: 009F0BDC181A023B64597F1E2579BEFB50
Владелец: ФЕДЕРАЛЬНАЯ СЛУЖБА ГОСУДАРСТВЕННОЙ РЕГИСТРАЦИИ, КАДАСТРА И КАРТОГРАФИИ
Действителен: с 02.08.2024 по 26.10.2025

полное наименование должности		инициалы, фамилия

Сооружение
вид объекта недвижимости

Лист № 480 раздела 5.1	Всего листов раздела 5.1: 518	Всего разделов: 4	Всего листов выписки: 525

18.04.2025г. № КУВИ-001/2025-92757145	
Кадастровый номер:	50:14:0000000:118665

5	490371.75	1407573.13	-	0.1	данные отсутствуют	данные отсутствуют
6	490373.65	1407573.18	-	0.1	данные отсутствуют	данные отсутствуют
1	490408.17	1407585.83	-	0.1	данные отсутствуют	данные отсутствуют
2	490407.94	1407586.94	-	0.1	данные отсутствуют	данные отсутствуют
3	490404.02	1407593.12	-	0.1	данные отсутствуют	данные отсутствуют
4	490403.64	1407596.67	-	0.1	данные отсутствуют	данные отсутствуют
5	490403.11	1407601.54	-	0.1	данные отсутствуют	данные отсутствуют
6	490391.71	1407601.03	-	0.1	данные отсутствуют	данные отсутствуют
7	490391.17	1407608.91	-	0.1	данные отсутствуют	данные отсутствуют
1	490412.16	1407594.03	-	0.1	данные отсутствуют	данные отсутствуют
2	490403.98	1407594.42	-	0.1	данные отсутствуют	данные отсутствуют
1	490407.89	1407517.61	-	0.1	данные отсутствуют	данные отсутствуют
2	490403.46	1407532.45	-	0.1	данные отсутствуют	данные отсутствуют
3	490418.55	1407536.96	-	0.1	данные отсутствуют	данные отсутствуют
4	490455.29	1407547.57	-	0.1	данные отсутствуют	данные отсутствуют
5	490450.79	1407561.41	-	0.1	данные отсутствуют	данные отсутствуют
6	490473.16	1407568.3	-	0.1	данные отсутствуют	данные отсутствуют

ДОКУМЕНТ ПОДПИСАН
ЭЛЕКТРОННОЙ ПОДПИСЬЮ
Сертификат: 009F0BDC181A023B64597F1E2579BEFB50
Владелец: ФЕДЕРАЛЬНАЯ СЛУЖБА ГОСУДАРСТВЕННОЙ РЕГИСТРАЦИИ, КАДАСТРА И КАРТОГРАФИИ
Действителен: с 02.08.2024 по 26.10.2025

полное наименование должности		инициалы, фамилия

Сооружение
вид объекта недвижимости

Лист № 481 раздела 5.1	Всего листов раздела 5.1: 518	Всего разделов: 4	Всего листов выписки: 525

18.04.2025г. № КУВИ-001/2025-92757145	
Кадастровый номер:	50:14:0000000:118665

7	490467.98	1407585.58	-	0.1	данные отсутствуют	данные отсутствуют
8	490461.7	1407583.7	-	0.1	данные отсутствуют	данные отсутствуют
9	490458.95	1407592.9	-	0.1	данные отсутствуют	данные отсутствуют
10	490425.74	1407593.77	-	0.1	данные отсутствуют	данные отсутствуют
11	490412.16	1407594.03	-	0.1	данные отсутствуют	данные отсутствуют
1	490391.37	1407608.92	-	0.1	данные отсутствуют	данные отсутствуют
2	490391.9	1407601.25	-	0.1	данные отсутствуют	данные отсутствуют
3	490403.29	1407601.74	-	0.1	данные отсутствуют	данные отсутствуют
4	490403.98	1407594.42	-	0.1	данные отсутствуют	данные отсутствуют
5	490412.16	1407594.03	-	0.1	данные отсутствуют	данные отсутствуют
6	490425.74	1407593.77	-	0.1	данные отсутствуют	данные отсутствуют
7	490458.95	1407592.9	-	0.1	данные отсутствуют	данные отсутствуют
8	490461.77	1407583.81	-	0.1	данные отсутствуют	данные отсутствуют
9	490468.05	1407585.7	-	0.1	данные отсутствуют	данные отсутствуют
10	490470.05	1407579.03	-	0.1	данные отсутствуют	данные отсутствуют
11	490501.1	1407577.97	-	0.1	данные отсутствуют	данные отсутствуют
1	490412.16	1407594.03	-	0.1	данные отсутствуют	данные отсутствуют

ДОКУМЕНТ ПОДПИСАН
ЭЛЕКТРОННОЙ ПОДПИСЬЮ
Сертификат: 009F0BDC181A023B64597F1E2579BEFB50
Владелец: ФЕДЕРАЛЬНАЯ СЛУЖБА ГОСУДАРСТВЕННОЙ РЕГИСТРАЦИИ, КАДАСТРА И КАРТОГРАФИИ
Действителен: с 02.08.2024 по 26.10.2025

полное наименование должности		инициалы, фамилия

Сооружение
вид объекта недвижимости

Лист № 482 раздела 5.1	Всего листов раздела 5.1: 518	Всего разделов: 4	Всего листов выписки: 525

18.04.2025г. № КУВИ-001/2025-92757145	
Кадастровый номер:	50:14:0000000:118665

2	490403.98	1407594.42	-	0.1	данные отсутствуют	данные отсутствуют
3	490403.11	1407601.54	-	0.1	данные отсутствуют	данные отсутствуют
4	490391.8	1407601.14	-	0.1	данные отсутствуют	данные отсутствуют
5	490391.37	1407608.92	-	0.1	данные отсутствуют	данные отсутствуют
1	490357.73	1407080.29	-	0.1	данные отсутствуют	данные отсутствуют
2	490357.77	1407079.73	-	0.1	данные отсутствуют	данные отсутствуют
3	490363.19	1407079.7	-	0.1	данные отсутствуют	данные отсутствуют
4	490379.6	1407079.54	-	0.1	данные отсутствуют	данные отсутствуют
5	490390.38	1407079.43	-	0.1	данные отсутствуют	данные отсутствуют
6	490390.9	1407088.04	-	0.1	данные отсутствуют	данные отсутствуют
7	490392.41	1407113.38	-	0.1	данные отсутствуют	данные отсутствуют
8	490392.31	1407124.21	-	0.1	данные отсутствуют	данные отсутствуют
9	490389.46	1407168.42	-	0.1	данные отсутствуют	данные отсутствуют
10	490388.59	1407192.16	-	0.1	данные отсутствуют	данные отсутствуют
11	490388.47	1407197.34	-	0.1	данные отсутствуют	данные отсутствуют
12	490384.35	1407198.55	-	0.1	данные отсутствуют	данные отсутствуют
13	490381.94	1407199.36	-	0.1	данные отсутствуют	данные отсутствуют

ДОКУМЕНТ ПОДПИСАН
ЭЛЕКТРОННОЙ ПОДПИСЬЮ
Сертификат: 009F0BDC181A023B64597F1E2579BEFB50
Владелец: ФЕДЕРАЛЬНАЯ СЛУЖБА ГОСУДАРСТВЕННОЙ РЕГИСТРАЦИИ, КАДАСТРА И КАРТОГРАФИИ
Действителен: с 02.08.2024 по 26.10.2025

полное наименование должности		инициалы, фамилия

Сооружение
вид объекта недвижимости

Лист № 483 раздела 5.1	Всего листов раздела 5.1: 518	Всего разделов: 4	Всего листов выписки: 525

18.04.2025г. № КУВИ-001/2025-92757145	
Кадастровый номер:	50:14:0000000:118665

14	490381.13	1407201.03	-	0.1	данные отсутствуют	данные отсутствуют
1	490464.1	1407073.31	-	0.1	данные отсутствуют	данные отсутствуют
2	490465.62	1407072.21	-	0.1	данные отсутствуют	данные отсутствуют
3	490459.35	1407088.75	-	0.1	данные отсутствуют	данные отсутствуют
4	490447.82	1407088.94	-	0.1	данные отсутствуют	данные отсутствуют
5	490413.45	1407089.65	-	0.1	данные отсутствуют	данные отсутствуют
6	490398.9	1407083.75	-	0.1	данные отсутствуют	данные отсутствуют
7	490398.36	1407080.1	-	0.1	данные отсутствуют	данные отсутствуют
8	490390.47	1407079.32	-	0.1	данные отсутствуют	данные отсутствуют
9	490379.6	1407079.54	-	0.1	данные отсутствуют	данные отсутствуют
1	490363.19	1407079.7	-	0.1	данные отсутствуют	данные отсутствуют
2	490357.67	1407079.63	-	0.1	данные отсутствуют	данные отсутствуют
3	490357.73	1407080.29	-	0.1	данные отсутствуют	данные отсутствуют
1	490356.54	1407077.35	-	0.1	данные отсутствуют	данные отсутствуют
2	490357.52	1407080.28	-	0.1	данные отсутствуют	данные отсутствуют
1	490488.96	1407284.88	-	0.1	данные отсутствуют	данные отсутствуют
2	490496.25	1407281.35	-	0.1	данные отсутствуют	данные отсутствуют

ДОКУМЕНТ ПОДПИСАН
ЭЛЕКТРОННОЙ ПОДПИСЬЮ
Сертификат: 009F0BDC181A023B64597F1E2579BEFB50
Владелец: ФЕДЕРАЛЬНАЯ СЛУЖБА ГОСУДАРСТВЕННОЙ РЕГИСТРАЦИИ, КАДАСТРА И КАРТОГРАФИИ
Действителен: с 02.08.2024 по 26.10.2025

полное наименование должности		инициалы, фамилия

Сооружение
вид объекта недвижимости

Лист № 484 раздела 5.1	Всего листов раздела 5.1: 518	Всего разделов: 4	Всего листов выписки: 525

18.04.2025г. № КУВИ-001/2025-92757145	
Кадастровый номер:	50:14:0000000:118665

1	490533.98	1407257.8	-	0.1	данные отсутствуют	данные отсутствуют
2	490536.46	1407257.25	-	0.1	данные отсутствуют	данные отсутствуют
3	490527.84	1407296.97	-	0.1	данные отсутствуют	данные отсутствуют
4	490515.38	1407294.26	-	0.1	данные отсутствуют	данные отсутствуют
5	490487.85	1407287.84	-	0.1	данные отсутствуют	данные отсутствуют
6	490488.53	1407285.35	-	0.1	данные отсутствуют	данные отсутствуют
7	490487.61	1407287.56	-	0.1	данные отсутствуют	данные отсутствуют
8	490474.09	1407289.85	-	0.1	данные отсутствуют	данные отсутствуют
9	490465.39	1407292.25	-	0.1	данные отсутствуют	данные отсутствуют
10	490462.48	1407293.06	-	0.1	данные отсутствуют	данные отсутствуют
11	490448.09	1407292.9	-	0.1	данные отсутствуют	данные отсутствуют
12	490415.9	1407290.98	-	0.1	данные отсутствуют	данные отсутствуют
13	490414.21	1407292.49	-	0.1	данные отсутствуют	данные отсутствуют
1	490756.67	1407436.12	-	0.1	данные отсутствуют	данные отсутствуют
2	490761.12	1407437.1	-	0.1	данные отсутствуют	данные отсутствуют
1	490761.71	1407437.31	-	0.1	данные отсутствуют	данные отсутствуют
2	490763.93	1407437.83	-	0.1	данные отсутствуют	данные отсутствуют

ДОКУМЕНТ ПОДПИСАН
ЭЛЕКТРОННОЙ ПОДПИСЬЮ
Сертификат: 009F0BDC181A023B64597F1E2579BEFB50
Владелец: ФЕДЕРАЛЬНАЯ СЛУЖБА ГОСУДАРСТВЕННОЙ РЕГИСТРАЦИИ, КАДАСТРА И КАРТОГРАФИИ
Действителен: с 02.08.2024 по 26.10.2025

полное наименование должности		инициалы, фамилия

Сооружение
вид объекта недвижимости

Лист № 485 раздела 5.1	Всего листов раздела 5.1: 518	Всего разделов: 4	Всего листов выписки: 525

18.04.2025г. № КУВИ-001/2025-92757145	
Кадастровый номер:	50:14:0000000:118665

3	490773.9	1407439.08	-	0.1	данные отсутствуют	данные отсутствуют
4	490781.45	1407439.3	-	0.1	данные отсутствуют	данные отсутствуют
5	490786.01	1407436.85	-	0.1	данные отсутствуют	данные отсутствуют
6	490788.73	1407437.1	-	0.1	данные отсутствуют	данные отсутствуют
7	490788.84	1407442.33	-	0.1	данные отсутствуют	данные отсутствуют
8	490790.7	1407442.63	-	0.1	данные отсутствуют	данные отсутствуют
9	490800.48	1407443.11	-	0.1	данные отсутствуют	данные отсутствуют
10	490801.33	1407430.62	-	0.1	данные отсутствуют	данные отсутствуют
11	490807.45	1407430.95	-	0.1	данные отсутствуют	данные отсутствуют
12	490810.5	1407432.02	-	0.1	данные отсутствуют	данные отсутствуют
13	490813.81	1407432.27	-	0.1	данные отсутствуют	данные отсутствуют
14	490817.36	1407432.58	-	0.1	данные отсутствуют	данные отсутствуют
15	490820.97	1407432.74	-	0.1	данные отсутствуют	данные отсутствуют
16	490824	1407432.89	-	0.1	данные отсутствуют	данные отсутствуют
17	490826.49	1407433.17	-	0.1	данные отсутствуют	данные отсутствуют
1	490923.27	1407474.87	-	0.1	данные отсутствуют	данные отсутствуют
2	490922.85	1407479.02	-	0.1	данные отсутствуют	данные отсутствуют

ДОКУМЕНТ ПОДПИСАН
ЭЛЕКТРОННОЙ ПОДПИСЬЮ
Сертификат: 009F0BDC181A023B64597F1E2579BEFB50
Владелец: ФЕДЕРАЛЬНАЯ СЛУЖБА ГОСУДАРСТВЕННОЙ РЕГИСТРАЦИИ, КАДАСТРА И КАРТОГРАФИИ
Действителен: с 02.08.2024 по 26.10.2025

полное наименование должности		инициалы, фамилия

Сооружение
вид объекта недвижимости

Лист № 486 раздела 5.1	Всего листов раздела 5.1: 518	Всего разделов: 4	Всего листов выписки: 525

18.04.2025г. № КУВИ-001/2025-92757145	
Кадастровый номер:	50:14:0000000:118665

3	490931.72	1407479.7	-	0.1	данные отсутствуют	данные отсутствуют
4	490942.75	1407480.93	-	0.1	данные отсутствуют	данные отсутствуют
1	490951.4	1407487.54	-	0.1	данные отсутствуют	данные отсутствуют
2	490948.93	1407487.1	-	0.1	данные отсутствуют	данные отсутствуют
3	490948.67	1407481.56	-	0.1	данные отсутствуют	данные отсутствуют
4	490942.75	1407480.93	-	0.1	данные отсутствуют	данные отсутствуют
5	490931.71	1407479.8	-	0.1	данные отсутствуют	данные отсутствуют
6	490922.74	1407479.1	-	0.1	данные отсутствуют	данные отсутствуют
7	490905.85	1407471.7	-	0.1	данные отсутствуют	данные отсутствуют
8	490900.67	1407463.26	-	0.1	данные отсутствуют	данные отсутствуют
9	490896.94	1407446.88	-	0.1	данные отсутствуют	данные отсутствуют
10	490896.84	1407436.81	-	0.1	данные отсутствуют	данные отсутствуют
11	490896.91	1407426.96	-	0.1	данные отсутствуют	данные отсутствуют
1	490977.27	1407435.51	-	0.1	данные отсутствуют	данные отсутствуют
2	490974.57	1407436.55	-	0.1	данные отсутствуют	данные отсутствуют
3	490969.63	1407439.13	-	0.1	данные отсутствуют	данные отсутствуют
4	490966.09	1407441.13	-	0.1	данные отсутствуют	данные отсутствуют

ДОКУМЕНТ ПОДПИСАН
ЭЛЕКТРОННОЙ ПОДПИСЬЮ
Сертификат: 009F0BDC181A023B64597F1E2579BEFB50
Владелец: ФЕДЕРАЛЬНАЯ СЛУЖБА ГОСУДАРСТВЕННОЙ РЕГИСТРАЦИИ, КАДАСТРА И КАРТОГРАФИИ
Действителен: с 02.08.2024 по 26.10.2025

полное наименование должности		инициалы, фамилия

Сооружение
вид объекта недвижимости

Лист № 487 раздела 5.1	Всего листов раздела 5.1: 518	Всего разделов: 4	Всего листов выписки: 525

18.04.2025г. № КУВИ-001/2025-92757145	
Кадастровый номер:	50:14:0000000:118665

5	490964.73	1407442.27	-	0.1	данные отсутствуют	данные отсутствуют
6	490964.22	1407445.15	-	0.1	данные отсутствуют	данные отсутствуют
7	490964	1407451.4	-	0.1	данные отсутствуют	данные отсутствуют
8	490963.77	1407455.24	-	0.1	данные отсутствуют	данные отсутствуют
9	490962.3	1407487.29	-	0.1	данные отсутствуют	данные отсутствуют
10	490962.23	1407488.72	-	0.1	данные отсутствуют	данные отсутствуют
11	490951.67	1407488.24	-	0.1	данные отсутствуют	данные отсутствуют
12	490951.69	1407487.9	-	0.1	данные отсутствуют	данные отсутствуют
1	490962.23	1407488.15	-	0.1	данные отсутствуют	данные отсутствуют
2	490962.14	1407488.61	-	0.1	данные отсутствуют	данные отсутствуют
3	490951.78	1407488.14	-	0.1	данные отсутствуют	данные отсутствуют
4	490951.79	1407487.89	-	0.1	данные отсутствуют	данные отсутствуют
1	490660.36	1407048.91	-	0.1	данные отсутствуют	данные отсутствуют
2	490654.1	1407048.82	-	0.1	данные отсутствуют	данные отсутствуют
3	490642.57	1407044.94	-	0.1	данные отсутствуют	данные отсутствуют
4	490637.67	1407041.3	-	0.1	данные отсутствуют	данные отсутствуют
5	490639.34	1407035.3	-	0.1	данные отсутствуют	данные отсутствуют

ДОКУМЕНТ ПОДПИСАН
ЭЛЕКТРОННОЙ ПОДПИСЬЮ
Сертификат: 009F0BDC181A023B64597F1E2579BEFB50
Владелец: ФЕДЕРАЛЬНАЯ СЛУЖБА ГОСУДАРСТВЕННОЙ РЕГИСТРАЦИИ, КАДАСТРА И КАРТОГРАФИИ
Действителен: с 02.08.2024 по 26.10.2025

полное наименование должности		инициалы, фамилия

Сооружение
вид объекта недвижимости

Лист № 488 раздела 5.1	Всего листов раздела 5.1: 518	Всего разделов: 4	Всего листов выписки: 525

18.04.2025г. № КУВИ-001/2025-92757145	
Кадастровый номер:	50:14:0000000:118665

1	490639.25	1407034.75	-	0.1	данные отсутствуют	данные отсутствуют
2	490637.95	1407033.32	-	0.1	данные отсутствуют	данные отсутствуют
3	490638.72	1407028.67	-	0.1	данные отсутствуют	данные отсутствуют
4	490643.96	1407004.54	-	0.1	данные отсутствуют	данные отсутствуют
5	490646.72	1406991.31	-	0.1	данные отсутствуют	данные отсутствуют
6	490650.13	1406975.43	-	0.1	данные отсутствуют	данные отсутствуют
7	490652.83	1406962.67	-	0.1	данные отсутствуют	данные отсутствуют
8	490652.06	1406961.27	-	0.1	данные отсутствуют	данные отсутствуют
1	490643.95	1406984.04	-	0.1	данные отсутствуют	данные отсутствуют
2	490646.72	1406991.31	-	0.1	данные отсутствуют	данные отсутствуют
3	490639.97	1406993.62	-	0.1	данные отсутствуют	данные отсутствуют
1	490534.33	1406832.63	-	0.1	данные отсутствуют	данные отсутствуют
2	490529.66	1406831.68	-	0.1	данные отсутствуют	данные отсутствуют
3	490530.03	1406825.08	-	0.1	данные отсутствуют	данные отсутствуют
4	490534.69	1406809.22	-	0.1	данные отсутствуют	данные отсутствуют
1	490487.02	1406834.16	-	0.1	данные отсутствуют	данные отсутствуют
2	490486.79	1406834.17	-	0.1	данные отсутствуют	данные отсутствуют

ДОКУМЕНТ ПОДПИСАН
ЭЛЕКТРОННОЙ ПОДПИСЬЮ
Сертификат: 009F0BDC181A023B64597F1E2579BEFB50
Владелец: ФЕДЕРАЛЬНАЯ СЛУЖБА ГОСУДАРСТВЕННОЙ РЕГИСТРАЦИИ, КАДАСТРА И КАРТОГРАФИИ
Действителен: с 02.08.2024 по 26.10.2025

полное наименование должности		инициалы, фамилия

Сооружение
вид объекта недвижимости

Лист № 489 раздела 5.1	Всего листов раздела 5.1: 518	Всего разделов: 4	Всего листов выписки: 525

18.04.2025г. № КУВИ-001/2025-92757145	
Кадастровый номер:	50:14:0000000:118665

3	490484.67	1406835.88	-	0.1	данные отсутствуют	данные отсутствуют
4	490477.45	1406845.8	-	0.1	данные отсутствуют	данные отсутствуют
5	490468.89	1406859.35	-	0.1	данные отсутствуют	данные отсутствуют
6	490466.14	1406874.88	-	0.1	данные отсутствуют	данные отсутствуют
7	490465.82	1406877.04	-	0.1	данные отсутствуют	данные отсутствуют
8	490468.89	1406879.94	-	0.1	данные отсутствуют	данные отсутствуют
1	490534.31	1406832.73	-	0.1	данные отсутствуют	данные отсутствуют
2	490529.55	1406831.77	-	0.1	данные отсутствуют	данные отсутствуют
3	490530.03	1406825.08	-	0.1	данные отсутствуют	данные отсутствуют
4	490534.35	1406810.01	-	0.1	данные отсутствуют	данные отсутствуют
5	490533.17	1406809.67	-	0.1	данные отсутствуют	данные отсутствуют
6	490533.25	1406807.79	-	0.1	данные отсутствуют	данные отсутствуют
7	490510.24	1406837.58	-	0.1	данные отсутствуют	данные отсутствуют
8	490500.65	1406834.3	-	0.1	данные отсутствуют	данные отсутствуют
1	490750.23	1406768.57	-	0.1	данные отсутствуют	данные отсутствуют
2	490750.68	1406767.09	-	0.1	данные отсутствуют	данные отсутствуют
3	490747.54	1406765.16	-	0.1	данные отсутствуют	данные отсутствуют

ДОКУМЕНТ ПОДПИСАН
ЭЛЕКТРОННОЙ ПОДПИСЬЮ
Сертификат: 009F0BDC181A023B64597F1E2579BEFB50
Владелец: ФЕДЕРАЛЬНАЯ СЛУЖБА ГОСУДАРСТВЕННОЙ РЕГИСТРАЦИИ, КАДАСТРА И КАРТОГРАФИИ
Действителен: с 02.08.2024 по 26.10.2025

полное наименование должности		инициалы, фамилия

Сооружение
вид объекта недвижимости

Лист № 490 раздела 5.1	Всего листов раздела 5.1: 518	Всего разделов: 4	Всего листов выписки: 525

18.04.2025г. № КУВИ-001/2025-92757145	
Кадастровый номер:	50:14:0000000:118665

1	490734.51	1406759.99	-	0.1	данные отсутствуют	данные отсутствуют
2	490743.11	1406762.81	-	0.1	данные отсутствуют	данные отсутствуют
1	490734.5	1406760.09	-	0.1	данные отсутствуют	данные отсутствуют
2	490743.11	1406762.81	-	0.1	данные отсутствуют	данные отсутствуют
3	490747.54	1406765.16	-	0.1	данные отсутствуют	данные отсутствуют
4	490750.56	1406767.14	-	0.1	данные отсутствуют	данные отсутствуют
5	490745.08	1406784.78	-	0.1	данные отсутствуют	данные отсутствуют
6	490741.54	1406796	-	0.1	данные отсутствуют	данные отсутствуют
7	490738.1	1406806.66	-	0.1	данные отсутствуют	данные отсутствуют
8	490735.39	1406815.29	-	0.1	данные отсутствуют	данные отсутствуют
9	490734.85	1406817.05	-	0.1	данные отсутствуют	данные отсутствуют
1	490642.51	1406728.38	-	0.1	данные отсутствуют	данные отсутствуют
2	490646.97	1406729.48	-	0.1	данные отсутствуют	данные отсутствуют
3	490663.27	1406733.7	-	0.1	данные отсутствуют	данные отсутствуют
4	490677.7	1406737.35	-	0.1	данные отсутствуют	данные отсутствуют
5	490689.05	1406739.85	-	0.1	данные отсутствуют	данные отсутствуют
6	490697.56	1406742.57	-	0.1	данные отсутствуют	данные отсутствуют

полное наименование должности		инициалы, фамилия

ДОКУМЕНТ ПОДПИСАН
ЭЛЕКТРОННОЙ ПОДПИСЬЮ
Сертификат: 009F0BDC181A023B64597F1E2579BEFB50
Владелец: ФЕДЕРАЛЬНАЯ СЛУЖБА ГОСУДАРСТВЕННОЙ РЕГИСТРАЦИИ, КАДАСТРА И КАРТОГРАФИИ
Действителен: с 02.08.2024 по 26.10.2025

Сооружение
вид объекта недвижимости

Лист № 491 раздела 5.1	Всего листов раздела 5.1: 518	Всего разделов: 4	Всего листов выписки: 525

18.04.2025г. № КУВИ-001/2025-92757145	
Кадастровый номер:	50:14:0000000:118665

7	490694.85	1406754.91	-	0.1	данные отсутствуют	данные отсутствуют
8	490708.49	1406759.06	-	0.1	данные отсутствуют	данные отсутствуют
9	490718.88	1406761.62	-	0.1	данные отсутствуют	данные отсутствуют
10	490723.85	1406759.35	-	0.1	данные отсутствуют	данные отсутствуют
11	490726.89	1406758.5	-	0.1	данные отсутствуют	данные отсутствуют
12	490733.92	1406759.83	-	0.1	данные отсутствуют	данные отсутствуют
1	491161.92	1407112.55	-	0.1	данные отсутствуют	данные отсутствуют
2	491167.58	1407116.17	-	0.1	данные отсутствуют	данные отсутствуют
1	491167.9	1407116.55	-	0.1	данные отсутствуют	данные отсутствуют
2	491166.54	1407150.1	-	0.1	данные отсутствуют	данные отсутствуют
3	491180.72	1407157.89	-	0.1	данные отсутствуют	данные отсутствуют
4	491202.43	1407164.13	-	0.1	данные отсутствуют	данные отсутствуют
5	491227.22	1407171.63	-	0.1	данные отсутствуют	данные отсутствуют
6	491336.22	1407200.54	-	0.1	данные отсутствуют	данные отсутствуют
7	491349.81	1407203.87	-	0.1	данные отсутствуют	данные отсутствуют
8	491351.85	1407204.37	-	0.1	данные отсутствуют	данные отсутствуют
9	491358.03	1407183.36	-	0.1	данные отсутствуют	данные отсутствуют

ДОКУМЕНТ ПОДПИСАН
ЭЛЕКТРОННОЙ ПОДПИСЬЮ
Сертификат: 009F0BDC181A023B64597F1E2579BEFB50
Владелец: ФЕДЕРАЛЬНАЯ СЛУЖБА ГОСУДАРСТВЕННОЙ РЕГИСТРАЦИИ, КАДАСТРА И КАРТОГРАФИИ
Действителен: с 02.08.2024 по 26.10.2025

полное наименование должности		инициалы, фамилия

Сооружение
вид объекта недвижимости

Лист № 492 раздела 5.1	Всего листов раздела 5.1: 518	Всего разделов: 4	Всего листов выписки: 525

18.04.2025г. № КУВИ-001/2025-92757145	
Кадастровый номер:	50:14:0000000:118665

10	491360.8	1407173.97	-	0.1	данные отсутствуют	данные отсутствуют
11	491411.9	1407184.1	-	0.1	данные отсутствуют	данные отсутствуют
12	491418.86	1407185.68	-	0.1	данные отсутствуют	данные отсутствуют
13	491432.3	1407188.48	-	0.1	данные отсутствуют	данные отсутствуют
14	491440.12	1407190.7	-	0.1	данные отсутствуют	данные отсутствуют
15	491443.25	1407193.2	-	0.1	данные отсутствуют	данные отсутствуют
16	491446.93	1407194.23	-	0.1	данные отсутствуют	данные отсутствуют
17	491451.21	1407195.53	-	0.1	данные отсутствуют	данные отсутствуют
18	491454.83	1407196.28	-	0.1	данные отсутствуют	данные отсутствуют
19	491462.53	1407197.47	-	0.1	данные отсутствуют	данные отсутствуют
1	490935.85	1406855.45	-	0.1	данные отсутствуют	данные отсутствуют
2	490946.2	1406846.25	-	0.1	данные отсутствуют	данные отсутствуют
3	490949.81	1406843.9	-	0.1	данные отсутствуют	данные отсутствуют
4	490954.7	1406840.37	-	0.1	данные отсутствуют	данные отсутствуют
1	490954.58	1406839.79	-	0.1	данные отсутствуют	данные отсутствуют
2	490949.16	1406832.71	-	0.1	данные отсутствуют	данные отсутствуют
3	491008.25	1406787.08	-	0.1	данные отсутствуют	данные отсутствуют

ДОКУМЕНТ ПОДПИСАН
ЭЛЕКТРОННОЙ ПОДПИСЬЮ
Сертификат: 009F0BDC181A023B64597F1E2579BEFB50
Владелец: ФЕДЕРАЛЬНАЯ СЛУЖБА ГОСУДАРСТВЕННОЙ РЕГИСТРАЦИИ, КАДАСТРА И КАРТОГРАФИИ
Действителен: с 02.08.2024 по 26.10.2025

полное наименование должности		инициалы, фамилия

Сооружение
вид объекта недвижимости

Лист № 493 раздела 5.1	Всего листов раздела 5.1: 518	Всего разделов: 4	Всего листов выписки: 525

18.04.2025г. № КУВИ-001/2025-92757145	
Кадастровый номер:	50:14:0000000:118665

4	491009	1406784.7	-	0.1	данные отсутствуют	данные отсутствуют
5	491013.09	1406776.64	-	0.1	данные отсутствуют	данные отсутствуют
6	491021.46	1406763.96	-	0.1	данные отсутствуют	данные отсутствуют
7	491025.07	1406764.56	-	0.1	данные отсутствуют	данные отсутствуют
8	491027.02	1406760.77	-	0.1	данные отсутствуют	данные отсутствуют
9	491023.56	1406759.69	-	0.1	данные отсутствуют	данные отсутствуют
10	491020.45	1406762.43	-	0.1	данные отсутствуют	данные отсутствуют
1	490818.74	1406593.47	-	0.1	данные отсутствуют	данные отсутствуют
2	490817.59	1406592.46	-	0.1	данные отсутствуют	данные отсутствуют
1	490813.24	1406525.4	-	0.1	данные отсутствуют	данные отсутствуют
2	490815.25	1406529.02	-	0.1	данные отсутствуют	данные отсутствуют
3	490817.53	1406534.45	-	0.1	данные отсутствуют	данные отсутствуют
4	490819.25	1406539.21	-	0.1	данные отсутствуют	данные отсутствуют
5	490822.56	1406548.01	-	0.1	данные отсутствуют	данные отсутствуют
6	490825.04	1406557.62	-	0.1	данные отсутствуют	данные отсутствуют
7	490828.48	1406566.33	-	0.1	данные отсутствуют	данные отсутствуют
8	490831.3	1406573.11	-	0.1	данные отсутствуют	данные отсутствуют

ДОКУМЕНТ ПОДПИСАН
ЭЛЕКТРОННОЙ ПОДПИСЬЮ
Сертификат: 009F0BDC181A023B64597F1E2579BEFB50
Владелец: ФЕДЕРАЛЬНАЯ СЛУЖБА ГОСУДАРСТВЕННОЙ РЕГИСТРАЦИИ, КАДАСТРА И КАРТОГРАФИИ
Действителен: с 02.08.2024 по 26.10.2025

полное наименование должности		инициалы, фамилия

Сооружение
вид объекта недвижимости

Лист № 494 раздела 5.1	Всего листов раздела 5.1: 518	Всего разделов: 4	Всего листов выписки: 525

18.04.2025г. № КУВИ-001/2025-92757145	
Кадастровый номер:	50:14:0000000:118665

9	490833.19	1406577.3	-	0.1	данные отсутствуют	данные отсутствуют
10	490835.54	1406582.44	-	0.1	данные отсутствуют	данные отсутствуют
11	490838.54	1406586.11	-	0.1	данные отсутствуют	данные отсутствуют
12	490834.62	1406589.46	-	0.1	данные отсутствуют	данные отсутствуют
1	490832.02	1406591.59	-	0.1	данные отсутствуют	данные отсутствуют
2	490834.62	1406589.46	-	0.1	данные отсутствуют	данные отсутствуют
3	490838.68	1406586.13	-	0.1	данные отсутствуют	данные отсутствуют
4	490837.71	1406584.94	-	0.1	данные отсутствуют	данные отсутствуют
5	490839.67	1406583.32	-	0.1	данные отсутствуют	данные отсутствуют
6	490842.38	1406580.16	-	0.1	данные отсутствуют	данные отсутствуют
7	490844.71	1406576.67	-	0.1	данные отсутствуют	данные отсутствуют
8	490845.45	1406574.43	-	0.1	данные отсутствуют	данные отсутствуют
9	490846.9	1406570.41	-	0.1	данные отсутствуют	данные отсутствуют
10	490847.44	1406568.26	-	0.1	данные отсутствуют	данные отсутствуют
11	490847.64	1406567.41	-	0.1	данные отсутствуют	данные отсутствуют
12	490855.37	1406560.62	-	0.1	данные отсутствуют	данные отсутствуют
13	490866.21	1406551.23	-	0.1	данные отсутствуют	данные отсутствуют

полное наименование должности		инициалы, фамилия

ДОКУМЕНТ ПОДПИСАН
ЭЛЕКТРОННОЙ ПОДПИСЬЮ
Сертификат: 009F0BDC181A023B64597F1E2579BEFB50
Владелец: ФЕДЕРАЛЬНАЯ СЛУЖБА ГОСУДАРСТВЕННОЙ РЕГИСТРАЦИИ, КАДАСТРА И КАРТОГРАФИИ
Действителен: с 02.08.2024 по 26.10.2025

Сооружение
вид объекта недвижимости

Лист № 495 раздела 5.1	Всего листов раздела 5.1: 518	Всего разделов: 4	Всего листов выписки: 525

18.04.2025г. № КУВИ-001/2025-92757145	
Кадастровый номер:	50:14:0000000:118665

14	490874.87	1406543.23	-	0.1	данные отсутствуют	данные отсутствуют
15	490881.83	1406537.33	-	0.1	данные отсутствуют	данные отсутствуют
16	490894.16	1406514.75	-	0.1	данные отсутствуют	данные отсутствуют
17	490881.18	1406507.67	-	0.1	данные отсутствуют	данные отсутствуют
1	490898.4	1406359.47	-	0.1	данные отсутствуют	данные отсутствуют
2	490903.83	1406344.05	-	0.1	данные отсутствуют	данные отсутствуют
3	490909.84	1406349.37	-	0.1	данные отсутствуют	данные отсутствуют
1	490888.91	1406366.07	-	0.1	данные отсутствуют	данные отсутствуют
2	490895.87	1406363.04	-	0.1	данные отсутствуют	данные отсутствуют
3	490897.54	1406361.03	-	0.1	данные отсутствуют	данные отсутствуют
4	490898.1	1406360.11	-	0.1	данные отсутствуют	данные отсутствуют
1	490887.97	1406338.32	-	0.1	данные отсутствуют	данные отсутствуют
2	490888.71	1406335.28	-	0.1	данные отсутствуют	данные отсутствуют
3	490864.9	1406327.75	-	0.1	данные отсутствуют	данные отсутствуют
4	490863.78	1406331.09	-	0.1	данные отсутствуют	данные отсутствуют
5	490903.83	1406344.05	-	0.1	данные отсутствуют	данные отсутствуют
6	490898.3	1406359.43	-	0.1	данные отсутствуют	данные отсутствуют

ДОКУМЕНТ ПОДПИСАН
ЭЛЕКТРОННОЙ ПОДПИСЬЮ
Сертификат: 009F0BDC181A023B64597F1E2579BEFB50
Владелец: ФЕДЕРАЛЬНАЯ СЛУЖБА ГОСУДАРСТВЕННОЙ РЕГИСТРАЦИИ, КАДАСТРА И КАРТОГРАФИИ
Действителен: с 02.08.2024 по 26.10.2025

полное наименование должности		инициалы, фамилия

Сооружение
вид объекта недвижимости

Лист № 496 раздела 5.1	Всего листов раздела 5.1: 518	Всего разделов: 4	Всего листов выписки: 525

18.04.2025г. № КУВИ-001/2025-92757145	
Кадастровый номер:	50:14:0000000:118665

1	491280.25	1406766.1	-	0.1	данные отсутствуют	данные отсутствуют
2	491283.22	1406764.23	-	0.1	данные отсутствуют	данные отсутствуют
3	491293.06	1406776.05	-	0.1	данные отсутствуют	данные отсутствуют
4	491299.29	1406783.88	-	0.1	данные отсутствуют	данные отсутствуют
5	491307.84	1406793.9	-	0.1	данные отсутствуют	данные отсутствуют
6	491314.21	1406801.83	-	0.1	данные отсутствуют	данные отсутствуют
7	491327.54	1406819.1	-	0.1	данные отсутствуют	данные отсутствуют
8	491338.06	1406832.36	-	0.1	данные отсутствуют	данные отсутствуют
9	491343.86	1406828.99	-	0.1	данные отсутствуют	данные отсутствуют
10	491350.2	1406839.91	-	0.1	данные отсутствуют	данные отсутствуют
11	491355.13	1406848.5	-	0.1	данные отсутствуют	данные отсутствуют
12	491358.26	1406853.24	-	0.1	данные отсутствуют	данные отсутствуют
13	491361.97	1406856.38	-	0.1	данные отсутствуют	данные отсутствуют
14	491363.57	1406857.7	-	0.1	данные отсутствуют	данные отсутствуют
15	491360.05	1406862.97	-	0.1	данные отсутствуют	данные отсутствуют
16	491375.68	1406868.13	-	0.1	данные отсутствуют	данные отсутствуют
1	491273.92	1406757.15	-	0.1	данные отсутствуют	данные отсутствуют

ДОКУМЕНТ ПОДПИСАН
ЭЛЕКТРОННОЙ ПОДПИСЬЮ
Сертификат: 009F0BDC181A023B64597F1E2579BEFB50
Владелец: ФЕДЕРАЛЬНАЯ СЛУЖБА ГОСУДАРСТВЕННОЙ РЕГИСТРАЦИИ, КАДАСТРА И КАРТОГРАФИИ
Действителен: с 02.08.2024 по 26.10.2025

полное наименование должности		инициалы, фамилия

Сооружение
вид объекта недвижимости

Лист № 497 раздела 5.1	Всего листов раздела 5.1: 518	Всего разделов: 4	Всего листов выписки: 525

18.04.2025г. № КУВИ-001/2025-92757145	
Кадастровый номер:	50:14:0000000:118665

2	491277.62	1406761.72	-	0.1	данные отсутствуют	данные отсутствуют
3	491279.95	1406765.96	-	0.1	данные отсутствуют	данные отсутствуют
1	491796.38	1406883.28	-	0.1	данные отсутствуют	данные отсутствуют
2	491791.72	1406886.25	-	0.1	данные отсутствуют	данные отсутствуют
3	491791.15	1406889.62	-	0.1	данные отсутствуют	данные отсутствуют
4	491790.07	1406891.84	-	0.1	данные отсутствуют	данные отсутствуют
1	491791.15	1406889.62	-	0.1	данные отсутствуют	данные отсутствуют
2	491790.34	1406892.36	-	0.1	данные отсутствуют	данные отсутствуют
3	491789.48	1406893	-	0.1	данные отсутствуют	данные отсутствуют
4	491788.49	1406893.51	-	0.1	данные отсутствуют	данные отсутствуют
5	491788.01	1406901.81	-	0.1	данные отсутствуют	данные отсутствуют
6	491787.26	1406906.15	-	0.1	данные отсутствуют	данные отсутствуют
7	491786.54	1406908.43	-	0.1	данные отсутствуют	данные отсутствуют
8	491782.07	1406912.75	-	0.1	данные отсутствуют	данные отсутствуют
9	491776.86	1406916.99	-	0.1	данные отсутствуют	данные отсутствуют
10	491767.7	1406923.12	-	0.1	данные отсутствуют	данные отсутствуют
11	491759.87	1406928.77	-	0.1	данные отсутствуют	данные отсутствуют

ДОКУМЕНТ ПОДПИСАН
ЭЛЕКТРОННОЙ ПОДПИСЬЮ
Сертификат: 009F0BDC181A023B64597F1E2579BEFB50
Владелец: ФЕДЕРАЛЬНАЯ СЛУЖБА ГОСУДАРСТВЕННОЙ РЕГИСТРАЦИИ, КАДАСТРА И КАРТОГРАФИИ
Действителен: с 02.08.2024 по 26.10.2025

полное наименование должности		инициалы, фамилия

Сооружение
вид объекта недвижимости

Лист № 498 раздела 5.1	Всего листов раздела 5.1: 518	Всего разделов: 4	Всего листов выписки: 525

18.04.2025г. № КУВИ-001/2025-92757145	
Кадастровый номер:	50:14:0000000:118665

12	491753.2	1406933.52	-	0.1	данные отсутствуют	данные отсутствуют
13	491750.52	1406935.88	-	0.1	данные отсутствуют	данные отсутствуют
14	491749.44	1406937.24	-	0.1	данные отсутствуют	данные отсутствуют
15	491748.9	1406938.18	-	0.1	данные отсутствуют	данные отсутствуют
16	491740.65	1406929.39	-	0.1	данные отсутствуют	данные отсутствуют
17	491736.31	1406923.35	-	0.1	данные отсутствуют	данные отсутствуют
18	491734.9	1406921.32	-	0.1	данные отсутствуют	данные отсутствуют
19	491733.88	1406921.76	-	0.1	данные отсутствуют	данные отсутствуют
1	491908.85	1407035	-	0.1	данные отсутствуют	данные отсутствуют
2	491912.89	1407031.52	-	0.1	данные отсутствуют	данные отсутствуют
3	491924.73	1407021.45	-	0.1	данные отсутствуют	данные отсутствуют
4	491941.21	1407020.43	-	0.1	данные отсутствуют	данные отсутствуют
5	491928.62	1407012.61	-	0.1	данные отсутствуют	данные отсутствуют
1	491901.74	1407038.58	-	0.1	данные отсутствуют	данные отсутствуют
2	491904.87	1407036.11	-	0.1	данные отсутствуют	данные отсутствуют
3	491907.65	1407035.06	-	0.1	данные отсутствуют	данные отсутствуют
4	491908.29	1407035.15	-	0.1	данные отсутствуют	данные отсутствуют

ДОКУМЕНТ ПОДПИСАН
ЭЛЕКТРОННОЙ ПОДПИСЬЮ
Сертификат: 009F0BDC181A023B64597F1E2579BEFB50
Владелец: ФЕДЕРАЛЬНАЯ СЛУЖБА ГОСУДАРСТВЕННОЙ РЕГИСТРАЦИИ, КАДАСТРА И КАРТОГРАФИИ
Действителен: с 02.08.2024 по 26.10.2025

полное наименование должности		инициалы, фамилия

Сооружение
вид объекта недвижимости

Лист № 499 раздела 5.1	Всего листов раздела 5.1: 518	Всего разделов: 4	Всего листов выписки: 525

18.04.2025г. № КУВИ-001/2025-92757145	
Кадастровый номер:	50:14:0000000:118665

1	491899.81	1406531.17	-	0.1	данные отсутствуют	данные отсутствуют
2	491897.43	1406534.59	-	0.1	данные отсутствуют	данные отсутствуют
3	491899.7	1406533.48	-	0.1	данные отсутствуют	данные отсутствуют
4	491905.19	1406534.94	-	0.1	данные отсутствуют	данные отсутствуют
5	491911.04	1406535.06	-	0.1	данные отсутствуют	данные отсутствуют
6	491918.89	1406535.22	-	0.1	данные отсутствуют	данные отсутствуют
7	491924.62	1406531.39	-	0.1	данные отсутствуют	данные отсутствуют
8	491933.06	1406525.88	-	0.1	данные отсутствуют	данные отсутствуют
9	491945.18	1406517.11	-	0.1	данные отсутствуют	данные отсутствуют
10	491951.38	1406512.59	-	0.1	данные отсутствуют	данные отсутствуют
11	491960.76	1406525.46	-	0.1	данные отсутствуют	данные отсутствуют
12	491992.1	1406504.07	-	0.1	данные отсутствуют	данные отсутствуют
13	492003.77	1406502.47	-	0.1	данные отсутствуют	данные отсутствуют
1	491760.95	1406467.97	-	0.1	данные отсутствуют	данные отсутствуют
2	491761.18	1406468.36	-	0.1	данные отсутствуют	данные отсутствуют
3	491771.08	1406481.09	-	0.1	данные отсутствуют	данные отсутствуют
4	491773.42	1406483.74	-	0.1	данные отсутствуют	данные отсутствуют

ДОКУМЕНТ ПОДПИСАН
ЭЛЕКТРОННОЙ ПОДПИСЬЮ
Сертификат: 009F0BDC181A023B64597F1E2579BEFB50
Владелец: ФЕДЕРАЛЬНАЯ СЛУЖБА ГОСУДАРСТВЕННОЙ РЕГИСТРАЦИИ, КАДАСТРА И КАРТОГРАФИИ
Действителен: с 02.08.2024 по 26.10.2025

полное наименование должности		инициалы, фамилия

Сооружение
вид объекта недвижимости

Лист № 500 раздела 5.1	Всего листов раздела 5.1: 518	Всего разделов: 4	Всего листов выписки: 525

18.04.2025г. № КУВИ-001/2025-92757145	
Кадастровый номер:	50:14:0000000:118665

5	491774.63	1406483.92	-	0.1	данные отсутствуют	данные отсутствуют
6	491775.78	1406483.12	-	0.1	данные отсутствуют	данные отсутствуют
1	491759.81	1406466.15	-	0.1	данные отсутствуют	данные отсутствуют
2	491758.92	1406465.78	-	0.1	данные отсутствуют	данные отсутствуют
3	491749.9	1406471.56	-	0.1	данные отсутствуют	данные отсутствуют
4	491733.67	1406481.3	-	0.1	данные отсутствуют	данные отсутствуют
5	491714.12	1406493.57	-	0.1	данные отсутствуют	данные отсутствуют
6	491705.91	1406499.44	-	0.1	данные отсутствуют	данные отсутствуют
7	491708.92	1406505.35	-	0.1	данные отсутствуют	данные отсутствуют
8	491713.03	1406512.28	-	0.1	данные отсутствуют	данные отсутствуют
9	491718.21	1406520.61	-	0.1	данные отсутствуют	данные отсутствуют
10	491720.15	1406521.67	-	0.1	данные отсутствуют	данные отсутствуют
1	491760.64	1406467.47	-	0.1	данные отсутствуют	данные отсутствуют
2	491759.81	1406466.15	-	0.1	данные отсутствуют	данные отсутствуют
3	491758.93	1406465.89	-	0.1	данные отсутствуют	данные отсутствуют
4	491749.9	1406471.56	-	0.1	данные отсутствуют	данные отсутствуют
1	491733.67	1406481.3	-	0.1	данные отсутствуют	данные отсутствуют

ДОКУМЕНТ ПОДПИСАН
ЭЛЕКТРОННОЙ ПОДПИСЬЮ
Сертификат: 009F0BDC181A023B64597F1E2579BEFB50
Владелец: ФЕДЕРАЛЬНАЯ СЛУЖБА ГОСУДАРСТВЕННОЙ РЕГИСТРАЦИИ, КАДАСТРА И КАРТОГРАФИИ
Действителен: с 02.08.2024 по 26.10.2025

полное наименование должности		инициалы, фамилия

Сооружение
вид объекта недвижимости

Лист № 501 раздела 5.1	Всего листов раздела 5.1: 518	Всего разделов: 4	Всего листов выписки: 525

18.04.2025г. № КУВИ-001/2025-92757145	
Кадастровый номер:	50:14:0000000:118665

2	491714.15	1406493.44	-	0.1	данные отсутствуют	данные отсутствуют
3	491707.76	1406485.83	-	0.1	данные отсутствуют	данные отсутствуют
4	491702.83	1406481.18	-	0.1	данные отсутствуют	данные отсутствуют
5	491694.59	1406471.94	-	0.1	данные отсутствуют	данные отсутствуют
6	491686.13	1406460.01	-	0.1	данные отсутствуют	данные отсутствуют
7	491678.98	1406447.86	-	0.1	данные отсутствуют	данные отсутствуют
8	491679.07	1406445.64	-	0.1	данные отсутствуют	данные отсутствуют
9	491679.58	1406441.8	-	0.1	данные отсутствуют	данные отсутствуют
10	491678.77	1406437.68	-	0.1	данные отсутствуют	данные отсутствуют
11	491677.31	1406435.34	-	0.1	данные отсутствуют	данные отсутствуют
12	491671.65	1406428.21	-	0.1	данные отсутствуют	данные отсутствуют
13	491667.04	1406419.99	-	0.1	данные отсутствуют	данные отсутствуют
14	491664.19	1406408.54	-	0.1	данные отсутствуют	данные отсутствуют
15	491665.47	1406404.6	-	0.1	данные отсутствуют	данные отсутствуют
16	491670.89	1406398.84	-	0.1	данные отсутствуют	данные отсутствуют
17	491678.13	1406393.18	-	0.1	данные отсутствуют	данные отсутствуют
18	491698.78	1406379.56	-	0.1	данные отсутствуют	данные отсутствуют

ДОКУМЕНТ ПОДПИСАН
ЭЛЕКТРОННОЙ ПОДПИСЬЮ
Сертификат: 009F0BDC181A023B64597F1E2579BEFB50
Владелец: ФЕДЕРАЛЬНАЯ СЛУЖБА ГОСУДАРСТВЕННОЙ РЕГИСТРАЦИИ, КАДАСТРА И КАРТОГРАФИИ
Действителен: с 02.08.2024 по 26.10.2025

полное наименование должности		инициалы, фамилия

Сооружение
вид объекта недвижимости

Лист № 502 раздела 5.1	Всего листов раздела 5.1: 518	Всего разделов: 4	Всего листов выписки: 525

18.04.2025г. № КУВИ-001/2025-92757145	
Кадастровый номер:	50:14:0000000:118665

19	491701.13	1406378.43	-	0.1	данные отсутствуют	данные отсутствуют
20	491702.67	1406378.23	-	0.1	данные отсутствуют	данные отсутствуют
21	491703.14	1406378.94	-	0.1	данные отсутствуют	данные отсутствуют
22	491704.97	1406378.38	-	0.1	данные отсутствуют	данные отсутствуют
23	491709.95	1406374.54	-	0.1	данные отсутствуют	данные отсутствуют
24	491717.83	1406368.47	-	0.1	данные отсутствуют	данные отсутствуют
25	491718.37	1406367.02	-	0.1	данные отсутствуют	данные отсутствуют
26	491718.65	1406365.19	-	0.1	данные отсутствуют	данные отсутствуют
1	492248.24	1405638.98	-	0.1	данные отсутствуют	данные отсутствуют
2	492250.51	1405634.36	-	0.1	данные отсутствуют	данные отсутствуют
3	492254.95	1405627.9	-	0.1	данные отсутствуют	данные отсутствуют
4	492255.46	1405628.5	-	0.1	данные отсутствуют	данные отсутствуют
5	492254.95	1405627.74	-	0.1	данные отсутствуют	данные отсутствуют
6	492249.47	1405634.7	-	0.1	данные отсутствуют	данные отсутствуют
7	492243.92	1405639.82	-	0.1	данные отсутствуют	данные отсутствуют
8	492223.15	1405660.55	-	0.1	данные отсутствуют	данные отсутствуют
9	492206.48	1405677.36	-	0.1	данные отсутствуют	данные отсутствуют

ДОКУМЕНТ ПОДПИСАН
ЭЛЕКТРОННОЙ ПОДПИСЬЮ
Сертификат: 009F0BDC181A023B64597F1E2579BEFB50
Владелец: ФЕДЕРАЛЬНАЯ СЛУЖБА ГОСУДАРСТВЕННОЙ РЕГИСТРАЦИИ, КАДАСТРА И КАРТОГРАФИИ
Действителен: с 02.08.2024 по 26.10.2025

полное наименование должности		инициалы, фамилия

Сооружение
вид объекта недвижимости

Лист № 503 раздела 5.1	Всего листов раздела 5.1: 518	Всего разделов: 4	Всего листов выписки: 525

18.04.2025г. № КУВИ-001/2025-92757145	
Кадастровый номер:	50:14:0000000:118665

10	492198.06	1405680.59	-	0.1	данные отсутствуют	данные отсутствуют
11	492195.19	1405686.91	-	0.1	данные отсутствуют	данные отсутствуют
1	492262.29	1405484.87	-	0.1	данные отсутствуют	данные отсутствуют
2	492262.68	1405485.6	-	0.1	данные отсутствуют	данные отсутствуют
3	492264.24	1405487.32	-	0.1	данные отсутствуют	данные отсутствуют
4	492265.85	1405487.88	-	0.1	данные отсутствуют	данные отсутствуют
5	492274.43	1405490.05	-	0.1	данные отсутствуют	данные отсутствуют
6	492276.17	1405490.51	-	0.1	данные отсутствуют	данные отсутствуют
7	492277.65	1405491.76	-	0.1	данные отсутствуют	данные отсутствуют
8	492279.59	1405494.45	-	0.1	данные отсутствуют	данные отсутствуют
9	492281.43	1405493.43	-	0.1	данные отсутствуют	данные отсутствуют
10	492286.29	1405489.2	-	0.1	данные отсутствуют	данные отсутствуют
11	492289.49	1405486.6	-	0.1	данные отсутствуют	данные отсутствуют
12	492290.5	1405485.8	-	0.1	данные отсутствуют	данные отсутствуют
13	492289.04	1405483.93	-	0.1	данные отсутствуют	данные отсутствуют
1	492297.71	1405275.39	-	0.1	данные отсутствуют	данные отсутствуют
2	492297.84	1405276.48	-	0.1	данные отсутствуют	данные отсутствуют

ДОКУМЕНТ ПОДПИСАН
ЭЛЕКТРОННОЙ ПОДПИСЬЮ
Сертификат: 009F0BDC181A023B64597F1E2579BEFB50
Владелец: ФЕДЕРАЛЬНАЯ СЛУЖБА ГОСУДАРСТВЕННОЙ РЕГИСТРАЦИИ, КАДАСТРА И КАРТОГРАФИИ
Действителен: с 02.08.2024 по 26.10.2025

полное наименование должности		инициалы, фамилия

Сооружение
вид объекта недвижимости

Лист № 504 раздела 5.1	Всего листов раздела 5.1: 518	Всего разделов: 4	Всего листов выписки: 525

18.04.2025г. № КУВИ-001/2025-92757145	
Кадастровый номер:	50:14:0000000:118665

3	492277.2	1405294.41	-	0.1	данные отсутствуют	данные отсутствуют
4	492275.58	1405295.11	-	0.1	данные отсутствуют	данные отсутствуют
5	492261.44	1405307.93	-	0.1	данные отсутствуют	данные отсутствуют
6	492243.4	1405323.81	-	0.1	данные отсутствуют	данные отсутствуют
7	492239.24	1405329.25	-	0.1	данные отсутствуют	данные отсутствуют
8	492233.94	1405340.2	-	0.1	данные отсутствуют	данные отсутствуют
9	492232.95	1405344.21	-	0.1	данные отсутствуют	данные отсутствуют
10	492232.68	1405346.02	-	0.1	данные отсутствуют	данные отсутствуют
11	492243.61	1405361.56	-	0.1	данные отсутствуют	данные отсутствуют
12	492247.95	1405368.03	-	0.1	данные отсутствуют	данные отсутствуют
13	492249.89	1405372.34	-	0.1	данные отсутствуют	данные отсутствуют
14	492259.52	1405384.9	-	0.1	данные отсутствуют	данные отсутствуют
15	492269.88	1405398.68	-	0.1	данные отсутствуют	данные отсутствуют
16	492280.73	1405410.05	-	0.1	данные отсутствуют	данные отсутствуют
17	492286.08	1405417.92	-	0.1	данные отсутствуют	данные отсутствуют
18	492285.61	1405418.34	-	0.1	данные отсутствуют	данные отсутствуют
19	492282.05	1405421.61	-	0.1	данные отсутствуют	данные отсутствуют

ДОКУМЕНТ ПОДПИСАН
ЭЛЕКТРОННОЙ ПОДПИСЬЮ
Сертификат: 009F0BDC181A023B64597F1E2579BEFB50
Владелец: ФЕДЕРАЛЬНАЯ СЛУЖБА ГОСУДАРСТВЕННОЙ РЕГИСТРАЦИИ, КАДАСТРА И КАРТОГРАФИИ
Действителен: с 02.08.2024 по 26.10.2025

полное наименование должности		инициалы, фамилия

Сооружение
вид объекта недвижимости

Лист № 505 раздела 5.1	Всего листов раздела 5.1: 518	Всего разделов: 4	Всего листов выписки: 525

18.04.2025г. № КУВИ-001/2025-92757145	
Кадастровый номер:	50:14:0000000:118665

20	492277.49	1405425.78	-	0.1	данные отсутствуют	данные отсутствуют
21	492281.18	1405429.93	-	0.1	данные отсутствуют	данные отсутствуют
22	492290.59	1405440.22	-	0.1	данные отсутствуют	данные отсутствуют
23	492299.62	1405450.61	-	0.1	данные отсутствуют	данные отсутствуют
24	492309.59	1405462.62	-	0.1	данные отсутствуют	данные отсутствуют
25	492307.28	1405465.6	-	0.1	данные отсутствуют	данные отсутствуют
26	492303.3	1405469.11	-	0.1	данные отсутствуют	данные отсутствуют
27	492298.15	1405473.52	-	0.1	данные отсутствуют	данные отсутствуют
28	492293.69	1405478.34	-	0.1	данные отсутствуют	данные отсутствуют
29	492290.23	1405481.42	-	0.1	данные отсутствуют	данные отсутствуют
30	492288.42	1405483.06	-	0.1	данные отсутствуют	данные отсутствуют
31	492288.64	1405483.37	-	0.1	данные отсутствуют	данные отсутствуют
1	492100.85	1405391.98	-	0.1	данные отсутствуют	данные отсутствуют
2	492097.94	1405389.28	-	0.1	данные отсутствуют	данные отсутствуют
1	492085.52	1405408.46	-	0.1	данные отсутствуют	данные отсутствуют
2	492100.85	1405391.98	-	0.1	данные отсутствуют	данные отсутствуют
3	492115.63	1405375.68	-	0.1	данные отсутствуют	данные отсутствуют

ДОКУМЕНТ ПОДПИСАН
ЭЛЕКТРОННОЙ ПОДПИСЬЮ
Сертификат: 009F0BDC181A023B64597F1E2579BEFB50
Владелец: ФЕДЕРАЛЬНАЯ СЛУЖБА ГОСУДАРСТВЕННОЙ РЕГИСТРАЦИИ, КАДАСТРА И КАРТОГРАФИИ
Действителен: с 02.08.2024 по 26.10.2025

полное наименование должности		инициалы, фамилия

Сооружение
вид объекта недвижимости

Лист № 506 раздела 5.1	Всего листов раздела 5.1: 518	Всего разделов: 4	Всего листов выписки: 525

18.04.2025г. № КУВИ-001/2025-92757145	
Кадастровый номер:	50:14:0000000:118665

4	492142.56	1405345.65	-	0.1	данные отсутствуют	данные отсутствуют
5	492155.94	1405330.78	-	0.1	данные отсутствуют	данные отсутствуют
6	492163.67	1405322.21	-	0.1	данные отсутствуют	данные отсутствуют
7	492221.92	1405249.67	-	0.1	данные отсутствуют	данные отсутствуют
1	491551.77	1405345.1	-	0.1	данные отсутствуют	данные отсутствуют
2	491555.13	1405350.97	-	0.1	данные отсутствуют	данные отсутствуют
3	491557.55	1405355.26	-	0.1	данные отсутствуют	данные отсутствуют
4	491559.56	1405358.74	-	0.1	данные отсутствуют	данные отсутствуют
1	491621.79	1405339.32	-	0.1	данные отсутствуют	данные отсутствуют
2	491612.57	1405345.87	-	0.1	данные отсутствуют	данные отсутствуют
3	491605.96	1405349.85	-	0.1	данные отсутствуют	данные отсутствуют
4	491600.32	1405348.77	-	0.1	данные отсутствуют	данные отсутствуют
5	491599.01	1405346.92	-	0.1	данные отсутствуют	данные отсутствуют
1	491598.73	1405346.51	-	0.1	данные отсутствуют	данные отсутствуют
2	491590.35	1405333.74	-	0.1	данные отсутствуют	данные отсутствуют
3	491557.55	1405355.26	-	0.1	данные отсутствуют	данные отсутствуют
1	491369.48	1405527.99	-	0.1	данные отсутствуют	данные отсутствуют

ДОКУМЕНТ ПОДПИСАН
ЭЛЕКТРОННОЙ ПОДПИСЬЮ
Сертификат: 009F0BDC181A023B64597F1E2579BEFB50
Владелец: ФЕДЕРАЛЬНАЯ СЛУЖБА ГОСУДАРСТВЕННОЙ РЕГИСТРАЦИИ, КАДАСТРА И КАРТОГРАФИИ
Действителен: с 02.08.2024 по 26.10.2025

полное наименование должности		инициалы, фамилия

Сооружение
вид объекта недвижимости

Лист № 507 раздела 5.1	Всего листов раздела 5.1: 518	Всего разделов: 4	Всего листов выписки: 525

18.04.2025г. № КУВИ-001/2025-92757145	
Кадастровый номер:	50:14:0000000:118665

2	491369.59	1405527.28	-	0.1	данные отсутствуют	данные отсутствуют
1	491446.36	1405557.41	-	0.1	данные отсутствуют	данные отсутствуют
2	491443.64	1405553.54	-	0.1	данные отсутствуют	данные отсутствуют
3	491431.28	1405562.12	-	0.1	данные отсутствуют	данные отсутствуют
4	491411	1405576.42	-	0.1	данные отсутствуют	данные отсутствуют
5	491410.7	1405576.64	-	0.1	данные отсутствуют	данные отсутствуют
6	491410.06	1405575.95	-	0.1	данные отсутствуют	данные отсутствуют
7	491397.7	1405557.58	-	0.1	данные отсутствуют	данные отсутствуют
8	491391.78	1405548.71	-	0.1	данные отсутствуют	данные отсутствуют
9	491384.29	1405537.14	-	0.1	данные отсутствуют	данные отсутствуют
10	491377.78	1405527.25	-	0.1	данные отсутствуют	данные отсутствуют
11	491375.58	1405524.96	-	0.1	данные отсутствуют	данные отсутствуют
12	491372.23	1405526.99	-	0.1	данные отсутствуют	данные отсутствуют
13	491371.37	1405527.02	-	0.1	данные отсутствуют	данные отсутствуют
14	491369.97	1405526.98	-	0.1	данные отсутствуют	данные отсутствуют
1	490613.46	1405589.13	-	0.1	данные отсутствуют	данные отсутствуют
2	490614.43	1405591.12	-	0.1	данные отсутствуют	данные отсутствуют

ДОКУМЕНТ ПОДПИСАН
ЭЛЕКТРОННОЙ ПОДПИСЬЮ
Сертификат: 009F0BDC181A023B64597F1E2579BEFB50
Владелец: ФЕДЕРАЛЬНАЯ СЛУЖБА ГОСУДАРСТВЕННОЙ РЕГИСТРАЦИИ, КАДАСТРА И КАРТОГРАФИИ
Действителен: с 02.08.2024 по 26.10.2025

полное наименование должности		инициалы, фамилия

Сооружение
вид объекта недвижимости

Лист № 508 раздела 5.1	Всего листов раздела 5.1: 518	Всего разделов: 4	Всего листов выписки: 525

18.04.2025г. № КУВИ-001/2025-92757145	
Кадастровый номер:	50:14:0000000:118665

3	490605.12	1405583.23	-	0.1	данные отсутствуют	данные отсутствуют
4	490602.92	1405581.32	-	0.1	данные отсутствуют	данные отсутствуют
5	490596.62	1405576.84	-	0.1	данные отсутствуют	данные отсутствуют
6	490577.39	1405563.82	-	0.1	данные отсутствуют	данные отсутствуют
7	490543.83	1405542.15	-	0.1	данные отсутствуют	данные отсутствуют
1	490925.72	1404517.14	-	0.1	данные отсутствуют	данные отсутствуют
2	490932.19	1404526.74	-	0.1	данные отсутствуют	данные отсутствуют
3	490938.52	1404536.56	-	0.1	данные отсутствуют	данные отсутствуют
4	490946.34	1404548.14	-	0.1	данные отсутствуют	данные отсутствуют
5	490955.94	1404562.09	-	0.1	данные отсутствуют	данные отсутствуют
6	490964.15	1404573.85	-	0.1	данные отсутствуют	данные отсутствуют
7	490978.23	1404593.52	-	0.1	данные отсутствуют	данные отсутствуют
8	490985.18	1404603.07	-	0.1	данные отсутствуют	данные отсутствуют
9	490991.86	1404611.7	-	0.1	данные отсутствуют	данные отсутствуют
10	490991.36	1404612.61	-	0.1	данные отсутствуют	данные отсутствуют
1	491002.01	1404593.62	-	0.1	данные отсутствуют	данные отсутствуют
2	490999.19	1404598.47	-	0.1	данные отсутствуют	данные отсутствуют

ДОКУМЕНТ ПОДПИСАН
ЭЛЕКТРОННОЙ ПОДПИСЬЮ
Сертификат: 009F0BDC181A023B64597F1E2579BEFB50
Владелец: ФЕДЕРАЛЬНАЯ СЛУЖБА ГОСУДАРСТВЕННОЙ РЕГИСТРАЦИИ, КАДАСТРА И КАРТОГРАФИИ
Действителен: с 02.08.2024 по 26.10.2025

полное наименование должности		инициалы, фамилия

Сооружение
вид объекта недвижимости

Лист № 509 раздела 5.1	Всего листов раздела 5.1: 518	Всего разделов: 4	Всего листов выписки: 525

18.04.2025г. № КУВИ-001/2025-92757145	
Кадастровый номер:	50:14:0000000:118665

3	490991.39	1404612.75	-	0.1	данные отсутствуют	данные отсутствуют
1	490050.64	1405427.03	-	0.1	данные отсутствуют	данные отсутствуют
2	490053.56	1405428.16	-	0.1	данные отсутствуют	данные отсутствуют
3	490067.2	1405433.35	-	0.1	данные отсутствуют	данные отсутствуют
4	490076.46	1405436.94	-	0.1	данные отсутствуют	данные отсутствуют
5	490080.06	1405432.56	-	0.1	данные отсутствуют	данные отсутствуют
6	490078.76	1405434.31	-	0.1	данные отсутствуют	данные отсутствуют
7	490096.99	1405444.92	-	0.1	данные отсутствуют	данные отсутствуют
8	490112.81	1405454.65	-	0.1	данные отсутствуют	данные отсутствуют
9	490118.08	1405458.31	-	0.1	данные отсутствуют	данные отсутствуют
10	490118.83	1405460.16	-	0.1	данные отсутствуют	данные отсутствуют
11	490113.17	1405471.36	-	0.1	данные отсутствуют	данные отсутствуют
12	490111.76	1405471.67	-	0.1	данные отсутствуют	данные отсутствуют
1	490010	1405801.87	-	0.1	данные отсутствуют	данные отсутствуют
2	490010.4	1405801.17	-	0.1	данные отсутствуют	данные отсутствуют
1	490083.7	1405760.97	-	0.1	данные отсутствуют	данные отсутствуют
2	490085.43	1405762.01	-	0.1	данные отсутствуют	данные отсутствуют

ДОКУМЕНТ ПОДПИСАН
ЭЛЕКТРОННОЙ ПОДПИСЬЮ
Сертификат: 009F0BDC181A023B64597F1E2579BEFB50
Владелец: ФЕДЕРАЛЬНАЯ СЛУЖБА ГОСУДАРСТВЕННОЙ РЕГИСТРАЦИИ, КАДАСТРА И КАРТОГРАФИИ
Действителен: с 02.08.2024 по 26.10.2025

полное наименование должности		инициалы, фамилия

Сооружение
вид объекта недвижимости

Лист № 510 раздела 5.1	Всего листов раздела 5.1: 518	Всего разделов: 4	Всего листов выписки: 525

18.04.2025г. № КУВИ-001/2025-92757145	
Кадастровый номер:	50:14:0000000:118665

3	490080.86	1405769.59	-	0.1	данные отсутствуют	данные отсутствуют
4	490077.58	1405767.61	-	0.1	данные отсутствуют	данные отсутствуют
5	490069.46	1405781.1	-	0.1	данные отсутствуют	данные отсутствуют
6	490057.08	1405773.64	-	0.1	данные отсутствуют	данные отсутствуют
7	490045.33	1405793.15	-	0.1	данные отсутствуют	данные отсутствуют
8	490022.8	1405779.59	-	0.1	данные отсутствуют	данные отсутствуют
9	490010.73	1405800.67	-	0.1	данные отсутствуют	данные отсутствуют
1	489835.63	1406243.55	-	0.1	данные отсутствуют	данные отсутствуют
2	489857.3	1406254.87	-	0.1	данные отсутствуют	данные отсутствуют
3	489858.82	1406255.75	-	0.1	данные отсутствуют	данные отсутствуют
4	489861.71	1406251.79	-	0.1	данные отсутствуют	данные отсутствуют
5	489862.08	1406251.29	-	0.1	данные отсутствуют	данные отсутствуют
6	489863.31	1406250.13	-	0.1	данные отсутствуют	данные отсутствуют
1	489772.98	1406210.4	-	0.1	данные отсутствуют	данные отсутствуют
2	489775.48	1406210.49	-	0.1	данные отсутствуют	данные отсутствуют
3	489818.07	1406234.27	-	0.1	данные отсутствуют	данные отсутствуют
4	489835.07	1406243.32	-	0.1	данные отсутствуют	данные отсутствуют

ДОКУМЕНТ ПОДПИСАН
ЭЛЕКТРОННОЙ ПОДПИСЬЮ
Сертификат: 009F0BDC181A023B64597F1E2579BEFB50
Владелец: ФЕДЕРАЛЬНАЯ СЛУЖБА ГОСУДАРСТВЕННОЙ РЕГИСТРАЦИИ, КАДАСТРА И КАРТОГРАФИИ
Действителен: с 02.08.2024 по 26.10.2025

полное наименование должности		инициалы, фамилия

Сооружение
вид объекта недвижимости

Лист № 511 раздела 5.1	Всего листов раздела 5.1: 518	Всего разделов: 4	Всего листов выписки: 525

18.04.2025г. № КУВИ-001/2025-92757145	
Кадастровый номер:	50:14:0000000:118665

5	489829.77	1406240.58	-	0.1	данные отсутствуют	данные отсутствуют
1	489679	1405996.46	-	0.1	данные отсутствуют	данные отсутствуют
2	489679.52	1405993.35	-	0.1	данные отсутствуют	данные отсутствуют
3	489695.89	1405965.85	-	0.1	данные отсутствуют	данные отсутствуют
4	489704.57	1405949.12	-	0.1	данные отсутствуют	данные отсутствуют
5	489707.75	1405942.39	-	0.1	данные отсутствуют	данные отсутствуют
6	489706.04	1405943.97	-	0.1	данные отсутствуют	данные отсутствуют
7	489700.06	1405945.34	-	0.1	данные отсутствуют	данные отсутствуют
8	489696.27	1405947.05	-	0.1	данные отсутствуют	данные отсутствуют
1	491433.66	1409390.49	-	0.1	данные отсутствуют	данные отсутствуют
2	491434.61	1409390.21	-	0.1	данные отсутствуют	данные отсутствуют
3	491438.66	1409392.28	-	0.1	данные отсутствуют	данные отсутствуют
1	491433.66	1409390.49	-	0.1	данные отсутствуют	данные отсутствуют
2	491434.62	1409390.1	-	0.1	данные отсутствуют	данные отсутствуют
3	491438.66	1409392.28	-	0.1	данные отсутствуют	данные отсутствуют
4	491447.11	1409397.92	-	0.1	данные отсутствуют	данные отсутствуют
5	491458.32	1409394.91	-	0.1	данные отсутствуют	данные отсутствуют

ДОКУМЕНТ ПОДПИСАН
ЭЛЕКТРОННОЙ ПОДПИСЬЮ
Сертификат: 009F0BDC181A023B64597F1E2579BEFB50
Владелец: ФЕДЕРАЛЬНАЯ СЛУЖБА ГОСУДАРСТВЕННОЙ РЕГИСТРАЦИИ, КАДАСТРА И КАРТОГРАФИИ
Действителен: с 02.08.2024 по 26.10.2025

полное наименование должности		инициалы, фамилия

Сооружение
вид объекта недвижимости

Лист № 512 раздела 5.1	Всего листов раздела 5.1: 518	Всего разделов: 4	Всего листов выписки: 525

18.04.2025г. № КУВИ-001/2025-92757145	
Кадастровый номер:	50:14:0000000:118665

6	491465.56	1409393.02	-	0.1	данные отсутствуют	данные отсутствуют
7	491466.82	1409394.26	-	0.1	данные отсутствуют	данные отсутствуют
8	491474.63	1409401.9	-	0.1	данные отсутствуют	данные отсутствуют
9	491483.32	1409393.43	-	0.1	данные отсутствуют	данные отсутствуют
10	491483.8	1409392.97	-	0.1	данные отсутствуют	данные отсутствуют
11	491485.74	1409395.06	-	0.1	данные отсутствуют	данные отсутствуют
12	491493.76	1409403.73	-	0.1	данные отсутствуют	данные отсутствуют
13	491486.69	1409412.04	-	0.1	данные отсутствуют	данные отсутствуют
14	491486.29	1409412.51	-	0.1	данные отсутствуют	данные отсутствуют
15	491491.36	1409416.83	-	0.1	данные отсутствуют	данные отсутствуют
16	491494.1	1409419.52	-	0.1	данные отсутствуют	данные отсутствуют
1	491491.36	1409416.83	-	0.1	данные отсутствуют	данные отсутствуют
2	491488.57	1409415.03	-	0.1	данные отсутствуют	данные отсутствуют
1	488975.91	1407496.74	-	0.1	данные отсутствуют	данные отсутствуют
2	488981.11	1407499.64	-	0.1	данные отсутствуют	данные отсутствуют
3	488987.58	1407503.25	-	0.1	данные отсутствуют	данные отсутствуют
4	488990.97	1407506.41	-	0.1	данные отсутствуют	данные отсутствуют

ДОКУМЕНТ ПОДПИСАН
ЭЛЕКТРОННОЙ ПОДПИСЬЮ
Сертификат: 009F0BDC181A023B64597F1E2579BEFB50
Владелец: ФЕДЕРАЛЬНАЯ СЛУЖБА ГОСУДАРСТВЕННОЙ РЕГИСТРАЦИИ, КАДАСТРА И КАРТОГРАФИИ
Действителен: с 02.08.2024 по 26.10.2025

полное наименование должности		инициалы, фамилия

Сооружение
вид объекта недвижимости

Лист № 513 раздела 5.1	Всего листов раздела 5.1: 518	Всего разделов: 4	Всего листов выписки: 525

18.04.2025г. № КУВИ-001/2025-92757145	
Кадастровый номер:	50:14:0000000:118665

5	488988.18	1407512.73	-	0.1	данные отсутствуют	данные отсутствуют
6	488985.89	1407516.79	-	0.1	данные отсутствуют	данные отсутствуют
7	488983.73	1407518.26	-	0.1	данные отсутствуют	данные отсутствуют
8	488980.1	1407518.83	-	0.1	данные отсутствуют	данные отсутствуют
9	488972.65	1407515.42	-	0.1	данные отсутствуют	данные отсутствуют
10	488958.68	1407509.55	-	0.1	данные отсутствуют	данные отсутствуют
11	488920.87	1407492.23	-	0.1	данные отсутствуют	данные отсутствуют
12	488905.31	1407485.65	-	0.1	данные отсутствуют	данные отсутствуют
13	488902.74	1407483.87	-	0.1	данные отсутствуют	данные отсутствуют
1	488958.68	1407509.55	-	0.1	данные отсутствуют	данные отсутствуют
2	488964.11	1407511.95	-	0.1	данные отсутствуют	данные отсутствуют
3	488957.65	1407527.32	-	0.1	данные отсутствуют	данные отсутствуют
4	488950.41	1407539.9	-	0.1	данные отсутствуют	данные отсутствуют
5	488946.64	1407544.79	-	0.1	данные отсутствуют	данные отсутствуют
1	489303.5	1406939.33	-	0.1	данные отсутствуют	данные отсутствуют
2	489308.76	1406941.1	-	0.1	данные отсутствуют	данные отсутствуют
3	489313.04	1406943.43	-	0.1	данные отсутствуют	данные отсутствуют

ДОКУМЕНТ ПОДПИСАН
ЭЛЕКТРОННОЙ ПОДПИСЬЮ
Сертификат: 009F0BDC181A023B64597F1E2579BEFB50
Владелец: ФЕДЕРАЛЬНАЯ СЛУЖБА ГОСУДАРСТВЕННОЙ РЕГИСТРАЦИИ, КАДАСТРА И КАРТОГРАФИИ
Действителен: с 02.08.2024 по 26.10.2025

полное наименование должности		инициалы, фамилия

Сооружение
вид объекта недвижимости

Лист № 514 раздела 5.1	Всего листов раздела 5.1: 518	Всего разделов: 4	Всего листов выписки: 525

18.04.2025г. № КУВИ-001/2025-92757145	
Кадастровый номер:	50:14:0000000:118665

4	489333.36	1406968.68	-	0.1	данные отсутствуют	данные отсутствуют
5	489367.51	1406976.6	-	0.1	данные отсутствуют	данные отсутствуют
6	489367.86	1406968.94	-	0.1	данные отсутствуют	данные отсутствуют
1	489308.76	1406941.1	-	0.1	данные отсутствуют	данные отсутствуют
2	489312.28	1406943.16	-	0.1	данные отсутствуют	данные отсутствуют
1	489938.93	1406426.91	-	0.1	данные отсутствуют	данные отсутствуют
2	489933.63	1406439.06	-	0.1	данные отсутствуют	данные отсутствуют
3	489924.58	1406450.15	-	0.1	данные отсутствуют	данные отсутствуют
4	489920.46	1406447.89	-	0.1	данные отсутствуют	данные отсутствуют
5	489918.09	1406452.77	-	0.1	данные отсутствуют	данные отсутствуют
6	489914.87	1406459.94	-	0.1	данные отсутствуют	данные отсутствуют
7	489910.48	1406468.95	-	0.1	данные отсутствуют	данные отсутствуют
8	489903.59	1406481.64	-	0.1	данные отсутствуют	данные отсутствуют
9	489896.1	1406494.97	-	0.1	данные отсутствуют	данные отсутствуют
10	489902.94	1406499.56	-	0.1	данные отсутствуют	данные отсутствуют
11	489909.84	1406496.61	-	0.1	данные отсутствуют	данные отсутствуют
12	489911.33	1406496.23	-	0.1	данные отсутствуют	данные отсутствуют

ДОКУМЕНТ ПОДПИСАН
ЭЛЕКТРОННОЙ ПОДПИСЬЮ
Сертификат: 009F0BDC181A023B64597F1E2579BEFB50
Владелец: ФЕДЕРАЛЬНАЯ СЛУЖБА ГОСУДАРСТВЕННОЙ РЕГИСТРАЦИИ, КАДАСТРА И КАРТОГРАФИИ
Действителен: с 02.08.2024 по 26.10.2025

полное наименование должности		инициалы, фамилия

Сооружение
вид объекта недвижимости

Лист № 515 раздела 5.1	Всего листов раздела 5.1: 518	Всего разделов: 4	Всего листов выписки: 525

18.04.2025г. № КУВИ-001/2025-92757145	
Кадастровый номер:	50:14:0000000:118665

1	489901.64	1406501.49	-	0.1	данные отсутствуют	данные отсутствуют
2	489902.94	1406499.56	-	0.1	данные отсутствуют	данные отсутствуют
1	489071.37	1406989.81	-	0.1	данные отсутствуют	данные отсутствуют
2	489074.57	1406989.68	-	0.1	данные отсутствуют	данные отсутствуют
3	489074.29	1406983.28	-	0.1	данные отсутствуют	данные отсутствуют
4	489071.09	1406983.42	-	0.1	данные отсутствуют	данные отсутствуют
1	489071.37	1406989.81	-	0.1	данные отсутствуют	данные отсутствуют
1	489564.15	1406674.77	-	0.1	данные отсутствуют	данные отсутствуют
2	489567.08	1406676.06	-	0.1	данные отсутствуют	данные отсутствуют
3	489569.67	1406670.21	-	0.1	данные отсутствуют	данные отсутствуют
4	489566.75	1406668.91	-	0.1	данные отсутствуют	данные отсутствуют
1	489564.15	1406674.77	-	0.1	данные отсутствуют	данные отсутствуют
1	487176.38	1411569.75	-	0.1	данные отсутствуют	данные отсутствуют
2	487177.08	1411570.33	-	0.1	данные отсутствуют	данные отсутствуют
3	487175.73	1411571.94	-	0.1	данные отсутствуют	данные отсутствуют
4	487175.03	1411571.36	-	0.1	данные отсутствуют	данные отсутствуют
1	487176.38	1411569.75	-	0.1	данные отсутствуют	данные отсутствуют

ДОКУМЕНТ ПОДПИСАН
ЭЛЕКТРОННОЙ ПОДПИСЬЮ
Сертификат: 009F0BDC181A023B64597F1E2579BEFB50
Владелец: ФЕДЕРАЛЬНАЯ СЛУЖБА ГОСУДАРСТВЕННОЙ РЕГИСТРАЦИИ, КАДАСТРА И КАРТОГРАФИИ
Действителен: с 02.08.2024 по 26.10.2025

полное наименование должности		инициалы, фамилия

Сооружение
вид объекта недвижимости

Лист № 516 раздела 5.1	Всего листов раздела 5.1: 518	Всего разделов: 4	Всего листов выписки: 525

18.04.2025г. № КУВИ-001/2025-92757145	
Кадастровый номер:	50:14:0000000:118665

1	490516.3	1403942.12	-	0.1	данные отсутствуют	данные отсутствуют
2	490516.61	1403940.49	-	0.1	данные отсутствуют	данные отсутствуют
3	490516	1403940.37	-	0.1	данные отсутствуют	данные отсутствуют
4	490515.68	1403941.99	-	0.1	данные отсутствуют	данные отсутствуют
1	490516.3	1403942.12	-	0.1	данные отсутствуют	данные отсутствуют
1	491250.33	1405696.59	-	0.1	данные отсутствуют	данные отсутствуют
2	491248.83	1405697.26	-	0.1	данные отсутствуют	данные отсутствуют
3	491249.08	1405697.83	-	0.1	данные отсутствуют	данные отсутствуют
4	491250.6	1405697.17	-	0.1	данные отсутствуют	данные отсутствуют
1	491250.33	1405696.59	-	0.1	данные отсутствуют	данные отсутствуют
1	490489.81	1406298.86	-	0.1	данные отсутствуют	данные отсутствуют
2	490488.33	1406298.11	-	0.1	данные отсутствуют	данные отсутствуют
3	490488.06	1406298.67	-	0.1	данные отсутствуют	данные отсутствуют
4	490489.53	1406299.42	-	0.1	данные отсутствуют	данные отсутствуют
1	490489.81	1406298.86	-	0.1	данные отсутствуют	данные отсутствуют
1	490116.13	1404443.2	-	0.1	данные отсутствуют	данные отсутствуют
2	490116.04	1404443.39	-	0.1	данные отсутствуют	данные отсутствуют

ДОКУМЕНТ ПОДПИСАН
ЭЛЕКТРОННОЙ ПОДПИСЬЮ
Сертификат: 009F0BDC181A023B64597F1E2579BEFB50
Владелец: ФЕДЕРАЛЬНАЯ СЛУЖБА ГОСУДАРСТВЕННОЙ РЕГИСТРАЦИИ, КАДАСТРА И КАРТОГРАФИИ
Действителен: с 02.08.2024 по 26.10.2025

полное наименование должности		инициалы, фамилия

Сооружение
вид объекта недвижимости

Лист № 517 раздела 5.1	Всего листов раздела 5.1: 518	Всего разделов: 4	Всего листов выписки: 525

18.04.2025г. № КУВИ-001/2025-92757145	
Кадастровый номер:	50:14:0000000:118665

3	490116.44	1404443.54	-	0.1	данные отсутствуют	данные отсутствуют
4	490116.51	1404443.35	-	0.1	данные отсутствуют	данные отсутствуют
1	490116.13	1404443.2	-	0.1	данные отсутствуют	данные отсутствуют
1	491283.42	1406984.78	-	0.1	данные отсутствуют	данные отсутствуют
2	491287.78	1406986.07	-	0.1	данные отсутствуют	данные отсутствуют
3	491274.72	1407028.58	-	0.1	данные отсутствуют	данные отсутствуют
4	491268.85	1407047.67	-	0.1	данные отсутствуют	данные отсутствуют
5	491262.72	1407049.08	-	0.1	данные отсутствуют	данные отсутствуют
6	491225.11	1407037.43	-	0.1	данные отсутствуют	данные отсутствуют
1	491219.62	1406962.44	-	0.1	данные отсутствуют	данные отсутствуют
2	491223.41	1406949.93	-	0.1	данные отсутствуют	данные отсутствуют
3	491230.29	1406927.24	-	0.1	данные отсутствуют	данные отсутствуют
4	491235.11	1406916.71	-	0.1	данные отсутствуют	данные отсутствуют

2. Сведения о предельных высоте и глубине конструктивных элементов объекта недвижимости	
Предельная глубина конструктивных элементов объекта недвижимости, м	данные отсутствуют
Предельная высота конструктивных элементов объекта недвижимости, м	данные отсутствуют

полное наименование должности		инициалы, фамилия

ДОКУМЕНТ ПОДПИСАН
ЭЛЕКТРОННОЙ ПОДПИСЬЮ
Сертификат: 009F0BDC181A023B64597F1E2579BEFB50
Владелец: ФЕДЕРАЛЬНАЯ СЛУЖБА ГОСУДАРСТВЕННОЙ РЕГИСТРАЦИИ, КАДАСТРА И КАРТОГРАФИИ
Действителен: с 02.08.2024 по 26.10.2025

Сооружение
вид объекта недвижимости

Лист № 518 раздела 5.1	Всего листов раздела 5.1: 518	Всего разделов: 4	Всего листов выписки: 525

18.04.2025г. № КУВИ-001/2025-92757145	
Кадастровый номер:	50:14:0000000:118665

3. Сведения о характерных точках пересечения контура объекта недвижимости с контуром (контурами) иных зданий, сооружений, объектов незавершенного строительства

Система координат 50.1

Номера характерных точек контура	Координаты, м		Средняя квадратическая погрешность определения координат характерных точек контура, м	Глубина, высота, м		Кадастровые номера иных объектов недвижимости, с контурами которых пересекается контур данного объекта недвижимости
	X	Y		H1	H2	
1	2	3	4	5	6	7
данные отсутствуют	данные отсутствуют	данные отсутствуют	данные отсутствуют	данные отсутствуют	данные отсутствуют	данные отсутствуют

полное наименование должности		инициалы, фамилия

ДОКУМЕНТ ПОДПИСАН
ЭЛЕКТРОННОЙ ПОДПИСЬЮ
Сертификат: 009F0BDC181A023B64597F1E2579BEFB50
Владелец: ФЕДЕРАЛЬНАЯ СЛУЖБА ГОСУДАРСТВЕННОЙ РЕГИСТРАЦИИ, КАДАСТРА И КАРТОГРАФИИ
Действителен: с 02.08.2024 по 26.10.2025

СИ-РГИС-18403054071 от 08.04.2025

Сводная информация Комитета по архитектуре и градостроительству Московской области

Категория вопроса: Подача заявления о намерении участвовать в аукционе в отношении земельного участка, сведения о котором внесены в ЕГРН

- кадастровый номер: 50:14:0050912:1753
- номер кадастрового квартала -
- площадь земельного участка (кв. м): 545
- категория земель: Земли населенных пунктов
- вид разрешенного использования: для индивидуального жилищного строительства
- цель обращения -
- адрес (место расположения): Российская Федерация, Московская область, городской округ Щелково, г. Щелково, 2-й Малопрудный проезд

Таблица 1

№	Ограничения в соответствии с п.1, 2, 3, 4, 7, 13, 14 ч. 5, ч. 8 ст.27 Земельного кодекса Российской Федерации	Сведения	Источник информации
1.	Территории общего пользования:		
1.1	Границы территорий общего пользования и (или) границы территорий, занятых линейными объектами и (или) предназначенных для размещения линейных объектов, утвержденные документацией по планировке территории	Сведения об утвержденной документации по планировке территории отсутствуют	ИСОГД Московской области
1.2	Береговая полоса водного объекта общего пользования* *В соответствии со сведениями о водных объектах, размещёнными в ИСОГД Московской области на основании данных Министерства экологии и природопользования **Сведения о расположении на земельном участке / образуемом земельном участке водного объекта общего пользования / части водного объекта общего пользования подлежат уточнению и не содержатся в настоящем разделе	Не расположен	ИСОГД Московской области
1.3	Береговая линия (граница) водного объекта общего пользования* *В соответствии со сведениями, размещёнными в ИСОГД Московской области на основании данных Министерства экологии и природопользования Московской области	Не расположен	ИСОГД Московской области
2.	Особо охраняемые природные территории.	Не расположен	ИСОГД Московской области
3.	Объекты археологического наследия* *В соответствии со сведениями об объектах археологического наследия, размещёнными в ИСОГД Московской области на основании данных Главного управления культурного наследия Московской области	Не расположен	ИСОГД Московской области
4.	Строительство, реконструкция и (или)	Не расположен	Постановление Правительства

	эксплуатация (размещение) объектов всех видов транспорта федерального и регионального значения		Московской области от 25.03.2016 № 230/8 «Об утверждении Схемы территориального планирования транспортного обслуживания Московской области» (ред. от 14.03.2024)
4.1	Строительство, реконструкция и (или) эксплуатация (размещение) объектов транспорта местного значения	Не расположен	Генеральный план городского округа Щёлково Московской области, утвержденный решением Совета депутатов городского округа Щёлково Московской области от 20.10.2021 № 281/35-69-НПА (в ред. от 26.02.2025 № 79/12-25-НПА)
5.	Зона с особыми условиями использования территории в соответствии с решением Исполкома Моссовета и Мособлисполкома от 17.04.1980 № 500-1143; постановлением Правительства Москвы и Правительства МО от 17.12.2019 N 1705-ПП/970/44 (ред. от 30.11.2021) (*)	Не расположен	-
5.1	Зона с особыми условиями использования территории в соответствии с СП 2.1.4.2625-10 (*) (сведения подлежат уточнению)	Не расположен	-
5.2	Зона с особыми условиями использования территории в соответствии СанПиН 2.1.4.1110-02 и иными нормативными правовыми актами в сфере санитарного законодательства* *В соответствии со сведениями, размещёнными в РГИС Московской области на основании данных Министерства экологии и природопользования Московской области	Не расположен;	РГИС Московской области
5.3	Зона с особыми условиями использования территории в соответствии с распорядительными документами (*)	Пересечение с распорядительными документами, устанавливающими режим ЗСО отсутствует	-
6.	Земли Гослесфонда и лесничества (сведения подлежат уточнению)	Пересечение с Приказ РЛХ об установлении границы лесничеств: отсутствует; Пересечение с Границы Клинского и Наро-фоминского лесничества по приказам РЛХ (РГИС): отсутствует; Пересечение с Акт КЛХ (ЕГРН) об изменении информации ГЛР (границы лесничеств): отсутствует; Пересечение с Акт КЛХ об изменении информации ГЛР (исключение из границ лесничеств): отсутствует; Пересечение с Письма РЛХ об отсутствии оснований для оспаривания возникновения прав: отсутствует; Пересечение с Границы лесничеств по сведениям Росреестра (РГИС): отсутствует; Пересечение с Письмо Минобороны России о наличии пересечений границ земельного участка с границами лесничеств и лесопарков: отсутствует; Пересечение с Письмо Минобороны России об отсутствии пересечений границ земельного участка с границами лесничеств и лесопарков: отсутствует;	ИСОГД Московской области, РГИС Московской области

6.1	Государственный лесной реестр (оперативный)	Не расположен	РГИС Московской области
6.2	Иные лесничества	Пересечение с иными лесничествами отсутствует	Оперативная карта, РГИС Московской области

Таблица 2

№	Градостроительные ограничения	Сведения	Источник информации
1.	Зоны с особыми условиями использования территории:		
	- ЗОУИТ по сведениям Росреестра	Охранная зона объекта «Газораспределительная сеть г. Щелково», кадастровый номер 50:14:0000000:118665;	РГИС Московской области
	- водоохранная зона* *В соответствии со сведениями о водных объектах, размещёнными в ИСОГД Московской области на основании данных Министерства экологии и природопользования Московской области	Не расположен	ИСОГД Московской области
	- прибрежная защитная полоса* *В соответствии со сведениями о водных объектах, размещёнными в ИСОГД Московской области на основании данных Министерства экологии и природопользования Московской области	Не расположен	ИСОГД Московской области
	- зоны санитарной охраны подземных источников водоснабжения в соответствии СанПиН 2.1.4.1110-02 и иными нормативными правовыми актами в сфере санитарного законодательства* *В соответствии со сведениями, размещёнными в РГИС Московской области на основании данных Министерства экологии и природопользования Московской области	Не расположен;	РГИС Московской области
	- зона с особыми условиями использования территории в соответствии с решением Исполкома Моссовета и Мособлисполкома от 17.04.1980 № 500-1143; постановлением Правительства Москвы и Правительства МО от 17.12.2019 № 1705-ПП/970/44 (ред. от 30.11.2021) (** ; ***)	Не расположен	-
	- зона с особыми условиями использования	Не расположен	-

	территории в соответствии с СП 2.1.4.2625-10 (** ; ***) (сведения подлежат уточнению)		
	- зона с особыми условиями использования территории в соответствии с распорядительными документами (** ; ***)	Пересечение с распорядительными документами, устанавливающими режим ЗСО отсутствует	-
	- зоны затопления и подтопления* *В соответствии со сведениями, размещёнными в ИСОГД Московской области на основании приказа Московско-Окского бассейнового водного управления Федерального агентства водных ресурсов от 17.05.2022 № 51	Не расположен	ИСОГД Московской области
	- защитная зона объекта культурного наследия	Не расположен	ИСОГД Московской области
	- территория объекта культурного наследия	Не расположен	ИСОГД Московской области
	- зоны охраны объектов культурного наследия	Не расположен	ИСОГД Московской области
	- охранная зона особо охраняемой природной территории (государственного природного заповедника, национального парка, природного парка, памятника природы)	Не расположен	ИСОГД Московской области
	- приаэродромная территория	Расположен: Граница полос воздушных подходов аэродрома Чкаловский (внутренняя граница ПВП определена для ИВПП№1 и ИВПП№3)	ИСОГД Московской области
	- санитарно-защитная зона* *В соответствии с решениями об установлении СЗЗ, направленными Управлением Роспотребнадзора по Московской области и размещёнными в ИСОГД Московской области	Не расположен -	ИСОГД Московской области
	- придорожные полосы автомобильных дорог	Не расположен;	РГИС Московской области
	- зона охраняемого объекта и(или) зона охраняемого военного объекта, охранная зона военного объекта, запретные и специальные зоны, устанавливаемые в связи с размещением указанных объектов	Не расположен	- Генеральный план городского округа Щёлково Московской области, утвержденный решением Совета депутатов городского округа Щёлково Московской области от 20.10.2021 № 281/35-69-НПА (в ред. от 26.02.2025 № 79/12-25-НПА)
	- территории согласно письму АО «Мособлгаз» от 27.10.2022 № 201дсп	Расположен (15.48 кв. м.)	РГИС Московской области
	- иные зоны с особыми условиями использования территорий	Не расположен	ИСОГД Московской области
2	Мелиорируемые земли	Не расположен;	РГИС Московской области
3.	Генеральный план:	Ж-2 – зона застройки индивидуальными и	Генеральный план городского округа

	- функциональная(ые) зона (зоны), территория(ии)	блокированными жилыми домами	Щёлково Московской области, утвержденный решением Совета депутатов городского округа Щёлково Московской области от 20.10.2021 № 281/35-69-НПА (в ред. от 26.02.2025 № 79/12-25-НПА)
	- расположение в границах населенного пункта	В границах Город Щёлково	-
4.	Правила землепользования и застройки: - территориальная(ые) зона (зоны) - территория(ии)	Ж-2 Этажность/Высотность: 3/- Градостроительный регламент территориальной зоны в приложении *Применяется с учетом текстовой части Правил землепользования и застройки	Правила землепользования и застройки территории (части территории) городского округа Щёлково Московской области, утвержденные постановлением Администрации городского округа Щёлково Московской области от 15.12.2021 № 3611 (в ред. от 14.02.2025 № 669)
5.	Утвержденные ППТ, ПМТ	Сведения отсутствуют	ИСОГД Московской области
		Подготовлено на основании информации из утвержденных документов территориального планирования, градостроительного зонирования, а также государственных информационных систем, содержащих сведения, предоставленные уполномоченными органами. Информация актуальна на дату подготовки	

Ж-2 - ЗОНА ЗАСТРОЙКИ ИНДИВИДУАЛЬНЫМИ И БЛОКИРОВАННЫМИ ЖИЛЫМИ ДОМАМИ

Зона застройки индивидуальными и блокированными жилыми домами Ж-2 установлена для обеспечения формирования жилых районов из отдельно стоящих индивидуальных жилых домов и блокированных жилых домов. В состав зоны Ж-2 могут включаться территории, предназначенные для ведения садоводства.

Градостроительный регламент территориальной зоны должен применяться в части, не противоречащей утвержденным режимам зон охраны объектов культурного наследия.

Градостроительный регламент территориальной зоны должен применяться с учетом требований СП 2.1.4.2625-10 «Зоны санитарной охраны источников питьевого водоснабжения г. Москвы» (утв. постановлением Главного государственного санитарного врача РФ от 30.04.2010 № 45) и других нормативных правовых актов по установлению зон санитарной охраны источников питьевого водоснабжения.

Основные виды разрешенного использования

№ п/п	Наименование ВРИ	Код (числовое обозначение ВРИ)	Предельные размеры земельных участков (кв. м)		Максимальный процент застройки, в том числе в зависимости от количества надземных этажей	Минимальные отступы от границ земельного участка (м)	Требования к архитектурно-градостроительному облику***
			min	max			
1	Для индивидуального жилищного строительства	2.1*	400	500 000	40%	3	Не подлежат установлению
2	Для ведения личного подсобного хозяйства (приусадебный земельный участок)	2.2*	400	5 000	40%	3	Не подлежат установлению
3	Коммунальное обслуживание	3.1	30	100 000	75%	3	Устанавливаются (ст. 44 настоящих Правил)
4	Предоставление коммунальных услуг	3.1.1	30	10 000	75%	3	Не подлежат установлению

№ п/п	Наименование ВРИ	Код (числовое обозначение ВРИ)	Предельные размеры земельных участков (кв. м)		Максимальный процент застройки, в том числе в зависимости от количества надземных этажей	Минимальные отступы от границ земельного участка (м)	Требования к архитектурно-градостроительному облику**
			min	max			
5	Административные здания организаций, обеспечивающих предоставление коммунальных услуг	3.1.2	30	100 000	75%	3	Устанавливаются (ст. 44 настоящих Правил)
6	Дошкольное, начальное и среднее общее образование	3.5.1	Не подлежат установлению			3	Устанавливаются (ст. 44 настоящих Правил)
7	Площадки для занятий спортом	5.1.3	50	100 000	75%	3	Не подлежат установлению
8	Оборудованные площадки для занятий спортом	5.1.4	50	100 000	75%	3	Не подлежат установлению
9	Связь	6.8	Не подлежат установлению				Не подлежат установлению
10	Автомобильный транспорт	7.2	Не распространяется				Не подлежат установлению
11	Обеспечение внутреннего правопорядка	8.3	Не подлежат установлению				Не подлежат установлению
12	Историко-культурная деятельность	9.3	Не распространяется				Не подлежат установлению
13	Земельные участки (территории) общего пользования	12.0	Не распространяется				Не подлежат установлению
14	Улично-дорожная сеть	12.0.1	Не подлежат установлению				Не подлежат установлению

№ п/п	Наименование ВРП	Код (числовое обозначение ВРП)	Предельные размеры земельных участков (кв. м)		Максимальный процент застройки, в том числе в зависимости от количества надземных этажей	Минимальные отступы от границ земельного участка (м)	Требования к архитектурно-градостроительному облику**
			min	max			
15	Благоустройство территории	12.0.2	Не подлежат установлению				Не подлежат установлению
16	Земельные участки общего назначения	13.0	Не подлежат установлению				Не подлежат установлению
17	Ведение огородничества	13.1	300	390	0%	Не подлежат установлению	Не подлежат установлению
18	Земельные участки, входящие в состав общего имущества собственников индивидуальных жилых домов в малоэтажном жилом комплексе	14.0	Не подлежат установлению				Не подлежат установлению

Вспомогательные виды разрешенного использования

1. Коммунальное обслуживание - 3.1
2. Связь - 6.8
3. Обеспечение внутреннего правопорядка - 8.3

Условно разрешенные виды использования

№ п/п	Наименование ВРП	Код (числовое обозначение ВРП)	Предельные размеры земельных участков (кв. м)		Максимальный процент застройки, в том числе в зависимости от количества надземных этажей	Минимальные отступы от границ земельного участка (м)	Требования к архитектурно-градостроительному облику**
			min	max			
1	Блокированная жилая застройка	2.3	200	3 000	1 эт. - 59,0% 2 эт. - 50,8% 3 эт. - 44,1%	3 (0**)	Устанавливаются (ст. 44 настоящих Правил)

№ п/п	Наименование ВРИ	Код (числовое обозначение ВРИ)	Предельные размеры земельных участков (кв. м)		Максимальный процент застройки, в том числе в зависимости от количества надземных этажей	Минимальные отступы от границ земельного участка (м)	Требования к архитектурно-градостроительному облику**
			min	max			
2	Оказание услуг связи	3.2.3	500	100 000	60%	3	Устанавливаются (ст. 44 настоящих Правил)
3	Амбулаторно-поликлиническое обслуживание	3.4.1	5 000	1 000 000	60%	3	Устанавливаются (ст. 44 настоящих Правил)
4	Стационарное медицинское обслуживание	3.4.2	10 000	1 000 000	50%	3	Устанавливаются (ст. 44 настоящих Правил)
5	Среднее и высшее профессиональное образование	3.5.2	Не подлежат установлению			3	Устанавливаются (ст. 44 настоящих Правил)
6	Объекты культурно-досуговой деятельности	3.6.1	500	100 000	50%	3	Устанавливаются (ст. 44 настоящих Правил)
7	Общественное управление	3.8	1 000	100 000	60%	3	Устанавливаются (ст. 44 настоящих Правил)
8	Обеспечение научной деятельности	3.9	2 500	100 000	60%	3	Устанавливаются (ст. 44 настоящих Правил)

№ п/п	Наименование ВРП	Код (числовое обозначение ВРП)	Предельные размеры земельных участков (кв. м)		Максимальный процент застройки, в том числе в зависимости от количества надземных этажей	Минимальные отступы от границ земельного участка (м)	Требования к архитектурно-градостроительному облику**
			min	max			
9	Обеспечение деятельности в области гидрометеорологии и смежных с ней областях	3.9.1	Не подлежат установлению				Не подлежат установлению
10	Деловое управление	4.1	1 000	100 000	55%	3	Устанавливаются (ст. 44 настоящих Правил)
11	Магазины	4.4	200	10 000	50%	3	Устанавливаются (ст. 44 настоящих Правил)
12	Банковская и страховая деятельность	4.5	1 000	10 000	60%	3	Устанавливаются (ст. 44 настоящих Правил)
13	Спорт	5.1	1 000	100 000	75%	3	Устанавливаются (ст. 44 настоящих Правил)
14	Трубопроводный транспорт	7.5	Не распространяется				Не подлежат установлению
15	Ведение садоводства	13.2*	400	1 500	40%	3	Не подлежат установлению

* - Земельный участок предназначен для возведения одного жилого дома, а также размещения вспомогательных построек, необходимых для его обслуживания, а именно: индивидуальных гаражей и хозяйственных построек.

** - Минимальные отступы от границ земельного участка (м) устанавливаются в соответствии с ч. 13 ст. 11 настоящих Правил.

*** - Требования к архитектурно-градостроительному облику распространяются на объекты капитального строительства и территории, полностью или частично размещаемые в пределах частей земельных участков, расположенных в границах территорий (Тип 1, Тип 2), в соответствии с картой градостроительного зонирования с установлением территорий, в границах которых предусматриваются требования к архитектурно-градостроительному облику объектов капитального строительства.

Максимальный класс опасности (по санитарной классификации) объектов капитального строительства, размещаемых на территории участков зоны – V.

Иные показатели по параметрам застройки зоны Ж-2: территории объектов обслуживания населения; требования и параметры по временному хранению индивидуальных транспортных средств, размещению гаражей и открытых автостоянок, требования и параметры к доле озелененной территории земельных участков, регламентируются и устанавливаются нормативами градостроительного проектирования.

Не допускается размещение вспомогательных строений (за исключением гаража) перед основным строением со стороны улиц и проездов.

Филиал Восток
МОСОБЛГАЗ

ул. Ревсобраний, д. 1, г. Ногинск, Московская область, 142412
Тел. +7 (496) 516-80-04; тел./факс +7 (496) 514-49-58
e-mail: vostok@mosoblgaz.ru; https://mosoblgaz.ru
ОКПО 23401078; ОГРН 1175024034734; ИНН/КПП 5032292612/503143001

Филиал АО «Мособлгаз» «Восток»

14.04.2025 № 4804/В/01

Заместителю Главы г.о. Щёлково
Московской области
Суслиной Е.В.

Уважаемая Елена Владимировна!

Филиалом АО «Мособлгаз» «Восток» (далее – Филиал) рассмотрено Ваше обращение от 09.04.2025 № 158Исх-5316 о предоставлении информации об условиях использования земельного участка с кадастровым номером № 50:14:0050912:1753. По результату рассмотрения сообщаю.

В пределах земельного участка с кадастровым номером № 50:14:0050912:1753 находится газопровод низкого давления (Р≤0,005МПа) Ду 50 с ограничениями, обременениями в виде территории по 2 метра в обе стороны от оси газопровода (охранная зона газопровода).

Для подтверждения и отображения места прохождения газораспределительной сети и соблюдения охранной зоны газопровода необходимо предоставить топографическую съемку в масштабе 1:500 на Щёлковскую РЭС по адресу: Московская область, г. Щёлково, ул. Октябрьская, д. 20А.

С уважением,
директор

ДОКУМЕНТ ПОДПИСАН
ЭЛЕКТРОННОЙ ПОДПИСЬЮ
Сертификат 4A98C700C4B171A94A917B4167B7CAC8
Владелец Кумратов Арсен Кельдимуратович
Действителен с 06.08.2024 по 19.06.2039

А.К. Кумратов

Белик Александр Вячеславович
начальник Щёлковской РЭС
+7 (496) 516-80-04, вн. 05440

Правительство Московской области

А Д М И Н И С Т Р А Ц И Я

ГОРОДСКОГО ОКРУГА ЩЁЛКОВО

пл.Ленина, дом 2, г.Щёлково, Московская область, 141100 тел.(496)566-99-66, факс (496)566-96-90

от 18.04.2025 № 158Исх-5908
на №_____ от_____

Директору ГКУ «РЦТ»

М.С. Саркисяну

Уважаемый Мартирос Сосикович!

В рамках подготовки аукционной документации земельного участка с кадастровым номером 50:14:0050912:1753 площадью 545 кв. м, сообщаем, что в выписке из Единого государственного реестра недвижимости об объекте недвижимости от 18.04.2025 № КУВИ-001/2025-92661101, в табличной части Раздела 4.1 формулировка «Весь» указывает на расположение всей части описываемого ограничения земельного участка в пределах конкретной зоны с особыми условиями использования территории (ЗОУИТ).

Первый заместитель Главы
городского округа Щёлково

Подлинник электронного документа, подписанного ЭП, хранится в Межведомственной системе электронного документооборота Правительства Московской области

СВЕДЕНИЯ О СЕРТИФИКАТЕ ЭП

Сертификат: 444E37278C994E061CB4BA218F031FD9
Владелец: Суслина Елена Владимировна
Действителен с 03-03-2025 до 27-05-2026

Е.В. Суслина

Н.С. Курдина
8 (496) 566-80-18

Правительство Московской области

А Д М И Н И С Т Р А Ц И Я

ГОРОДСКОГО ОКРУГА ЩЁЛКОВО

пл.Ленина, дом 2, г.Щёлково, Московская область, 141100 тел.(496)566-99-66, факс (496)566-96-90

от 18.04.2025 № 158Исх-5910

на № _____ от _____

Директору ГКУ «РЦТ»

М.С. Саркисяну

Уважаемый Мартирос Сосикович!

На земельном участке с кадастровым номером 50:14:0050912:1753, площадью 545 кв. м, с видом разрешенного использования «Для индивидуального жилищного строительства», расположенном по адресу: Российская Федерация, Московская область, городской округ Щёлково, г. Щёлково, 2-й Малопрудный проезд, отсутствуют здания, строения, объекты незавершенного строительства, принадлежащие гражданам или юридическим лицам.

Газопровод низкого давления (Р≤0,005МПа) Ду 50 с кадастровым номером 50:14:0000000:118665, водопроводная сеть мкр. Хотово с кадастровым номером 50:14:0050912:1619, размещены в соответствии с п. 3 ст. 39.36 Земельного кодекса Российской Федерации без предоставления земельного участка и установления сервитута.

Земельный участок не является земельным участком общего пользования, не расположен в границах земель общего пользования, территории общего пользования, которыми беспрепятственно пользуется неограниченный круг лиц (в том числе площади, улицы, проезды, набережные, береговые полосы водных объектов общего пользования, скверы, бульвары).

В отношении земельного участка не заключен договор на размещение нестационарного торгового объекта (НТО), не выданы и не планируются к выдаче разрешения на размещение НТО в границах земельного участка.

Процедура, предусмотренная ст. 39.18 Земельного кодекса Российской Федерации, проводилась.

Первый заместитель Главы
городского округа Щёлково

Подлинник электронного документа, подписанного ЭП, хранится в Межведомственной системе электронного документооборота Правительства Московской области

СВЕДЕНИЯ О СЕРТИФИКАТЕ ЭП

Сертификат: 444E37278C994E061CB4BA218F031FD9
Владелец: Суслина Елена Владимировна
Действителен с 03-03-2025 до 27-05-2026

Е.В. Суслина

Н.С. Курдина
8 (496) 566-80-18

Правительство Московской области

МОСОБЛГАЗ
АКЦИОНЕРНОЕ ОБЩЕСТВО
1-й км Рублёво-Успенского шоссе, дом 1, корпус Б, деревня Раздоры,
Одинцовский городской округ, Московская область, 143082
Для корреспонденции: Бокс № 47, Одинцовский городской округ, Московская область, 143016
тел.: +7 (495) 597-55-30 e-mail: info@mosoblgaz.ru ОКПО 23022352; ОГРН 1175024034734
факс: +7 (495) 597-55-55 https://mosoblgaz.ru/ ИНН/КПП 5032292612/997650001

Информация о возможности подключения (технологического присоединения) к сетям инженерно-технологического обеспечения (газоснабжение) земельного участка с кадастровым номером 50:14:0050912:1753 от 09.04.2025

№ п/п	Сведения	Газоснабжение
1.	Возможность подключения объекта капитального строительства	Отсутствует
2.	Максимальная нагрузка в возможных точках подключения (технического присоединения), куб. м	0
3.	Срок, в течение которого правообладатель земельного участка может обратиться к правообладателю сети инженерно-технического обеспечения в целях заключения договора о подключении (технологическом присоединении) в пределах указанной максимальной нагрузки в возможных точках подключения (технологического присоединения)	3 месяца

Первый заместитель директора

ДОКУМЕНТ ПОДПИСАН ЭЛЕКТРОННОЙ ПОДПИСЬЮ
Сертификат 678C9A00C7B1FCAA4D8607C99CC3106A
Владелец Ефремов Илья Игоревич
ФИО владельца Ефремов Илья Игоревич
Действителен с 09.08.2024 по 19.06.2039

Ефремов И.И.

МИНИСТЕРСТВО ЭНЕРГЕТИКИ МОСКОВСКОЙ ОБЛАСТИ

ГОСУДАРСТВЕННОЕ КАЗЕННОЕ УЧРЕЖДЕНИЕ МОСКОВСКОЙ ОБЛАСТИ «АГЕНТСТВО РАЗВИТИЯ КОММУНАЛЬНОЙ ИНФРАСТРУКТУРЫ» (ГКУ МО «АРКИ»)

бульвар Строителей, дом 4, корп. 1, г.о. Красногорск, Московская область, 143402
e-mail: arki@mosreg.ru **тел.:** 8 (498) 602-28-28
ОКПО 92719928 **ОГРН** 1115034003083 **ИНН /КПП** 5034043019/502401001

АДМИНИСТРАЦИЯ ГОРОДСКОГО ОКРУГА ЩЁЛКОВО МОСКОВСКОЙ ОБЛАСТИ

Рассмотрев заявление о предоставлении технических условий подключения (технологического присоединения) объекта капитального строительства к сетям инженерно-технического обеспечения (теплоснабжения, водоснабжения, водоотведения) в целях подготовки и организации аукциона по продаже земельного участка, находящегося в государственной или муниципальной собственности, аукциона на право заключения договора аренды земельного участка, находящегося в государственной или муниципальной собственности (далее - технические условия), государственное казенное учреждение Московской области "Агенство развития коммунальной инфраструктуры" направляет прилагаемые сведения о технических условиях.

Номер запроса	P001-7381989840-95821016
Дата запроса	08-04-2025
Кадастровый номер земельного участка	50:14:0050912:1753

Приложение: на 1 л. в 1 экз.

Заместитель директора Морозов Д.В.

Приложение
к информационному письму

СВЕДЕНИЯ
Информация о возможности подключения (технологического присоединения) к сетям инженерно-технического обеспечения (теплоснабжение, водоснабжение, водоотведение) земельного участка с кадастровым номером 50:14:0050912:1753.

№ п/п	Сведения	Теплоснабжение (ТС)	Водоснабжение (ХВС)	Водоотведение (ВО)
1	Возможность подключения объекта капитального строительства	Отсутствует	Существует	Отсутствует
2	Наименование РСО	МУП «Межрайонный Щелковский Водоканал» - филиал «Теплоресурс»	ООО «Щёлковский Водоканал»	ООО «Щёлковский Водоканал»
3	Максимальная нагрузка в возможных точках подключения (технологического присоединения)	Отсутствует техническая возможность	1 м3/сут	Отсутствует техническая возможность
4	Срок, в течение которого правообладатель земельного участка может обратиться к правообладателю сети инженерно-технического обеспечения в целях заключения договора о подключении (технологическом присоединении) в пределах, указанной максимальной нагрузки в возможных точках подключения (технологического присоединения)	Обязательства организации, предоставившей информацию о возможности подключения, прекращаются, если заявитель в течении 4 месяцев с даты выдачи указанной информации не подаст заявку на заключение договора о подключении.	Срок не может составлять менее 3 месяцев со дня предоставления исполнителем информации о возможности подключения правообладателю земельного участка необходимо определить необходимую ему подключаемую нагрузку и обратиться с заявлением о подключении объекта.	Срок не может составлять менее 3 месяцев со дня предоставления исполнителем информации о возможности подключения правообладателю земельного участка необходимо определить необходимую ему подключаемую нагрузку и обратиться с заявлением о подключении объекта.

ОБЩЕСТВО С ОГРАНИЧЕННОЙ ОТВЕТСТВЕННОСТЬЮ
«ЩЁЛКОВСКИЙ ВОДОКАНАЛ»
(ООО «ЩЁЛКОВСКИЙ ВОДОКАНАЛ»)
Юридический/почтовый адрес: ул. Свирская, д.1, пом.1, г. Щёлково, Московская область, 141101
Тел.: +7(496) 563-60-60; e-mail: info@sh-vk.ru
ОГРН 1205000103054, ИНН/КПП 5050148700/505001001

ИНФОРМАЦИЯ О ВОЗМОЖНОСТИ ПОДКЛЮЧЕНИЯ

(технологического присоединения) объекта капитального строительства к сетям инженерно-технического обеспечения

РЕСУРСОСНАБЖАЮЩАЯ ОРГАНИЗАЦИЯ	
Тип сети	Холодное водоснабжение
Номер	510
Дата выдачи	16-04-2025
Наименование РСО	ООО «Щёлковский Водоканал»
ИНН РСО	5050148700
Адрес РСО	141100, МО, г. Щёлково, Свирская ул., д. 1, пом. 1
ИНФОРМАЦИЯ О ЗАЯВИТЕЛЕ	
Наименование	АДМИНИСТРАЦИЯ ГОРОДСКОГО ОКРУГА ЩЁЛКОВО МОСКОВСКОЙ ОБЛАСТИ
ИНН	
Дата заявки	09-04-2025
Номер заявки	675121/1779401
Номер заявления	BRKI-7381989840-95821113
ИНФОРМАЦИЯ ОБ ОБЪЕКТЕ	
Кадастровый номер земельного участка	50:14:0050912:1753
Адрес земельного участка	Московская обл., г.о. Щёлково, г. Щёлково, 2-й Малопрудный проезд.
Наименование подключаемого объекта	Жилой дом
Назначение объекта	Одноквартирные жилые дома
ИНФОРМАЦИЯ ПО ПОДКЛЮЧЕНИЮ ОБЪЕКТА	
Сведения о наличии или об отсутствии технической возможности подключения	Существует
Сведения о максимальной нагрузке в возможных точках подключения (технологического присоединения)	1
Срок, в течение которого правообладатель земельного участка может обратиться к исполнителю в целях заключения договора о подключении, предусматривающего предоставление ему подключаемой мощности (нагрузки) в пределах максимальной мощности (нагрузки) в возможных точках присоединения*	16-10-2025

* Срок не может составлять менее 3 месяцев со дня представления исполнителем информации о возможности подключения (технологического присоединения) объектов капитального строительства к централизованным системам горячего водоснабжения, холодного водоснабжения и (или) водоотведения.

Прочие условия:

1. Подключение к централизованным системам горячего водоснабжения, холодного водоснабжения и (или) водоотведения осуществляется в следующем порядке:
    1. направление исполнителю запроса о выдаче технических условий (при необходимости) и выдача таким лицам технических условий в случаях и в порядке, которые установлены Правилами;
    2. направление заявителем исполнителю заявления о подключении;
    3. заключение договора о подключении;
    4. выполнение сторонами договора о подключении мероприятий по подключению, предусмотренных условиями договора о подключении;
    5. выполнение мероприятий по подключению, предусмотренных договором о подключении;
    6. подписание заявителем и исполнителем акта о подключении.
2. В случае осуществления самовольного подключения (тех. присоединения) к сетям тепло-, водоснабжения и водоотведения заявитель может быть привлечен к ответственности в соответствии со статьями 7.19 и 7.20 КоАП РФ.
3. Информацию о плате за подключение можно уточнить на сайте https://ktc.mosreg.ru/ в разделе: Документы/Нормотворчество/Распоряжения.

Кононов А.В. Генеральный директор

ОБЩЕСТВО С ОГРАНИЧЕННОЙ ОТВЕТСТВЕННОСТЬЮ
«ЩЁЛКОВСКИЙ ВОДОКАНАЛ»
(ООО «ЩЁЛКОВСКИЙ ВОДОКАНАЛ»)
Юридический/почтовый адрес: ул. Свирская, д.1, пом.1, г. Щёлково, Московская область, 141101
Тел.: +7(496) 563-60-60; e-mail: info@sh-vk.ru
ОГРН 1205000103054, ИНН/КПП 5050148700/505001001

ИНФОРМАЦИЯ О ВОЗМОЖНОСТИ ПОДКЛЮЧЕНИЯ

(технологического присоединения) объекта капитального строительства к сетям инженерно-технического обеспечения

РЕСУРСОСНАБЖАЮЩАЯ ОРГАНИЗАЦИЯ	
Тип сети	Водоотведение
Номер	-
Дата выдачи	16-04-2025
Наименование РСО	ООО «Щёлковский Водоканал»
ИНН РСО	5050148700
Адрес РСО	141100, МО, г. Щёлково, Свирская ул., д. 1, пом. 1
ИНФОРМАЦИЯ О ЗАЯВИТЕЛЕ	
Наименование	АДМИНИСТРАЦИЯ ГОРОДСКОГО ОКРУГА ЩЁЛКОВО МОСКОВСКОЙ ОБЛАСТИ
ИНН	
Дата заявки	09-04-2025
Номер заявки	675120/1779402
Номер заявления	BRKI-7381989840-95821112
ИНФОРМАЦИЯ ОБ ОБЪЕКТЕ	
Кадастровый номер земельного участка	50:14:0050912:1753
Адрес земельного участка	Московская обл., г.о. Щёлково, г. Щёлково, 2-й Малопрудный проезд.
Наименование подключаемого объекта	Жилой дом
Назначение объекта	Одноквартирные жилые дома
ИНФОРМАЦИЯ ПО ПОДКЛЮЧЕНИЮ ОБЪЕКТА	
Сведения о наличии или об отсутствии технической возможности подключения	Отсутствует
Сведения о максимальной нагрузке в возможных точках подключения (технологического присоединения)	Отсутствует техническая возможность
Срок, в течение которого правообладатель земельного участка может обратиться к исполнителю в целях заключения договора о подключении, предусматривающего предоставление ему подключаемой мощности (нагрузки) в пределах максимальной мощности (нагрузки) в возможных точках присоединения*	-

* Срок не может составлять менее 3 месяцев со дня представления исполнителем информации о возможности подключения (технологического присоединения) объектов капитального строительства к централизованным системам горячего водоснабжения, холодного водоснабжения и (или) водоотведения.

Прочие условия:

1. Подключение к централизованным системам горячего водоснабжения, холодного водоснабжения и (или) водоотведения осуществляется в следующем порядке:
    1. направление исполнителю запроса о выдаче технических условий (при необходимости) и выдача таким лицам технических условий в случаях и в порядке, которые установлены Правилами;
    2. направление заявителем исполнителю заявления о подключении;
    3. заключение договора о подключении;
    4. выполнение сторонами договора о подключении мероприятий по подключению, предусмотренных условиями договора о подключении;
    5. выполнение мероприятий по подключению, предусмотренных договором о подключении;
    6. подписание заявителем и исполнителем акта о подключении.
2. В случае осуществления самовольного подключения (тех. присоединения) к сетям тепло-, водоснабжения и водоотведения заявитель может быть привлечен к ответственности в соответствии со статьями 7.19 и 7.20 КоАП РФ.
3. Информацию о плате за подключение можно уточнить на сайте https://ktc.mosreg.ru/ в разделе: Документы/Нормотворчество/Распоряжения.

Кононов А.В. Генеральный директор

МУНИЦИПАЛЬНОЕ УНИТАРНОЕ ПРЕДПРИЯТИЕ ГОРОДСКОГО ОКРУГА ЩЁЛКОВО
«МЕЖРАЙОННЫЙ ЩЁЛКОВСКИЙ ВОДОКАНАЛ»
(ФИЛИАЛ МУП «МЕЖРАЙОННЫЙ ЩЁЛКОВСКИЙ ВОДОКАНАЛ» - «**ТЕПЛОРЕСУРС**»)
МЩВ
Юридический/почтовый адрес: ул. Заречная, д. 137, г. Щелково, Московская область, 141100
ОКПО 48803671, **ОГРН** 1025006526269, **ИНН/КПП** 5050025306/505043003
Тел.:8 (496) 563-60-05; **E-mail:** teploresurs@mr-vk.ru , **http://www.mr-vk.ru**

ИНФОРМАЦИЯ О ВОЗМОЖНОСТИ ПОДКЛЮЧЕНИЯ

(технологического присоединения) объекта капитального строительства к сетям инженерно-технического обеспечения

РЕСУРСОСНАБЖАЮЩАЯ ОРГАНИЗАЦИЯ	
Тип сети	Теплоснабжение
Номер	985Т-25
Дата выдачи	09-04-2025
Наименование РСО	МУП «Межрайонный Щелковский Водоканал» - филиал «Теплоресурс»
ИНН РСО	5050025306
Адрес РСО	141101, г. Щелково, ул. Заречная, д. 137
ИНФОРМАЦИЯ О ЗАЯВИТЕЛЕ	
Наименование	АДМИНИСТРАЦИЯ ГОРОДСКОГО ОКРУГА ЩЁЛКОВО МОСКОВСКОЙ ОБЛАСТИ
ИНН	
Дата заявки	09-04-2025
Номер заявки	675119/1779403
Номер заявления	BRKI-7381989840-95821111
ИНФОРМАЦИЯ ОБ ОБЪЕКТЕ	
Кадастровый номер земельного участка	50:14:0050912:1753
Адрес земельного участка	Московская обл., г.о. Щёлково, г. Щёлково, 2-й Малопрудный проезд.
Наименование подключаемого объекта	Жилой дом
Назначение объекта	Одноквартирные жилые дома
ИНФОРМАЦИЯ ПО ПОДКЛЮЧЕНИЮ ОБЪЕКТА	
Сведения о наличии или об отсутствии технической возможности подключения	Отсутствует
Тепловая нагрузка, указанная в запросе (Гкал/ч)	Отсутствует техническая возможность
Срок подключения объекта к системе теплоснабжения, определяемый в том числе в зависимости от сроков реализации инвестиционных программ	-

Прочие условия:

1. Подключение к системам теплоснабжения осуществляется в следующем порядке:
    1. направление исполнителю заявки на заключение договора о подключении;
    2. заключение договора о подключении;
    3. выполнение сторонами договора о подключении мероприятий по подключению, предусмотренных условиями договора о подключении;
    4. составление акта о готовности;
    5. получение заявителем временного разрешения органа федерального государственного энергетического надзора для проведения испытаний и пусконаладочных работ в отношении подключаемых объектов теплоснабжения и (или) теплопотребляющих установок;
    6. подача тепловой энергии и теплоносителя на объект заявителя на время проведения пусконаладочных работ и комплексного опробования;
    7. составление акта о подключении.
2. Обязательства организации, предоставившей информацию о возможности подключения, прекращаются, если заявитель в течение 4 месяцев с даты выдачи указанной информации не подаст заявку на заключение договора о подключении.
3. В случае осуществления самовольного подключения (тех. присоединения) к сетям тепло-, водоснабжения и водоотведения заявитель может быть привлечен к ответственности в соответствии со статьями 7.19 и 7.20 КоАП РФ.
4. Информацию о плате за подключение можно уточнить на сайте https://ktc.mosreg.ru/ в разделе: Документы/Нормотворчество/Распоряжения.
5. Нахождение объекта вне радиуса эффективного теплоснабжения, предоставление недостоверных сведений и (или) документов является основанием для отказа в выдаче информации о возможности подключения объекта капитального строительства.

Зам. директора филиала Рычагова Н.А.

МСЭД

МИНИСТЕРСТВО ГОСУДАРСТВЕННОГО УПРАВЛЕНИЯ, ИНФОРМАЦИОННЫХ ТЕХНОЛОГИЙ И СВЯЗИ МОСКОВСКОЙ ОБЛАСТИ

бульвар Строителей, д. 1, г. Красногорск,
Московская область, 143407

телефон: +7 (498) 602-83-23
факс: +7 (498) 602-02-40
электронная почта: mits@mosreg.ru

02.11.2023 11-9554/Исх-11/1

Первому заместителю руководителя
Комитета по конкурентной политике
Московской области

С.Н. Журавлёвой

Уважаемая Светлана Николаевна!

Мингосуправления Московской области Ваше обращение от 26.10.2023 № 31Исх-4963/23-02 по вопросу актуализации перечня операторов связи в Московской области в целях организации и проведении торгов по реализации земельных участков в Московской области рассмотрено.

Направляем Вам актуальный перечень операторов связи, оказывающих услуги по подключению к сетям подвижной радиотелефонной связи в Московской области.

Одновременно сообщаем, что актуальные сведения размещены в реестре лицензий в области связи на сайте Федеральной службы по надзору в сфере связи, информационных технологий и массовых коммуникаций (https://rkn.gov.ru/communication/register/license/).

Приложение: на 2 л. в 1 экз.

Первый заместитель министра

Подлинник электронного документа, подписанного ЭП, хранится в Межведомственной системе электронного документооборота Правительства Московской области

СВЕДЕНИЯ О СЕРТИФИКАТЕ ЭП

Сертификат: 0C03C42D30E721CA5051091D5E057A18
Владелец: Бирюков Алексей Юрьевич
Действителен с 20-04-2023 до 13-07-2024

А.Ю. Бирюков

В.А. Теплов
8 (498) 602 83 23 доб. 59638

Правительство Московской области

№ п/п	Номер лицензии	Сведения об организации, представляющей информацию о максимальной нагрузке в возможных точках подключения (технологического присоединения) (Лицензиат)	Место нахождения, контактные данные	Максимальная нагрузка в возможных точках подключения (технологического присоединения)	Срок, в течение которого правообладатель земельного участка может обратиться к правообладателю сети инженерно-технического обеспечения в целях заключения договора о подключении (технологическом присоединении), в пределах, указанной максимальной нагрузки в возможных точках подключения (технологического присоединения) - срок действия лицензии
1	Л030-00114-77/00675010	ООО «Антарес» ИНН 7715650666	125196, г. Москва, ул. Лесная, д. 3, ком. 28 8 (495) 969-23-49	Не менее 2 Мбит/с	с 05.09.2023 по 05.09.2028
2	Л030-00114-77/00059951	ООО «Скартел» ИНН 7701725181	127006, г. Москва, пер. Оружейный, д. 41, офис 48 8 (800) 550-00-07	Не менее 2 Мбит/с	с 03.11.2016 по 03.11.2026
3	Л030-00114-77/00066232	ООО «Т2 Мобайл» ИНН 7743895280	108811, г. Москва, км. Киевское шоссе 22-й (п. Московский), домовладение 6, стр. 1, этаж 5, ком. 33 8 (800) 555-06-11	Не менее 2 Мбит/с	с 16.06.2015 по 25.07.2027
4	Л030-00114-77/00078127	ПАО «Вымпел-коммуникации» ИНН 7713076301	127083, г. Москва, ул. Восьмого Марта, д. 10, стр. 14 8 (495) 783 07-00	Не менее 2 Мбит/с	с 28.04.2018 по 28.04.2028

5	Л030-00114-77/00063847	ПАО «Мегафон» ИНН 7812014560	127006, г. Москва, пер. Оружейный, д. 41 8 (499) 755-21-55	Не менее 2 Мбит/с	с 25.07.2012 по 25.07.2027
6	Л030-00114-77/00076888	ПАО «Мобильные телесистемы» ИНН 7740000076	109147, г. Москва, ул. Марксистская, д. 4 8 (495) 636-06-36	Не менее 2 Мбит/с	с 28.04.2018 по 28.04.2028
7	Л030-00114-77/00087892	ПАО «Ростелеком» ИНН 7707049388	191167, г. Санкт-Петербург, Синопская наб., д. 14, литера А 8 (499) 999-82-83	Не менее 2 Мбит/с	с 08.02.2023 по 08.02.2026

Правительство Московской области

Московская область, г. Щёлково,
2-й Малопрудный пр-д

07.04.2025

АКТ ОСМОТРА
земельного участка с кадастровым номером 50:14:0050912:1753, расположенного по адресу: Российская Федерация, Московская область, городской округ Щёлково, г. Щёлково, 2-й Малопрудный проезд

В связи с подготовкой аукционной документации с целью проведения аукциона по продаже права на заключение договора купли-продажи земельного участка, заместитель начальника Управления земельных отношений Администрации городского округа Щёлково Курдина Нина Сергеевна провела осмотр земельного участка с кадастровым номером 50:14:0050912:1753 площадью 545 кв. м, расположенного по адресу: Российская Федерация, Московская область, городской округ Щёлково, г. Щёлково, 2-й Малопрудный проезд, категория земель: земли населенных пунктов, вид разрешённого использования: для индивидуального жилищного строительства, в результате которого

УСТАНОВЛЕНО

Доступ к земельному участку не ограничен, осуществляется по землям неразграниченной государственной собственности. Земельный участок частично огорожен заборами смежных земельных участков, которые расположены за границами осматриваемого. Свободен от объектов капитального строительства. В границах участка произрастает сорная трава.

Железобетонная опора воздушной ЛЭП, кабель линии электропередач, ворота, металлическая бочка, отраженные на фото, расположены за границами осматриваемого земельного участка.

Фотоматериалы прилагаются.

Приложение: фототаблица на 2 л.

Н.С. Курдина

Ф О Т О Т А Б Л И Ц А

к акту осмотра земельного участка с кадастровым номером 50:14:0050912:1753, расположенного по адресу: Российская Федерация, Московская область, городской округ Щёлково, г. Щёлково, 2-й Малопрудный проезд

Фото 1

Фото 2

Фото 3

Фото 4

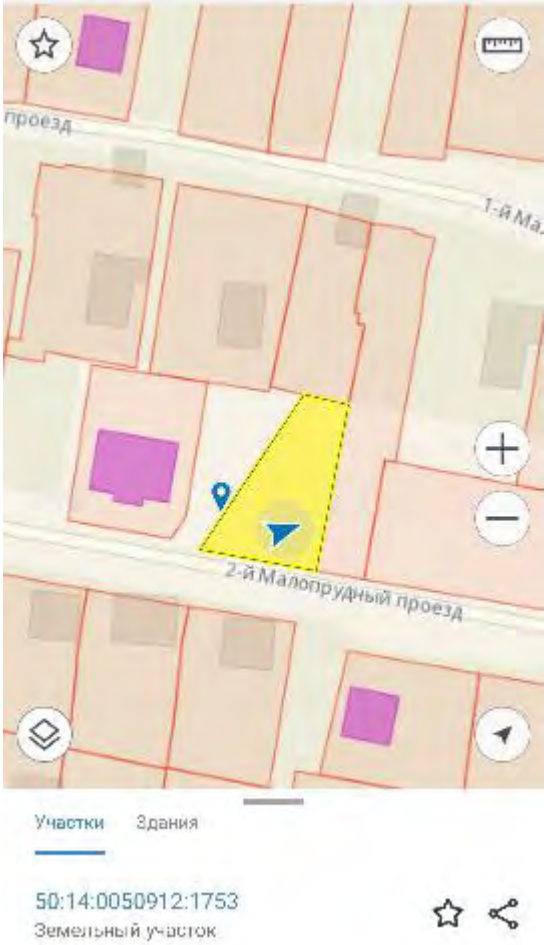
проезд
1-й Ма
2-й Малопрудный проезд
Участки
Здания
50:14:0050912:1753
Земельный участок

ДОГОВОР
КУПЛИ-ПРОДАЖИ ЗЕМЕЛЬНОГО УЧАСТКА
№ _____

Московская обл, г Щёлково, пл Ленина, д 2 _____

АДМИНИСТРАЦИЯ ГОРОДСКОГО ОКРУГА ЩЁЛКОВО МОСКОВСКОЙ ОБЛАСТИ, ОГРН 1035010204745, ИНН/КПП 5050002154/505001001, в лице _____, действующ__ на основании _____, в дальнейшем именуем__ «Продавец», с одной стороны, и _____, дата рождения _____г., пол – ____, место рождения – _____, паспорт: _____ выдан _____, код подразделения _____; ИНН _____, адрес места жительства: _____в дальнейшем именуемый «Покупатель», с другой стороны, на основании заключили настоящий договор (далее – Договор) о нижеследующем:

1. Предмет договора

1.1. ПРОДАВЕЦ продает, а ПОКУПАТЕЛЬ приобретает на условиях настоящего Договора **земельный участок,** государственная собственность на который не разграничена, из категории земель: «Земли населенных пунктов», площадью 545 кв.м., с кадастровым номером: 50:14:0050912:1753 расположенного по адресу: Российская Федерация, Московская область, городской округ Щёлково, г. Щелково, 2-й Малопрудный проезд, вид разрешенного использования - «Для индивидуального жилищного строительства», (далее – Участок).

1.2. Основанием для заключения настоящего Договора является .

1.3. На Участке расположены:

водопроводная сеть мкр. Хотово с кадастровым номером 50:14:0050912:1619; газопровод низкого давления (Р≤0,005МПа) Ду 50 с кадастровым номером 50:14:0000000:118665.

1.4. Сведения о правах третьих лиц на Участок у Продавца отсутствуют.

1.5 Участок имеет следующие ограничения в использовании:

расположен в границах полос воздушных подходов аэродрома Чкаловский (внутренняя граница ПВП определена для ИВПП№1 и ИВПП№3); ограничение прав на земельный участок, предусмотренное статьёй 56 Земельного кодекса Российской Федерации, реестровый номер границы 50:00-6.1700: частично расположен в границах охранной зоны объекта «Газораспределительная сеть г. Щелково», кадастровый номер 50:14:0000000:118665.

1.6. Продавец продает, а Покупатель принимает согласно условиям настоящего Договора Участок, свободный от любых имущественных прав и претензий третьих лиц.

2. Цена договора и порядок расчетов

2.1. Цена Участка установлена в соответствии с и составляет _____ руб.

Внесенный задаток в размере _____ (_____) рублей ____ копеек засчитывается в счет оплаты за Участок.

Вариант 1: с привлечением собственных денежных средств:

2.2. Оплата Участка осуществляется Покупателем путем перечисления денежных средств в размере, указанном в п 2.1 настоящего договора, которые подлежат перечислению на счет Продавца по следующим реквизитам: Р/С 03100643000000014800, КС 40102810845370000004, Наименование банка ГУ БАНКА РОССИИ ПО ЦФО//УФК ПО МОСКОВСКОЙ ОБЛАСТИ г. Москва, БИК 004525987, Получатель: Управление

Федерального казначейства по Московской области (АДМИНИСТРАЦИЯ ГОРОДСКОГО ОКРУГА ЩЁЛКОВО МОСКОВСКОЙ ОБЛАСТИ), ИНН 5050002154, КПП 505001001, ОКТМО 46788000, КБК _____, КБК для оплаты пени _____..

2.3. Оплата стоимости Участка производится Покупателем единовременно в течение 20 рабочих дней с момента заключения Сторонами настоящего Договора.

2.4. Датой оплаты Участка считается дата поступления денежных средств в размере, указанном в п. 2.1. на платежные реквизиты Продавца, указанные в пункте 2.2 Договора.

Вариант 2: с привлечением заемных денежных средств (кредита):

2.2. Сумма в размере _____ (_____) рублей _____ копеек оплачивается покупателем за счет собственных средств Покупателя. Указанная сумма полностью или частично может быть оплачена за счет кредитных (заемных) средств.

2.3. Оплата производится Покупателем и/или Кредитором/Займодавцем (если займодавец не является кредитной организацией) в срок не позднее 20 (двадцати) рабочих дней с даты заключения Договора путем перечисления безналичных денежных средств в рублях Российской Федерации со счета Покупателя и/или со счета Кредитора/ Займодавца (если займодавец не является кредитной организацией) по следующим реквизитам: Р/С 03100643000000014800, КС 40102810845370000004, Наименование банка ГУ БАНКА РОССИИ ПО ЦФО//УФК ПО МОСКОВСКОЙ ОБЛАСТИ г. Москва, БИК 004525987, Получатель: Управление Федерального казначейства по Московской области (АДМИНИСТРАЦИЯ ГОРОДСКОГО ОКРУГА ЩЁЛКОВО МОСКОВСКОЙ ОБЛАСТИ), ИНН 5050002154, КПП 505001001, ОКТМО 46788000, КБК _____, КБК для оплаты пени _____..

Покупатель вправе оплатить всю сумму, указанную в настоящем пункте, самостоятельно в установленный настоящим пунктом срок.

2.4. Датой оплаты Участка считается дата поступления денежных средств в размере, указанном в п. 2.1. на платежные реквизиты Продавца, указанные в пункте 2.3 Договора.

3. Залог на Участок *(в случае привлечения заемных денежных средств (кредита))*

С даты государственной регистрации перехода права собственности к Покупателю Кредитор/Займодавец становится залогодержателем Участка.

4. Передача Участка и переход права собственности на Участок

4.1 Переход права собственности на Участок от Продавца к Покупателю подлежит обязательной государственной регистрации в органе, осуществляющем государственную регистрацию прав на недвижимое имущество и сделок с ним, по месту нахождения Участка. Право собственности у Покупателя возникает с даты государственной регистрации перехода права.

4.2 Участок считается переданным Продавцом и принятым Покупателем с даты подписания акта приема-передачи.

5. Обязанности Сторон

5.1 Покупатель обязуется:

5.1.1. Полностью оплатить цену Участка в размере, порядка и сроки, установленные разделом 2 настоящего Договора.

5.1.2. Письменно своевременно уведомлять Продавца об изменении своих почтовых и банковских реквизитов, а также о смене руководителя организации (для юридических лиц).

5.1.3. В течении 7 (семи) календарных дней после полной оплаты стоимости Участка представить Продавцу документы, подтверждающие оплату стоимости (далее-документы): заверенную печатью банка Покупателя копию соответствующего платежного поручения и выписку по лицевому счету Покупателя, подписанную главным бухгалтером и заверенную печатью банка Покупателя (для юридических лиц).

5.1.4. Использовать Земельный участок в соответствии с требованиями (в соответствии с имеющимися ограничениями в использовании Участка в п. 1.5)

5.2. Продавец обязуется:

5.2.1. В течение 7 (семи) календарных дней с даты государственной регистрации права предоставить Покупателю сведения о переходе права собственности.

5.2.2. При получении сведений об изменении реквизитов, указанных в п 2.2 настоящего Договора, письменно уведомить о таком изменении Покупателя.

5.3. Права, обязанности и ответственность Сторон, не предусмотренные настоящим Договором, устанавливаются в соответствии с действующим законодательством.

6. Ответственность Сторон

6.1. Продавец не несет ответственность за недостоверность сведений, предоставленных ему Покупателем или иными органами и организациями, вошедших в настоящий договор, включая приложения к нему.

6.2. В случае нарушения, установленного пунктом 2.3 настоящего Договора срока оплаты стоимости Участка Покупатель уплачивает Продавцу неустойку, устанавливаемую в размере одной трехсотой ставки рефинансирования Центрального банка Российской Федерации, действующей на день выполнения денежного обязательства, от неуплаченной суммы за каждый календарный день просрочки. Неустойка перечисляется по реквизитам, указанным в п.2.2. настоящего Договора.

6.3. Уплата неустойки не освобождает Покупателя от исполнения обязательств по настоящему Договору.

6.4. Расторжение настоящего Договора не освобождает Покупателя от уплаты неустойки в случае, если расторжение произведено вследствие нарушения Покупателем своих обязанностей по настоящему Договору.

6.5. После передачи Покупателю по акту приема-передачи Участка Продавец не несет ответственность за недостатки, препятствующие или ограничивающие использование Участка, о которых не было известно Покупателю и Продавцу на момент заключения настоящего Договора.

7. Рассмотрение споров

7.1. Настоящий Договор считается заключенным с даты его подписания Сторонами и действует вплоть до полного выполнения Сторонами своих обязательств либо до его расторжения.

7.2. Настоящий Договор может быть расторгнут в форме, установленной законом, по требованию одной из Сторон, в том числе в связи с неоплатой или неполной оплатой Покупателем цены Участка.

7.3. Все споры между Сторонами, возникающие по настоящему Договору, разрешаются в соответствии с законодательством Российской Федерации.

8. Особые условия Договора

8.1. Настоящий Договор подписан усиленными квалифицированными электронными подписями Сторон в электронной форме.

9. Приложения к Договору

Приложение № 1 – Выписка из Единого государственного реестра недвижимости об основных характеристиках и зарегистрированных правах на объект недвижимости.

10. Адреса, реквизиты и подписи Сторон

Продавец:
АДМИНИСТРАЦИЯ ГОРОДСКОГО ОКРУГА ЩЁЛКОВО МОСКОВСКОЙ ОБЛАСТИ
Место нахождения: Московская обл, г Щёлково, пл Ленина, д 2
Почтовый адрес: Московская обл, г Щёлково, пл Ленина, д 2

ИНН/КПП 5050002154, /505001001,

Банковские реквизиты:

Р/С 03100643000000014800, КС 40102810845370000004, в ГУ БАНКА РОССИИ ПО ЦФО//УФК ПО МОСКОВСКОЙ ОБЛАСТИ г. Москва, БИК 004525987, ИНН 5050002154, КПП 505001001, ОКТМО 46788000, КБК _____, КБК для оплаты пени _____.

_____(Ф.И.О)

Покупатель:

_____ (ФИО)

дата рождения _____г.,

адрес регистрации – _____,

паспорт: _____ выдан _____, код подразделения _____; ИНН _____,

_____(Ф.И.О)

АКТ ПРИЕМА-ПЕРЕДАЧИ

Московская обл, г Щёлково, пл Ленина, д 2 _____

Мы, нижеподписавшиеся,

АДМИНИСТРАЦИЯ ГОРОДСКОГО ОКРУГА ЩЁЛКОВО МОСКОВСКОЙ ОБЛАСТИ, ОГРН 1035010204745, ИНН/КПП 5050002154/505001001, в лице _____, действующ__ на основании _____, в дальнейшем именуем__ «Продавец», с одной стороны, и _____, дата рождения _____г., пол – ____, место рождения – _____, паспорт: _____ выдан _____, код подразделения _____; ИНН _____, адрес места жительства: _____ в дальнейшем именуемый «Покупатель», с другой стороны, составили настоящий акт приема-передачи к Договору купли-продажи земельного участка от _____ № _____ о нижеследующем:

1. Продавец передал Покупателю, а Покупатель принял от Продавца **земельный участок** из категории земель: «Земли населенных пунктов», площадью 545 кв.м., с кадастровым номером 50:14:0050912:1753, вид разрешенного использования – «Для индивидуального жилищного строительства», расположенный по адресу: Российская Федерация, Московская область, городской округ Щёлково, г. Щелково, 2-й Малопрудный проезд, полностью в таком виде, в котором он был на момент подписания договора купли-продажи.

2. Претензий у Покупателя к Продавцу по передаваемому земельному участку не имеется.

3. Настоящий Акт подписан усиленными квалифицированными электронными подписями Сторон в электронной форме.

Подписи Сторон

Продавец:	Покупатель:
_____(Ф.И.О)	_____(Ф.И.О)

тендер РТС ЭЛЕКТРОННАЯ ПЛОЩАДКА РОССИИ

АУКЦИОН В ЭЛЕКТРОННОЙ ФОРМЕ

ПАМЯТКА

МОСКОВСКАЯ ОБЛАСТЬ

Содержание

1 Начало работы на электронной площадке 3

2. Порядок получения регистрации 3

2.1 Регистрация на электронной площадке: основные понятия 3

2.2. Подача заявки на первичную регистрацию на электронной площадке 3

2.3. Автоматическая регистрация 8

3. Поиск процедур 10

4. Функционал работы Доверенных лиц (только физических лиц) и Доверителей 12

5 Подача заявки на участие в аукционе 16

6. Работа с денежными средствами 19

6.1 Просмотр состояния аналитического счета 19

6.2 Порядок перечисления средств на участие в аукционе 19

7. Участие в аукционе 20

8. Просмотр сведений о результатах аукциона 23

1 Начало работы на электронной площадке

Для начала работы на электронной площадке необходимо иметь электронную подпись (далее – ЭП).

ЭП — это аналог подписи и синей печати в цифровом формате, который применяется для придания юридической силы документам на электронных носителях.

В соответствии с Регламентом электронной площадки «РТС-тендер Имущественные торги» для работы на электронной площадке необходимо:

1. При отсутствии ЭП, ее получить;
2. Выполнить настройки программного обеспечения;
3. Пройти процедуру регистрации на электронной площадке.

Получение ЭП

Для участия в электронных аукционах, по земельно-имущественным торгам, необходимо получить усиленную квалифицированную ЭП, которая выдается в любом из аккредитованных удостоверяющих центров.

Актуальный список аккредитованных удостоверяющих центров опубликован на официальном сайте Минкомсвязи России (https://digital.gov.ru/ru/activity/govservices/certification_authority/).

2. Порядок получения регистрации

2.1 Регистрация на электронной площадке: основные понятия

Регистрация– процедура, необходимая для получения доступа к работе на электронной площадке, к участию в аукционах. Совершать юридически значимые действия на электронной площадке Заявитель может только при наличии регистрации.

Срок рассмотрения заявки на регистрацию не может превышать 3 рабочих дней с момента ее подачи (в соответствии с ч.2 ст.5 от 15.05.2019 ПП РФ № 603).

2.2. Подача заявки на первичную регистрацию на электронной площадке

Для подачи заявки на регистрацию выполните следующие действия:

1. С главной страницы РТС-тендер перейдите в раздел «Имущество»;
2. Выберите раздел «Покупателям / Арендаторам», далее «Регистрация»;

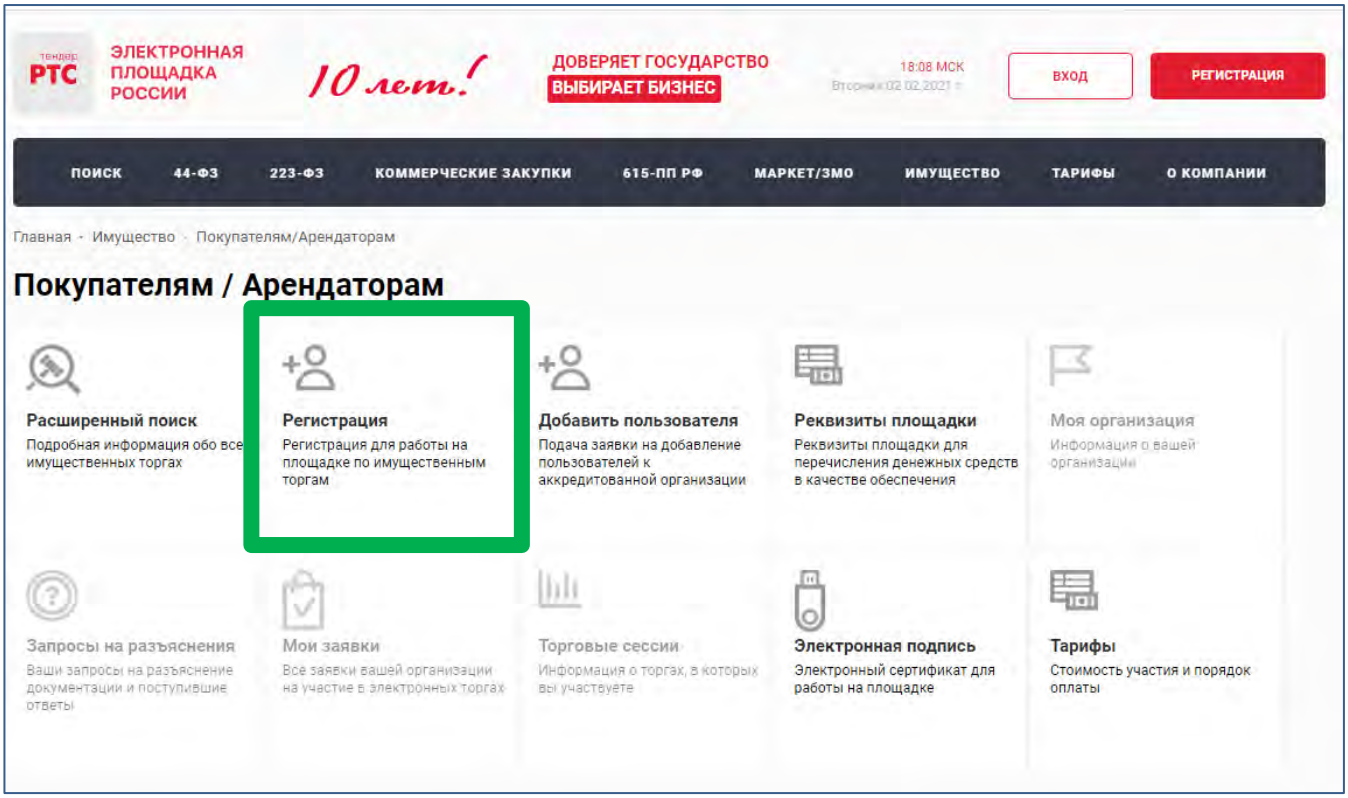

3. Заполните форму «Первичная регистрация»:

• Нажмите «Выберите сертификат». Заданные в сертификате ЭП данные автоматически заполнят ряд полей формы «Первичная регистрация»;

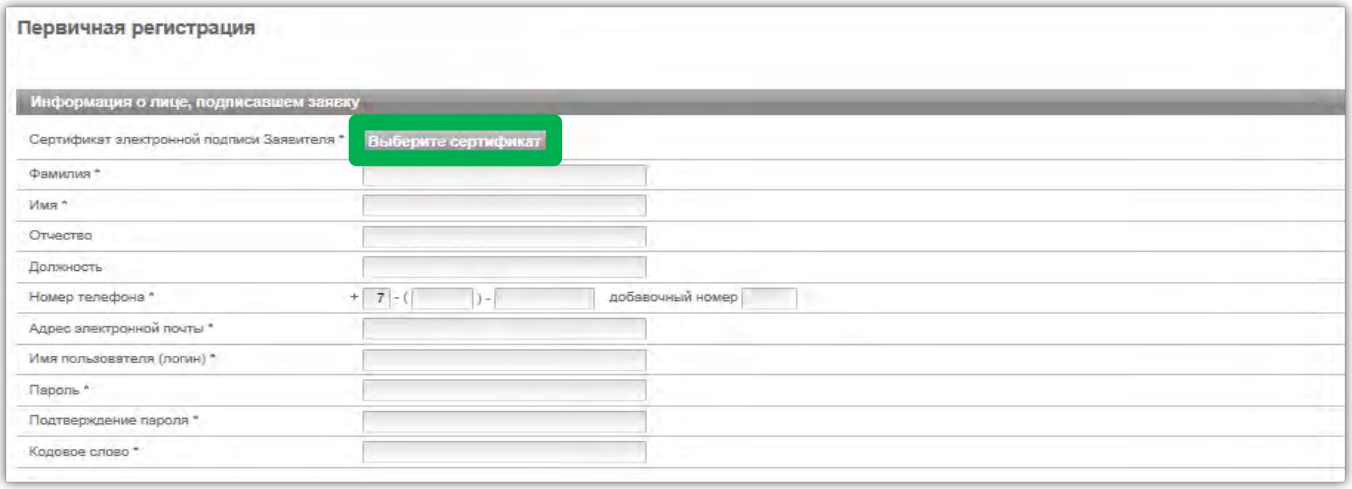

• Заполните обязательные поля, отмеченные «*»:

В разделе «Информация о лице, подписавшем заявку» указывается информация о конкретном пользователе Вашей организации, который подписывает заявку на регистрацию.

Значения «Имя пользователя (логин)», «Пароль», «Подтверждение пароля», «Кодовое слово» задаются пользователем. Логин и пароль используются пользователем для входа в Личный кабинет. Вход в Личный кабинет под логином и паролем, без использования электронной подписи,

предоставляет возможность просмотра информации, а также корректировки документов без их размещения на площадке и без права их отправки. Иные юридически значимые действия на площадке под логином и паролем также нельзя выполнять.

В разделе «Заявитель» указывается информация о заявителе – юридическом лице, индивидуальном предпринимателе, физическом лице или Органе государственной власти /Органе местного самоуправления, от имени которого подается заявка на регистрацию.

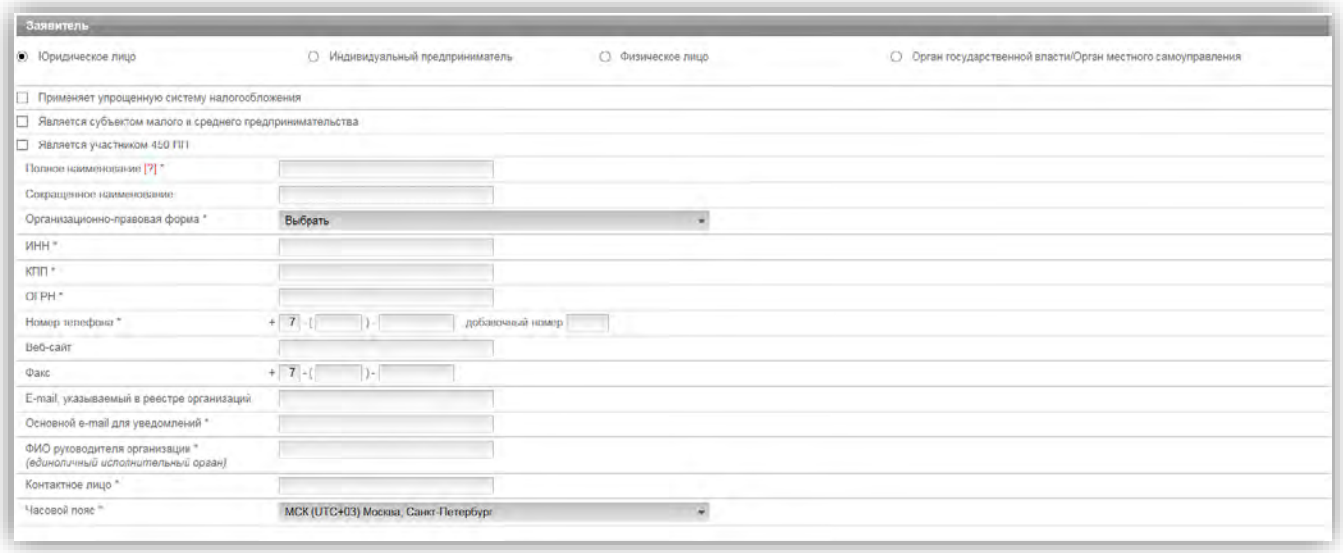

В случае если Заявителем выступает юридическое лицо, индивидуальный предприниматель, физическое лицо или Орган государственной власти /Орган местного самоуправления установите отметку в соответствующее поле. При этом набор полей для заполнения в форме «Первичная регистрация» изменится в соответствии с выбранным типом Заявителя.
В случае если Ваша организация применяет упрощенную систему налогообложения, установите отметку в соответствующее поле.
В случае если Ваша организация является субъектом малого и среднего предпринимательства, установите отметку в соответствующее поле.

В случае если Заявителем выступает юридическое лицо необходимо выбрать из выпадающего списка организационно-правовую форму юридического лица.

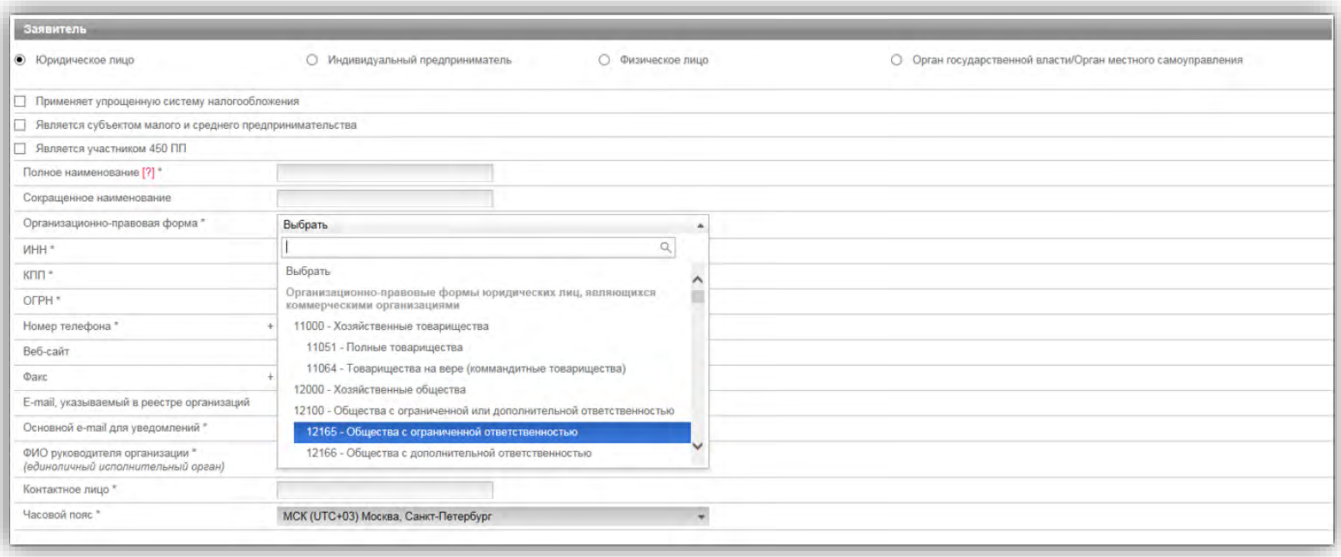

В разделе «Юридический адрес» указывается адрес Вашей организации в соответствии с учредительными документами.

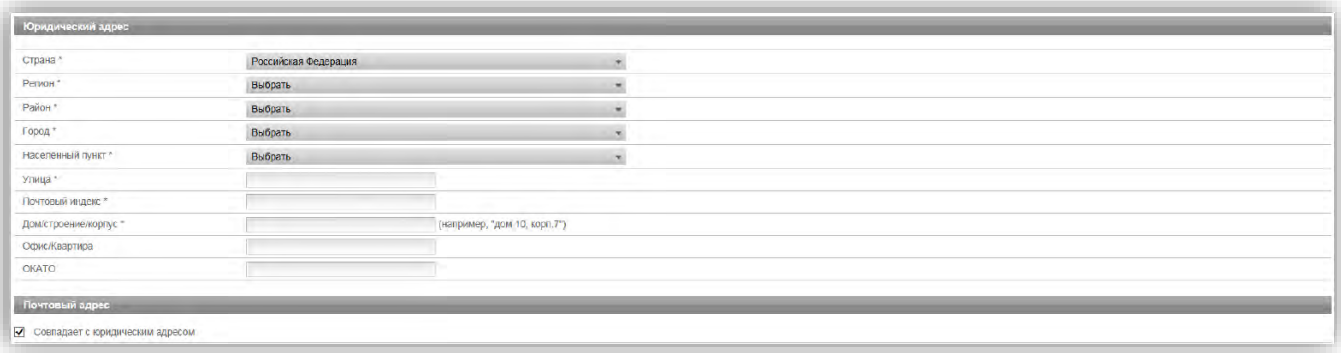

Заполнение полей «Страна», «Регион», «Район», «Город», «Населённый пункт» осуществляется последовательно, в указанном порядке. Для заполнения поля нажмите на его значение. В раскрывшемся меню выберите необходимое значение.

Для облегчения поиска Вы можете ввести несколько первых символов искомого значения, при этом в списке будут отображаться только подходящие значения.

В случае, если в юридическом адресе Вашей организации отсутствует какой-либо параметр (например, «Район»), то из выпадающего списка необходимо выбрать прочерк «-».

В разделе «Почтовый адрес» указывается адрес Вашей организации, используемый для направления почтовых сообщений.

В разделе «Банковские реквизиты» указываются банковские реквизиты Вашей организации, которые будут использоваться для вывода средств с виртуального счета Вашей организации на электронной площадке.

В разделах «Продавец/Претендент» указывается информация, необходимая для регистрации в системе.

Примечание: Ваша организация одновременно может зарегистрироваться в качестве Продавца и Претендента.

В разделе «Претендент» проставьте галочку в чек-боксе «Регистрация на площадке».

В чек-боксе «Ознакомлен» проставьте галочку;

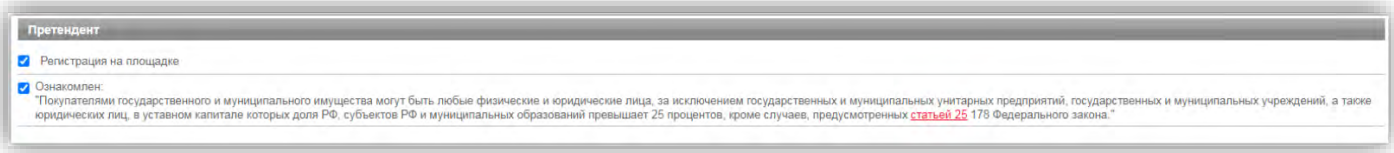

В разделе «Заявка на регистрацию» проставьте галочку в чек боксе «Подтверждаю достаточный объем полномочий на совершение юридических и фактических действий, связанных с регистрацией на электронной площадке РТС-тендер "Имущественные торги", в т.ч. право подписать заявление на присоединение к Регламенту электронной площадки «РТС-тендер» Имущественные торги и Соглашению о гарантийном обеспечении на электронной площадке «РТС-тендер» Имущественные торги. Обязуюсь возместить ООО "РТС-тендер" причиненный ущерб в полном объеме в случае нарушения данного заверения о полномочиях»;

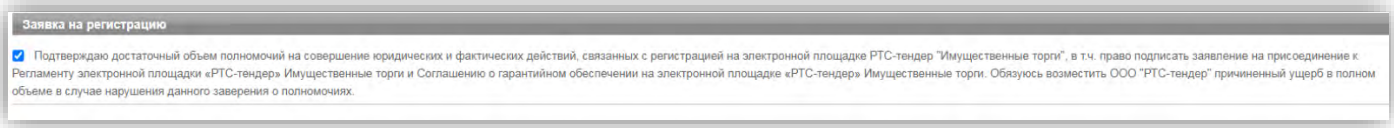

В разделе «Заявление о присоединении» нажмите кнопку «Сформировать». Проставьте галочку в чек-боксе «Заявитель ознакомлен с Регламентом площадки, Соглашением о гарантийном обеспечении, согласен с их условиями и присоединяется к ним подписанием Заявления о присоединении к документам площадки»;

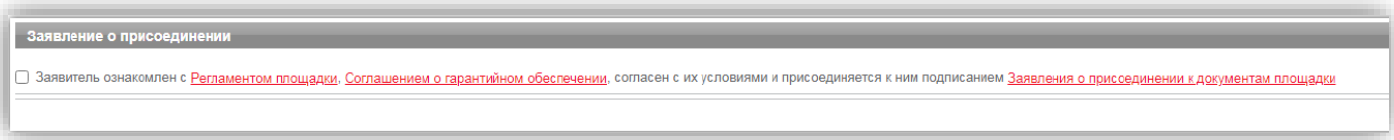

4. Нажмите кнопку «Подать заявку на регистрацию».

После того, как заявка на регистрацию отправлена, Вам необходимо подтвердить адрес электронной почты, указанный в заявке как основной для дальнейшего получения уведомлений от площадки.

Подтверждение адреса электронной почты:

В течение часа после отправки заявки на регистрацию на адрес электронной почты, указанный при заполнении заявки на регистрацию, поступит письмо со ссылкой. Для подтверждения адреса электронной почты перейдите по ссылке, указанной в поступившем письме. В случае если адрес электронной почты при заполнении заявки на регистрацию был введен некорректно, подтверждение адреса электронной почты невозможно, но заявка будет рассмотрена Оператором электронной площадки.

По итогам рассмотрения заявки на регистрацию на адрес электронной почты Заявителя, указанной в заявке на регистрацию, направляется уведомление о решении, принятом Организатором в отношении такой заявки на регистрацию. В случае принятия Организатором решения об регистрации Заявителя сведения о нем, содержащиеся в заявке на регистрацию, и лице, указанном в качестве Пользователя в заявке на регистрацию, вносятся в базу данных ЭП.

В случае принятия Организатором решения об отказе в регистрации, Заявитель имеет возможность повторной подачи заявки на регистрацию.

2.3. Автоматическая регистрация

При входе в Личный кабинет производится проверка регистрации.

1. Перейдите на сайт площадки РТС-тендер;

2. В правом верхнем углу нажмите кнопку «Вход»;

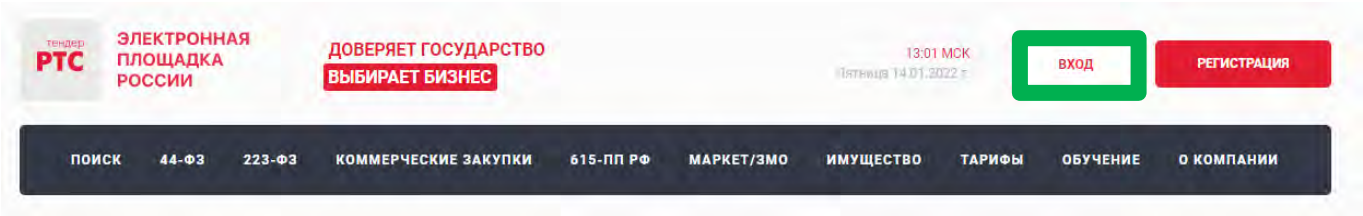

3. В разделе «Имущественные торги» выберите Вашу роль на площадке «Покупатель/Арендатор»;

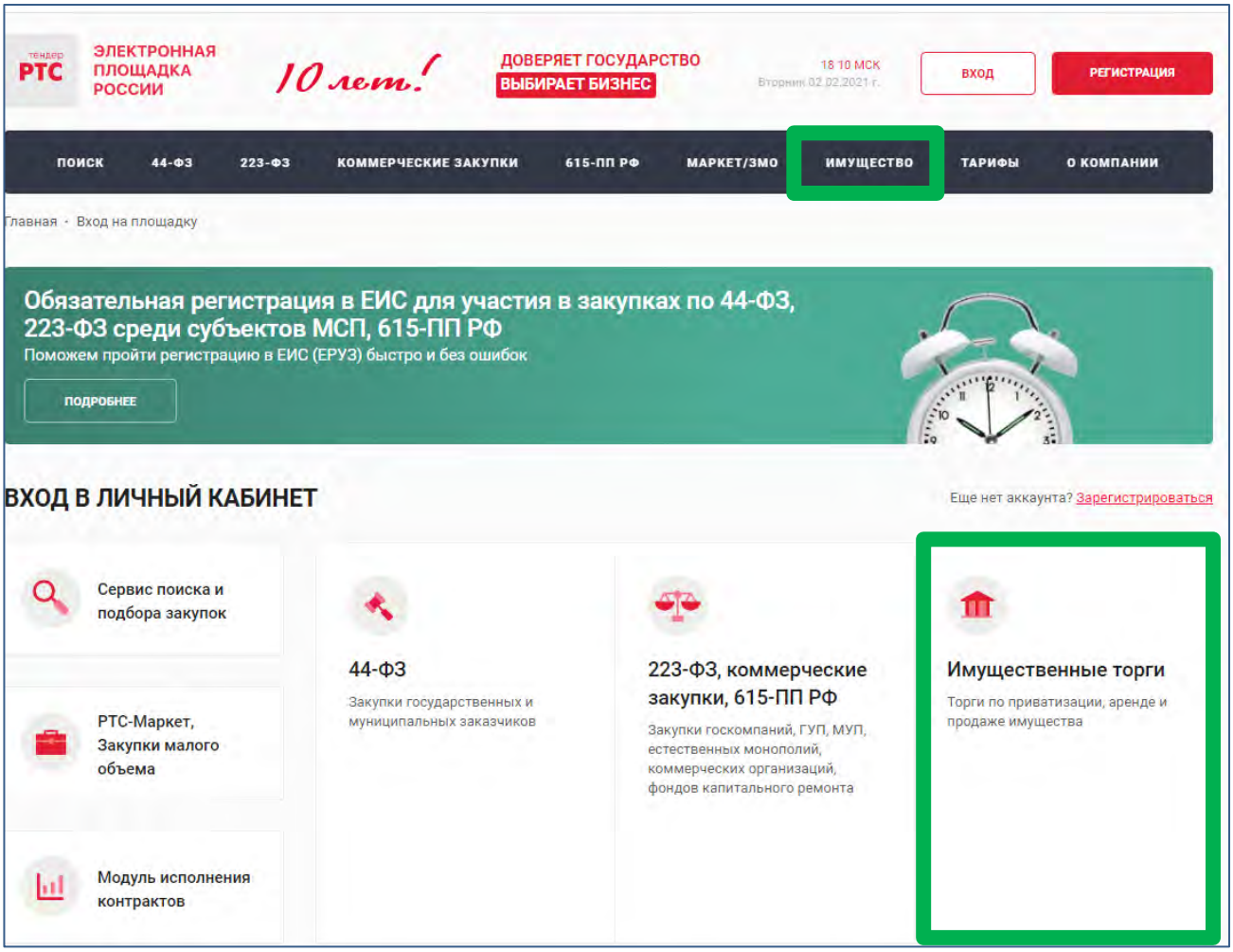

4. Откроется страница авторизации.



При попытке авторизации проводится проверка регистрации Организации на площадке.

1. Автоматическое создание Личного кабинета без входа через ЕСИА:

• Если авторизация производится по логину и паролю или по сертификату, то осуществляется поиск организации по данным параметрам;

• В случае, если поиск не дал результатов, то производится проверка организации в реестре аккредитованных Участников по 44-ФЗ;

• При получении информации об организации и пользователе, производится регистрация и предоставляется доступ в Личный кабинет.

2. Автоматическое создание Личного кабинета с использованием входа через ЕСИА:

• Нажмите на кнопку «Госуслуги» и пройдите авторизацию в ЕСИА;

• После прохождения авторизации в ЕСИА, проводится проверка наличия организации на площадке;

• Если организация найдена, то осуществляется вход в Личный кабинет организации;

• Если организация не найдена на площадке, то осуществляется поиск организации в реестре аккредитованных Участников по 44-ФЗ;

• При получении информации об организации и пользователе, производится регистрация и предоставляется доступ в Личный кабинет.

3. С 01.01.2023 г. в ГИС Торги доступна регистрация Покупателей в реестре участников торгов (РУТ), на площадке происходит автоматическая аккредитация зарегистрированных в ГИС Торги Покупателей.

3. Поиск процедур

Для поиска процедур из открытой части сайта РТС-тендер:

1. Перейдите на главную страницу РТС-тендер;

2. В верхней части страницы кликните на раздел «Имущество», далее «Покупателям/ Арендаторам»;

3. Перейдите в раздел «Расширенный поиск»;

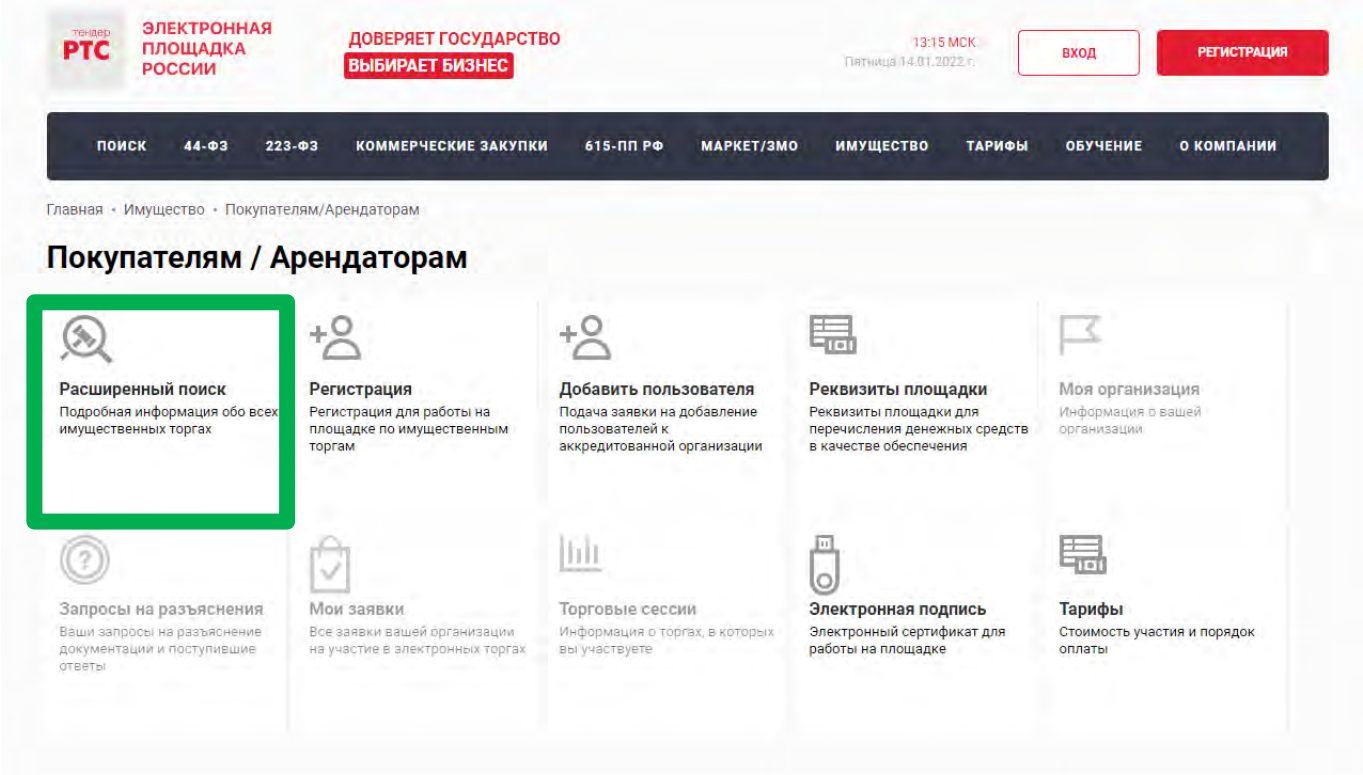

4. Осуществите поиск по представленным фильтрам.

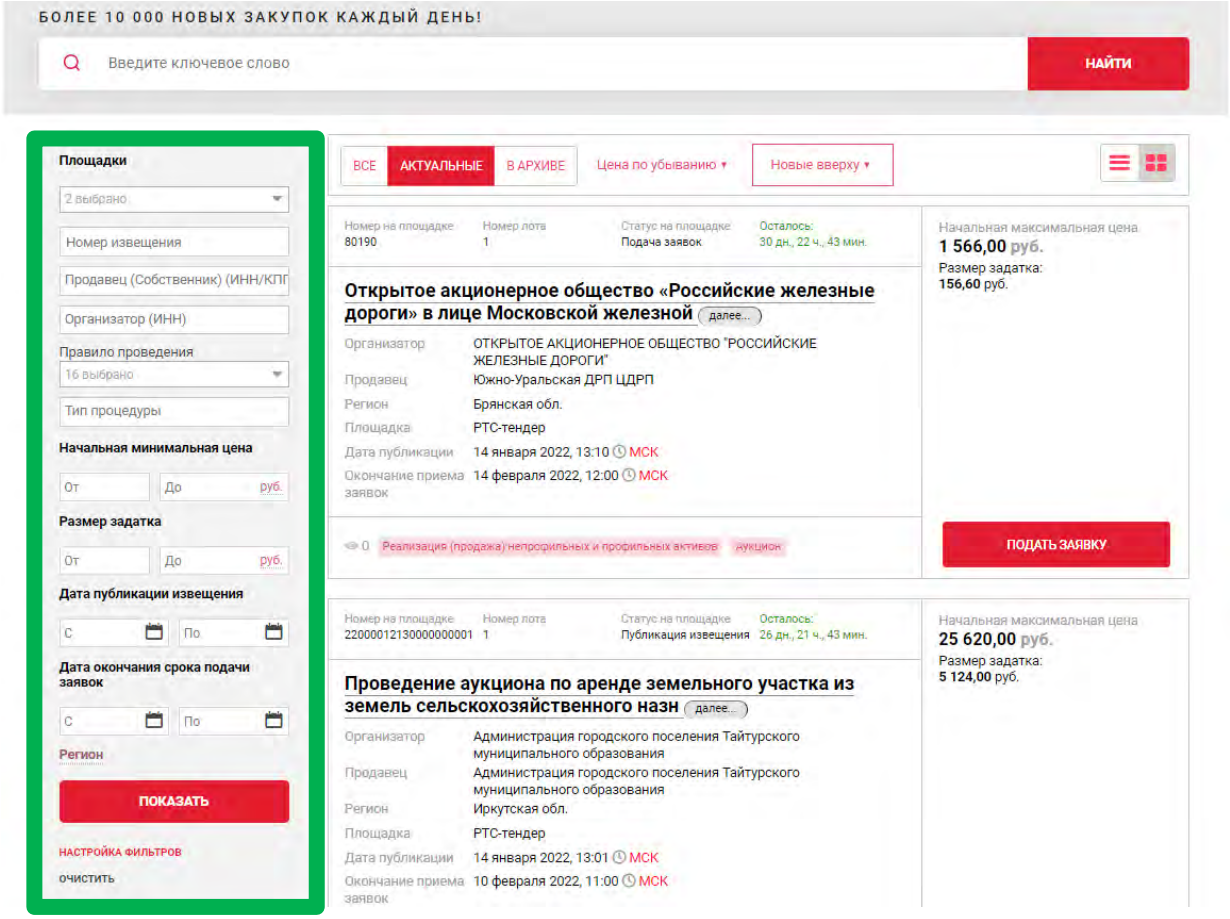

Для поиска процедур из Личного кабинета Участника на ЭП «РТС-тендер» Имущественные торги:

1. На площадке РТС-тендер в верхнем правом углу нажмите кнопку «Вход»;
2. В разделе «Имущественные торги» выберите роль «Претендент/Арендатор»;
3. На странице авторизации нажмите кнопку «Электронная подпись»;
4. Выберите актуальный сертификат из списка и нажмите кнопку «Ок»;
5. В Личном кабинете вверху на черной полосе нажмите на ссылку «Расширенный поиск»;

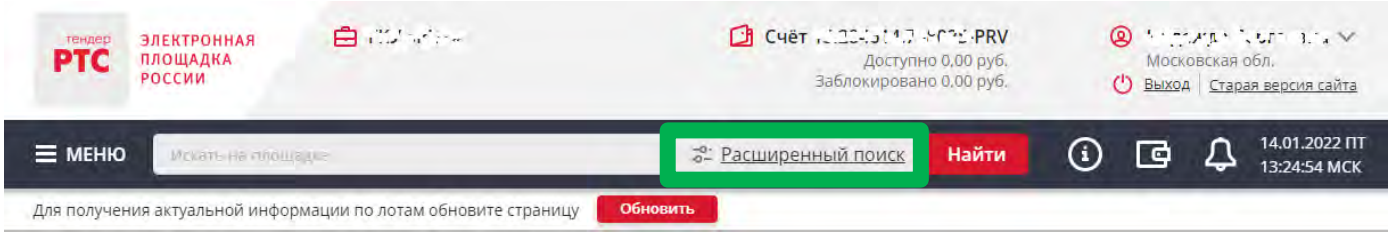

6. В открывшейся форме укажите значения фильтров и нажмите кнопку «Поиск».

Процедура/процедуры будут отображаться в результатах поиска

4. Функционал работы Доверенных лиц (только физических лиц) и Доверителей

У претендентов есть возможность добавить сертификат Доверенного физического лица в один или несколько личных кабинетов Доверителей, в том числе и в свой, для возможности подавать заявки на участие, делать ставки в ходе проведения торгов, заключать договоры и пр.

В то же время, указанные действия доступны и самому Доверителю в своем личном кабинете.

Для добавления сертификата Доверенного лица в личный кабинет Доверителя необходимо выполнить следующие действия:

1. Войдите в Личный кабинет по электронной подписи Доверителя;

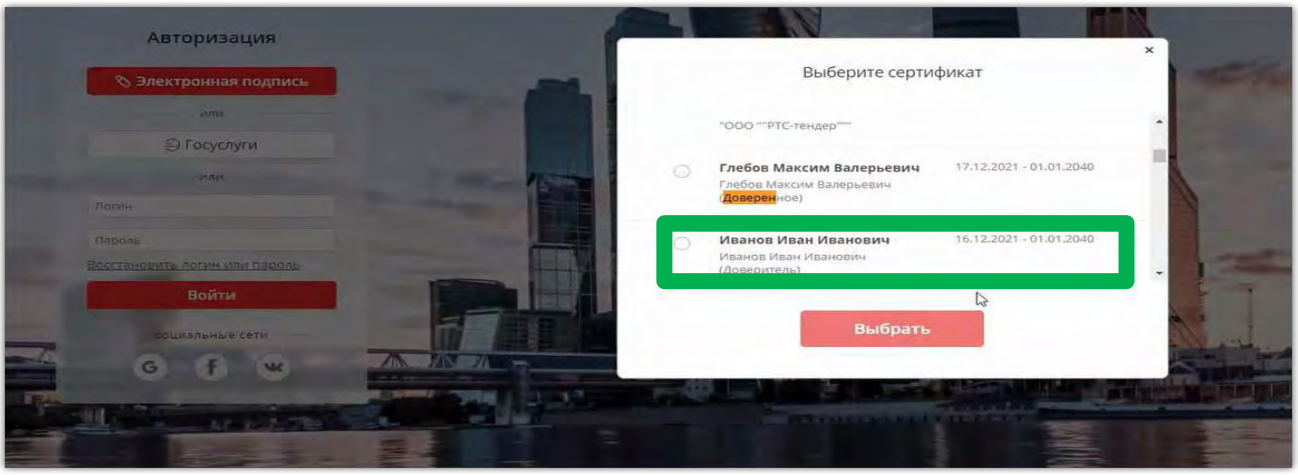

2. В личном кабинете в старой версии сайта необходимо выбрать раздел «Моя организация» и далее перейти в «Список пользователей»;

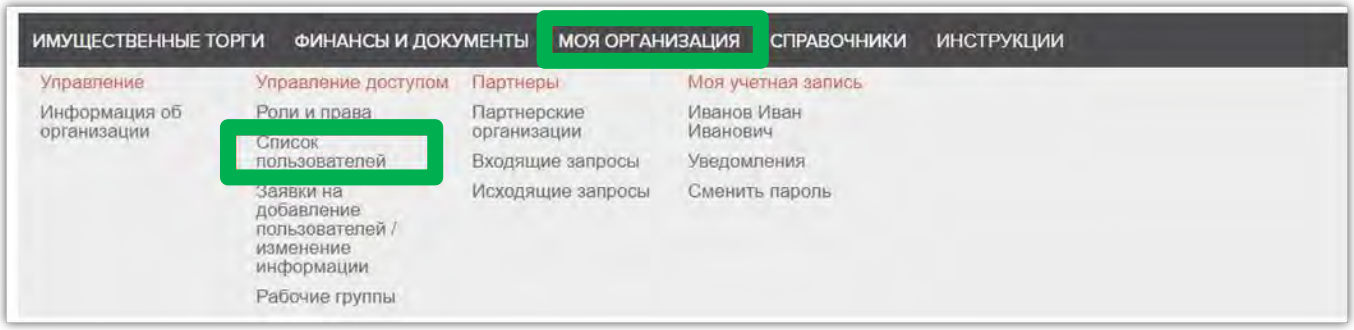

3. В открывшемся списке пользователей необходимо нажать кнопку «Добавить пользователя»;

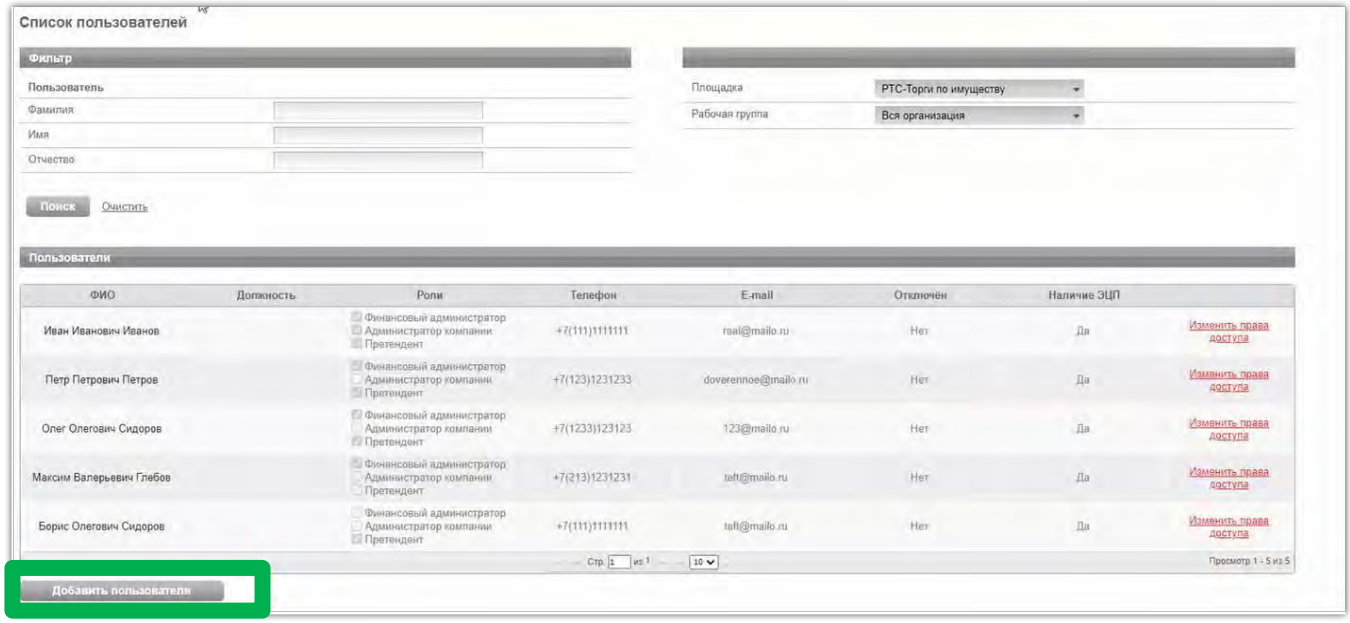

4. В открывшейся заявке нажимаем «Выбрать из списка» (если сертификат установлен на ПК) или «Загрузить из файла» (если открытый ключ сертификата находится на другом носителе);



5. Выбираем сертификат Доверенного лица, после чего нажимаем кнопку «ок», затем заполняем все обязательные поля заявки;

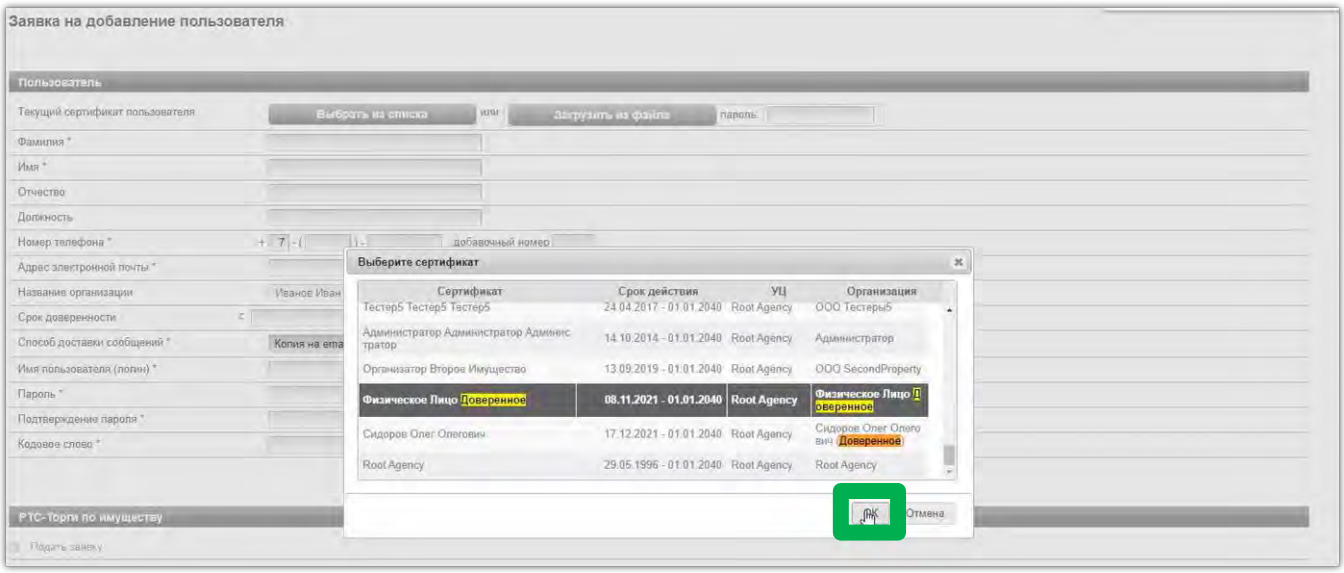

6. Заявка на добавление пользователя утверждается автоматически. После того, как пользователь будет добавлен, ему необходимо установить требуемые роли. Для чего в списке пользователей переходим по ссылке «Изменить права доступа»;

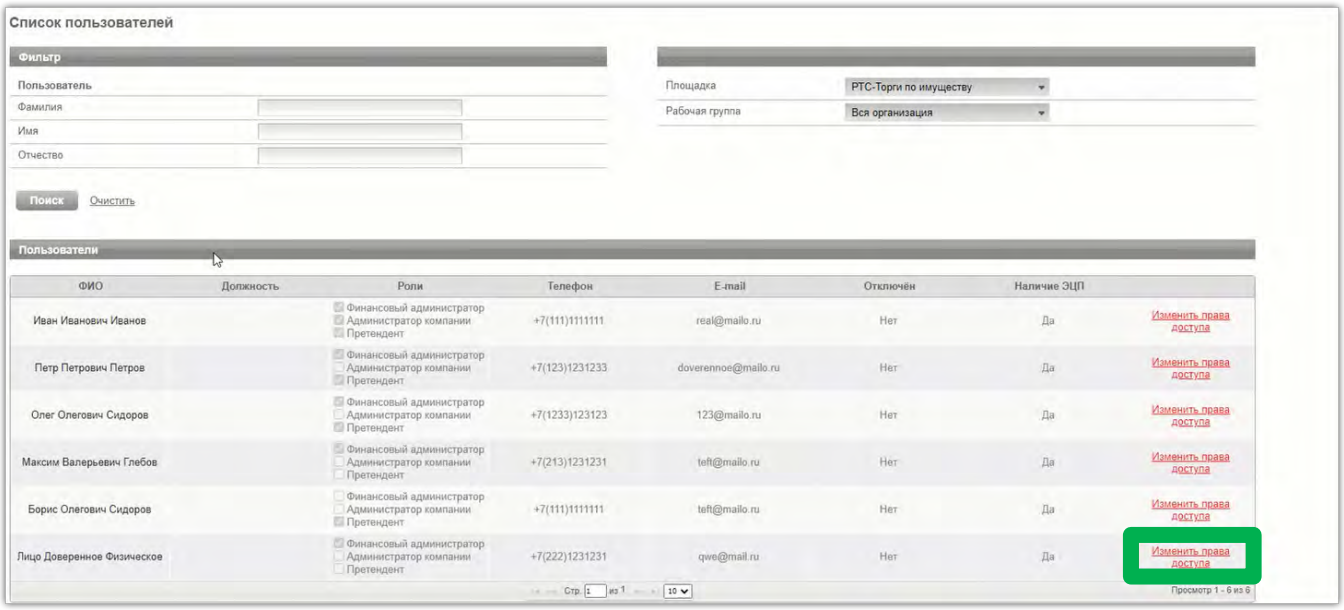

7. Установив соответствующий чек-бокс будут определены роли, которые позволяют выполнять те или иные действия. После выбора необходимой роли нажимаем кнопку «Сохранить»:
Роль «Претендент» - позволяет подавать заявки, участвовать в торгах, заключать договоры;
Роль «Администратор компании» - дает возможность редактировать данные в личном кабинете;
Роль «Финансовый администратор» - предоставляет доступ к виртуальному счету организации, позволяет производить отзыв денежных средств, создавать бланки пополнения счета.

Другие роли «Продавец» и «Получатель расширенной информации по заявкам» доступны для выбора только организации, выступающей в качестве Продавца.

8. После того, как сертификат Доверенного лица добавлен в личный кабинет Доверителя, у Доверенного лица появляется возможность входа по своей электронной подписи от лица Доверителя. Для чего на странице авторизации Доверенному лицу необходимо выбрать свой сертификат.

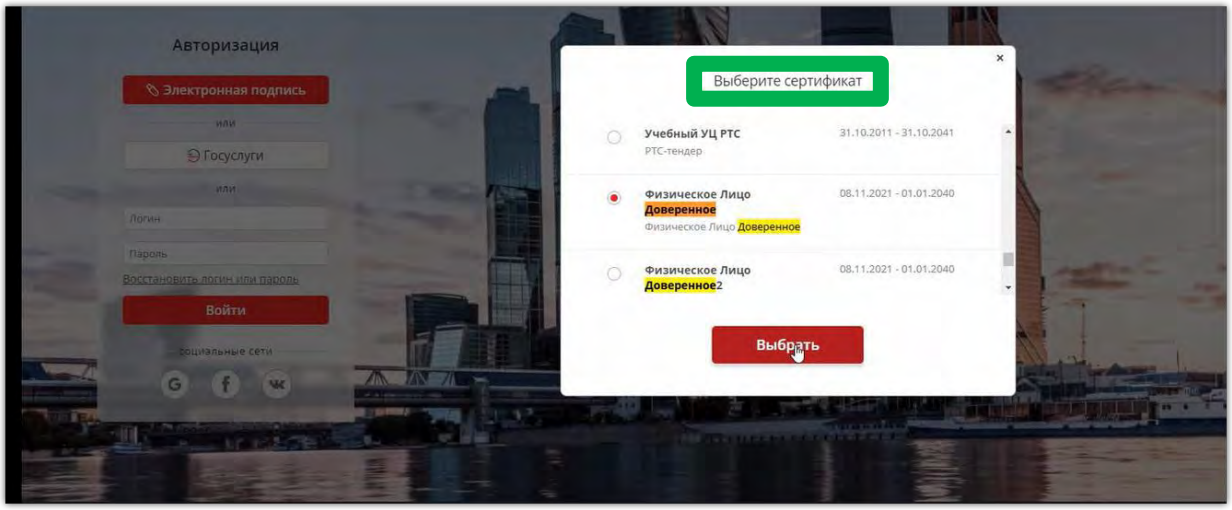

9. После выбора сертификата необходимо в разделе «Выберите организацию» выбрать Доверителя от имени которого будут совершаться действия на электронной площадке.

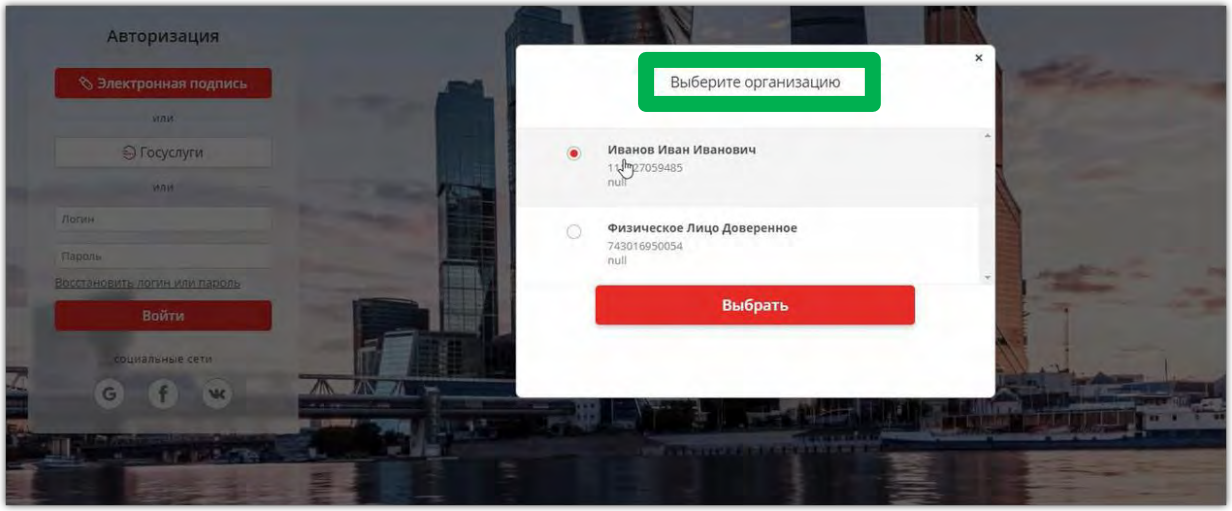

10. После входа Доверенного лица на электронную площадку под Доверителем все последующие действия Доверенным лицом совершаются от имени Доверителя.

5 Подача заявки на участие в аукционе

1. Войдите в Личный кабинет по электронной подписи;

2. Найдите необходимый аукцион;

3. Нажмите на «№» или «Наименование лота» соответствующего аукциона;

4. Нажмите кнопку «Подать заявку»;

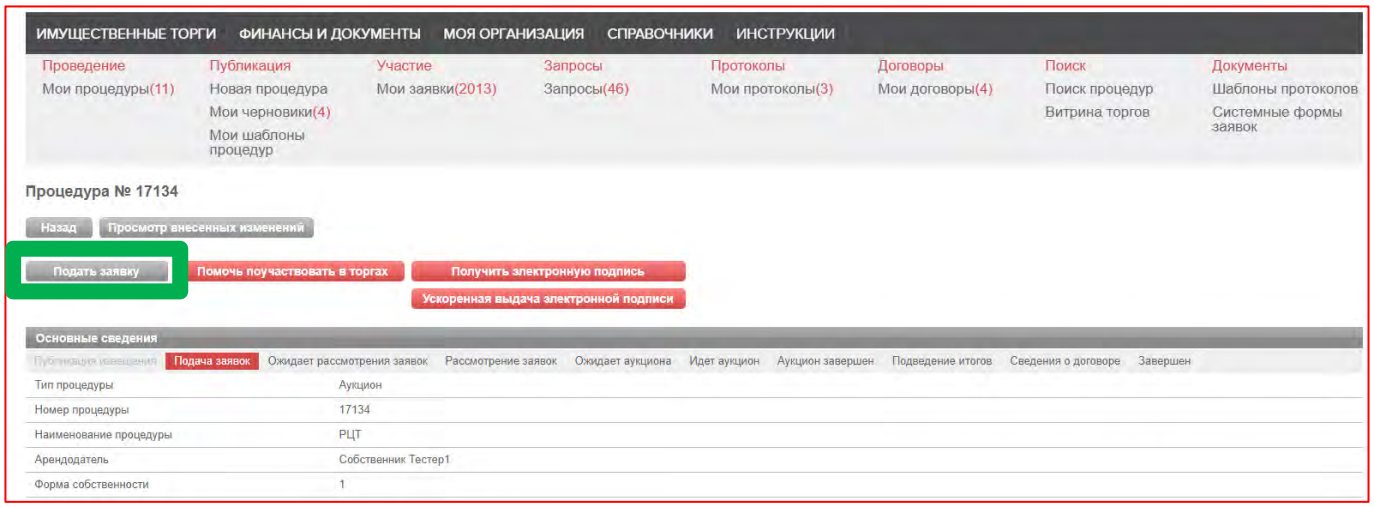

5. Далее в разделе Лоты нажмите на кнопку «Подать заявку на лот»;

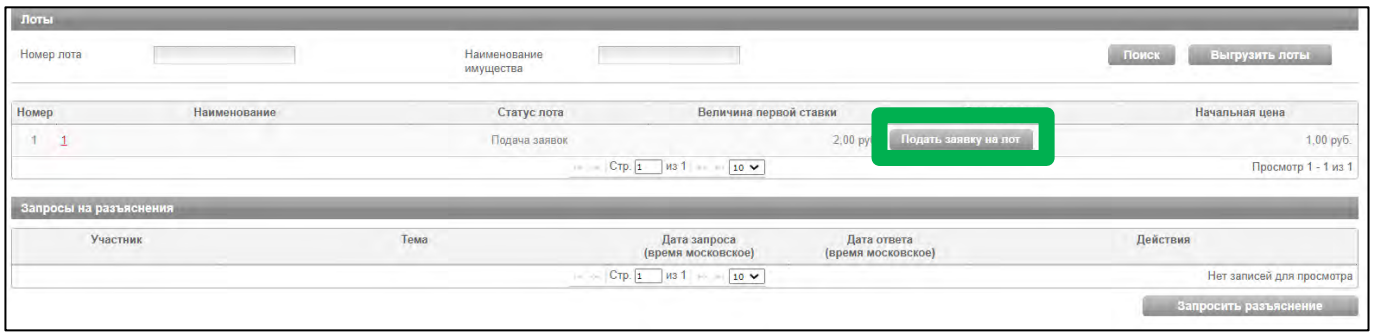

В разделах «Информация по аренде» и «Банковские реквизиты Претендента» поля частично будут заполнены автоматически на основе аккредитационных данных Заявителя и информации о лоте, на который подается заявка.

6. Проставьте галочку в чек-боксе «Согласен с условиями Информационного сообщения».

Заявка на участие в аукционе в электронной форме

Информация по аренде

Организатор:	ООО Тест
Претендент	ООО Тестер5
В лице:	Тестер 5
Действующий на основании ?	○ Устав ○ Положение ○ Другой документ
Адрес местонахождения:	555555, Российская Федерация г. Москва, Садовое кольцо, Дом 5, 5 с 2
Почтовый адрес:	121120, Российская Федерация, Респ. Башкортостан, Уфимский р-н, с/с Мочинский, Петровка, 1120, 6
Контактный телефон:	+7(123)123123
ИНН:	8027667166
КПП:	112267666663

☐ Заявка подписана представителем Претендента

принял решение об участии в аукционе в электронной форме на право заключения договора аренды земельного участка:

№ Лота 1
Дата аукциона: 28.08.2020 0:00:00
Наименование Объекта(ов) (лота) аукциона в электронной форме: 1
Начальная цена: 1,00 руб.
Описание лота / характеристики: В соответствии с извещением о проведении аукциона

и обязуется обеспечить поступление задатка в размере 0,20 руб. Ноль рублей 20 копеек (сумма прописью), в сроки и в порядке, установленные в Извещении о проведении аукциона в электронной форме на право аренды Земельного участка в электронной форме, и в соответствии с Регламентом Оператора электронной площадки.

Дополнить Заявку

Банковские реквизиты Претендента

ИНН Претендента:	8027667166
КПП Претендента:	112267666
Наименование банка:	Банк Тестера 5 ОАО ВВ
БИК:	1234567890
Расчетный счет:	40702000000000000000
Корр. счет:	

Содержание заявки

1. Заявитель обязуется:
1.1. Соблюдать условия и порядок проведения аукциона в электронной форме, содержащиеся в Извещении о проведении аукциона в электронной форме и Регламенте Оператора электронной площадки.
1.2. В случае признания Победителем аукциона в электронной форме, а также в иных случаях, предусмотренных пунктами 13 и 14 статьи 39.12 Земельного кодекса Российской Федерации, заключить договор аренды с Арендодателем в соответствии с порядком, сроками и требованиями, установленными Извещением о проведении аукциона в электронной форме и договором аренды земельного участка.
1.3. Использовать земельный участок в соответствии с видом разрешенного использования, указанным в Извещении о проведении аукциона в электронной форме и договоре аренды земельного участка.
2. Заявитель согласен и принимает все условия, требования, положения Извещения о проведении аукциона в электронной форме, проекта договора аренды Земельного участка и Регламента Оператора электронной площадки, и они ему понятны. Заявителю известны сведения о Земельном участке. Заявитель надлежащим образом ознакомлен с реальным состоянием Земельного участка **и не имеет претензий к ним.**
3. Заявитель извещен о том, что он вправе отозвать Заявку в любое время до установленных даты и времени окончания срока приема Заявок на участие в аукционе в электронной форме, в порядке, установленном в Извещении о проведении аукциона в электронной форме.
4. Изменение вида разрешенного использования Земельного участка, переданного в аренду по результатам аукциона в электронной форме, в течение срока действия договора аренды не допускается.
5. Ответственность за достоверность представленных документов и информации несет Заявитель.
6. Заявитель подтверждает, что на дату подписания настоящей Заявки ознакомлен с порядком проведения аукциона в электронной форме, порядком внесения, блокирования и прекращения блокирования денежных средств в качестве задатка, и они ему понятны.
7. Заявитель осведомлен и согласен с тем, что Арендодатель / Организатор аукциона в электронной форме не несут ответственности за ущерб, который может быть причинен Заявителю отменой аукциона в электронной форме, внесением изменений в Извещение о проведении аукциона в электронной форме, а также приостановлением процедуры проведения аукциона в электронной форме. При этом Заявитель считается уведомленным об отмене аукциона в электронной форме, внесении изменений в Извещение о проведении аукциона в электронной форме с даты публикации информации об отмене аукциона в электронной форме, внесении изменений в Извещение о проведении аукциона в электронной форме на официальном сайте торгов Российской Федерации в информационно-телекоммуникационной сети «Интернет» для размещения информации о проведении торгов www.torgi.gov.ru и сайте Оператора электронной площадки.
8. Условия аукциона в электронной форме, порядок и условия заключения договора аренды земельного участка с Участником аукциона в электронной форме являются условиями публичной оферты, а подача Заявки на участие в аукционе в электронной форме в установленные в Извещении о проведении аукциона в электронной форме сроки и порядке являются акцептом оферты в соответствии со статьей 438 Гражданского кодекса Российской Федерации.
9. В соответствии с Федеральным законом от 27.07.2006 № 152-ФЗ «О персональных данных», подавая Заявку, Заявитель дает согласие на обработку персональных данных, указанных выше и содержащихся в представленных документах, в целях участия в аукционе в электронной форме. (Под обработкой персональных данных понимается совершение, в том числе, следующих действий: сбор, систематизация, накопление, хранение, уточнение (обновление, изменение), использование, обезличивание, блокирование, уничтожение персональных данных). При этом общее описание вышеуказанных способов обработки данных приведено в Федеральном законе от 27.07.2006 № 152-ФЗ, а также на передачу такой информации третьим лицам, в случаях, установленных нормативными документами вышестоящих органов и законодательством. Настоящее согласие действует бессрочно и может быть отозвано в любой момент по соглашению сторон. Заявитель подтверждает, что ознакомлен с положениями Федерального закона от 27.07.2006 №152-ФЗ «О персональных данных», права и обязанности в области защиты персональных данных ему известны

☐ * Согласен с условиями Информационного сообщения

Печатная форма заявки

Сформировать

ВНИМАНИЕ!

Если заявка из личного кабинета Заявителя подается представителем (Доверенным лицом) ОБЯЗАТЕЛЬНО:

- проставить галочку в чек-боксе «Заявка подается представителем Претендента»;

- заполнить реквизиты Представителя.

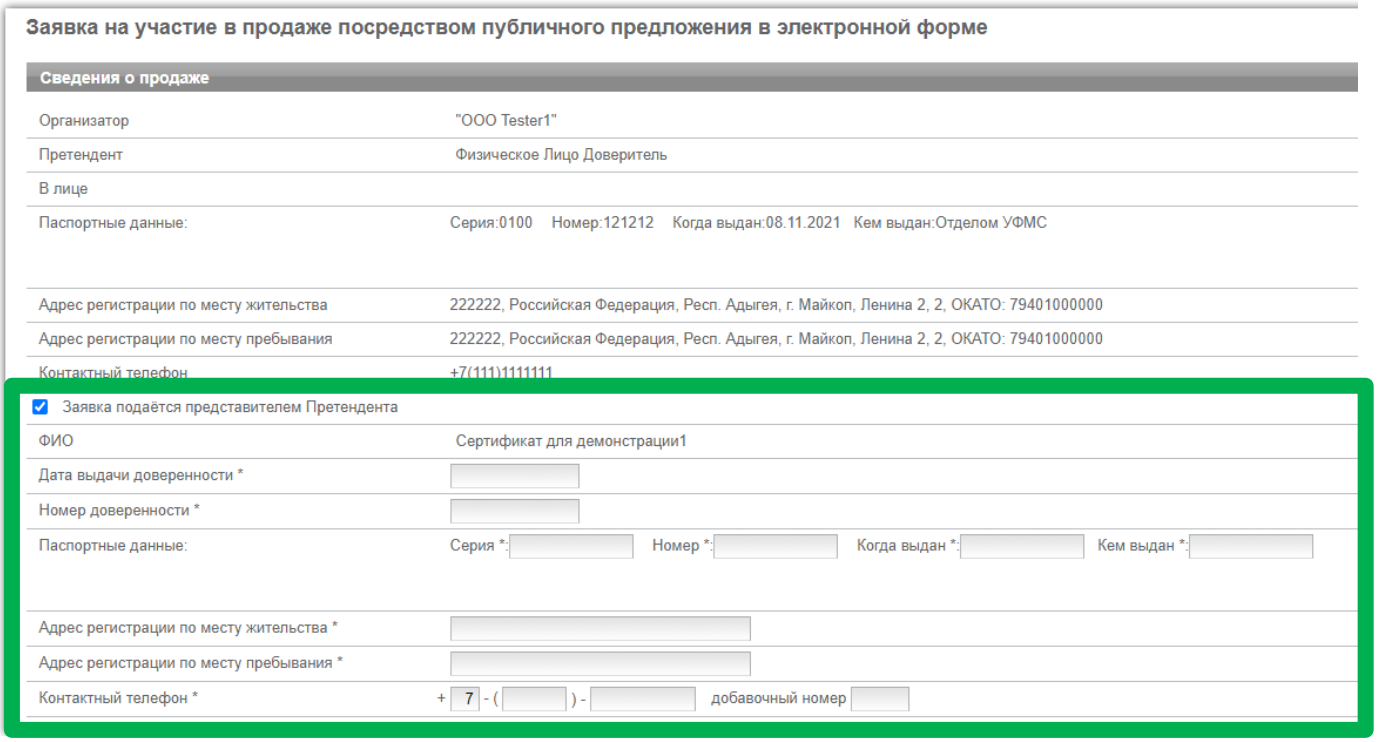

7. В Разделе «Электронные образы документов, входящих в состав заявки» **необходимо приложить документы** в форме электронных документов или электронных образов документов, то есть документов на бумажном носителе, преобразованных в электронно-цифровую форму путем сканирования с сохранением их реквизитов.

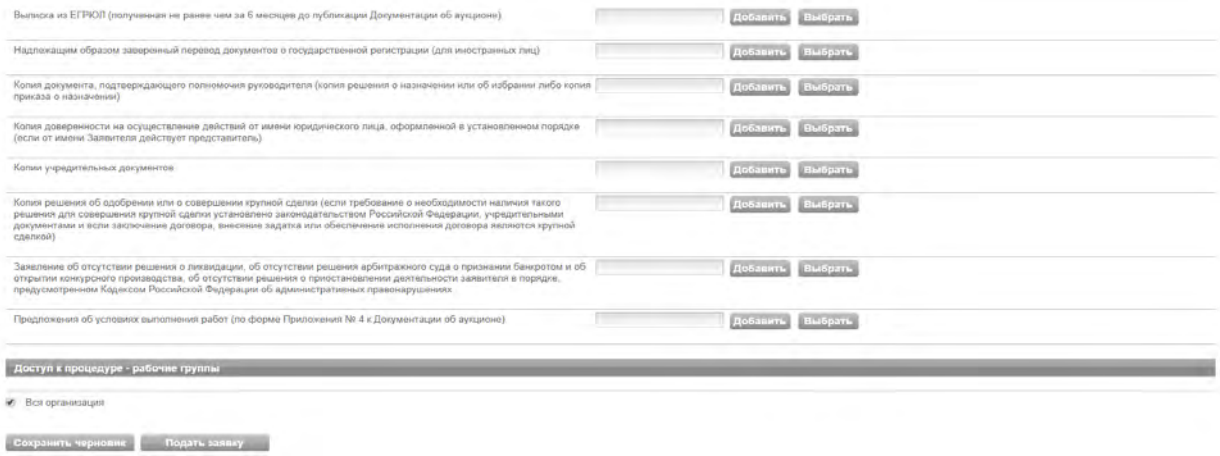

ВНИМАНИЕ!

Для каждого вида торгов установлен свой перечень необходимых для предоставления документов в соответствии в документацией!

8. После прикрепления всех требуемых документов нажмите кнопку «Подать заявку».

6. Работа с денежными средствами

6.1 Просмотр состояния аналитического счета

Аналитический счет Претендента / Участника - счет, организованный в электронном виде при подписании Претендентом Соглашения о гарантийном обеспечении на ЭП РТС-тендер «Имущественные торги», на котором учитываются такие операции, как зачисление денежных средств, их блокирование/прекращение блокирования, а также различного рода списания.

Номер аналитического счета и информация о количестве денежных средств содержится в Личном кабинете в разделе «Финансы и документы», далее «Счета и транзакции». Номер аналитического счета имеет формат «XX.XXXXX.XXXXX-PRV». Так же в данном разделе есть возможность создавать бланки пополнения счета и выводить денежные средства.

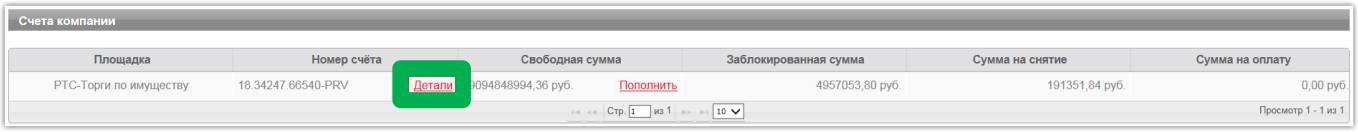

6.2 Порядок перечисления средств на участие в аукционе

Для того чтобы подать заявку на участие в процедуре, необходимо обеспечить наличие на своем аналитическом счете денежных средств в размере гарантийного обеспечения (задатка) и стоимости оказания услуг оператора электронной площадки (если к процедуре применяются тарифы).
Информацию о количестве денежных средств, которые необходимо перечислить для участия в процедуре, можно посмотреть в извещении в сведениях о лоте.

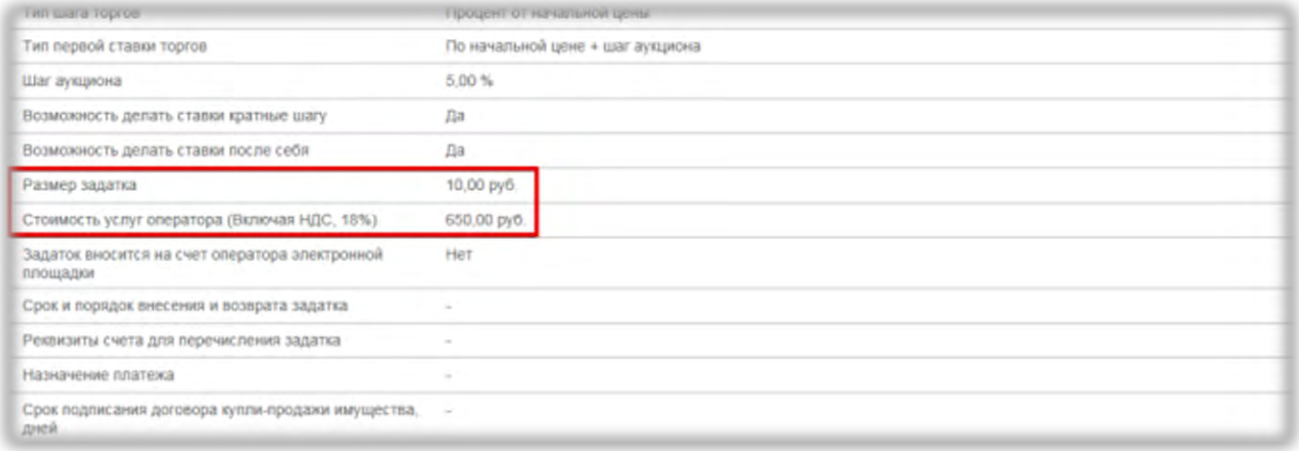

Тип шага торгов	Процент от начальной цены
Тип первой ставки торгов	По начальной цене + шаг аукциона
Шаг аукциона	5,00 %
Возможность делать ставки кратные шагу	Да
Возможность делать ставки после себя	Да
Размер задатка	10,00 руб.
Стоимость услуг оператора (Включая НДС, 18%)	650,00 руб.
Задаток вносится на счет оператора электронной площадки	Нет
Срок и порядок внесения и возврата задатка	-
Реквизиты счета для перечисления задатка	-
Назначение платежа	-
Срок подписания договора купли-продажи имущества, дней	-

Перечисление денежных средств по разным аукционам возможно одним платежом. В назначении платежа указание номера аналитического счета обязательно.

Бланк платежного поручения с указанием аналитического счета для перечисления денежных средств может быть сформирован в Личном кабинете:

1. Войдите в Личный кабинет;

2. Перейдите в раздел «Финансы и документы», далее «Счета и транзакции».

3. Нажмите кнопку «Пополнить» в строке со счетом, который имеет формат «XX.XXXXX.XXXXX - PRV»;

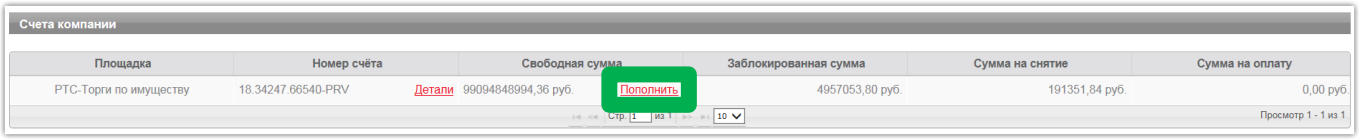

4. Либо нажмите на ссылку «Детали» в строке с номером аналитического счета, который имеет формат «XX.XXXXX.XXXXX - PRV»;

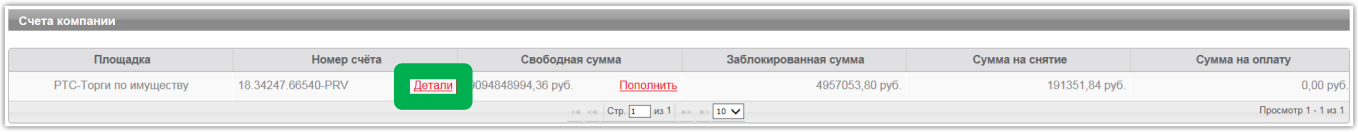

5. Откроется страница просмотра счета, нажмите кнопку «Пополнить счет».

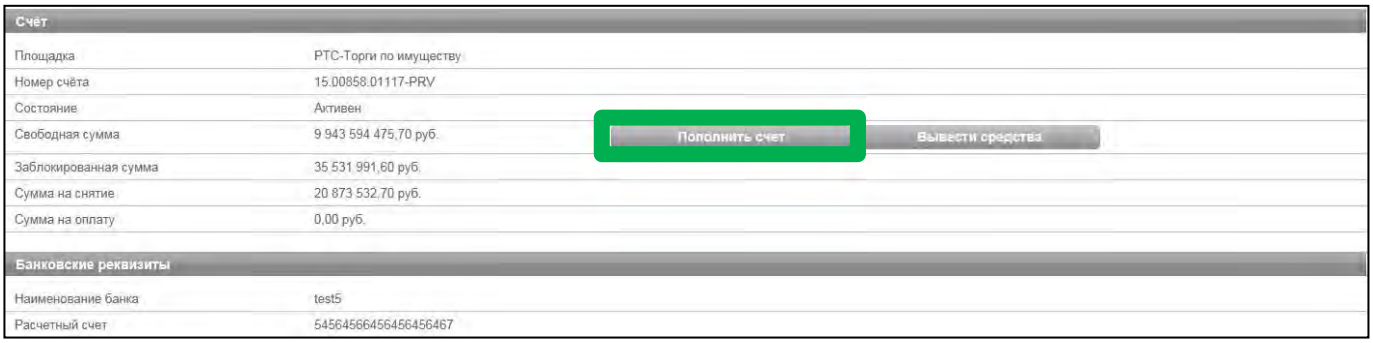

Образец платежного поручения будет автоматически сформирован в формате excel.

7. Участие в аукционе

Подача ценовых предложений в ходе аукциона

До установленных Извещением о проведении аукциона даты и времени начала проведения аукциона Участнику аукциона необходимо:

1. Войти в Личный кабинет посредством ЭП;
2. Перейти в раздел «Имущественные торги», далее «Поиск процедур» и найти соответствующий аукцион, на участие в котором была подача заявка;
3. Нажать на номер процедуры. Откроется форма «Процедура №…»;
4. Нажать кнопку «Перейти к аукциону»;

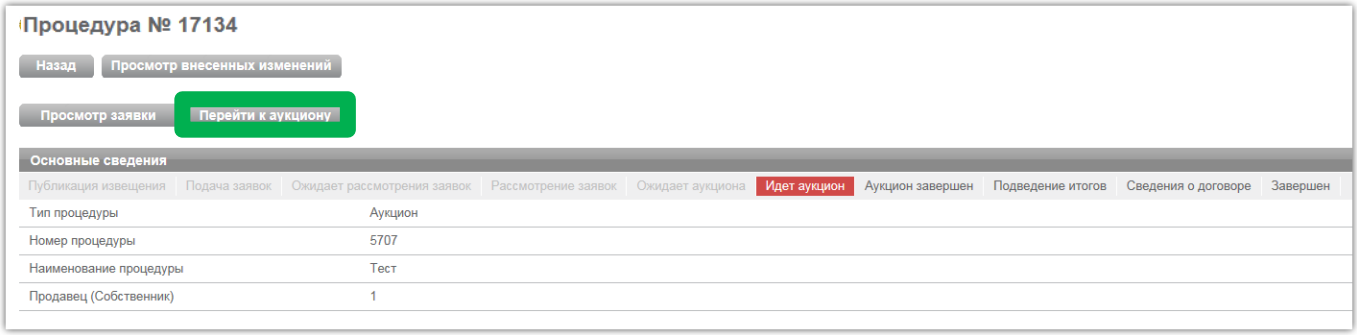

5. Откроется форма «Аукционный торг по процедуре №...»;

6. Со времени начала проведения аукциона для подачи предложения о цене нажать кнопку «Ввод ставки»;

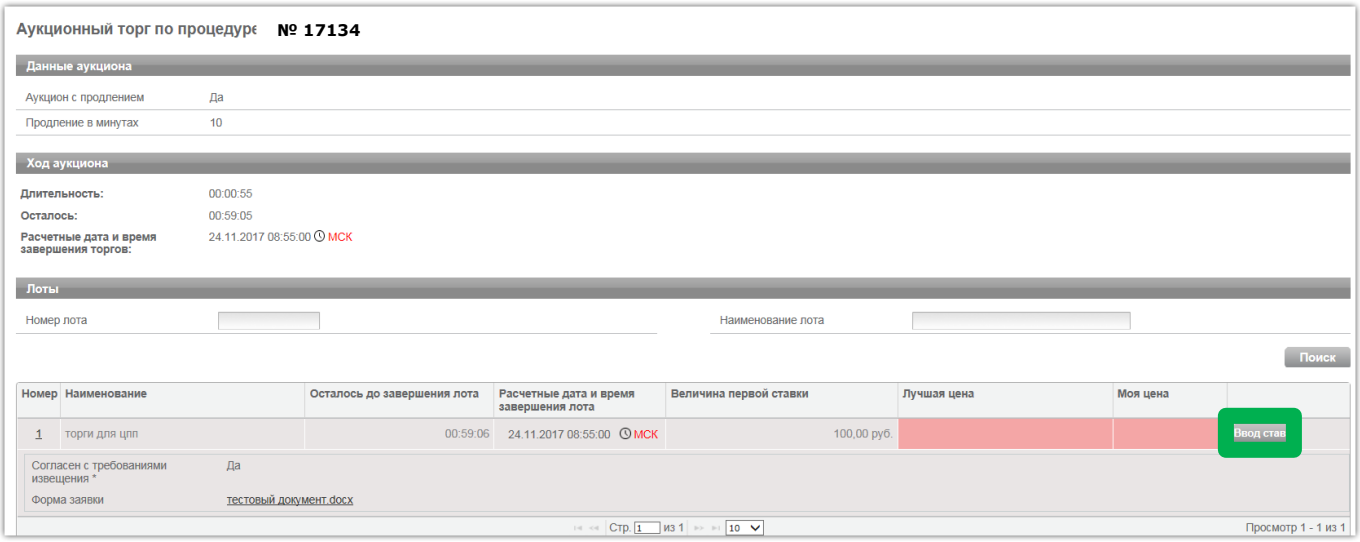

7. Откроется окно «Ввод ставки по лоту». В поле «Ценовое предложение» Вы увидите Ваше ценовое предложение;

8. Для подтверждения Вашего ценового предложения необходимо нажать кнопку «Подписать и отправить ставку»;

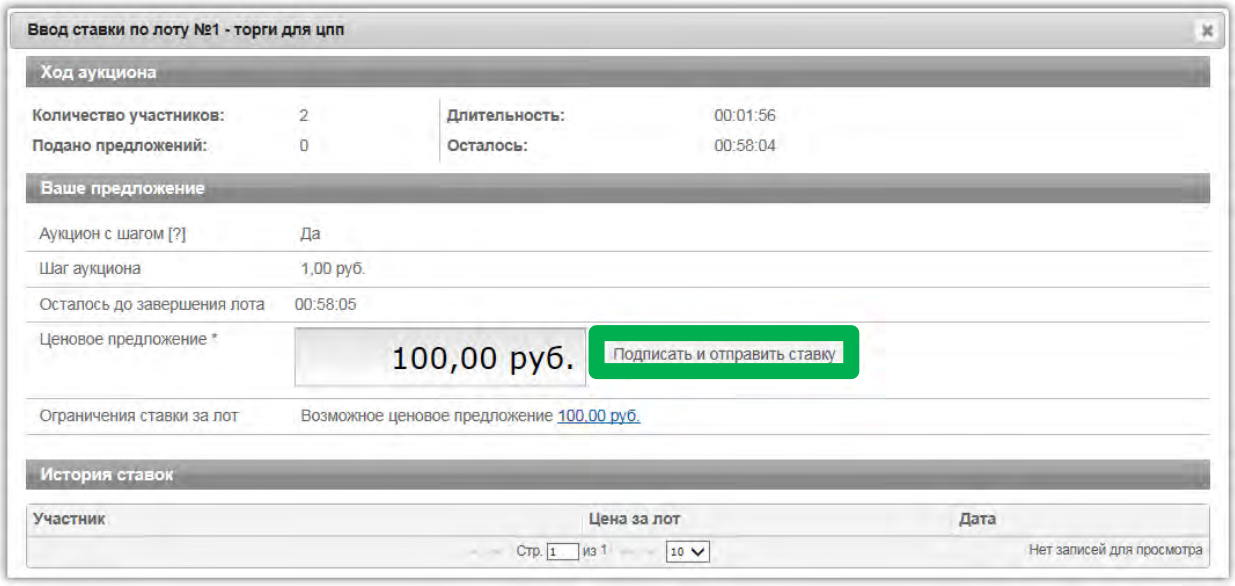

9. Подтвердить действие ЭП.

Поле «Ценовое предложение» обновится. Наибольшее из предложенных Участниками предложений о цене выделено зеленым цветом.

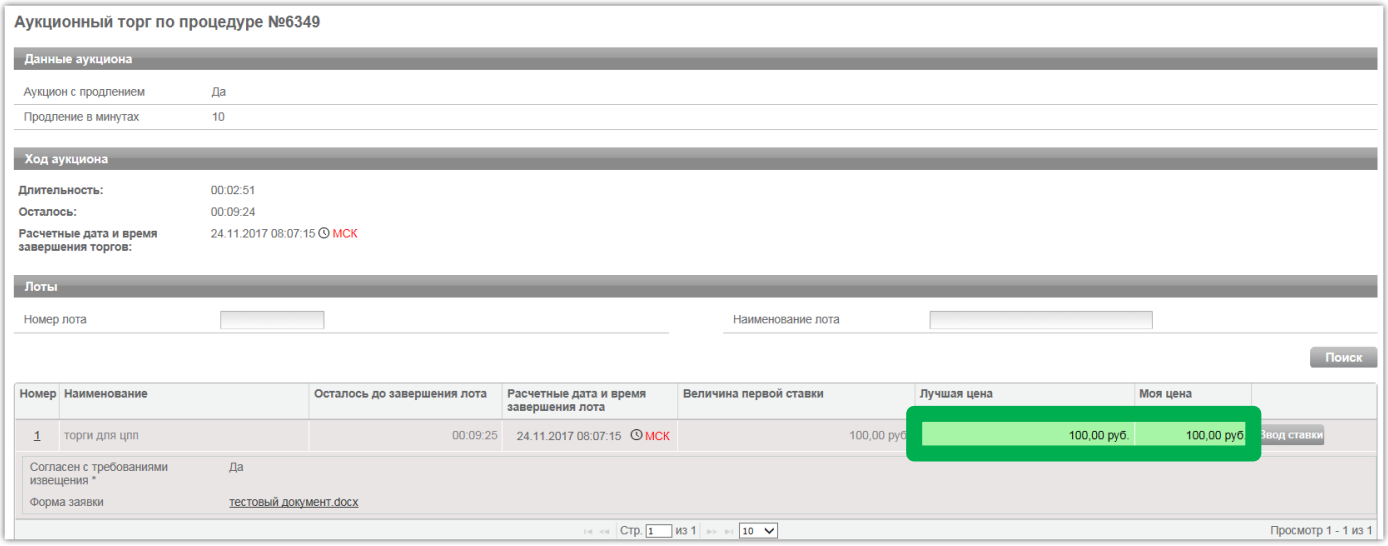

Список поданных ценовых предложений можно просмотреть в окне «Ввод ставки по лоту» в разделе «История ставок».

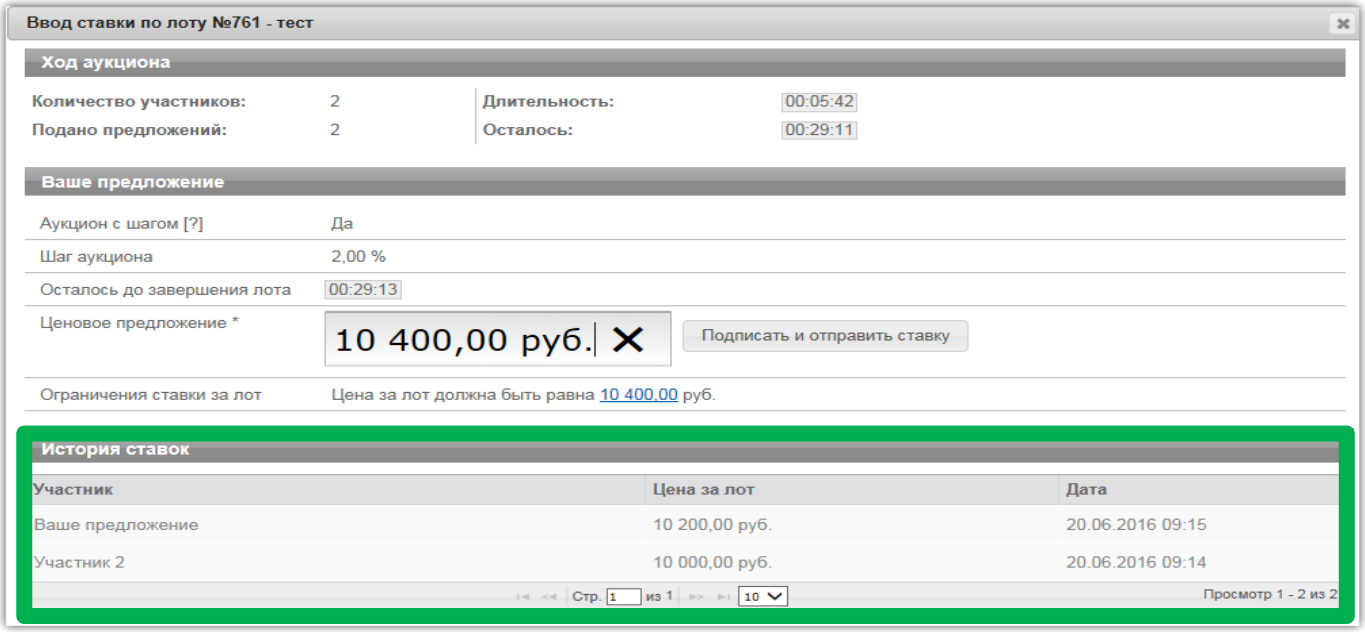

При направлении ценовых предложений время на подачу каждого последующего ценового предложения продлевается на 10 (десять) минут после поступления предыдущего ценового предложения.

! **Аукцион в электронной форме завершается с помощью программных и технических средств электронной площадки, если в течение 10 (десяти) минут после поступления последнего ценового предложения ни один Участник аукциона не сделал последующего ценового предложения.**

Победителем признается Участник аукциона, сделавший в ходе аукциона наибольшее ценовое предложение.

8. Просмотр сведений о результатах аукциона

После размещения Протокола о результатах аукциона в разделе «Сведения о победителях» будет отображаться информация о победителе аукциона.

Сведения о победителях

Номер заявки	ИНН претендента	Наименование / ФИО претендента	Дата и время регистрации	Предложение о цене
1225	8627983146	ООО Тестеры5	15.08.2016 17:50:01	1 200,00 руб.

С Протоколом о результатах аукциона можно ознакомиться в Личном кабинете либо в открытой части системы в разделе «Протоколы».

Нажмите на ссылку «Скачать» напротив нужного документа.

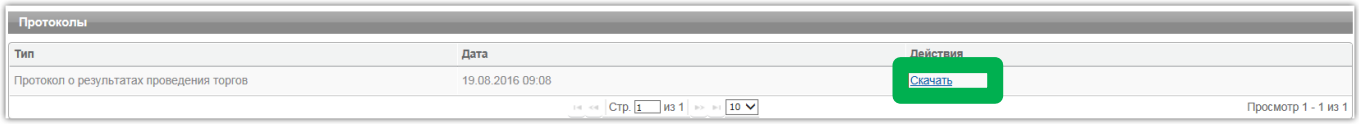
Протоколы

Тип	Дата	Действия
Протокол о результатах проведения торгов	19.08.2016 09:08	Скачать

Стр. 1 из 1 | 10 | Просмотр 1 - 1 из 1

Обращаем Ваше внимание!

По всем вопросам по работе на электронной площадке звоните по тел. **8 499 653-77-00** или пишите по адресу: **iinfo@rts-tender.ru**

ЛИЧНЫЙ КАБИНЕТ АРЕНДАТОРА

инструкция по подписанию договора аренды/купли-продажи в электронной форме

На 10 листах

Красногорск

2023

Содержание

1 Общие сведения 3
1.1 Полное наименование системы 3
1.2 Назначение системы 3
1.3 Перечень сокращений 3
2 Регистрация в личном кабинете арендатора 4
3 Подписание договора 7

1 Общие сведения

1.1 Полное наименование системы

Личный кабинет арендатора (далее – ЛКА).

1.2 Назначение системы

ЛКА предназначен для:

- Упрощения процедуры контроля всех финансово-лицевых счетов (далее – ФЛС) для земельных участков и объектов имущества, находящихся в государственной или муниципальной собственности Московской области;
- Заключения договоров аренды/купли-продажи имущества в электронном виде.

1.3 Перечень сокращений

Перечень сокращений содержит Таблица 1 – Перечень сокращений.

Таблица 1 – Перечень сокращений

Сокращение	Расшифровка
Госуслуги	Федеральная государственная информационная система «Единый портал государственных и муниципальных услуг»
ЛКА	Личный кабинет Арендатора
ФЛС	Финансово-лицевой счёт
ИНН	Идентификационный номер налогоплательщика
СНИЛС	Страховой номер налогоплательщика
ОГРН	Основной государственный регистрационный номер
ОГРНИП	Основной государственный регистрационный номер индивидуального предпринимателя
ЭП	Электронная подпись

2 Регистрация в личном кабинете арендатора

В течении 10 дней, со дня размещения информации о результатах аукциона на официальном сайте торгов, Арендатору надлежит осуществить вход в ЛКА. Для этого необходимо перейти по адресу ресурса - https://arenda.mosreg.ru и выполнить вход (Рисунок 1), используя учётную запись «Госуслуги» (Рисунок 2), предварительно заполнив необходимые данные в профиле «Госуслуги».

Для физических лиц:

- Адрес электронной почты;
- ИНН.

Для индивидуальных предпринимателей:

- Адрес электронной почты;
- ОГРНИП;
- ИНН.

Для юридических лиц:

- Адрес электронной почты;
- ОГРН;
- ИНН.



Рисунок 1

Рисунок 2

На завершающем этапе регистрации предусмотрена возможность выбора профиля для входа в систему (Рисунок 3):

- Индивидуальный предприниматель;
- Физическое лицо;
- Юридическое лицо (представители юридических лиц также имеют возможность просматривать ЛКА организации, в случае если личная учётная запись на портале «Госуслуги» внесена в список сотрудников организации).

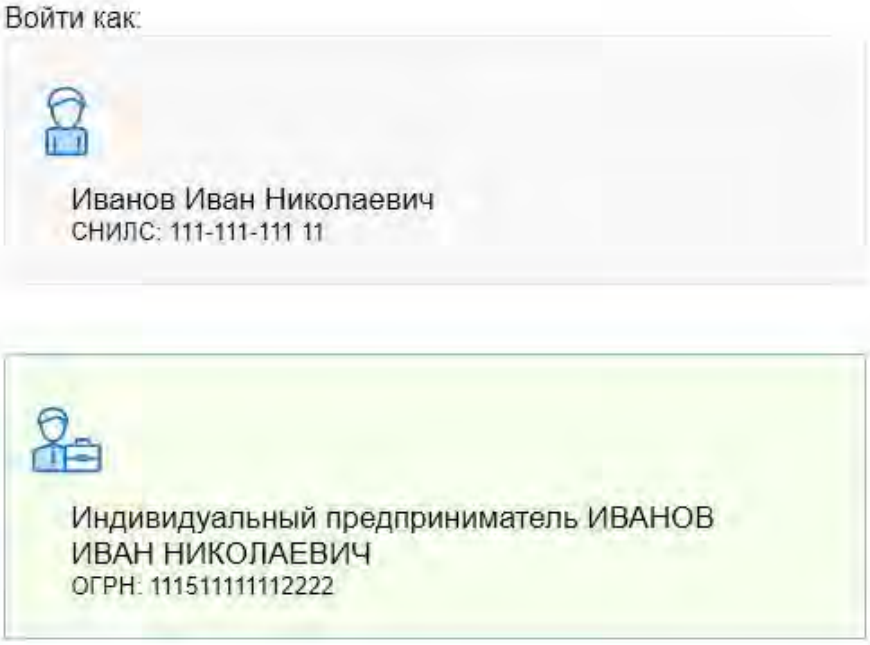

Рисунок 3

Далее происходит переадресация на главную страницу ЛКА, где необходимо ознакомиться и принять условия пользовательского соглашения (Рисунок 4).

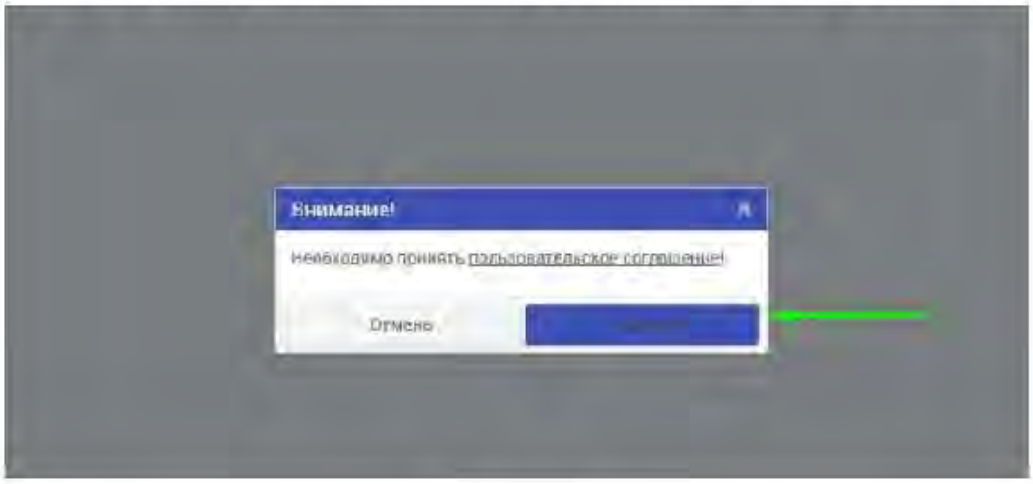

Рисунок 4

3 Подписание договора

С 11 по 15 день со дня размещения информации о результатах аукциона на официальном сайте торгов, Арендодатель направляет договор аренды для ознакомления и подписания победителю торгов.

На главной странице ЛКА отображается сводная информация по всем ФЛС, а также количество документов, подготовленных для подписания (Рисунок 5).

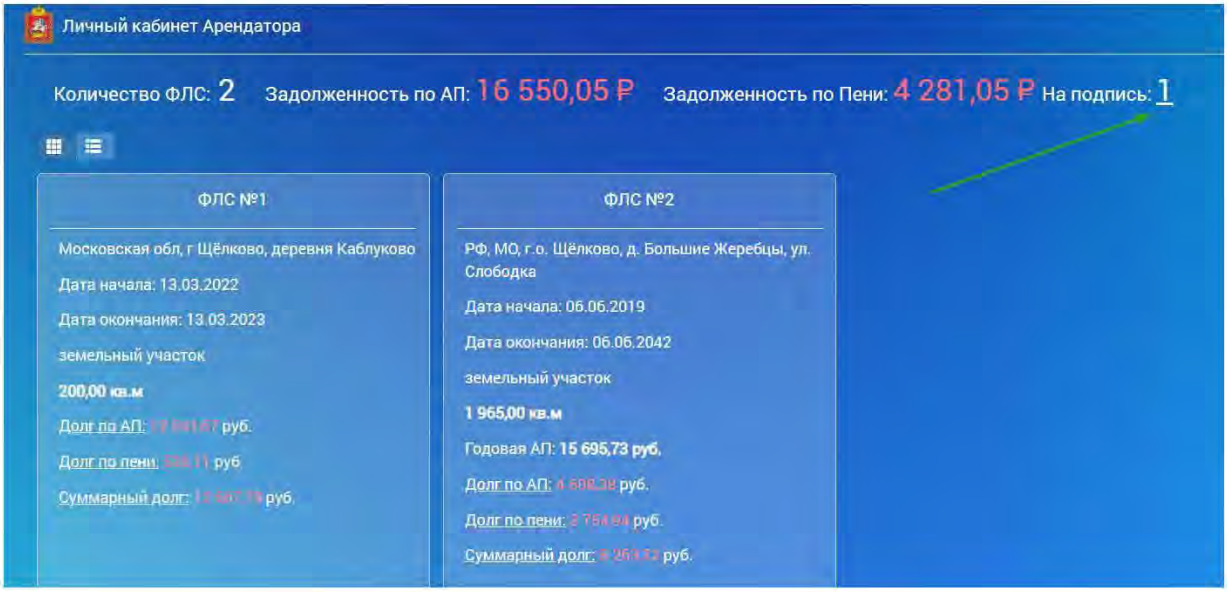

Рисунок 5

При наличии одного документа на подпись, необходимо нажать на количество указанного документа.

При наличии более одного документа на подпись, переход к документам осуществляется путём нажатия на номер ФЛС, расположенного в блоке сводной карточки ФЛС.

При переходе в карточку ФЛС, Арендатору доступны следующие разделы:

- Общая информация;
- Неоплаченные начисления;

– Оплаченные начисления;
– Платежи;
– Баланс;
– Объект;
– Документы.

При необходимости предусмотрена возможность свернуть список всех разделов (Рисунок 6).

Рисунок 6

Подписание договора осуществляется в разделе «Документы».

В данном разделе Арендатор может ознакомиться с условиями договора аренды, а также его подписать. Для этого рядом с документом в статусе «Подписано арендодателем» находятся две функциональные кнопки: «Скачать» и «Подписать» (Рисунок 7).

Рисунок 7

При нажатии на кнопку «Скачать», выполнится скачивание архива, содержащего скан-образ документа.

При нажатии на кнопку «Подписать» будет осуществлён переход на страницу подписания документа с помощью ЭП (Рисунок 8 и Рисунок 9).

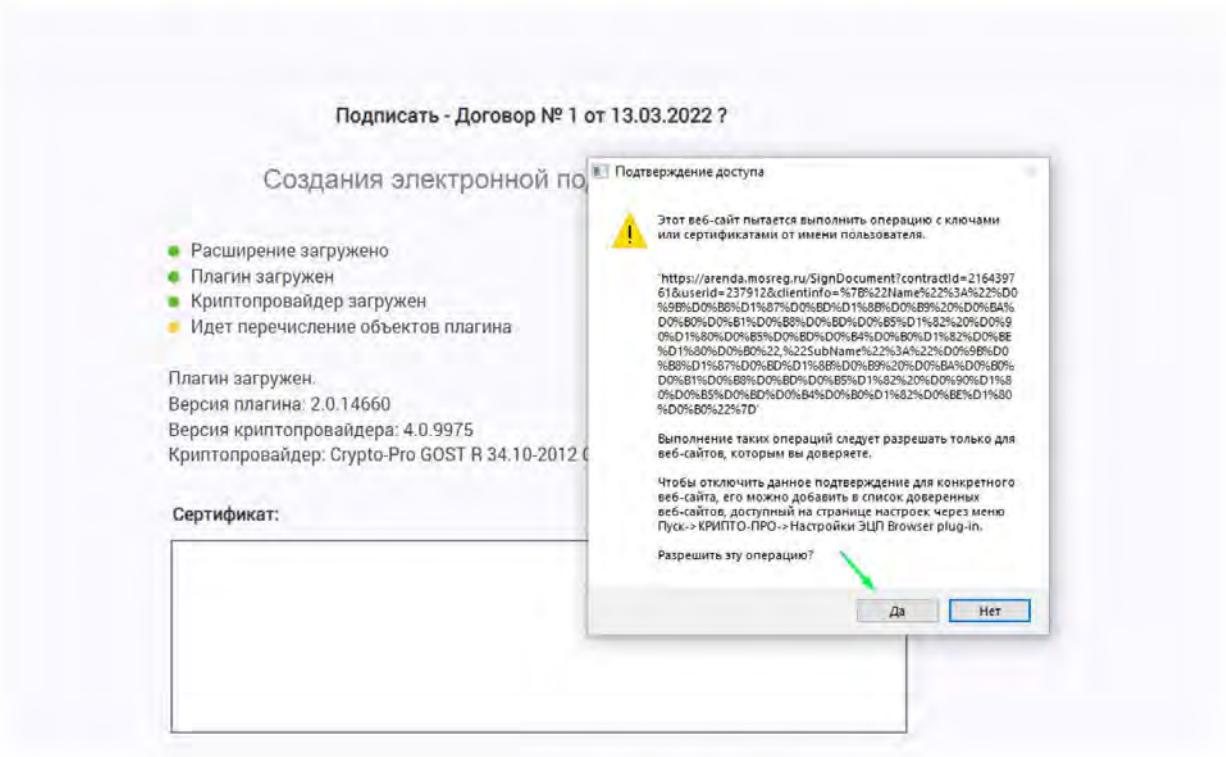

Рисунок 8

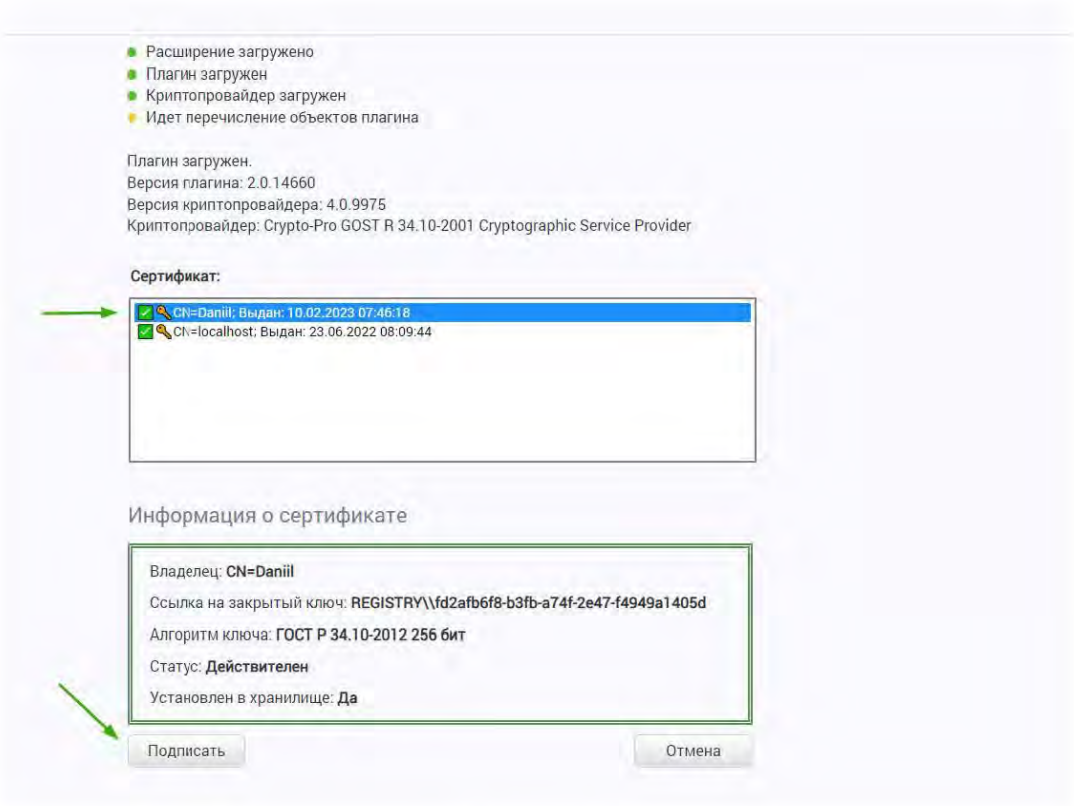

Рисунок 9

После подписания документа статус поменяется на «Подписано всеми контрагентами» (Рисунок 10).

Рисунок 10

Инструкция по регистрации
для физических лиц

Для участия в торгах по реализации государственного или муниципального имущества пройдите регистрацию в ГИС Торги.

Пройдя регистрацию в ГИС Торги, физическое лицо получает доступ к участию в торгах на электронных площадках, перечень операторов которых утвержден распоряжением Правительства РФ от 12.07.2018 № 1447-р*, без прохождения дополнительных проверок и направления документов.

Электронные площадки:

- *АО «Сбербанк – АСТ»*
- *АО «Единая электронная торговая площадка»*
- *АО «Агентство по государственному заказу Республики Татарстан»*
- *АО «ТЭК-Торг»*
- *ООО «РТС – тендер»*
- *ООО «Электронная торговая площадка ГПБ»*
- *АО «Электронные торговые системы» (ЭТП «Фабрикант»)*
- *АО «Российский аукционный дом»*

Шаги регистрации для физического лица:

1 Получение квалифицированной электронной подписи и регистрация на Госуслугах (ЕСИА)

Перед началом регистрации необходимо получить квалифицированную электронную подпись в удостоверяющем центре, аккредитованном Министерством цифрового развития, связи и массовых коммуникаций Российской Федерации.

В случае если у пользователя имеется действующая квалифицированная электронная подпись, повторное получение не требуется.

Затем пройти регистрацию на Госуслугах (ЕСИА). В случае если пользователь уже зарегистрирован на Госуслугах (ЕСИА), достаточно воспользоваться имеющейся подтвержденной учетной записью.

2 Регистрация в ГИС Торги

Перейти на сайт **torgi.gov.ru**, нажать на главной странице кнопку «Войти» и выбрать личный кабинет участника.

В открывшемся окне необходимо заполнить заявление на регистрацию участника (часть сведений заполняется автоматически на основании данных из государственных реестров).

Обращаем внимание! ГИС Торги обладает наивысшим классом безопасности и соответствует требованиям Федерального закона от 27.07.2006 № 152-ФЗ «О персональных данных». Все приложенные документы будут использованы при регистрации на электронных площадках, а также при подаче заявок на участие в торгах, проводимых в электронной форме. Повторное предоставление приложенных документов в дальнейшем не потребуется.

Далее необходимо подписать заявление на регистрацию квалифицированной электронной подписью, нажав кнопку **«Подписать и отправить»**. После чего участник будет зарегистрирован в ГИС Торги.

3 Передача сведений о зарегистрированном участнике торгов на электронные площадки

После регистрации в ГИС Торги информация об участнике автоматически направляется на электронные площадки по защищённым каналам.

Операторы электронных площадок регистрируют участника торгов на электронной площадке не позднее рабочего дня, следующего за днем его регистрации в ГИС Торги.

Обращаем внимание! В случае если физическое лицо передает полномочия на участие в торгах иному физическому лицу по доверенности, то доверенному лицу также необходимо пройти регистрацию в ГИС Торги. При этом такому представителю необходимо представить скан-образ доверенности в составе заявки на электронной площадке.