

КАРТА-ПЛАН ТЕРРИТОРИИ

Пояснительная записка

1. Сведения о территории выполнения комплексных кадастровых работ: Московская область, город Щёлково, деревня Набережная50:14:0030406

(наименование субъекта Российской Федерации, муниципального образования, населенного пункта, уникальные учетные номера кадастровых кварталов, иные сведения, позволяющие определить местоположение территории, на которой выполняются комплексные кадастровые работы, например, наименование садоводческого или огороднического некоммерческого товарищества, гаражного кооператива, элемента планировочной структуры)

2. Основания выполнения комплексных кадастровых работ:

Наименование, дата и номер документа, на основании которого выполняются комплексные кадастровые работы: Соглашение о предоставлении субсидии ППК Роскадастр на ККР №321-20-2025-002 от 30.01.2025

3. Дата подготовки карты-плана территории: 19.06.2025

4. Сведения о заказчике(ах) комплексных кадастровых работ:

В отношении юридического лица, органа местного самоуправления муниципального района, муниципального округа или городского округа либо уполномоченного исполнительного органа государственной власти субъекта Российской Федерации:

полное или сокращенное (в случае, если имеется) наименование: Федеральная служба государственной регистрации, кадастра и картографии (Росреестр)

основной государственный регистрационный номер: 1047796940465

идентификационный номер налогоплательщика: 7706560536

В отношении физического лица или представителя физических или юридических лиц:

фамилия, имя, отчество (последнее - при наличии): —

страховой номер индивидуального лицевого счета в системе обязательного пенсионного страхования Российской Федерации (СНИЛС): —

Наименование и реквизиты документа, подтверждающие полномочия представителя заказчика(ов) комплексных кадастровых работ: —

Адрес электронной почты (для направления уведомления о результатах внесения сведений в Единый государственный реестр недвижимости): —

5. Сведения об исполнителе комплексных кадастровых работ:

Полное или сокращенное (в случае, если имеется) наименование и адрес юридического лица, с которым заключен государственный или муниципальный контракт либо договор подряда на выполнение комплексных кадастровых работ: Филиал Публично-правовой компании "Роскадастр" по Московской области 143026, Московская область, г.о. Одинцовский, р.п. Новоивановское, ул. Агрохимиков, д. 6А

Фамилия, имя, отчество кадастрового инженера (последнее - при наличии): Гафаров Дмитрий Сергеевич основной государственный регистрационный номер кадастрового инженера индивидуального предпринимателя (ОГРНИП): —

Страховой номер индивидуального лицевого счета в системе обязательного пенсионного страхования Российской Федерации (СНИЛС) кадастрового инженера: 11550820928

Уникальный реестровый номер кадастрового инженера в реестре саморегулируемой организации кадастровых инженеров и дата внесения сведений о физическом лице в такой реестр: <u>А-1984, 12.01.2024</u>					
Полное или (в случае, если имеется) сокращенное наименование саморегулируемой организации кадастровых инженеров, членом которой является кадастровый инженер: <u>Ассоциация "Союз кадастровых инженеров"</u>					
Контактный телефон: <u>8-965-567-00-40</u>					
Почтовый адрес и адрес электронной почты, по которым осуществляется связь с кадастровым инженером: <u>614068, Пермский край, г. Пермь, ул. Дзержинского, д. 35, okizr-kkr@mail.ru</u>					
6. Перечень документов, использованных при подготовке карты-плана территории:					
№ п/п	Реквизиты документа				
	Вид	Дата	Номер	Наименование	Иные сведения
1	2	3	4	5	6
1	<u>Кадастровый план территории</u>	<u>14.01.2025</u>	<u>КУВИ-001/2025-933104</u>	<u>Кадастровый план территории</u>	=
2	<u>Кадастровый план территории</u>	<u>04.10.2024</u>	<u>КУВИ-001/2024-246011029</u>	<u>Кадастровый план территории</u>	=
3	<u>Иной документ</u>	<u>26.12.2017</u>	<u>669/68-172-НПА</u>	<u>Правила землепользования и застройки территории (части территории) городского поселения Щелково Щелковского муниципального района Московской области</u>	=
4	<u>Иной документ</u>	<u>04.03.2025</u>	<u>170-5870/2025-В</u>	<u>Выписка о ГГС</u>	=
7. Пояснения к карте-плану территории:					
<p>1. На территории кадастрового квартала 50:14:0030406 (Московская область, городской округ Щёлково, деревня Набережная) в соответствии с Соглашением о предоставлении субсидии ППК Роскадастр на ККР №321-20-2025-002 от 30.01.2025 выполнены комплексные кадастровые работы. Общая площадь кадастрового квартала составляет 33,333 га.</p> <p>2. Представленный карту-план территории подготовил кадастровый инженер Гафаров Дмитрий Сергеевич, являющийся членом Ассоциация "Союз кадастровых инженеров", реестровый номер СРО А-1984, дата регистрации в реестре СРО – 12.01.2024., номер регистрации в государственном реестре лиц, осуществляющих кадастровую деятельность – 1034, наименование юридического лица – Филиал Публично-правовой компании "Роскадастр" по Московской области.</p> <p>3. По итогам выполнения комплексных кадастровых работ подготовлена карта-план</p>					

территории. В ней содержатся все необходимые сведения об объектах недвижимости в пределах территории, на которой проводились такие работы.

4. В результате проведения комплексных кадастровых работ на территории кадастрового квартала 50:14:0030406 осуществлено:
5. - уточнение местоположения границ земельных участков;
6. - установление или уточнение местоположения на земельных участках, зданий;
7. - исправление реестровых ошибок в сведениях о земельных участках, зданий.
8. Согласно Правилам землепользования и застройки территории (части территории) городского поселения Щелково Щелковского муниципального района Московской области, земельные участки, в отношении которых осуществляются кадастровые работы, расположены в границах территориальной зоны Ж-2 ((Зона застройки индивидуальными и блокированными домами)).
9. Местоположение границ уточняемых земельных участков определялось исходя из сведений, содержащихся в документе, подтверждающем право на земельный участок, при отсутствии такого документа исходя из сведений, содержащихся в документах, определявших местоположение границ земельного участка при его образовании. В случае отсутствия в документах сведений о местоположении границ земельного участка его границами считаются границы, существующие на местности пятнадцать лет и более и закрепленные с использованием природных объектов или объектов искусственного происхождения, позволяющих определить местоположение границ земельного участка.
10. Площади уточняемых земельных участков определялись с учетом требований законодательства: фактическая площадь земельного участка, не должна быть больше площади, сведения о которой относительно этого земельного участка содержатся в Едином государственном реестре недвижимости, более чем на величину предельного минимального размера земельного участка, установленного в соответствии с федеральным законом для земель соответствующего целевого назначения и разрешенного использования, в случае, если предельный минимальный размер земельного участка не установлен, фактическая площадь земельного участка, не должна быть больше площади земельного участка, сведения о которой относительно этого земельного участка содержатся в Едином государственном реестре недвижимости, более чем на десять процентов; меньше площади земельного участка, сведения о которой относительно этого земельного участка содержатся в Едином государственном реестре недвижимости, более чем на десять процентов.
- 11.
- 12.- Земельные участки, в отношении которых зарегистрировано ограничение/обременение (Ипотека, Запрещение регистрации), при выявлении реестровой ошибки в границах или уточнения границ земельного участка, включать в карту-план территории вне зависимости от изменения площади, установленной при проведении геодезических и камеральных работ.
13. Земельные участки, включённые в карту-план территории кадастрового квартала 50:23:0040515 имеют непосредственный доступ через земли общего доступа.
14. По сведениям ЕГРН, на территории кадастрового квартала 50:14:0030406 расположены:
- 15.- 538 земельных участка (62 – границы, которых не установлены в соответствии с требованиями законодательства, 255 - границы которых установлены в соответствии с требованиями законодательства, 55 – в границах земельных участков была исправлена реестровая ошибка, 29 – земельных участков, местоположение которых не найдено, 71 – земельных участков, уточнены в связи с приведением в соответствие средней квадратической погрешности определения координат характерных точек, 2 - местоположение земельных

участков, которые находятся в другом квартале, 61 – являются дублями, 1 – архивный);

- 16.- 643 объектов капитального строительства (128 - местоположение которых в границах земельных участков установлено, 375 - местоположение которых в границах земельных участков не установлено, 3 - местоположение которых не найдено, 20 – объектов капитального строительства снесли, 68 - объектов капитального строительства являются дублями, 5 - архивные).
- 17.- 1 линейных объектов (1 - местоположение которых установлено в соответствии с требованиями законодательства).
18. При выполнении комплексных кадастровых работ было выполнено:
- 19.- исправление реестровых ошибок в сведениях о границах земельных участков – 55.
- 20.- уточнение местоположения границ земельных участков – 133, местоположения объектов капитального строительства в границах земельных участков – 375.
21. Не включены в карту-план территории следующие земельные участки:
- 22.- Земельные участки, границы которых установлены в соответствии с требованиями законодательства, а именно: 50:14:0000000:150283, 50:14:0000000:150312, 50:14:0030406:100, 50:14:0030406:109, 50:14:0030406:111, 50:14:0030406:112, 50:14:0030406:113, 50:14:0030406:114, 50:14:0030406:115, 50:14:0030406:116, 50:14:0030406:12, 50:14:0030406:121, 50:14:0030406:122, 50:14:0030406:123, 50:14:0030406:128, 50:14:0030406:129, 50:14:0030406:13, 50:14:0030406:130, 50:14:0030406:131, 50:14:0030406:132, 50:14:0030406:133, 50:14:0030406:134, 50:14:0030406:136, 50:14:0030406:138, 50:14:0030406:141, 50:14:0030406:143, 50:14:0030406:154, 50:14:0030406:155, 50:14:0030406:161, 50:14:0030406:1610, 50:14:0030406:1611, 50:14:0030406:1619, 50:14:0030406:162, 50:14:0030406:1622, 50:14:0030406:1623, 50:14:0030406:1625, 50:14:0030406:1628, 50:14:0030406:165, 50:14:0030406:1663, 50:14:0030406:1664, 50:14:0030406:1674, 50:14:0030406:1675, 50:14:0030406:1677, 50:14:0030406:1682, 50:14:0030406:1684, 50:14:0030406:1688, 50:14:0030406:1689, 50:14:0030406:169, 50:14:0030406:1693, 50:14:0030406:1699, 50:14:0030406:1700, 50:14:0030406:1701, 50:14:0030406:1704, 50:14:0030406:1705, 50:14:0030406:1706, 50:14:0030406:1707, 50:14:0030406:1708, 50:14:0030406:1715, 50:14:0030406:1717, 50:14:0030406:1721, 50:14:0030406:1722, 50:14:0030406:1724, 50:14:0030406:1725, 50:14:0030406:1738, 50:14:0030406:1739, 50:14:0030406:1740, 50:14:0030406:1742, 50:14:0030406:1744, 50:14:0030406:1745, 50:14:0030406:1746, 50:14:0030406:1750, 50:14:0030406:1751, 50:14:0030406:1754, 50:14:0030406:1757, 50:14:0030406:1759, 50:14:0030406:1760, 50:14:0030406:1762, 50:14:0030406:177, 50:14:0030406:1779, 50:14:0030406:1785, 50:14:0030406:1787, 50:14:0030406:1788, 50:14:0030406:1790, 50:14:0030406:1793, 50:14:0030406:1809, 50:14:0030406:181, 50:14:0030406:1810, 50:14:0030406:1811, 50:14:0030406:1812, 50:14:0030406:182, 50:14:0030406:191, 50:14:0030406:197, 50:14:0030406:205, 50:14:0030406:211, 50:14:0030406:2139, 50:14:0030406:2140, 50:14:0030406:2143, 50:14:0030406:2149, 50:14:0030406:215, 50:14:0030406:2153, 50:14:0030406:2154, 50:14:0030406:2156, 50:14:0030406:2158, 50:14:0030406:2160, 50:14:0030406:2161, 50:14:0030406:2165, 50:14:0030406:2166, 50:14:0030406:2168, 50:14:0030406:2169, 50:14:0030406:217, 50:14:0030406:2172, 50:14:0030406:2174, 50:14:0030406:2175, 50:14:0030406:2179, 50:14:0030406:2180, 50:14:0030406:2181, 50:14:0030406:2184, 50:14:0030406:2191, 50:14:0030406:2192, 50:14:0030406:2193, 50:14:0030406:2194, 50:14:0030406:2195, 50:14:0030406:2196, 50:14:0030406:2197, 50:14:0030406:2198, 50:14:0030406:2203, 50:14:0030406:2204, 50:14:0030406:2206, 50:14:0030406:2207, 50:14:0030406:2208, 50:14:0030406:2211, 50:14:0030406:2212, 50:14:0030406:2213, 50:14:0030406:2216, 50:14:0030406:2219, 50:14:0030406:2220, 50:14:0030406:2221, 50:14:0030406:2222, 50:14:0030406:2223,

50:14:0030406:2225, 50:14:0030406:2226, 50:14:0030406:236, 50:14:0030406:238, 50:14:0030406:241, 50:14:0030406:245, 50:14:0030406:249, 50:14:0030406:253, 50:14:0030406:257, 50:14:0030406:258, 50:14:0030406:261,, 50:14:0030406:262, 50:14:0030406:263, 50:14:0030406:265, 50:14:0030406:266, 50:14:0030406:271, 50:14:0030406:273, 50:14:0030406:288, 50:14:0030406:289, 50:14:0030406:29, 50:14:0030406:295, 50:14:0030406:296, 50:14:0030406:306, 50:14:0030406:320, 50:14:0030406:321, 50:14:0030406:323, 50:14:0030406:324, 50:14:0030406:330, 50:14:0030406:341, 50:14:0030406:351, 50:14:0030406:354, 50:14:0030406:358, 50:14:0030406:37, 50:14:0030406:371, 50:14:0030406:390, 50:14:0030406:395, 50:14:0030406:396, 50:14:0030406:399, 50:14:0030406:400, 50:14:0030406:401, 50:14:0030406:409, 50:14:0030406:413, 50:14:0030406:43, 50:14:0030406:435, 50:14:0030406:436, 50:14:0030406:444, 50:14:0030406:445, 50:14:0030406:464, 50:14:0030406:471, 50:14:0030406:474, 50:14:0030406:481, 50:14:0030406:489, 50:14:0030406:517, 50:14:0030406:522, 50:14:0030406:523, 50:14:0030406:525, 50:14:0030406:526, 50:14:0030406:527, 50:14:0030406:528, 50:14:0030406:538, 50:14:0030406:543, 50:14:0030406:546, 50:14:0030406:562, 50:14:0030406:568, 50:14:0030406:576, 50:14:0030406:578, 50:14:0030406:601, 50:14:0030406:611, 50:14:0030406:62, 50:14:0030406:625, 50:14:0030406:626, 50:14:0030406:647, 50:14:0030406:654, 50:14:0030406:693, 50:14:0030406:695, 50:14:0030406:698, 50:14:0030406:699, 50:14:0030406:700, 50:14:0030406:705, 50:14:0030406:706, 50:14:0030406:710, 50:14:0030406:713, 50:14:0030406:714, 50:14:0030406:715, 50:14:0030406:73, 50:14:0030406:80, 50:14:0030406:84, 50:14:0030406:85, 50:14:0030406:86, 50:14:0030406:87, 50:14:0030406:88, 50:14:0030406:89

23. 50:14:0030406:90, 50:14:0030406:92, 50:14:0030406:94, 50:14:0030406:95.

24.- Земельный участок с кадастровым номером 50:14:0030406:146, 50:14:0030406:363 находятся в квартале 50:14:0050102.

25.- Земельные участки, с кадастровыми номерами 50:14:0030406:1780, 50:14:0030406:196

26. 50:14:0030406:198, 50:14:0030406:201, 50:14:0030406:202, 50:14:0030406:204, 50:14:0030406:254, 50:14:0030406:259, 50:14:0030406:274, 50:14:0030406:315, 50:14:0030406:357, 50:14:0030406:405, 50:14:0030406:406, 50:14:0030406:453, 50:14:0030406:454, 50:14:0030406:459, 50:14:0030406:462, 50:14:0030406:466, 50:14:0030406:470, 50:14:0030406:478, 50:14:0030406:536, 50:14:0030406:566, 50:14:0030406:589, 50:14:0030406:602, 50:14:0030406:603, 50:14:0030406:604, 50:14:0030406:629, 50:14:0030406:642, 50:14:0030406:648 местоположение которых не найдено.

27. Включены в карту-план территории, следующие земельные участки:

28.- Земельные участки, с кадастровыми номерами 50:14:0030406:373, 50:14:0030406:375

29. 50:14:0030406:600, 50:14:0030406:644, 50:14:0030406:557, 50:14:0030406:203, 50:14:0030406:580, 50:14:0030406:592, 50:14:0030406:52, 50:14:0030406:353, 50:14:0030406:64, 50:14:0030406:1776, 50:14:0030406:1777, 50:14:0030406:63, 50:14:0030406:65, 50:14:0030406:72, 50:14:0030406:24, 50:14:0030406:370, 50:14:0030406:311, 50:14:0030406:630, 50:14:0030406:339, 50:14:0030406:60, 50:14:0030406:506, 50:14:0030406:237, 50:14:0030406:240, 50:14:0030406:374, 50:14:0030406:632, 50:14:0030406:633, 50:14:0030406:631, 50:14:0030406:505, 50:14:0030406:251, 50:14:0030406:501, 50:14:0030406:545, 50:14:0030406:496, 50:14:0030406:343, 50:14:0030406:550, 50:14:0030406:509, 50:14:0030406:389, 50:14:0030406:38, 50:14:0030406:620, 50:14:0030406:66, 50:14:0030406:67, 50:14:0030406:68, 50:14:0030406:5, 50:14:0030406:166, 50:14:0030406:456, 50:14:0030406:387, 50:14:0030406:368, 50:14:0030406:617, 50:14:0030406:582, 50:14:0030406:6, 50:14:0030406:419,

50:14:0000000:157668, 50:14:0030406:293, 50:14:0030406:305, 50:14:0030406:378, 50:14:0030406:429, 50:14:0030406:433, 50:14:0030406:552, 50:14:0030406:555, 50:14:0030406:615, 50:14:0030416:31 местоположение которых установлено.

30.- Земельные участки, с кадастровыми номерами 50:14:0030406:101, 50:14:0030406:117

31. 50:14:0030406:118, 50:14:0030406:119, 50:14:0030406:120, 50:14:0030406:124, 50:14:0030406:125, 50:14:0030406:126, 50:14:0030406:127, 50:14:0030406:135, 50:14:0030406:139, 50:14:0030406:1609, 50:14:0030406:1673, 50:14:0030406:170, 50:14:0030406:1709, 50:14:0030406:172, 50:14:0030406:173, 50:14:0030406:175, 50:14:0030406:1758, 50:14:0030406:184, 50:14:0030406:200, 50:14:0030406:2150, 50:14:0030406:2217, 50:14:0030406:281, 50:14:0030406:317, 50:14:0030406:338, 50:14:0030406:345, 50:14:0030406:377, 50:14:0030406:4, 50:14:0030406:408, 50:14:0030406:41, 50:14:0030406:414, 50:14:0030406:465, 50:14:0030406:480, 50:14:0030406:49, 50:14:0030406:493, 50:14:0030406:50, 50:14:0030406:500, 50:14:0030406:510, 50:14:0030406:515, 50:14:0030406:516, 50:14:0030406:59, 50:14:0030406:619, 50:14:0030406:655, 50:14:0030406:659, 50:14:0030406:660, 50:14:0030406:662, 50:14:0030406:663, 50:14:0030406:664, 50:14:0030406:670, 50:14:0030406:676, 50:14:0030406:683, 50:14:0030406:688, 50:14:0030406:74, 50:14:0030406:79 в отношении которых была исправлена реестровая ошибка.

32.- Земельные участки с кадастровыми номерами 50:14:0030406:672, 50:14:0030406:671

33. 50:14:0030406:492, 50:14:0030406:653, 50:14:0030406:711, 50:14:0030406:668, 50:14:0030406:712, 50:14:0030406:702, 50:14:0030406:703, 50:14:0030406:512, 50:14:0030406:708, 50:14:0030406:707, 50:14:0030406:691, 50:14:0030406:483, 50:14:0030406:484, 50:14:0030406:1612, 50:14:0030406:239, 50:14:0030406:1621, 50:14:0030406:645, 50:14:0030406:696, 50:14:0030406:183, 50:14:0030406:82, 50:14:0030406:2157, 50:14:0030406:689, 50:14:0030406:640, 50:14:0030406:227, 50:14:0030406:424, 50:14:0030406:666, 50:14:0030406:142, 50:14:0030406:518, 50:14:0030406:680, 50:14:0030406:34, 50:14:0030406:685, 50:14:0030406:686, 50:14:0030406:677, 50:14:0030406:174, 50:14:0030406:646, 50:14:0030406:76, 50:14:0030406:665, 50:14:0030406:678, 50:14:0030406:415, 50:14:0030406:416, 50:14:0000000:159770, 50:14:0030406:1676, 50:14:0030406:298, 50:14:0030406:334, 50:14:0030406:360, 50:14:0030406:674, 50:14:0030406:675, 50:14:0030406:690, 50:14:0030406:91, 50:14:0030406:451, 50:14:0030406:16, 50:14:0030406:661, 50:14:0030406:318, 50:14:0030406:634, 50:14:0030406:213, 50:14:0030406:148, 50:14:0030406:294, 50:14:0030406:652, 50:14:0030406:176, 50:14:0030406:214, 50:14:0030406:342, 50:14:0030406:1631, 50:14:0030406:656, 50:14:0030406:275, 50:14:0030406:220, 50:14:0030406:524, 50:14:0030406:185, 50:14:0030406:669, 50:14:0030406:1618 уточнены в связи с приведением в соответствие средней квадратической погрешности определения координат характерных точек.

34. Не включены в карту-план территории следующие объекты недвижимости:

35.- Объекты капитального строительства, местоположение которых установлены в соответствии с требованиями законодательства, а именно: 50:14:0000000:116068, 50:14:0000000:121402, 50:14:0000000:121446, 50:14:0000000:122664, 50:14:0000000:122850

36. 50:14:0000000:123363, 50:14:0000000:124158, 50:14:0030406:1004, 50:14:0030406:1029

37. 50:14:0030406:1047, 50:14:0030406:1076, 50:14:0030406:1130, 50:14:0030406:1147, 50:14:0030406:1178, 50:14:0030406:1186, 50:14:0030406:1192, 50:14:0030406:1193, 50:14:0030406:1194, 50:14:0030406:1195, 50:14:0030406:1197, 50:14:0030406:1219, 50:14:0030406:1620, 50:14:0030406:1630, 50:14:0030406:1634, 50:14:0030406:1669, 50:14:0030406:1678, 50:14:0030406:1712, 50:14:0030406:1713, 50:14:0030406:1714, 50:14:0030406:1718, 50:14:0030406:1720, 50:14:0030406:1727, 50:14:0030406:1728,

50:14:0030406:1741, 50:14:0030406:1748, 50:14:0030406:1749, 50:14:0030406:1752, 50:14:0030406:1753, 50:14:0030406:1755, 50:14:0030406:1756, 50:14:0030406:1763, 50:14:0030406:1764, 50:14:0030406:1765, 50:14:0030406:1766, 50:14:0030406:1767, 50:14:0030406:1768, 50:14:0030406:1769, 50:14:0030406:1770, 50:14:0030406:1771, 50:14:0030406:1772, 50:14:0030406:1773, 50:14:0030406:1774, 50:14:0030406:1775, 50:14:0030406:1781, 50:14:0030406:1783, 50:14:0030406:1784, 50:14:0030406:1789, 50:14:0030406:1791, 50:14:0030406:1792, 50:14:0030406:1794, 50:14:0030406:1795, 50:14:0030406:1797, 50:14:0030406:1798, 50:14:0030406:1799, 50:14:0030406:1800, 50:14:0030406:1801, 50:14:0030406:1802, 50:14:0030406:1803, 50:14:0030406:1804, 50:14:0030406:1805, 50:14:0030406:1806, 50:14:0030406:1807, 50:14:0030406:1808, 50:14:0030406:1813, 50:14:0030406:1814, 50:14:0030406:1815, 50:14:0030406:1816, 50:14:0030406:1817, 50:14:0030406:2137, 50:14:0030406:2138, 50:14:0030406:2141, 50:14:0030406:2142, 50:14:0030406:2144, 50:14:0030406:2145, 50:14:0030406:2146, 50:14:0030406:2147, 50:14:0030406:2148, 50:14:0030406:2151, 50:14:0030406:2152, 50:14:0030406:2155, 50:14:0030406:2159, 50:14:0030406:2162, 50:14:0030406:2163, 50:14:0030406:2164, 50:14:0030406:2171, 50:14:0030406:2176, 50:14:0030406:2177, 50:14:0030406:2178, 50:14:0030406:2182, 50:14:0030406:2183, 50:14:0030406:2185, 50:14:0030406:2186, 50:14:0030406:2187, 50:14:0030406:2188, 50:14:0030406:2189, 50:14:0030406:2190, 50:14:0030406:2199, 50:14:0030406:2200, 50:14:0030406:2201, 50:14:0030406:2202, 50:14:0030406:2205, 50:14:0030406:2209, 50:14:0030406:2210, 50:14:0030406:2214, 50:14:0030406:2215, 50:14:0030406:2218, 50:14:0030406:2224, 50:14:0030406:751, 50:14:0030406:760, 50:14:0030406:781, 50:14:0030406:792, 50:14:0030406:795, 50:14:0030406:888, 50:14:0030406:890, 50:14:0030406:926, 50:14:0030406:942, 50:14:0030406:987, 50:14:0030406:994.

38.- Объект капитального строительства с кадастровым номером 50:14:0030406:1044, 50:14:0030406:1075, 50:14:0030406:1078, 50:14:0030406:1079, 50:14:0030406:1081, 50:14:0030406:1095, 50:14:0030406:1124, 50:14:0030406:1125, 50:14:0030406:1238, 50:14:0030406:727, 50:14:0030406:747, 50:14:0030406:832, 50:14:0030406:860, 50:14:0030406:873, 50:14:0030406:889, 50:14:0030406:955, 50:14:0030406:974, 50:14:0030406:996, 50:14:0030406:998, 50:14:0030406:999 снесены;

39.- Объект капитального строительства с кадастровым номером 50:14:0030406:1157, 50:14:0030406:1221, 50:14:0030406:773 местоположение, которых не найдено.

40.- Объекты капитального строительства с кадастровыми номерами 50:14:0000000:114445

41. 50:14:0000000:147258, 50:14:0030406:1002, 50:14:0030406:1005, 50:14:0030406:1006, 50:14:0030406:1018, 50:14:0030406:1021, 50:14:0030406:1024, 50:14:0030406:1027, 50:14:0030406:1030, 50:14:0030406:1033, 50:14:0030406:1036, 50:14:0030406:1042, 50:14:0030406:1043, 50:14:0030406:1051, 50:14:0030406:1056, 50:14:0030406:1061, 50:14:0030406:1063, 50:14:0030406:1067, 50:14:0030406:1077, 50:14:0030406:1083, 50:14:0030406:1096, 50:14:0030406:1103, 50:14:0030406:1107, 50:14:0030406:1110, 50:14:0030406:1112, 50:14:0030406:1134, 50:14:0030406:1158, 50:14:0030406:1173, 50:14:0030406:1188, 50:14:0030406:1205, 50:14:0030406:1206, 50:14:0030406:1209, 50:14:0030406:1243, 50:14:0030406:1244, 50:14:0030406:1245, 50:14:0030406:1246, 50:14:0030406:1249, 50:14:0030406:1250, 50:14:0030406:1633, 50:14:0030406:1716, 50:14:0030406:719, 50:14:0030406:726, 50:14:0030406:739, 50:14:0030406:748, 50:14:0030406:752, 50:14:0030406:756, 50:14:0030406:761, 50:14:0030406:767, 50:14:0030406:780, 50:14:0030406:790, 50:14:0030406:818, 50:14:0030406:844, 50:14:0030406:857, 50:14:0030406:858, 50:14:0030406:870, 50:14:0030406:884, 50:14:0030406:907, 50:14:0030406:929, 50:14:0030406:947, 50:14:0030406:952, 50:14:0030406:964, 50:14:0030406:975, 50:14:0030406:982, 50:14:0030406:985, 50:14:0030406:986, 50:14:0030406:988, 50:14:0030406:992 являются дублями.

42.-Сооружения с кадастровыми номерами 50:14:0030406:1236 является линейным объектом.

43.Включены в карту-план территории следующие объекты недвижимости:

44.- Объекты капитального строительства, местоположение которых установлено, а именно:
50:14:0000000:108275, 50:14:0000000:109958, 50:14:0000000:111662, 50:14:0000000:113348

45.50:14:0000000:113364, 50:14:0000000:114320, 50:14:0000000:114521, 50:14:0000000:114701

46.50:14:0000000:115100, 50:14:0000000:116192, 50:14:0000000:118880, 50:14:0000000:119519

47.50:14:0000000:119795, 50:14:0000000:119846, 50:14:0000000:119885, 50:14:0000000:120060

48.50:14:0000000:121515, 50:14:0000000:121588, 50:14:0000000:124462, 50:14:0000000:125329

49.50:14:0000000:125346, 50:14:0000000:125515, 50:14:0000000:140397, 50:14:0000000:140683

50.50:14:0000000:140823, 50:14:0000000:140825, 50:14:0000000:143635, 50:14:0000000:150097

51.50:14:0000000:152327, 50:14:0000000:152414, 50:14:0000000:3228, 50:14:0000000:3664

52.50:14:0000000:68261, 50:14:0000000:72747, 50:14:0000000:8396, 50:14:0030406:1000,
50:14:0030406:1001, 50:14:0030406:1003, 50:14:0030406:1007, 50:14:0030406:1009,
50:14:0030406:1010, 50:14:0030406:1011, 50:14:0030406:1012, 50:14:0030406:1013,
50:14:0030406:1014, 50:14:0030406:1015, 50:14:0030406:1016, 50:14:0030406:1017,
50:14:0030406:1019, 50:14:0030406:1020, 50:14:0030406:1022, 50:14:0030406:1023,
50:14:0030406:1026, 50:14:0030406:1028, 50:14:0030406:1031, 50:14:0030406:1032,
50:14:0030406:1034, 50:14:0030406:1037, 50:14:0030406:1038, 50:14:0030406:1039,
50:14:0030406:1040, 50:14:0030406:1041, 50:14:0030406:1045, 50:14:0030406:1046,
50:14:0030406:1048, 50:14:0030406:1049, 50:14:0030406:1050, 50:14:0030406:1052,
50:14:0030406:1053, 50:14:0030406:1054, 50:14:0030406:1058, 50:14:0030406:1059,
50:14:0030406:1060, 50:14:0030406:1062, 50:14:0030406:1064, 50:14:0030406:1065,
50:14:0030406:1066, 50:14:0030406:1068, 50:14:0030406:1069, 50:14:0030406:1070,
50:14:0030406:1071, 50:14:0030406:1072, 50:14:0030406:1080, 50:14:0030406:1082,
50:14:0030406:1085, 50:14:0030406:1086, 50:14:0030406:1087, 50:14:0030406:1089,
50:14:0030406:1090, 50:14:0030406:1091, 50:14:0030406:1092, 50:14:0030406:1093,
50:14:0030406:1098, 50:14:0030406:1099, 50:14:0030406:1100, 50:14:0030406:1102,
50:14:0030406:1106, 50:14:0030406:1108, 50:14:0030406:1109, 50:14:0030406:1111,
50:14:0030406:1113, 50:14:0030406:1114, 50:14:0030406:1115, 50:14:0030406:1118,
50:14:0030406:1119, 50:14:0030406:1121, 50:14:0030406:1123, 50:14:0030406:1126,
50:14:0030406:1127, 50:14:0030406:1128, 50:14:0030406:1129, 50:14:0030406:1131,
50:14:0030406:1132, 50:14:0030406:1133, 50:14:0030406:1136, 50:14:0030406:1137,
50:14:0030406:1139, 50:14:0030406:1140, 50:14:0030406:1141, 50:14:0030406:1142,
50:14:0030406:1143, 50:14:0030406:1144, 50:14:0030406:1145, 50:14:0030406:1146,
50:14:0030406:1148, 50:14:0030406:1162, 50:14:0030406:1164, 50:14:0030406:1165,
50:14:0030406:1167, 50:14:0030406:1168, 50:14:0030406:1170, 50:14:0030406:1171,
50:14:0030406:1172, 50:14:0030406:1174, 50:14:0030406:1175, 50:14:0030406:1176,
50:14:0030406:1177, 50:14:0030406:1179, 50:14:0030406:1180, 50:14:0030406:1182,
50:14:0030406:1183, 50:14:0030406:1184, 50:14:0030406:1185, 50:14:0030406:1187,
50:14:0030406:1189, 50:14:0030406:1190, 50:14:0030406:1191, 50:14:0030406:1196,
50:14:0030406:1198, 50:14:0030406:1199, 50:14:0030406:1201, 50:14:0030406:1202,
50:14:0030406:1203, 50:14:0030406:1204, 50:14:0030406:1207, 50:14:0030406:1208,
50:14:0030406:1210, 50:14:0030406:1213, 50:14:0030406:1214, 50:14:0030406:1215,
50:14:0030406:1216, 50:14:0030406:1217, 50:14:0030406:1218, 50:14:0030406:1220,
50:14:0030406:1223, 50:14:0030406:1227, 50:14:0030406:1229, 50:14:0030406:1247,
50:14:0030406:1248, 50:14:0030406:1251, 50:14:0030406:1635, 50:14:0030406:1637,
50:14:0030406:1638, 50:14:0030406:1639, 50:14:0030406:1640, 50:14:0030406:1641,
50:14:0030406:1642, 50:14:0030406:1643, 50:14:0030406:1644, 50:14:0030406:1645,

50:14:0030406:1646, 50:14:0030406:1647, 50:14:0030406:1648, 50:14:0030406:1651,
50:14:0030406:1652, 50:14:0030406:1654, 50:14:0030406:1656, 50:14:0030406:1657,
50:14:0030406:1659, 50:14:0030406:1660, 50:14:0030406:1661, 50:14:0030406:1666,
50:14:0030406:1667, 50:14:0030406:1670, 50:14:0030406:1671, 50:14:0030406:1695,
50:14:0030406:1696, 50:14:0030406:1729, 50:14:0030406:1730, 50:14:0030406:1731,
50:14:0030406:1732, 50:14:0030406:1733, 50:14:0030406:1734, 50:14:0030406:1735,
50:14:0030406:1736, 50:14:0030406:1737, 50:14:0030406:1743, 50:14:0030406:1747,
50:14:0030406:716, 50:14:0030406:720, 50:14:0030406:722, 50:14:0030406:723,
50:14:0030406:724, 50:14:0030406:725, 50:14:0030406:728, 50:14:0030406:729,
50:14:0030406:730, 50:14:0030406:731, 50:14:0030406:732, 50:14:0030406:737,
50:14:0030406:740, 50:14:0030406:741, 50:14:0030406:744, 50:14:0030406:745,
50:14:0030406:749, 50:14:0030406:757, 50:14:0030406:759, 50:14:0030406:762,
50:14:0030406:763, 50:14:0030406:764, 50:14:0030406:766, 50:14:0030406:768,
50:14:0030406:769, 50:14:0030406:771, 50:14:0030406:774, 50:14:0030406:775,
50:14:0030406:777, 50:14:0030406:778, 50:14:0030406:779, 50:14:0030406:782,
50:14:0030406:783, 50:14:0030406:784, 50:14:0030406:785, 50:14:0030406:786,
50:14:0030406:787, 50:14:0030406:788, 50:14:0030406:789, 50:14:0030406:793,
50:14:0030406:794, 50:14:0030406:796, 50:14:0030406:797, 50:14:0030406:798,
50:14:0030406:799, 50:14:0030406:800, 50:14:0030406:801, 50:14:0030406:802,
50:14:0030406:803, 50:14:0030406:804, 50:14:0030406:806, 50:14:0030406:807,
50:14:0030406:808, 50:14:0030406:809, 50:14:0030406:810, 50:14:0030406:819,
50:14:0030406:821, 50:14:0030406:822, 50:14:0030406:823, 50:14:0030406:824,
50:14:0030406:825, 50:14:0030406:826, 50:14:0030406:827, 50:14:0030406:829,
50:14:0030406:831, 50:14:0030406:833, 50:14:0030406:835, 50:14:0030406:836,
50:14:0030406:837, 50:14:0030406:838, 50:14:0030406:839, 50:14:0030406:840,
50:14:0030406:841, 50:14:0030406:842, 50:14:0030406:843, 50:14:0030406:845,
50:14:0030406:846, 50:14:0030406:847, 50:14:0030406:848, 50:14:0030406:849,
50:14:0030406:852, 50:14:0030406:859, 50:14:0030406:861, 50:14:0030406:862,
50:14:0030406:863, 50:14:0030406:866, 50:14:0030406:867, 50:14:0030406:868,
50:14:0030406:869, 50:14:0030406:871, 50:14:0030406:872, 50:14:0030406:874,
50:14:0030406:875, 50:14:0030406:876, 50:14:0030406:881, 50:14:0030406:882,
50:14:0030406:883, 50:14:0030406:886, 50:14:0030406:887, 50:14:0030406:891,
50:14:0030406:893, 50:14:0030406:894, 50:14:0030406:895, 50:14:0030406:896,
50:14:0030406:897, 50:14:0030406:898, 50:14:0030406:899, 50:14:0030406:900,
50:14:0030406:902, 50:14:0030406:903, 50:14:0030406:904, 50:14:0030406:905,
50:14:0030406:906, 50:14:0030406:908, 50:14:0030406:910, 50:14:0030406:911,
50:14:0030406:912, 50:14:0030406:913, 50:14:0030406:914, 50:14:0030406:915,
50:14:0030406:916, 50:14:0030406:917, 50:14:0030406:918, 50:14:0030406:919,
50:14:0030406:920, 50:14:0030406:921, 50:14:0030406:922, 50:14:0030406:923,
50:14:0030406:924, 50:14:0030406:925, 50:14:0030406:927, 50:14:0030406:930,
50:14:0030406:936, 50:14:0030406:937, 50:14:0030406:938, 50:14:0030406:939,
50:14:0030406:940, 50:14:0030406:941, 50:14:0030406:943, 50:14:0030406:944,
50:14:0030406:948, 50:14:0030406:953, 50:14:0030406:954, 50:14:0030406:956,
50:14:0030406:957, 50:14:0030406:958, 50:14:0030406:959, 50:14:0030406:960,
50:14:0030406:961, 50:14:0030406:962, 50:14:0030406:963, 50:14:0030406:965,
50:14:0030406:966, 50:14:0030406:970, 50:14:0030406:976, 50:14:0030406:977,
50:14:0030406:978, 50:14:0030406:979, 50:14:0030406:980, 50:14:0030406:981,
50:14:0030406:983, 50:14:0030406:989, 50:14:0030406:990, 50:14:0030406:991,
50:14:0030406:995, 50:14:0030406:997, 50:14:0050280:55, 50:14:0050280:56;

53.

54.- Объект капитального строительства, с кадастровым номером 50:14:0030406:1711 в

отношении которых была исправлена реестровая ошибка.

55.

56. Земельный участок 50:14:0030406:160 при исправлении реестровой ошибки уменьшается более чем 10 %, а также при уточнении земельного участка 50:14:0030406:366, необходимо согласие собственников.

Сведения о пунктах геодезической сети и средствах измерений

1. Сведения о пунктах геодезической сети:

№п/ п	Вид геодезич еской сети	Название пункта геодезичес кой сети и тип знака	Система координат пункта геодезиче ской сети	Координаты пункта, м		Дата обследования 04.03.2025		
						Сведения о состоянии		
				X	Y	наружного знака пункта	центра пункта	марки центра пункта
1	2	3	4	5	6	7	8	9
1	Пункт ОМС (ГГС)	Пункт ОМС (ГГС), Пушкино, пир., 6.000 м, 32, б/№	МСК-50, зона 2	494005.4 3	2212665. 01	сохранен	сохрани лся	сохранилс я
2	Пункт ОМС (ГГС)	Пункт ОМС (ГГС), Оболдино, сигн., 27.000 м, п37022, б/№	МСК-50, зона 2	484178.7 9	2215542. 34	сохранен	сохрани лся	сохранилс я
3	Пункт ОМС (ГГС)	Пункт ОМС (ГГС), Чижово, сигн., 30.000 м, 42 оп, б/№	МСК-50, зона 2	489975.1 0	2221495. 45	утрачен	сохрани лся	сохранилс я

2. Сведения об использованных средствах измерений:

№п/ п	Наименование и обозначение типа средства измерений - прибора (инструмента, аппаратуры)	Заводской или серийный номер средства измерений	Реквизиты свидетельства о поверке прибора (инструмента, аппаратуры) и (или) срок действия поверки
1	2	3	4
1	Аппаратура геодезическая	4357676	Регистрационный номер 88291-23, дата

	спутниковая		поверки 02.02.2025, срок действия до 01.02.2026, номер свидетельства С-ЕВЕ/02-02-2025/408330106
2	Аппаратура геодезическая спутниковая	4357570	Регистрационный номер 88291-23, дата поверки 04.02.2025, срок действия до 03.02.2026, номер свидетельства С-ЕВЕ/04-02-2025/408330077

Сведения об уточняемых земельных участках

1. Сведения о характерных точках границ уточняемого земельного участка с кадастровым номером 50:14:0030406:419

Система координат МСК-50, зона 2

Зона № 2

Обозначение характерных точек границ	Координаты, м				Метод определения координат	Формулы, примененные для расчета средней квадратической погрешности определения координат характерных точек границ (Mt), с подставленными в такие формулы значениями и итоговые (вычисленные) значения Mt, м	Описание закрепления точки
	содержатся в Едином государственном реестре недвижимости		определены в результате выполнения комплексных кадастровых работ				
	X	Y	X	Y			
1	2	3	4	5	6	7	8
н288	—	—	48901 6.16	22177 94.84	Метод спутниковых геодезических измерений (определений)	$Mt=\sqrt{(0.07^2+0.07^2)}$ =0.10	Забор
н305	—	—	48901 6.11	22177 95.00	Метод спутниковых геодезических измерений (определений)	$Mt=\sqrt{(0.07^2+0.07^2)}$ =0.10	Забор
н306	—	—	48901 5.82	22177 94.30	Метод спутниковых	$Mt=\sqrt{(0.07^2+0.07^2)}$ =0.10	Забор

					геодезическ их измерений (определени й)		
н307	—	—	48901 1.53	22177 88.15	Метод спутниковы х геодезическ их измерений (определени й)	$Mt=\sqrt{(0.07^2+0.07^2)}$ =0.10	Забор
н271	—	—	48901 1.01	22177 87.36	Метод спутниковы х геодезическ их измерений (определени й)	$Mt=\sqrt{(0.07^2+0.07^2)}$ =0.10	Забор
н280	—	—	48907 1.02	22177 49.33	Метод спутниковы х геодезическ их измерений (определени й)	$Mt=\sqrt{(0.07^2+0.07^2)}$ =0.10	Забор
н297	—	—	48907 4.37	22177 54.48	Метод спутниковы х геодезическ их измерений (определени й)	$Mt=\sqrt{(0.07^2+0.07^2)}$ =0.10	Забор
н296	—	—	48906 4.40	22177 61.51	Метод спутниковы х геодезическ их измерений (определени й)	$Mt=\sqrt{(0.07^2+0.07^2)}$ =0.10	Забор
н295	—	—	48906	22177	Метод спутниковы	$Mt=\sqrt{(0.07^2+0.07^2)}$	Забор

			5.94	64.31	х геодезическ их измерений (определени й)	=0.10	
н294	—	—	48904 8.38	22177 76.68	Метод спутниковы х геодезическ их измерений (определени й)	$Mt=\sqrt{(0.07^2+0.07^2)}$ =0.10	Забор
н293	—	—	48904 7.27	22177 74.81	Метод спутниковы х геодезическ их измерений (определени й)	$Mt=\sqrt{(0.07^2+0.07^2)}$ =0.10	Забор
н292	—	—	48904 1.74	22177 78.19	Метод спутниковы х геодезическ их измерений (определени й)	$Mt=\sqrt{(0.07^2+0.07^2)}$ =0.10	Забор
н291	—	—	48903 7.39	22177 80.86	Метод спутниковы х геодезическ их измерений (определени й)	$Mt=\sqrt{(0.07^2+0.07^2)}$ =0.10	Забор
н290	—	—	48903 6.87	22177 80.01	Метод спутниковы х геодезическ их измерений (определени й)	$Mt=\sqrt{(0.07^2+0.07^2)}$ =0.10	Забор

н289	—	—	48903 1.73	22177 83.24	Метод спутниковы х геодезическ их измерений (определени й)	$Mt=\sqrt{(0.07^2+0.07^2)}$ =0.10	Забор
н288	—	—	48901 6.16	22177 94.84	Метод спутниковы х геодезическ их измерений (определени й)	$Mt=\sqrt{(0.07^2+0.07^2)}$ =0.10	Забор

2. Сведения о частях границ уточняемого земельного участка с кадастровым номером 50:14:0030406:419

Обозначение части границ		Горизонтальное проложение (S), м	Описание прохождения части границ	Сведения о согласовании местоположения границ (согласовано/спорное)
от т.	до т.			
1	2	3	4	5
н288	н305	0.17	—	Согласовано
н305	н306	0.76	—	Согласовано
н306	н307	7.50	—	Согласовано
н307	н271	0.95	—	Согласовано
н271	н280	71.05	—	Согласовано
н280	н297	6.14	—	Согласовано
н297	н296	12.20	—	Согласовано
н296	н295	3.20	—	Согласовано
н295	н294	21.48	—	Согласовано
н294	н293	2.17	—	Согласовано
н293	н292	6.48	—	Согласовано
н292	н291	5.10	—	Согласовано
н291	н290	1.00	—	Согласовано

н290	н289	6.07	—	Согласовано
н289	н288	19.42	—	Согласовано

3. Сведения о характеристиках уточняемого земельного участка с кадастровым номером 50:14:0030406:419

№ п/п	Наименование характеристики земельного участка	Значение характеристики
1	2	3
1.	Адрес земельного участка	—
1.1	Сведения о местоположении земельного участка (при отсутствии адреса) в структурированном в соответствии с федеральной информационной адресной системой виде	—
1.2	Дополнительные сведения о местоположении земельного участка	—
2.	Площадь земельного участка \pm величина погрешности определения (вычисления) площади ($P \pm \Delta P$), м ²	614 кв.м \pm 5.09 кв.м
3.	Формула, примененная для вычисления предельной погрешности определения площади земельного участка с подставленными значениями и итоговые (вычисленные) значения (ΔP), м ²	$\Delta P = 2 * 0.10 * \sqrt{614} * \sqrt{((1 + 1.39^2)/(2 * 1.39))} = 5.09$
4.	Площадь земельного участка согласно сведениям Единого государственного реестра недвижимости ($P_{\text{кад}}$), м ²	661
5.	Оценка расхождения P и $P_{\text{кад}}$ ($P - P_{\text{кад}}$), м ²	47 кв.м
6.	Предельные минимальный и максимальный размеры земельного участка ($P_{\text{мин}}$ и $P_{\text{макс}}$), м ²	400 4000
7.	Вид (виды) разрешенного использования	—
7.1	Дополнительные сведения об использовании земельного участка	—
8.	Кадастровый или иной государственный учетный номер (инвентарный) здания, сооружения, объекта незавершенного строительства, расположенного на земельном участке	50:14:0030406:876
9.	Сведения о земельных участках (землях общего пользования, территории общего пользования), посредством которых обеспечивается доступ	Земли общего пользования

10.	Иные сведения	В ходе определения местоположения объектов недвижимости выявлен факт уточнения границ земельного участка в соответствии с фактическим многолетним использованием (по конструктивным элементам объектов капитального строительства, по объектам искусственного происхождения (забор, межа и пр.).
-----	---------------	--

4. Пояснения к сведениям об уточняемом земельном участке с кадастровым номером:
50:14:0030406:419

1.	—
----	---

Сведения об уточняемых земельных участках

1. Сведения о характерных точках границ уточняемого земельного участка с кадастровым номером 50:14:0030406:389

Система координат МСК-50, зона 2

Зона № 2

Обозначение характерных точек границ	Координаты, м				Метод определения координат	Формулы, примененные для расчета средней квадратической погрешности определения координат характерных точек границ (Mt), с подставленными в такие формулы значениями и итоговые (вычисленные) значения Mt, м	Описание закрепления точки
	содержатся в Едином государственном реестре недвижимости		определены в результате выполнения комплексных кадастровых работ				
	X	Y	X	Y			
1	2	3	4	5	6	7	8
н1132	—	—	48969 5.40	22173 55.92	Метод спутниковых геодезических измерений (определений)	$Mt=\sqrt{(0.07^2+0.07^2)}$ =0.10	Забор
н1140	—	—	48971	22173	Метод спутниковых	$Mt=\sqrt{(0.07^2+0.07^2)}$	Забор

			3.35	36.11	х геодезическ их измерений (определени й)	=0.10	
н1139	—	—	48971 0.82	22173 33.55	Метод спутниковы х геодезическ их измерений (определени й)	$Mt=\sqrt{(0.07^2+0.07^2)}$ =0.10	Забор
н1138	—	—	48969 3.82	22173 17.08	Метод спутниковы х геодезическ их измерений (определени й)	$Mt=\sqrt{(0.07^2+0.07^2)}$ =0.10	Забор
н1137	—	—	48968 7.28	22173 11.18	Метод спутниковы х геодезическ их измерений (определени й)	$Mt=\sqrt{(0.07^2+0.07^2)}$ =0.10	Забор
н1136	—	—	48967 8.16	22173 04.15	Метод спутниковы х геодезическ их измерений (определени й)	$Mt=\sqrt{(0.07^2+0.07^2)}$ =0.10	Забор
н1135	—	—	48966 8.22	22172 96.38	Метод спутниковы х геодезическ их измерений (определени й)	$Mt=\sqrt{(0.07^2+0.07^2)}$ =0.10	Забор

н1134	—	—	48965 4.31	22173 11.14	Метод спутниковы х геодезическ их измерений (определени й)	$Mt=\sqrt{(0.07^2+0.07^2)}$ =0.10	Забор
н1133	—	—	48967 9.10	22173 40.08	Метод спутниковы х геодезическ их измерений (определени й)	$Mt=\sqrt{(0.07^2+0.07^2)}$ =0.10	Забор
н1132	—	—	48969 5.40	22173 55.92	Метод спутниковы х геодезическ их измерений (определени й)	$Mt=\sqrt{(0.07^2+0.07^2)}$ =0.10	Забор

2. Сведения о частях границ уточняемого земельного участка с кадастровым номером 50:14:0030406:389

Обозначение части границ		Горизонтальное проложение (S), м	Описание прохождения части границ	Сведения о согласовании местоположения границ (согласовано/спорное)
от т.	до т.			
1	2	3	4	5
н1132	н1140	26.73	—	Согласовано
н1140	н1139	3.60	—	Согласовано
н1139	н1138	23.67	—	Согласовано
н1138	н1137	8.81	—	Согласовано
н1137	н1136	11.52	—	Согласовано
н1136	н1135	12.62	—	Согласовано
н1135	н1134	20.28	—	Согласовано
н1134	н1133	38.11	—	Согласовано

н1133	н1132	22.73	—	Согласовано
3. Сведения о характеристиках уточняемого земельного участка с кадастровым номером 50:14:0030406:389				
№ п/п	Наименование характеристики земельного участка	Значение характеристики		
1	2	3		
1.	Адрес земельного участка	—		
1.1	Сведения о местоположении земельного участка (при отсутствии адреса) в структурированном в соответствии с федеральной информационной адресной системой виде	—		
1.2	Дополнительные сведения о местоположении земельного участка	—		
2.	Площадь земельного участка \pm величина погрешности определения (вычисления) площади ($P \pm \Delta P$), м ²	1508 кв.м \pm 7.77 кв.м		
3.	Формула, примененная для вычисления предельной погрешности определения площади земельного участка с подставленными значениями и итоговые (вычисленные) значения (ΔP), м ²	$\Delta P = 2 * 0.10 * \sqrt{1508} * \sqrt{((1 + 1.01^2)/(2 * 1.01))} = 7.77$		
4.	Площадь земельного участка согласно сведениям Единого государственного реестра недвижимости ($P_{\text{кад}}$), м ²	1500		
5.	Оценка расхождения P и $P_{\text{кад}}$ ($P - P_{\text{кад}}$), м ²	8 кв.м		
6.	Предельные минимальный и максимальный размеры земельного участка ($P_{\text{мин}}$ и $P_{\text{макс}}$), м ²	400 4000		
7.	Вид (виды) разрешенного использования	—		
7.1	Дополнительные сведения об использовании земельного участка	—		
8.	Кадастровый или иной государственный учетный номер (инвентарный) здания, сооружения, объекта незавершенного строительства, расположенного на земельном участке	50:14:0030406:962, 50:14:0030406:963		
9.	Сведения о земельных участках (землях общего пользования, территории общего пользования), посредством которых обеспечивается доступ	Земли общего пользования		
10.	Иные сведения	В ходе определения		

		местоположения объектов недвижимости выявлен факт уточнения границ земельного участка в соответствии с фактическим многолетним использованием (по конструктивным элементам объектов капитального строительства, по объектам искусственного происхождения (забор, межа и пр.).
--	--	---

4. Пояснения к сведениям об уточняемом земельном участке с кадастровым номером:
50:14:0030406:389

1.	—
----	---

Сведения об уточняемых земельных участках

1. Сведения о характерных точках границ уточняемого земельного участка с кадастровым номером 50:14:0030406:433

Система координат МСК-50, зона 2

Зона № 2

Обозначение характерных точек границ	Координаты, м				Метод определения координат	Формулы, примененные для расчета средней квадратической погрешности определения координат характерных точек границ (Mt), с подставленными в такие формулы значениями и итоговые (вычисленные) значения Mt, м	Описание закрепления точки
	содержатся в Едином государственном реестре недвижимости		определены в результате выполнения комплексных кадастровых работ				
	X	Y	X	Y			
1	2	3	4	5	6	7	8
н134	—	—	48898 2.27	22176 72.76	Метод спутниковых геодезических измерений (определений)	$Mt=\sqrt{(0.07^2+0.07^2)}$ =0.10	Забор
н135	—	—	48897 3.71	22176 61.82	Метод спутниковых	$Mt=\sqrt{(0.07^2+0.07^2)}$ =0.10	Забор

					геодезическ их измерений (определени й)		
н136	—	—	48897 1.49	22176 59.54	Метод спутниковы х геодезическ их измерений (определени й)	$Mt=\sqrt{(0.07^2+0.07^2)}$ =0.10	Забор
н137	—	—	48896 1.70	22176 47.75	Метод спутниковы х геодезическ их измерений (определени й)	$Mt=\sqrt{(0.07^2+0.07^2)}$ =0.10	Забор
н138	—	—	48895 5.67	22176 40.14	Метод спутниковы х геодезическ их измерений (определени й)	$Mt=\sqrt{(0.07^2+0.07^2)}$ =0.10	Забор
н139	—	—	48895 5.05	22176 39.02	Метод спутниковы х геодезическ их измерений (определени й)	$Mt=\sqrt{(0.07^2+0.07^2)}$ =0.10	Забор
н140	—	—	48895 6.52	22176 37.94	Метод спутниковы х геодезическ их измерений (определени й)	$Mt=\sqrt{(0.07^2+0.07^2)}$ =0.10	Забор
н141	—	—	48895	22176	Метод спутниковы	$Mt=\sqrt{(0.07^2+0.07^2)}$	Забор

			6.32	37.32	х геодезическ их измерений (определени й)	=0.10	
н142	—	—	48897 0.77	22176 27.12	Метод спутниковы х геодезическ их измерений (определени й)	$Mt=\sqrt{(0.07^2+0.07^2)}$ =0.10	Забор
н143	—	—	48900 6.02	22176 52.82	Метод спутниковы х геодезическ их измерений (определени й)	$Mt=\sqrt{(0.07^2+0.07^2)}$ =0.10	Забор
н144	—	—	48899 5.89	22176 62.12	Метод спутниковы х геодезическ их измерений (определени й)	$Mt=\sqrt{(0.07^2+0.07^2)}$ =0.10	Забор
н145	—	—	48898 8.83	22176 68.36	Метод спутниковы х геодезическ их измерений (определени й)	$Mt=\sqrt{(0.07^2+0.07^2)}$ =0.10	Забор
н134	—	—	48898 2.27	22176 72.76	Метод спутниковы х геодезическ их измерений (определени й)	$Mt=\sqrt{(0.07^2+0.07^2)}$ =0.10	Забор

2. Сведения о частях границ уточняемого земельного участка с кадастровым номером

<u>50:14:0030406:433</u>				
Обозначение части границ		Горизонтальное проложение (S), м	Описание прохождения части границ	Сведения о согласовании местоположения границ (согласовано/спорное)
от т.	до т.			
1	2	3	4	5
н134	н135	13.89	—	Согласовано
н135	н136	3.18	—	Согласовано
н136	н137	15.32	—	Согласовано
н137	н138	9.71	—	Согласовано
н138	н139	1.28	—	Согласовано
н139	н140	1.82	—	Согласовано
н140	н141	0.65	—	Согласовано
н141	н142	17.69	—	Согласовано
н142	н143	43.62	—	Согласовано
н143	н144	13.75	—	Согласовано
н144	н145	9.42	—	Согласовано
н145	н134	7.90	—	Согласовано
3. Сведения о характеристиках уточняемого земельного участка с кадастровым номером <u>50:14:0030406:433</u>				
№ п/п	Наименование характеристики земельного участка	Значение характеристики		
1	2	3		
1.	Адрес земельного участка	—		
1.1	Сведения о местоположении земельного участка (при отсутствии адреса) в структурированном в соответствии с федеральной информационной адресной системой виде	—		
1.2	Дополнительные сведения о местоположении земельного участка	—		
2.	Площадь земельного участка ± величина погрешности определения (вычисления) площади ($P \pm \Delta P$), м ²	1108 кв.м ± 6.68 кв.м		

3.	Формула, примененная для вычисления предельной погрешности определения площади земельного участка с подставленными значениями и итоговые (вычисленные) значения (ΔP), м ²	$\Delta P = 2 * 0.10 * \sqrt{1108} * \sqrt{((1 + 1.12^2)/(2 * 1.12))} = 6.68$
4.	Площадь земельного участка согласно сведениям Единого государственного реестра недвижимости ($P_{\text{кад}}$), м ²	1096
5.	Оценка расхождения P и $P_{\text{кад}}$ ($P - P_{\text{кад}}$), м ²	12 кв.м
6.	Предельные минимальный и максимальный размеры земельного участка ($P_{\text{мин}}$ и $P_{\text{макс}}$), м ²	400 4000
7.	Вид (виды) разрешенного использования	—
7.1	Дополнительные сведения об использовании земельного участка	—
8.	Кадастровый или иной государственный учетный номер (инвентарный) здания, сооружения, объекта незавершенного строительства, расположенного на земельном участке	50:14:0000000:8396
9.	Сведения о земельных участках (землях общего пользования, территории общего пользования), посредством которых обеспечивается доступ	Земли общего пользования
10.	Иные сведения	В ходе определения местоположения объектов недвижимости выявлен факт уточнения границ земельного участка в соответствии с фактическим многолетним использованием (по конструктивным элементам объектов капитального строительства, по объектам искусственного происхождения (забор, межа и пр.).
4. Пояснения к сведениям об уточняемом земельном участке с кадастровым номером: <u>50:14:0030406:433</u>		
1.	—	
Сведения об уточняемых земельных участках		
1. Сведения о характерных точках границ уточняемого земельного участка с кадастровым номером <u>50:14:0030406:429</u>		
Система координат <u>МСК-50, зона 2</u>		Зона № 2

Обозначение характерных точек границ	Координаты, м				Метод определения координат	Формулы, примененные для расчета средней квадратической погрешности определения координат характерных точек границ (Mt), с подставленными в такие формулы значениями и итоговые (вычисленные) значения Mt, м	Описание закрепления точки
	содержатся в Едином государственном реестре недвижимости		определены в результате выполнения комплексных кадастровых работ				
	X	Y	X	Y			
1	2	3	4	5	6	7	8
н248	—	—	48903 5.64	22176 75.04	Метод спутниковых геодезических измерений (определений)	$Mt=\sqrt{(0.07^2+0.07^2)}$ =0.10	Забор
н263	—	—	48903 8.56	22176 72.67	Метод спутниковых геодезических измерений (определений)	$Mt=\sqrt{(0.07^2+0.07^2)}$ =0.10	Забор
н262	—	—	48904 1.99	22176 69.88	Метод спутниковых геодезических измерений (определений)	$Mt=\sqrt{(0.07^2+0.07^2)}$ =0.10	Забор
н261	—	—	48905 1.90	22176 60.47	Метод спутниковых геодезических измерений (определений)	$Mt=\sqrt{(0.07^2+0.07^2)}$ =0.10	Забор

н260	—	—	48905 6.38	22176 56.81	Метод спутниковы х геодезическ их измерений (определени й)	$Mt=\sqrt{(0.07^2+0.07^2)}$ =0.10	Забор
н259	—	—	48905 0.27	22176 46.60	Метод спутниковы х геодезическ их измерений (определени й)	$Mt=\sqrt{(0.07^2+0.07^2)}$ =0.10	Забор
н258	—	—	48904 7.39	22176 45.76	Метод спутниковы х геодезическ их измерений (определени й)	$Mt=\sqrt{(0.07^2+0.07^2)}$ =0.10	Забор
н257	—	—	48904 4.43	22176 44.78	Метод спутниковы х геодезическ их измерений (определени й)	$Mt=\sqrt{(0.07^2+0.07^2)}$ =0.10	Забор
н256	—	—	48904 1.38	22176 41.91	Метод спутниковы х геодезическ их измерений (определени й)	$Mt=\sqrt{(0.07^2+0.07^2)}$ =0.10	Забор
н255	—	—	48903 5.09	22176 33.96	Метод спутниковы х геодезическ их измерений (определени й)	$Mt=\sqrt{(0.07^2+0.07^2)}$ =0.10	Забор

					й)		
н254	—	—	48902 5.33	22176 42.08	Метод спутниковы х геодезическ их измерений (определени й)	$Mt=\sqrt{(0.07^2+0.07^2)}$ =0.10	Забор
н253	—	—	48903 8.11	22176 57.47	Метод спутниковы х геодезическ их измерений (определени й)	$Mt=\sqrt{(0.07^2+0.07^2)}$ =0.10	Забор
н252	—	—	48904 2.97	22176 63.18	Метод спутниковы х геодезическ их измерений (определени й)	$Mt=\sqrt{(0.07^2+0.07^2)}$ =0.10	Забор
н251	—	—	48904 3.54	22176 64.16	Метод спутниковы х геодезическ их измерений (определени й)	$Mt=\sqrt{(0.07^2+0.07^2)}$ =0.10	Забор
н250	—	—	48903 2.95	22176 73.77	Метод спутниковы х геодезическ их измерений (определени й)	$Mt=\sqrt{(0.07^2+0.07^2)}$ =0.10	Забор
н249	—	—	48903 4.49	22176 75.99	Метод спутниковы х геодезическ их измерений	$Mt=\sqrt{(0.07^2+0.07^2)}$ =0.10	Забор

					(определени й)		
н248	—	—	48903 5.64	22176 75.04	Метод спутниковы х геодезическ их измерений (определени й)	$Mt=\sqrt{(0.07^2+0.07^2)}$ =0.10	Забор

2. Сведения о частях границ уточняемого земельного участка с кадастровым номером 50:14:0030406:429

Обозначение части границ		Горизонтальное проложение (S), м	Описание прохождения части границ	Сведения о согласовании местоположения границ (согласовано/спорное)
от т.	до т.			
1	2	3	4	5
н248	н263	3.76	—	Согласовано
н263	н262	4.42	—	Согласовано
н262	н261	13.67	—	Согласовано
н261	н260	5.78	—	Согласовано
н260	н259	11.90	—	Согласовано
н259	н258	3.00	—	Согласовано
н258	н257	3.12	—	Согласовано
н257	н256	4.19	—	Согласовано
н256	н255	10.14	—	Согласовано
н255	н254	12.70	—	Согласовано
н254	н253	20.00	—	Согласовано
н253	н252	7.50	—	Согласовано
н252	н251	1.13	—	Согласовано
н251	н250	14.30	—	Согласовано
н250	н249	2.70	—	Согласовано
н249	н248	1.49	—	Согласовано

3. Сведения о характеристиках уточняемого земельного участка с кадастровым номером 50:14:0030406:429		
№ п/п	Наименование характеристики земельного участка	Значение характеристики
1	2	3
1.	Адрес земельного участка	—
1.1	Сведения о местоположении земельного участка (при отсутствии адреса) в структурированном в соответствии с федеральной информационной адресной системой виде	—
1.2	Дополнительные сведения о местоположении земельного участка	—
2.	Площадь земельного участка \pm величина погрешности определения (вычисления) площади ($P \pm \Delta P$), м ²	481 кв.м \pm 4.49 кв.м
3.	Формула, примененная для вычисления предельной погрешности определения площади земельного участка с подставленными значениями и итоговые (вычисленные) значения (ΔP), м ²	$\Delta P = 2 * 0.10 * \sqrt{481} * \sqrt{((1 + 1.35^2)/(2 * 1.35))} = 4.49$
4.	Площадь земельного участка согласно сведениям Единого государственного реестра недвижимости ($P_{\text{кад}}$), м ²	511
5.	Оценка расхождения P и $P_{\text{кад}}$ ($P - P_{\text{кад}}$), м ²	30 кв.м
6.	Предельные минимальный и максимальный размеры земельного участка ($P_{\text{мин}}$ и $P_{\text{макс}}$), м ²	400 4000
7.	Вид (виды) разрешенного использования	—
7.1	Дополнительные сведения об использовании земельного участка	—
8.	Кадастровый или иной государственный учетный номер (инвентарный) здания, сооружения, объекта незавершенного строительства, расположенного на земельном участке	50:14:0000000:121588
9.	Сведения о земельных участках (землях общего пользования, территории общего пользования), посредством которых обеспечивается доступ	Земли общего пользования
10.	Иные сведения	В ходе определения местоположения объектов недвижимости выявлен факт

		уточнения границ земельного участка в соответствии с фактическим многолетним использованием (по конструктивным элементам объектов капитального строительства, по объектам искусственного происхождения (забор, межа и пр.).
--	--	---

4. Пояснения к сведениям об уточняемом земельном участке с кадастровым номером:
50:14:0030406:429

1.	—
----	---

Сведения об уточняемых земельных участках

1. Сведения о характерных точках границ уточняемого земельного участка с кадастровым номером 50:14:0030406:378

Система координат МСК-50, зона 2

Зона № 2

Обозначение характерных точек границ	Координаты, м				Метод определения координат	Формулы, примененные для расчета средней квадратической погрешности определения координат характерных точек границ (Mt), с подставленными в такие формулы значениями и итоговые (вычисленные) значения Mt, м	Описание закрепления точки
	содержатся в Едином государственном реестре недвижимости		определены в результате выполнения комплексных кадастровых работ				
	X	Y	X	Y			
1	2	3	4	5	6	7	8
н437	—	—	48919 8.91	22177 55.48	Метод спутниковых геодезических измерений (определений)	$Mt=\sqrt{(0.07^2+0.07^2)}$ =0.10	Забор
н436	—	—	48916 1.28	22177 21.62	Метод спутниковых геодезических	$Mt=\sqrt{(0.07^2+0.07^2)}$ =0.10	Забор

					измерений (определени й)		
н435	—	—	48914 7.73	22177 09.86	Метод спутниковы х геодезическ их измерений (определени й)	$Mt=\sqrt{(0.07^2+0.07^2)}$ =0.10	Забор
н438	—	—	48916 2.22	22176 96.67	Метод спутниковы х геодезическ их измерений (определени й)	$Mt=\sqrt{(0.07^2+0.07^2)}$ =0.10	Забор
н439	—	—	48916 4.16	22176 93.55	Метод спутниковы х геодезическ их измерений (определени й)	$Mt=\sqrt{(0.07^2+0.07^2)}$ =0.10	Забор
н440	—	—	48921 5.00	22177 38.22	Метод спутниковы х геодезическ их измерений (определени й)	$Mt=\sqrt{(0.07^2+0.07^2)}$ =0.10	Забор
н437	—	—	48919 8.91	22177 55.48	Метод спутниковы х геодезическ их измерений (определени й)	$Mt=\sqrt{(0.07^2+0.07^2)}$ =0.10	Забор

2. Сведения о частях границ уточняемого земельного участка с кадастровым номером 50:14:0030406:378

Обозначение части границ		Горизонтальное проложение (S), м	Описание прохождения части границ	Сведения о согласовании местоположения границ (согласовано/спорное)
от т.	до т.			
1	2	3	4	5
н437	н436	50.62	—	Согласовано
н436	н435	17.94	—	Согласовано
н435	н438	19.59	—	Согласовано
н438	н439	3.67	—	Согласовано
н439	н440	67.68	—	Согласовано
н440	н437	23.60	—	Согласовано

3. Сведения о характеристиках уточняемого земельного участка с кадастровым номером 50:14:0030406:378

№ п/п	Наименование характеристики земельного участка	Значение характеристики
1	2	3
1.	Адрес земельного участка	—
1.1	Сведения о местоположении земельного участка (при отсутствии адреса) в структурированном в соответствии с федеральной информационной адресной системой виде	—
1.2	Дополнительные сведения о местоположении земельного участка	—
2.	Площадь земельного участка \pm величина погрешности определения (вычисления) площади ($P \pm \Delta P$), м ²	1572 кв.м \pm 7.95 кв.м
3.	Формула, примененная для вычисления предельной погрешности определения площади земельного участка с подставленными значениями и итоговые (вычисленные) значения (ΔP), м ²	$\Delta P = 2 * 0.10 * \sqrt{1572} * \sqrt{((1 + 1.09^2)/(2 * 1.09))} = 7.95$
4.	Площадь земельного участка согласно сведениям Единого государственного реестра недвижимости ($P_{\text{кад}}$), м ²	1500
5.	Оценка расхождения P и $P_{\text{кад}}$ ($P - P_{\text{кад}}$), м ²	72 кв.м
6.	Предельные минимальный и максимальный размеры земельного участка ($P_{\text{мин}}$ и $P_{\text{макс}}$), м ²	400

		4000
7.	Вид (виды) разрешенного использования	—
7.1	Дополнительные сведения об использовании земельного участка	—
8.	Кадастровый или иной государственный учетный номер (инвентарный) здания, сооружения, объекта незавершенного строительства, расположенного на земельном участке	50:14:0030406:894, 50:14:0030406:895
9.	Сведения о земельных участках (землях общего пользования, территории общего пользования), посредством которых обеспечивается доступ	Земли общего пользования
10.	Иные сведения	В ходе определения местоположения объектов недвижимости выявлен факт уточнения границ земельного участка в соответствии с фактическим многолетним использованием (по конструктивным элементам объектов капитального строительства, по объектам искусственного происхождения (забор, межа и пр.).

4. Пояснения к сведениям об уточняемом земельном участке с кадастровым номером:
50:14:0030406:378

1.	—
----	---

Сведения об уточняемых земельных участках

1. Сведения о характерных точках границ уточняемого земельного участка с кадастровым номером 50:14:0030406:370

Система координат МСК-50, зона 2

Зона № 2

Обозначение характерных точек границ	Координаты, м				Метод определения координат	Формулы, примененные для расчета средней квадратической погрешности определения координат характерных точек границ (Mt), с подставленными в такие формулы значениями и итоговые	Описание закрепления точки
	содержатся в Едином государственном реестре недвижимости		определены в результате выполнения комплексных кадастровых работ				
	X	Y	X	Y			

						(вычисленные) значения Mt, м	
1	2	3	4	5	6	7	8
н984	—	—	48950 6.37	22174 88.72	Метод спутниковы х геодезическ их измерений (определени й)	$Mt=\sqrt{(0.07^2+0.07^2)}$ =0.10	Забор
н985	—	—	48950 4.04	22174 91.15	Метод спутниковы х геодезическ их измерений (определени й)	$Mt=\sqrt{(0.07^2+0.07^2)}$ =0.10	Забор
н986	—	—	48949 9.05	22174 86.05	Метод спутниковы х геодезическ их измерений (определени й)	$Mt=\sqrt{(0.07^2+0.07^2)}$ =0.10	Забор
н987	—	—	48950 8.44	22174 76.06	Метод спутниковы х геодезическ их измерений (определени й)	$Mt=\sqrt{(0.07^2+0.07^2)}$ =0.10	Забор
н988	—	—	48949 6.80	22174 64.66	Метод спутниковы х геодезическ их измерений (определени й)	$Mt=\sqrt{(0.07^2+0.07^2)}$ =0.10	Забор
н989	—	—	48949	22174	Метод спутниковы	$Mt=\sqrt{(0.07^2+0.07^2)}$	Забор

			8.55	63.39	х геодезическ их измерений (определени й)	=0.10	
н990	—	—	48952 1.22	22174 86.64	Метод спутниковы х геодезическ их измерений (определени й)	$Mt=\sqrt{(0.07^2+0.07^2)}$ =0.10	Забор
н991	—	—	48952 0.95	22174 87.12	Метод спутниковы х геодезическ их измерений (определени й)	$Mt=\sqrt{(0.07^2+0.07^2)}$ =0.10	Забор
н992	—	—	48952 4.27	22174 89.30	Метод спутниковы х геодезическ их измерений (определени й)	$Mt=\sqrt{(0.07^2+0.07^2)}$ =0.10	Забор
н973	—	—	48952 5.13	22174 90.24	Метод спутниковы х геодезическ их измерений (определени й)	$Mt=\sqrt{(0.07^2+0.07^2)}$ =0.10	Забор
н972	—	—	48955 1.86	22175 19.46	Метод спутниковы х геодезическ их измерений (определени й)	$Mt=\sqrt{(0.07^2+0.07^2)}$ =0.10	Забор

н993	—	—	48955 3.34	22175 21.07	Метод спутниковы х геодезическ их измерений (определени й)	$Mt=\sqrt{(0.07^2+0.07^2)}$ =0.10	Забор
н994	—	—	48954 4.30	22175 30.22	Метод спутниковы х геодезическ их измерений (определени й)	$Mt=\sqrt{(0.07^2+0.07^2)}$ =0.10	Забор
н995	—	—	48951 4.00	22174 97.30	Метод спутниковы х геодезическ их измерений (определени й)	$Mt=\sqrt{(0.07^2+0.07^2)}$ =0.10	Забор
н984	—	—	48950 6.37	22174 88.72	Метод спутниковы х геодезическ их измерений (определени й)	$Mt=\sqrt{(0.07^2+0.07^2)}$ =0.10	Забор
1	48949 6.80	2217464 .66	—	—	—	—	—
2	48949 8.55	2217463 .39	—	—	—	—	—
3	48952 1.22	2217486 .64	—	—	—	—	—
4	48952 0.95	2217487 .12	—	—	—	—	—
5	48952 4.27	2217489 .30	—	—	—	—	—
6	48952	2217490	—	—	—	—	—

	5.13	.24					
7	48955 1.86	2217519 .46	—	—	—	—	—
8	48955 2.44	2217520 .33	—	—	—	—	—
9	48954 9.76	2217523 .28	—	—	—	—	—
10	48954 8.81	2217523 .85	—	—	—	—	—
11	48954 3.48	2217529 .32	—	—	—	—	—
12	48951 4.00	2217497 .30	—	—	—	—	—
13	48950 6.37	2217488 .72	—	—	—	—	—
14	48950 4.04	2217491 .15	—	—	—	—	—
15	48949 9.05	2217486 .05	—	—	—	—	—
16	48950 8.44	2217476 .06	—	—	—	—	—
1	48949 6.80	2217464 .66	—	—	—	—	—

2. Сведения о частях границ уточняемого земельного участка с кадастровым номером 50:14:0030406:370

Обозначение части границ		Горизонтальное проложение (S), м	Описание прохождения части границ	Сведения о согласовании местоположения границ (согласовано/спорное)
от т.	до т.			
1	2	3	4	5
н984	н985	3.37	—	Согласовано
н985	н986	7.14	—	Согласовано
н986	н987	13.71	—	Согласовано
н987	н988	16.29	—	Согласовано
н988	н989	2.16	—	Согласовано

н989	н990	32.47	—	Согласовано
н990	н991	0.55	—	Согласовано
н991	н992	3.97	—	Согласовано
н992	н973	1.27	—	Согласовано
н973	н972	39.60	—	Согласовано
н972	н993	2.19	—	Согласовано
н993	н994	12.86	—	Согласовано
н994	н995	44.74	—	Согласовано
н995	н984	11.48	—	Согласовано

3. Сведения о характеристиках уточняемого земельного участка с кадастровым номером 50:14:0030406:370

№ п/п	Наименование характеристики земельного участка	Значение характеристики
1	2	3
1.	Адрес земельного участка	—
1.1	Сведения о местоположении земельного участка (при отсутствии адреса) в структурированном в соответствии с федеральной информационной адресной системой виде	—
1.2	Дополнительные сведения о местоположении земельного участка	—
2.	Площадь земельного участка \pm величина погрешности определения (вычисления) площади ($P \pm \Delta P$), м ²	862 кв.м \pm 5.91 кв.м
3.	Формула, примененная для вычисления предельной погрешности определения площади земельного участка с подставленными значениями и итоговые (вычисленные) значения (ΔP), м ²	$\Delta P = 2 * 0.10 * \sqrt{862} * \sqrt{((1 + 1.18^2)/(2 * 1.18))} = 5.91$
4.	Площадь земельного участка согласно сведениям Единого государственного реестра недвижимости ($P_{\text{кад}}$), м ²	847
5.	Оценка расхождения P и $P_{\text{кад}}$ ($P - P_{\text{кад}}$), м ²	15 кв.м
6.	Предельные минимальный и максимальный размеры земельного участка ($P_{\text{мин}}$ и $P_{\text{макс}}$), м ²	400 4000

7.	Вид (виды) разрешенного использования	—
7.1	Дополнительные сведения об использовании земельного участка	—
8.	Кадастровый или иной государственный учетный номер (инвентарный) здания, сооружения, объекта незавершенного строительства, расположенного на земельном участке	50:14:0030406:792
9.	Сведения о земельных участках (землях общего пользования, территории общего пользования), посредством которых обеспечивается доступ	Земли общего пользования
10.	Иные сведения	В ходе определения местоположения объектов недвижимости выявлен факт уточнения границ земельного участка в соответствии с фактическим многолетним использованием (по конструктивным элементам объектов капитального строительства, по объектам искусственного происхождения (забор, межа и пр.).

4. Пояснения к сведениям об уточняемом земельном участке с кадастровым номером:
50:14:0030406:370

1.	—
----	---

Сведения об уточняемых земельных участках

1. Сведения о характерных точках границ уточняемого земельного участка с кадастровым номером 50:14:0030406:387

Система координат МСК-50, зона 2

Зона № 2

Обозначение характерных точек границ	Координаты, м				Метод определения координат	Формулы, примененные для расчета средней квадратической погрешности определения координат характерных точек границ (Mt), с подставленными в такие формулы значениями и итоговые (вычисленные)	Описание закрепления точки
	содержатся в Едином государственном реестре недвижимости		определены в результате выполнения комплексных кадастровых работ				
	X	Y	X	Y			

						значения Mt, м	
1	2	3	4	5	6	7	8
н572	—	—	48924 2.83	22177 86.86	Метод спутниковы х геодезическ их измерений (определени й)	$Mt=\sqrt{(0.07^2+0.07^2)}$ =0.10	Забор
н573	—	—	48923 8.54	22177 91.12	Метод спутниковы х геодезическ их измерений (определени й)	$Mt=\sqrt{(0.07^2+0.07^2)}$ =0.10	Забор
н574	—	—	48923 1.12	22177 83.41	Метод спутниковы х геодезическ их измерений (определени й)	$Mt=\sqrt{(0.07^2+0.07^2)}$ =0.10	Забор
н575	—	—	48923 0.65	22177 83.89	Метод спутниковы х геодезическ их измерений (определени й)	$Mt=\sqrt{(0.07^2+0.07^2)}$ =0.10	Забор
н576	—	—	48922 7.89	22177 81.17	Метод спутниковы х геодезическ их измерений (определени й)	$Mt=\sqrt{(0.07^2+0.07^2)}$ =0.10	Забор
н577	—	—	48922	22177	Метод спутниковы	$Mt=\sqrt{(0.07^2+0.07^2)}$	Забор

			6.50	82.58	х геодезическ их измерений (определени й)	=0.10	
н578	—	—	48922 3.35	22177 79.47	Метод спутниковы х геодезическ их измерений (определени й)	$Mt=\sqrt{(0.07^2+0.07^2)}$ =0.10	Забор
н579	—	—	48922 2.86	22177 79.97	Метод спутниковы х геодезическ их измерений (определени й)	$Mt=\sqrt{(0.07^2+0.07^2)}$ =0.10	Забор
н580	—	—	48921 8.09	22177 75.26	Метод спутниковы х геодезическ их измерений (определени й)	$Mt=\sqrt{(0.07^2+0.07^2)}$ =0.10	Забор
н581	—	—	48920 9.81	22177 67.00	Метод спутниковы х геодезическ их измерений (определени й)	$Mt=\sqrt{(0.07^2+0.07^2)}$ =0.10	Забор
н582	—	—	48921 8.00	22177 58.98	Метод спутниковы х геодезическ их измерений (определени й)	$Mt=\sqrt{(0.07^2+0.07^2)}$ =0.10	Забор

н583	—	—	48922 1.32	22177 61.80	Метод спутниковы х геодезическ их измерений (определени й)	$Mt=\sqrt{(0.07^2+0.07^2)}$ =0.10	Забор
н584	—	—	48923 5.34	22177 77.36	Метод спутниковы х геодезическ их измерений (определени й)	$Mt=\sqrt{(0.07^2+0.07^2)}$ =0.10	Забор
н585	—	—	48923 9.31	22177 82.38	Метод спутниковы х геодезическ их измерений (определени й)	$Mt=\sqrt{(0.07^2+0.07^2)}$ =0.10	Забор
н586	—	—	48924 3.05	22177 86.56	Метод спутниковы х геодезическ их измерений (определени й)	$Mt=\sqrt{(0.07^2+0.07^2)}$ =0.10	Забор
н572	—	—	48924 2.83	22177 86.86	Метод спутниковы х геодезическ их измерений (определени й)	$Mt=\sqrt{(0.07^2+0.07^2)}$ =0.10	Забор

2. Сведения о частях границ уточняемого земельного участка с кадастровым номером 50:14:0030406:387

Обозначение части границ		Горизонтальное проложение (S), м	Описание прохождения части границ	Сведения о согласовании местоположения границ (согласовано/спорное)
от т.	до т.			

1	2	3	4	5
н572	н573	6.05	—	Согласовано
н573	н574	10.70	—	Согласовано
н574	н575	0.67	—	Согласовано
н575	н576	3.88	—	Согласовано
н576	н577	1.98	—	Согласовано
н577	н578	4.43	—	Согласовано
н578	н579	0.70	—	Согласовано
н579	н580	6.70	—	Согласовано
н580	н581	11.70	—	Согласовано
н581	н582	11.46	—	Согласовано
н582	н583	4.36	—	Согласовано
н583	н584	20.94	—	Согласовано
н584	н585	6.40	—	Согласовано
н585	н586	5.61	—	Согласовано
н586	н572	0.37	—	Согласовано

3. Сведения о характеристиках уточняемого земельного участка с кадастровым номером 50:14:0030406:387

№ п/п	Наименование характеристики земельного участка	Значение характеристики
1	2	3
1.	Адрес земельного участка	—
1.1	Сведения о местоположении земельного участка (при отсутствии адреса) в структурированном в соответствии с федеральной информационной адресной системой виде	—
1.2	Дополнительные сведения о местоположении земельного участка	—
2.	Площадь земельного участка \pm величина погрешности определения (вычисления) площади ($P \pm \Delta P$), м ²	358 кв.м \pm 3.78 кв.м

3.	Формула, примененная для вычисления предельной погрешности определения площади земельного участка с подставленными значениями и итоговые (вычисленные) значения (ΔP), м ²	$\Delta P = 2 * 0.10 * \sqrt{358} * \sqrt{((1 + 1.03^2)/(2 * 1.03))} = 3.78$
4.	Площадь земельного участка согласно сведениям Единого государственного реестра недвижимости ($P_{\text{кад}}$), м ²	330
5.	Оценка расхождения P и $P_{\text{кад}}$ ($P - P_{\text{кад}}$), м ²	28 кв.м
6.	Предельные минимальный и максимальный размеры земельного участка ($P_{\text{мин}}$ и $P_{\text{макс}}$), м ²	400 4000
7.	Вид (виды) разрешенного использования	—
7.1	Дополнительные сведения об использовании земельного участка	—
8.	Кадастровый или иной государственный учетный номер (инвентарный) здания, сооружения, объекта незавершенного строительства, расположенного на земельном участке	50:14:0030406:915, 50:14:0030406:919
9.	Сведения о земельных участках (землях общего пользования, территории общего пользования), посредством которых обеспечивается доступ	Земли общего пользования
10.	Иные сведения	В ходе определения местоположения объектов недвижимости выявлен факт уточнения границ земельного участка в соответствии с фактическим многолетним использованием (по конструктивным элементам объектов капитального строительства, по объектам искусственного происхождения (забор, межа и пр.).
4. Пояснения к сведениям об уточняемом земельном участке с кадастровым номером: 50:14:0030406:387		
1.	—	
Сведения об уточняемых земельных участках		
1. Сведения о характерных точках границ уточняемого земельного участка с кадастровым номером 50:14:0030406:38		
Система координат МСК-50, зона 2		Зона № 2

Обозначение характерных точек границ	Координаты, м				Метод определения координат	Формулы, примененные для расчета средней квадратической погрешности определения координат характерных точек границ (Mt), с подставленными в такие формулы значениями и итоговые (вычисленные) значения Mt, м	Описание закрепления точки
	содержатся в Едином государственном реестре недвижимости		определены в результате выполнения комплексных кадастровых работ				
	X	Y	X	Y			
1	2	3	4	5	6	7	8
н300	—	—	48910 0.15	22177 77.67	Метод спутниковых геодезических измерений (определений)	$Mt=\sqrt{(0.07^2+0.07^2)}$ =0.10	Забор
н304	—	—	48910 5.91	22177 74.20	Метод спутниковых геодезических измерений (определений)	$Mt=\sqrt{(0.07^2+0.07^2)}$ =0.10	Забор
н303	—	—	48909 0.38	22177 54.23	Метод спутниковых геодезических измерений (определений)	$Mt=\sqrt{(0.07^2+0.07^2)}$ =0.10	Забор
н302	—	—	48908 9.81	22177 55.71	Метод спутниковых геодезических измерений (определений)	$Mt=\sqrt{(0.07^2+0.07^2)}$ =0.10	Забор

н301	—	—	48908 5.08	22177 58.91	Метод спутниковы х геодезическ их измерений (определени й)	$Mt=\sqrt{(0.07^2+0.07^2)}$ =0.10	Забор
н300	—	—	48910 0.15	22177 77.67	Метод спутниковы х геодезическ их измерений (определени й)	$Mt=\sqrt{(0.07^2+0.07^2)}$ =0.10	Забор

2. Сведения о частях границ уточняемого земельного участка с кадастровым номером 50:14:0030406:38

Обозначение части границ		Горизонтальное проложение (S), м	Описание прохождения части границ	Сведения о согласовании местоположения границ (согласовано/спорное)
от т.	до т.			
1	2	3	4	5
н300	н304	6.72	—	Согласовано
н304	н303	25.30	—	Согласовано
н303	н302	1.59	—	Согласовано
н302	н301	5.71	—	Согласовано
н301	н300	24.06	—	Согласовано

3. Сведения о характеристиках уточняемого земельного участка с кадастровым номером 50:14:0030406:38

№ п/п	Наименование характеристики земельного участка	Значение характеристики
1	2	3
1.	Адрес земельного участка	—
1.1	Сведения о местоположении земельного участка (при отсутствии адреса) в структурированном в соответствии с федеральной информационной адресной системой виде	—

1.2	Дополнительные сведения о местоположении земельного участка	—
2.	Площадь земельного участка \pm величина погрешности определения (вычисления) площади ($P \pm \Delta P$), м ²	167 кв.м \pm 2.59 кв.м
3.	Формула, примененная для вычисления предельной погрешности определения площади земельного участка с подставленными значениями и итоговые (вычисленные) значения (ΔP), м ²	$\Delta P = 2 * 0.10 * \sqrt{167} * \sqrt{((1 + 1.13^2)/(2 * 1.13))} = 2.59$
4.	Площадь земельного участка согласно сведениям Единого государственного реестра недвижимости ($P_{\text{кад}}$), м ²	160
5.	Оценка расхождения P и $P_{\text{кад}}$ ($P - P_{\text{кад}}$), м ²	7 кв.м
6.	Предельные минимальный и максимальный размеры земельного участка ($P_{\text{мин}}$ и $P_{\text{макс}}$), м ²	400 4000
7.	Вид (виды) разрешенного использования	—
7.1	Дополнительные сведения об использовании земельного участка	—
8.	Кадастровый или иной государственный учетный номер (инвентарный) здания, сооружения, объекта незавершенного строительства, расположенного на земельном участке	—
9.	Сведения о земельных участках (землях общего пользования, территории общего пользования), посредством которых обеспечивается доступ	Земли общего пользования
10.	Иные сведения	В ходе определения местоположения объектов недвижимости выявлен факт уточнения границ земельного участка в соответствии с фактическим многолетним использованием (по конструктивным элементам объектов капитального строительства, по объектам искусственного происхождения (забор, межа и пр.).
4. Пояснения к сведениям об уточняемом земельном участке с кадастровым номером: <u>50:14:0030406:38</u>		

1.	–						
Сведения об уточняемых земельных участках							
1. Сведения о характерных точках границ уточняемого земельного участка с кадастровым номером 50:14:0030416:31							
Система координат МСК-50, зона 2					Зона № 2		
Обозначение характерных точек границ	Координаты, м				Метод определения координат	Формулы, примененные для расчета средней квадратической погрешности определения координат характерных точек границ (Mt), с подставленными в такие формулы значениями и итоговые (вычисленные) значения Mt, м	Описание закрепления точки
	содержатся в Едином государственном реестре недвижимости		определены в результате выполнения комплексных кадастровых работ				
	X	Y	X	Y			
1	2	3	4	5	6	7	8
н681	–	–	48940 7.78	22174 65.39	Метод спутниковых геодезических измерений (определений)	$Mt=\sqrt{(0.07^2+0.07^2)}$ =0.10	Забор
н682	–	–	48939 7.12	22174 56.71	Метод спутниковых геодезических измерений (определений)	$Mt=\sqrt{(0.07^2+0.07^2)}$ =0.10	Забор
н683	–	–	48939 5.62	22174 58.43	Метод спутниковых геодезических измерений (определений)	$Mt=\sqrt{(0.07^2+0.07^2)}$ =0.10	Забор

н684	—	—	48937 2.94	22174 38.97	Метод спутниковы х геодезическ их измерений (определени й)	$Mt=\sqrt{(0.07^2+0.07^2)}$ =0.10	Забор
н685	—	—	48937 2.11	22174 38.41	Метод спутниковы х геодезическ их измерений (определени й)	$Mt=\sqrt{(0.07^2+0.07^2)}$ =0.10	Забор
н686	—	—	48936 4.07	22174 32.95	Метод спутниковы х геодезическ их измерений (определени й)	$Mt=\sqrt{(0.07^2+0.07^2)}$ =0.10	Забор
н687	—	—	48936 0.77	22174 30.56	Метод спутниковы х геодезическ их измерений (определени й)	$Mt=\sqrt{(0.07^2+0.07^2)}$ =0.10	Забор
н688	—	—	48935 7.74	22174 27.26	Метод спутниковы х геодезическ их измерений (определени й)	$Mt=\sqrt{(0.07^2+0.07^2)}$ =0.10	Забор
н689	—	—	48934 9.61	22174 19.41	Метод спутниковы х геодезическ их измерений (определени й)	$Mt=\sqrt{(0.07^2+0.07^2)}$ =0.10	Забор

					й)		
н690	—	—	48936 6.81	22173 99.99	Метод спутниковы х геодезическ их измерений (определени й)	$Mt=\sqrt{(0.07^2+0.07^2)}$ =0.10	Забор
н691	—	—	48938 4.64	22174 14.53	Метод спутниковы х геодезическ их измерений (определени й)	$Mt=\sqrt{(0.07^2+0.07^2)}$ =0.10	Забор
н692	—	—	48938 5.29	22174 13.77	Метод спутниковы х геодезическ их измерений (определени й)	$Mt=\sqrt{(0.07^2+0.07^2)}$ =0.10	Забор
н693	—	—	48939 0.72	22174 18.20	Метод спутниковы х геодезическ их измерений (определени й)	$Mt=\sqrt{(0.07^2+0.07^2)}$ =0.10	Забор
н694	—	—	48938 9.95	22174 19.09	Метод спутниковы х геодезическ их измерений (определени й)	$Mt=\sqrt{(0.07^2+0.07^2)}$ =0.10	Забор
н695	—	—	48939 8.83	22174 26.15	Метод спутниковы х геодезическ их измерений	$Mt=\sqrt{(0.07^2+0.07^2)}$ =0.10	Забор

					(определени й)		
н696	—	—	48941 5.54	22174 39.90	Метод спутниковы х геодезическ их измерений (определени й)	$Mt=\sqrt{(0.07^2+0.07^2)}$ =0.10	Забор
н697	—	—	48942 1.16	22174 44.39	Метод спутниковы х геодезическ их измерений (определени й)	$Mt=\sqrt{(0.07^2+0.07^2)}$ =0.10	Забор
н698	—	—	48942 4.25	22174 46.46	Метод спутниковы х геодезическ их измерений (определени й)	$Mt=\sqrt{(0.07^2+0.07^2)}$ =0.10	Забор
н699	—	—	48941 3.42	22174 59.55	Метод спутниковы х геодезическ их измерений (определени й)	$Mt=\sqrt{(0.07^2+0.07^2)}$ =0.10	Забор
н700	—	—	48941 2.46	22174 60.71	Метод спутниковы х геодезическ их измерений (определени й)	$Mt=\sqrt{(0.07^2+0.07^2)}$ =0.10	Забор
н681	—	—	48940 7.78	22174 65.39	Метод спутниковы х геодезическ их	$Mt=\sqrt{(0.07^2+0.07^2)}$ =0.10	Забор

					измерений (определени й)		
2. Сведения о частях границ уточняемого земельного участка с кадастровым номером 50:14:0030416:31							
Обозначение части границ		Горизонтальное проложение (S), м	Описание прохождения части границ	Сведения о согласовании местоположения границ (согласовано/спорное)			
от т.	до т.						
1	2	3	4	5			
н681	н682	13.75	—	Согласовано			
н682	н683	2.28	—	Согласовано			
н683	н684	29.88	—	Согласовано			
н684	н685	1.00	—	Согласовано			
н685	н686	9.72	—	Согласовано			
н686	н687	4.07	—	Согласовано			
н687	н688	4.48	—	Согласовано			
н688	н689	11.30	—	Согласовано			
н689	н690	25.94	—	Согласовано			
н690	н691	23.01	—	Согласовано			
н691	н692	1.00	—	Согласовано			
н692	н693	7.01	—	Согласовано			
н693	н694	1.18	—	Согласовано			
н694	н695	11.34	—	Согласовано			
н695	н696	21.64	—	Согласовано			
н696	н697	7.19	—	Согласовано			
н697	н698	3.72	—	Согласовано			
н698	н699	16.99	—	Согласовано			
н699	н700	1.51	—	Согласовано			
н700	н681	6.62	—	Согласовано			
3. Сведения о характеристиках уточняемого земельного участка с кадастровым номером							

50:14:0030416:31

№ п/п	Наименование характеристики земельного участка	Значение характеристики
1	2	3
1.	Адрес земельного участка	—
1.1	Сведения о местоположении земельного участка (при отсутствии адреса) в структурированном в соответствии с федеральной информационной адресной системой виде	—
1.2	Дополнительные сведения о местоположении земельного участка	—
2.	Площадь земельного участка \pm величина погрешности определения (вычисления) площади ($P \pm \Delta P$), м ²	1962 кв.м \pm 8.90 кв.м
3.	Формула, примененная для вычисления предельной погрешности определения площади земельного участка с подставленными значениями и итоговые (вычисленные) значения (ΔP), м ²	$\Delta P = 2 * 0.10 * \sqrt{1962} * \sqrt{((1 + 1.14^2)/(2 * 1.14))} = 8.90$
4.	Площадь земельного участка согласно сведениям Единого государственного реестра недвижимости ($P_{\text{кад}}$), м ²	1889
5.	Оценка расхождения P и $P_{\text{кад}}$ ($P - P_{\text{кад}}$), м ²	73 кв.м
6.	Предельные минимальный и максимальный размеры земельного участка ($P_{\text{мин}}$ и $P_{\text{макс}}$), м ²	400 5000
7.	Вид (виды) разрешенного использования	—
7.1	Дополнительные сведения об использовании земельного участка	—
8.	Кадастровый или иной государственный учетный номер (инвентарный) здания, сооружения, объекта незавершенного строительства, расположенного на земельном участке	50:14:0030406:957, 50:14:0030406:958
9.	Сведения о земельных участках (землях общего пользования, территории общего пользования), посредством которых обеспечивается доступ	Земли общего пользования
10.	Иные сведения	В ходе определения местоположения объектов недвижимости выявлен факт уточнения границ земельного

		участка в соответствии с фактическим многолетним использованием (по конструктивным элементам объектов капитального строительства, по объектам искусственного происхождения (забор, межа и пр.).
--	--	---

4. Пояснения к сведениям об уточняемом земельном участке с кадастровым номером:
50:14:0030416:31

1.	—
----	---

Сведения об уточняемых земельных участках

1. Сведения о характерных точках границ уточняемого земельного участка с кадастровым номером 50:14:0030406:52

Система координат МСК-50, зона 2

Зона № 2

Обозначение характерных точек границ	Координаты, м				Метод определения координат	Формулы, примененные для расчета средней квадратической погрешности определения координат характерных точек границ (Mt), с подставленными в такие формулы значениями и итоговые (вычисленные) значения Mt, м	Описание закрепления точки
	содержатся в Едином государственном реестре недвижимости		определены в результате выполнения комплексных кадастровых работ				
	X	Y	X	Y			
1	2	3	4	5	6	7	8
н264	—	—	48905 9.29	22176 54.44	Метод спутниковых геодезических измерений (определений)	$Mt=\sqrt{(0.07^2+0.07^2)}$ =0.10	Забор
н265	—	—	48905 4.18	22176 45.33	Метод спутниковых геодезических измерений	$Mt=\sqrt{(0.07^2+0.07^2)}$ =0.10	Забор

					(определени й)		
н266	—	—	48905 3.62	22176 43.99	Метод спутниковы х геодезическ их измерений (определени й)	$Mt=\sqrt{(0.07^2+0.07^2)}$ =0.10	Забор
н267	—	—	48905 2.26	22176 41.87	Метод спутниковы х геодезическ их измерений (определени й)	$Mt=\sqrt{(0.07^2+0.07^2)}$ =0.10	Забор
н268	—	—	48906 3.80	22176 33.79	Метод спутниковы х геодезическ их измерений (определени й)	$Mt=\sqrt{(0.07^2+0.07^2)}$ =0.10	Забор
н269	—	—	48907 1.04	22176 45.34	Метод спутниковы х геодезическ их измерений (определени й)	$Mt=\sqrt{(0.07^2+0.07^2)}$ =0.10	Забор
н270	—	—	48906 7.79	22176 47.63	Метод спутниковы х геодезическ их измерений (определени й)	$Mt=\sqrt{(0.07^2+0.07^2)}$ =0.10	Забор
н264	—	—	48905 9.29	22176 54.44	Метод спутниковы х геодезическ их	$Mt=\sqrt{(0.07^2+0.07^2)}$ =0.10	Забор

					измерений (определени й)		
--	--	--	--	--	--------------------------------	--	--

2. Сведения о частях границ уточняемого земельного участка с кадастровым номером 50:14:0030406:52

Обозначение части границ		Горизонтальное проложение (S), м	Описание прохождения части границ	Сведения о согласовании местоположения границ (согласовано/спорное)
от т.	до т.			
1	2	3	4	5
н264	н265	10.45	—	Согласовано
н265	н266	1.45	—	Согласовано
н266	н267	2.52	—	Согласовано
н267	н268	14.09	—	Согласовано
н268	н269	13.63	—	Согласовано
н269	н270	3.98	—	Согласовано
н270	н264	10.89	—	Согласовано

3. Сведения о характеристиках уточняемого земельного участка с кадастровым номером 50:14:0030406:52

№ п/п	Наименование характеристики земельного участка	Значение характеристики
1	2	3
1.	Адрес земельного участка	—
1.1	Сведения о местоположении земельного участка (при отсутствии адреса) в структурированном в соответствии с федеральной информационной адресной системой виде	—
1.2	Дополнительные сведения о местоположении земельного участка	—
2.	Площадь земельного участка ± величина погрешности определения (вычисления) площади ($P \pm \Delta P$), м ²	200 кв.м ± 2.84 кв.м
3.	Формула, примененная для вычисления предельной погрешности определения площади земельного участка с подставленными значениями и итоговые (вычисленные) значения (ΔP), м ²	$\Delta P = 2 * 0.10 * \sqrt{200} * \sqrt{((1 + 1.10^2)/(2 * 1.10))} = 2.84$

4.	Площадь земельного участка согласно сведениям Единого государственного реестра недвижимости ($P_{\text{кад}}$), м^2	200
5.	Оценка расхождения P и $P_{\text{кад}}$ ($P - P_{\text{кад}}$), м^2	0 кв.м
6.	Предельные минимальный и максимальный размеры земельного участка ($P_{\text{мин}}$ и $P_{\text{макс}}$), м^2	400 4000
7.	Вид (виды) разрешенного использования	—
7.1	Дополнительные сведения об использовании земельного участка	—
8.	Кадастровый или иной государственный учетный номер (инвентарный) здания, сооружения, объекта незавершенного строительства, расположенного на земельном участке	—
9.	Сведения о земельных участках (землях общего пользования, территории общего пользования), посредством которых обеспечивается доступ	Земли общего пользования
10.	Иные сведения	В ходе определения местоположения объектов недвижимости выявлен факт уточнения границ земельного участка в соответствии с фактическим многолетним использованием (по конструктивным элементам объектов капитального строительства, по объектам искусственного происхождения (забор, межа и пр.).

4. Пояснения к сведениям об уточняемом земельном участке с кадастровым номером:

50:14:0030406:52

1.	—
----	---

Сведения об уточняемых земельных участках

1. Сведения о характерных точках границ уточняемого земельного участка с кадастровым номером 50:14:0030406:545

Система координат МСК-50, зона 2

Зона № 2

Обозначение	Координаты, м	Метод	Формулы,	Описание
-------------	---------------	-------	----------	----------

ние характерн ых точек границ	содержатся в Едином государственном реестре недвижимости		определены в результате выполнения комплексных кадастровых работ		определения координат	примененные для расчета средней квадратической погрешности определения координат характерных точек границ (Mt), с подставленными в такие формулы значениями и итоговые (вычисленные) значения Mt, м	закрепления точки
	X	Y	X	Y			
1	2	3	4	5	6	7	8
н355	—	—	48917 1.79	22174 74.38	Метод спутниковы х геодезическ их измерений (определени й)	$Mt=\sqrt{(0.07^2+0.07^2)}$ =0.10	Забор
н362	—	—	48917 0.17	22174 61.26	Метод спутниковы х геодезическ их измерений (определени й)	$Mt=\sqrt{(0.07^2+0.07^2)}$ =0.10	Забор
н361	—	—	48916 7.43	22174 51.60	Метод спутниковы х геодезическ их измерений (определени й)	$Mt=\sqrt{(0.07^2+0.07^2)}$ =0.10	Забор
н360	—	—	48915 2.85	22174 09.04	Метод спутниковы х геодезическ их измерений (определени й)	$Mt=\sqrt{(0.07^2+0.07^2)}$ =0.10	Забор
н359	—	—	48915	22174	Метод	$Mt=\sqrt{(0.07^2+0.07^2)}$	Забор

			2.15	06.44	спутниковы х геодезическ их измерений (определени й)	=0.10	
н358	—	—	48913 0.26	22174 12.48	Метод спутниковы х геодезическ их измерений (определени й)	$Mt=\sqrt{(0.07^2+0.07^2)}$ =0.10	Забор
н357	—	—	48914 4.92	22174 59.01	Метод спутниковы х геодезическ их измерений (определени й)	$Mt=\sqrt{(0.07^2+0.07^2)}$ =0.10	Забор
н356	—	—	48914 9.11	22174 76.52	Метод спутниковы х геодезическ их измерений (определени й)	$Mt=\sqrt{(0.07^2+0.07^2)}$ =0.10	Забор
н355	—	—	48917 1.79	22174 74.38	Метод спутниковы х геодезическ их измерений (определени й)	$Mt=\sqrt{(0.07^2+0.07^2)}$ =0.10	Забор

2. Сведения о частях границ уточняемого земельного участка с кадастровым номером 50:14:0030406:545

Обозначение части границ		Горизонтальное проложение (S), м	Описание прохождения части границ	Сведения о согласовании местоположения границ (согласовано/спорное)
от т.	до т.			
1	2	3	4	5

н355	н362	13.22	—	Согласовано
н362	н361	10.04	—	Согласовано
н361	н360	44.99	—	Согласовано
н360	н359	2.69	—	Согласовано
н359	н358	22.71	—	Согласовано
н358	н357	48.78	—	Согласовано
н357	н356	18.00	—	Согласовано
н356	н355	22.78	—	Согласовано

3. Сведения о характеристиках уточняемого земельного участка с кадастровым номером 50:14:0030406:545

№ п/п	Наименование характеристики земельного участка	Значение характеристики
1	2	3
1.	Адрес земельного участка	—
1.1	Сведения о местоположении земельного участка (при отсутствии адреса) в структурированном в соответствии с федеральной информационной адресной системой виде	—
1.2	Дополнительные сведения о местоположении земельного участка	—
2.	Площадь земельного участка \pm величина погрешности определения (вычисления) площади ($P \pm \Delta P$), м ²	1600 кв.м \pm 8.55 кв.м
3.	Формула, примененная для вычисления предельной погрешности определения площади земельного участка с подставленными значениями и итоговые (вычисленные) значения (ΔP), м ²	$\Delta P = 2 * 0.10 * \sqrt{1600} * \sqrt{((1 + 1.69^2)/(2 * 1.69))} = 8.55$
4.	Площадь земельного участка согласно сведениям Единого государственного реестра недвижимости ($P_{\text{кад}}$), м ²	1600
5.	Оценка расхождения P и $P_{\text{кад}}$ ($P - P_{\text{кад}}$), м ²	0 кв.м
6.	Предельные минимальный и максимальный размеры земельного участка ($P_{\text{мин}}$ и $P_{\text{макс}}$), м ²	400 4000
7.	Вид (виды) разрешенного использования	—

7.1	Дополнительные сведения об использовании земельного участка	—
8.	Кадастровый или иной государственный учетный номер (инвентарный) здания, сооружения, объекта незавершенного строительства, расположенного на земельном участке	50:14:0030406:1023
9.	Сведения о земельных участках (землях общего пользования, территории общего пользования), посредством которых обеспечивается доступ	Земли общего пользования
10.	Иные сведения	В ходе определения местоположения объектов недвижимости выявлен факт уточнения границ земельного участка в соответствии с фактическим многолетним использованием (по конструктивным элементам объектов капитального строительства, по объектам искусственного происхождения (забор, межа и пр.).

4. Пояснения к сведениям об уточняемом земельном участке с кадастровым номером:
50:14:0030406:545

1.	—
----	---

Сведения об уточняемых земельных участках

1. Сведения о характерных точках границ уточняемого земельного участка с кадастровым номером 50:14:0030406:536

Система координат МСК-50, зона 2

Зона № 2

Обозначение характерных точек границ	Координаты, м				Метод определения координат	Формулы, примененные для расчета средней квадратической погрешности определения координат характерных точек границ (Mt), с подставленными в такие формулы значениями и итоговые (вычисленные) значения Mt, м	Описание закрепления точки
	содержатся в Едином государственном реестре недвижимости		определены в результате выполнения комплексных кадастровых работ				
	X	Y	X	Y			

1	2	3	4	5	6	7	8
н807	—	—	48945 8.06	22174 00.88	Метод спутниковы х геодезическ их измерений (определени й)	$Mt=\sqrt{(0.07^2+0.07^2)}$ =0.10	Забор
н820	—	—	48946 0.41	22174 01.99	Метод спутниковы х геодезическ их измерений (определени й)	$Mt=\sqrt{(0.07^2+0.07^2)}$ =0.10	Забор
н819	—	—	48947 0.82	22173 89.23	Метод спутниковы х геодезическ их измерений (определени й)	$Mt=\sqrt{(0.07^2+0.07^2)}$ =0.10	Забор
н818	—	—	48946 8.86	22173 87.59	Метод спутниковы х геодезическ их измерений (определени й)	$Mt=\sqrt{(0.07^2+0.07^2)}$ =0.10	Забор
н817	—	—	48941 4.29	22173 43.40	Метод спутниковы х геодезическ их измерений (определени й)	$Mt=\sqrt{(0.07^2+0.07^2)}$ =0.10	Забор
н816	—	—	48940 9.54	22173 49.14	Метод спутниковы х геодезическ их	$Mt=\sqrt{(0.07^2+0.07^2)}$ =0.10	Забор

					измерений (определени й)		
н815	—	—	48941 4.08	22173 52.69	Метод спутниковы х геодезическ их измерений (определени й)	$Mt=\sqrt{(0.07^2+0.07^2)}$ =0.10	Забор
н814	—	—	48942 1.68	22173 59.11	Метод спутниковы х геодезическ их измерений (определени й)	$Mt=\sqrt{(0.07^2+0.07^2)}$ =0.10	Забор
н813	—	—	48942 2.36	22173 59.65	Метод спутниковы х геодезическ их измерений (определени й)	$Mt=\sqrt{(0.07^2+0.07^2)}$ =0.10	Забор
н812	—	—	48942 2.88	22173 60.09	Метод спутниковы х геодезическ их измерений (определени й)	$Mt=\sqrt{(0.07^2+0.07^2)}$ =0.10	Забор
н811	—	—	48942 2.55	22173 60.48	Метод спутниковы х геодезическ их измерений (определени й)	$Mt=\sqrt{(0.07^2+0.07^2)}$ =0.10	Забор
н810	—	—	48943 2.07	22173 68.45	Метод спутниковы х геодезическ	$Mt=\sqrt{(0.07^2+0.07^2)}$ =0.10	Забор

					их измерений (определени й)		
н809	—	—	48943 2.83	22173 69.22	Метод спутниковы х геодезическ их измерений (определени й)	$Mt=\sqrt{(0.07^2+0.07^2)}$ =0.10	Забор
н808	—	—	48942 8.17	22173 74.52	Метод спутниковы х геодезическ их измерений (определени й)	$Mt=\sqrt{(0.07^2+0.07^2)}$ =0.10	Забор
н807	—	—	48945 8.06	22174 00.88	Метод спутниковы х геодезическ их измерений (определени й)	$Mt=\sqrt{(0.07^2+0.07^2)}$ =0.10	Забор

2. Сведения о частях границ уточняемого земельного участка с кадастровым номером 50:14:0030406:536

Обозначение части границ		Горизонтальное проложение (S), м	Описание прохождения части границ	Сведения о согласовании местоположения границ (согласовано/спорное)
от т.	до т.			
1	2	3	4	5
н807	н820	2.60	—	Согласовано
н820	н819	16.47	—	Согласовано
н819	н818	2.56	—	Согласовано
н818	н817	70.22	—	Согласовано
н817	н816	7.45	—	Согласовано
н816	н815	5.76	—	Согласовано

н815	н814	9.95	—	Согласовано
н814	н813	0.87	—	Согласовано
н813	н812	0.68	—	Согласовано
н812	н811	0.51	—	Согласовано
н811	н810	12.42	—	Согласовано
н810	н809	1.08	—	Согласовано
н809	н808	7.06	—	Согласовано
н808	н807	39.85	—	Согласовано

3. Сведения о характеристиках уточняемого земельного участка с кадастровым номером 50:14:0030406:536

№ п/п	Наименование характеристики земельного участка	Значение характеристики
1	2	3
1.	Адрес земельного участка	—
1.1	Сведения о местоположении земельного участка (при отсутствии адреса) в структурированном в соответствии с федеральной информационной адресной системой виде	—
1.2	Дополнительные сведения о местоположении земельного участка	—
2.	Площадь земельного участка \pm величина погрешности определения (вычисления) площади ($P \pm \Delta P$), м ²	927 кв.м \pm 6.09 кв.м
3.	Формула, примененная для вычисления предельной погрешности определения площади земельного участка с подставленными значениями и итоговые (вычисленные) значения (ΔP), м ²	$\Delta P = 2 * 0.10 * \sqrt{927} * \sqrt{((1 + 1.05^2)/(2 * 1.05))} = 6.09$
4.	Площадь земельного участка согласно сведениям Единого государственного реестра недвижимости ($P_{\text{кад}}$), м ²	902
5.	Оценка расхождения P и $P_{\text{кад}}$ ($P - P_{\text{кад}}$), м ²	25 кв.м
6.	Предельные минимальный и максимальный размеры земельного участка ($P_{\text{мин}}$ и $P_{\text{макс}}$), м ²	400 4000
7.	Вид (виды) разрешенного использования	—

7.1	Дополнительные сведения об использовании земельного участка	—
8.	Кадастровый или иной государственный учетный номер (инвентарный) здания, сооружения, объекта незавершенного строительства, расположенного на земельном участке	50:14:0030406:1207
9.	Сведения о земельных участках (землях общего пользования, территории общего пользования), посредством которых обеспечивается доступ	Земли общего пользования
10.	Иные сведения	В ходе определения местоположения объектов недвижимости выявлен факт уточнения границ земельного участка в соответствии с фактическим многолетним использованием (по конструктивным элементам объектов капитального строительства, по объектам искусственного происхождения (забор, межа и пр.).

4. Пояснения к сведениям об уточняемом земельном участке с кадастровым номером:
50:14:0030406:536

1.	—
----	---

Сведения об уточняемых земельных участках

1. Сведения о характерных точках границ уточняемого земельного участка с кадастровым номером 50:14:0030406:506

Система координат МСК-50, зона 2

Зона № 2

Обозначение характерных точек границ	Координаты, м				Метод определения координат	Формулы, примененные для расчета средней квадратической погрешности определения координат характерных точек границ (Mt), с подставленными в такие формулы значениями и итоговые (вычисленные) значения Mt, м	Описание закрепления точки
	содержатся в Едином государственном реестре недвижимости		определены в результате выполнения комплексных кадастровых работ				
	X	Y	X	Y			

1	2	3	4	5	6	7	8
н718	—	—	48928 0.36	22174 97.92	Метод спутниковы х геодезическ их измерений (определени й)	$Mt=\sqrt{(0.07^2+0.07^2)}$ =0.10	Забор
н673	—	—	48929 2.96	22174 82.38	Метод спутниковы х геодезическ их измерений (определени й)	$Mt=\sqrt{(0.07^2+0.07^2)}$ =0.10	Забор
н675	—	—	48934 5.65	22175 28.83	Метод спутниковы х геодезическ их измерений (определени й)	$Mt=\sqrt{(0.07^2+0.07^2)}$ =0.10	Забор
н715	—	—	48933 6.84	22175 39.15	Метод спутниковы х геодезическ их измерений (определени й)	$Mt=\sqrt{(0.07^2+0.07^2)}$ =0.10	Забор
н719	—	—	48930 3.17	22175 07.81	Метод спутниковы х геодезическ их измерений (определени й)	$Mt=\sqrt{(0.07^2+0.07^2)}$ =0.10	Забор
н720	—	—	48929 7.54	22175 01.85	Метод спутниковы х геодезическ их	$Mt=\sqrt{(0.07^2+0.07^2)}$ =0.10	Забор

					измерений (определени й)		
н721	—	—	48929 0.62	22175 08.79	Метод спутниковы х геодезическ их измерений (определени й)	$Mt=\sqrt{(0.07^2+0.07^2)}$ =0.10	Забор
н722	—	—	48928 4.94	22175 02.98	Метод спутниковы х геодезическ их измерений (определени й)	$Mt=\sqrt{(0.07^2+0.07^2)}$ =0.10	Забор
н718	—	—	48928 0.36	22174 97.92	Метод спутниковы х геодезическ их измерений (определени й)	$Mt=\sqrt{(0.07^2+0.07^2)}$ =0.10	Забор

2. Сведения о частях границ уточняемого земельного участка с кадастровым номером 50:14:0030406:506

Обозначение части границ		Горизонтальное проложение (S), м	Описание прохождения части границ	Сведения о согласовании местоположения границ (согласовано/спорное)
от т.	до т.			
1	2	3	4	5
н718	н673	20.01	—	Согласовано
н673	н675	70.24	—	Согласовано
н675	н715	13.57	—	Согласовано
н715	н719	46.00	—	Согласовано
н719	н720	8.20	—	Согласовано
н720	н721	9.80	—	Согласовано

н721	н722	8.13	—	Согласовано
н722	н718	6.82	—	Согласовано

3. Сведения о характеристиках уточняемого земельного участка с кадастровым номером 50:14:0030406:506

№ п/п	Наименование характеристики земельного участка	Значение характеристики
1	2	3
1.	Адрес земельного участка	—
1.1	Сведения о местоположении земельного участка (при отсутствии адреса) в структурированном в соответствии с федеральной информационной адресной системой виде	—
1.2	Дополнительные сведения о местоположении земельного участка	—
2.	Площадь земельного участка \pm величина погрешности определения (вычисления) площади ($P \pm \Delta P$), м ²	1018 кв.м \pm 6.41 кв.м
3.	Формула, примененная для вычисления предельной погрешности определения площади земельного участка с подставленными значениями и итоговые (вычисленные) значения (ΔP), м ²	$\Delta P = 2 * 0.10 * \sqrt{1018} * \sqrt{((1 + 1.15^2)/(2 * 1.15))} = 6.41$
4.	Площадь земельного участка согласно сведениям Единого государственного реестра недвижимости ($P_{\text{кад}}$), м ²	950
5.	Оценка расхождения P и $P_{\text{кад}}$ ($P - P_{\text{кад}}$), м ²	68 кв.м
6.	Предельные минимальный и максимальный размеры земельного участка ($P_{\text{мин}}$ и $P_{\text{макс}}$), м ²	400 4000
7.	Вид (виды) разрешенного использования	—
7.1	Дополнительные сведения об использовании земельного участка	—
8.	Кадастровый или иной государственный учетный номер (инвентарный) здания, сооружения, объекта незавершенного строительства, расположенного на земельном участке	50:14:0030406:872, 50:14:0000000:150097
9.	Сведения о земельных участках (землях общего пользования, территории общего пользования), посредством которых обеспечивается доступ	Земли общего пользования

10.	Иные сведения	В ходе определения местоположения объектов недвижимости выявлен факт уточнения границ земельного участка в соответствии с фактическим многолетним использованием (по конструктивным элементам объектов капитального строительства, по объектам искусственного происхождения (забор, межа и пр.).
-----	---------------	--

4. Пояснения к сведениям об уточняемом земельном участке с кадастровым номером:
50:14:0030406:506

1.	—
----	---

Сведения об уточняемых земельных участках

1. Сведения о характерных точках границ уточняемого земельного участка с кадастровым номером 50:14:0030406:456

Система координат МСК-50, зона 2

Зона № 2

Обозначение характерных точек границ	Координаты, м				Метод определения координат	Формулы, примененные для расчета средней квадратической погрешности определения координат характерных точек границ (Mt), с подставленными в такие формулы значениями и итоговые (вычисленные) значения Mt, м	Описание закрепления точки
	содержатся в Едином государственном реестре недвижимости		определены в результате выполнения комплексных кадастровых работ				
	X	Y	X	Y			
1	2	3	4	5	6	7	8
н349	—	—	48909 8.83	22174 81.68	Метод спутниковых геодезических измерений (определений)	$Mt=\sqrt{(0.07^2+0.07^2)}$ =0.10	Забор
н354	—	—	48912	22174	Метод спутниковых	$Mt=\sqrt{(0.07^2+0.07^2)}$	Забор

			4.69	75.83	х геодезическ их измерений (определени й)	=0.10	
н353	—	—	48911 8.07	22174 46.81	Метод спутниковы х геодезическ их измерений (определени й)	$Mt=\sqrt{(0.07^2+0.07^2)}$ =0.10	Забор
н352	—	—	48910 5.88	22174 13.30	Метод спутниковы х геодезическ их измерений (определени й)	$Mt=\sqrt{(0.07^2+0.07^2)}$ =0.10	Забор
н351	—	—	48908 1.92	22174 19.92	Метод спутниковы х геодезическ их измерений (определени й)	$Mt=\sqrt{(0.07^2+0.07^2)}$ =0.10	Забор
н350	—	—	48908 6.34	22174 34.63	Метод спутниковы х геодезическ их измерений (определени й)	$Mt=\sqrt{(0.07^2+0.07^2)}$ =0.10	Забор
н349	—	—	48909 8.83	22174 81.68	Метод спутниковы х геодезическ их измерений (определени й)	$Mt=\sqrt{(0.07^2+0.07^2)}$ =0.10	Забор

2. Сведения о частях границ уточняемого земельного участка с кадастровым номером

<u>50:14:0030406:456</u>				
Обозначение части границ		Горизонтальное проложение (S), м	Описание прохождения части границ	Сведения о согласовании местоположения границ (согласовано/спорное)
от т.	до т.			
1	2	3	4	5
н349	н354	26.51	—	Согласовано
н354	н353	29.77	—	Согласовано
н353	н352	35.66	—	Согласовано
н352	н351	24.86	—	Согласовано
н351	н350	15.36	—	Согласовано
н350	н349	48.68	—	Согласовано
3. Сведения о характеристиках уточняемого земельного участка с кадастровым номером <u>50:14:0030406:456</u>				
№ п/п	Наименование характеристики земельного участка	Значение характеристики		
1	2	3		
1.	Адрес земельного участка	—		
1.1	Сведения о местоположении земельного участка (при отсутствии адреса) в структурированном в соответствии с федеральной информационной адресной системой виде	—		
1.2	Дополнительные сведения о местоположении земельного участка	—		
2.	Площадь земельного участка \pm величина погрешности определения (вычисления) площади ($P \pm \Delta P$), м ²	1713 кв.м \pm 8.73 кв.м		
3.	Формула, примененная для вычисления предельной погрешности определения площади земельного участка с подставленными значениями и итоговые (вычисленные) значения (ΔP), м ²	$\Delta P = 2 * 0.10 * \sqrt{1713} * \sqrt{((1 + 1.60^2)/(2 * 1.60))} = 8.73$		
4.	Площадь земельного участка согласно сведениям Единого государственного реестра недвижимости ($P_{\text{кад}}$), м ²	1600		
5.	Оценка расхождения P и $P_{\text{кад}}$ ($P - P_{\text{кад}}$), м ²	113 кв.м		

6.	Предельные минимальный и максимальный размеры земельного участка ($P_{\text{мин}}$ и $P_{\text{макс}}$), м^2	400 4000
7.	Вид (виды) разрешенного использования	—
7.1	Дополнительные сведения об использовании земельного участка	—
8.	Кадастровый или иной государственный учетный номер (инвентарный) здания, сооружения, объекта незавершенного строительства, расположенного на земельном участке	50:14:0030406:774, 50:14:0030406:775
9.	Сведения о земельных участках (землях общего пользования, территории общего пользования), посредством которых обеспечивается доступ	Земли общего пользования
10.	Иные сведения	В ходе определения местоположения объектов недвижимости выявлен факт уточнения границ земельного участка в соответствии с фактическим многолетним использованием (по конструктивным элементам объектов капитального строительства, по объектам искусственного происхождения (забор, межа и пр.).

4. Пояснения к сведениям об уточняемом земельном участке с кадастровым номером:
50:14:0030406:456

1.	—
----	---

Сведения об уточняемых земельных участках

1. Сведения о характерных точках границ уточняемого земельного участка с кадастровым номером 50:14:0030406:644

Система координат МСК-50, зона 2

Зона № 2

Обозначение характерных точек границ	Координаты, м		Метод определения координат	Формулы, примененные для расчета средней квадратической погрешности определения координат характерных	Описание закрепления точки
	содержатся в Едином государственном реестре недвижимости	определены в результате выполнения комплексных кадастровых работ			

	X	Y	X	Y		точек границ (Mt), с подставленными в такие формулы значениями и итоговые (вычисленные) значения Mt, м	
1	2	3	4	5	6	7	8
н797	—	—	48946 1.61	22172 64.40	Метод спутниковы х геодезическ их измерений (определени й)	$Mt=\sqrt{(0.07^2+0.07^2)}$ =0.10	Забор
н806	—	—	48946 2.96	22172 62.99	Метод спутниковы х геодезическ их измерений (определени й)	$Mt=\sqrt{(0.07^2+0.07^2)}$ =0.10	Забор
н805	—	—	48945 3.97	22172 55.67	Метод спутниковы х геодезическ их измерений (определени й)	$Mt=\sqrt{(0.07^2+0.07^2)}$ =0.10	Забор
н804	—	—	48945 7.25	22172 52.47	Метод спутниковы х геодезическ их измерений (определени й)	$Mt=\sqrt{(0.07^2+0.07^2)}$ =0.10	Забор
н803	—	—	48944 6.72	22172 45.56	Метод спутниковы х геодезическ их измерений (определени й)	$Mt=\sqrt{(0.07^2+0.07^2)}$ =0.10	Забор

					й)		
н802	—	—	48944 8.76	22172 42.31	Метод спутниковы х геодезическ их измерений (определени й)	$Mt=\sqrt{(0.07^2+0.07^2)}$ =0.10	Забор
н801	—	—	48939 8.49	22172 12.80	Метод спутниковы х геодезическ их измерений (определени й)	$Mt=\sqrt{(0.07^2+0.07^2)}$ =0.10	Забор
н800	—	—	48940 1.48	22172 07.73	Метод спутниковы х геодезическ их измерений (определени й)	$Mt=\sqrt{(0.07^2+0.07^2)}$ =0.10	Забор
н799	—	—	48940 4.57	22172 02.71	Метод спутниковы х геодезическ их измерений (определени й)	$Mt=\sqrt{(0.07^2+0.07^2)}$ =0.10	Забор
н798	—	—	48939 6.09	22171 97.97	Метод спутниковы х геодезическ их измерений (определени й)	$Mt=\sqrt{(0.07^2+0.07^2)}$ =0.10	Забор
н794	—	—	48938 5.32	22172 16.61	Метод спутниковы х геодезическ их измерений	$Mt=\sqrt{(0.07^2+0.07^2)}$ =0.10	Забор

					(определени й)		
н795	—	—	48939 3.68	22172 21.60	Метод спутниковы х геодезическ их измерений (определени й)	$Mt=\sqrt{(0.07^2+0.07^2)}$ =0.10	Забор
н796	—	—	48944 8.51	22172 54.79	Метод спутниковы х геодезическ их измерений (определени й)	$Mt=\sqrt{(0.07^2+0.07^2)}$ =0.10	Забор
н797	—	—	48946 1.61	22172 64.40	Метод спутниковы х геодезическ их измерений (определени й)	$Mt=\sqrt{(0.07^2+0.07^2)}$ =0.10	Забор

2. Сведения о частях границ уточняемого земельного участка с кадастровым номером 50:14:0030406:644

Обозначение части границ		Горизонтальное проложение (S), м	Описание прохождения части границ	Сведения о согласовании местоположения границ (согласовано/спорное)
от т.	до т.			
1	2	3	4	5
н797	н806	1.95	—	Согласовано
н806	н805	11.59	—	Согласовано
н805	н804	4.58	—	Согласовано
н804	н803	12.59	—	Согласовано
н803	н802	3.84	—	Согласовано
н802	н801	58.29	—	Согласовано
н801	н800	5.89	—	Согласовано

н800	н799	5.89	—	Согласовано
н799	н798	9.71	—	Согласовано
н798	н794	21.53	—	Согласовано
н794	н795	9.74	—	Согласовано
н795	н796	64.09	—	Согласовано
н796	н797	16.25	—	Согласовано

3. Сведения о характеристиках уточняемого земельного участка с кадастровым номером 50:14:0030406:644

№ п/п	Наименование характеристики земельного участка	Значение характеристики
1	2	3
1.	Адрес земельного участка	—
1.1	Сведения о местоположении земельного участка (при отсутствии адреса) в структурированном в соответствии с федеральной информационной адресной системой виде	—
1.2	Дополнительные сведения о местоположении земельного участка	—
2.	Площадь земельного участка \pm величина погрешности определения (вычисления) площади ($P \pm \Delta P$), м ²	918 кв.м \pm 6.10 кв.м
3.	Формула, примененная для вычисления предельной погрешности определения площади земельного участка с подставленными значениями и итоговые (вычисленные) значения (ΔP), м ²	$\Delta P = 2 * 0.10 * \sqrt{918} * \sqrt{((1 + 1.17^2)/(2 * 1.17))} = 6.10$
4.	Площадь земельного участка согласно сведениям Единого государственного реестра недвижимости ($P_{\text{кад}}$), м ²	919
5.	Оценка расхождения P и $P_{\text{кад}}$ ($P - P_{\text{кад}}$), м ²	50:14:0030406:6441 кв.м
6.	Предельные минимальный и максимальный размеры земельного участка ($P_{\text{мин}}$ и $P_{\text{макс}}$), м ²	400 4000
7.	Вид (виды) разрешенного использования	—
7.1	Дополнительные сведения об использовании земельного участка	—

8.	Кадастровый или иной государственный учетный номер (инвентарный) здания, сооружения, объекта незавершенного строительства, расположенного на земельном участке	50:14:0030406:833
9.	Сведения о земельных участках (землях общего пользования, территории общего пользования), посредством которых обеспечивается доступ	Земли общего пользования
10.	Иные сведения	В ходе определения местоположения объектов недвижимости выявлен факт уточнения границ земельного участка в соответствии с фактическим многолетним использованием (по конструктивным элементам объектов капитального строительства, по объектам искусственного происхождения (забор, межа и пр.).

4. Пояснения к сведениям об уточняемом земельном участке с кадастровым номером:
50:14:0030406:644

1.	—
----	---

Сведения об уточняемых земельных участках

1. Сведения о характерных точках границ уточняемого земельного участка с кадастровым номером 50:14:0030406:509

Система координат МСК-50, зона 2

Зона № 2

Обозначение характерных точек границ	Координаты, м				Метод определения координат	Формулы, примененные для расчета средней квадратической погрешности определения координат характерных точек границ (Mt), с подставленными в такие формулы значениями и итоговые (вычисленные) значения Mt, м	Описание закрепления точки
	содержатся в Едином государственном реестре недвижимости		определены в результате выполнения комплексных кадастровых работ				
	X	Y	X	Y			
1	2	3	4	5	6	7	8
н785	—	—	48944	22172	Метод спутниковы	$Mt=\sqrt{(0.07^2+0.07^2)}$	Забор

			9.62	79.87	х геодезическ их измерений (определени й)	=0.10	
н786	—	—	48943 8.07	22172 72.25	Метод спутниковы х геодезическ их измерений (определени й)	$Mt=\sqrt{(0.07^2+0.07^2)}$ =0.10	Забор
н787	—	—	48943 4.29	22172 69.80	Метод спутниковы х геодезическ их измерений (определени й)	$Mt=\sqrt{(0.07^2+0.07^2)}$ =0.10	Забор
н788	—	—	48942 8.58	22172 65.54	Метод спутниковы х геодезическ их измерений (определени й)	$Mt=\sqrt{(0.07^2+0.07^2)}$ =0.10	Забор
н789	—	—	48942 1.41	22172 60.57	Метод спутниковы х геодезическ их измерений (определени й)	$Mt=\sqrt{(0.07^2+0.07^2)}$ =0.10	Забор
н790	—	—	48941 7.14	22172 59.29	Метод спутниковы х геодезическ их измерений (определени й)	$Mt=\sqrt{(0.07^2+0.07^2)}$ =0.10	Забор

н791	—	—	48938 5.83	22172 39.19	Метод спутниковы х геодезическ их измерений (определени й)	$Mt=\sqrt{(0.07^2+0.07^2)}$ =0.10	Забор
н792	—	—	48935 5.83	22172 20.47	Метод спутниковы х геодезическ их измерений (определени й)	$Mt=\sqrt{(0.07^2+0.07^2)}$ =0.10	Забор
н793	—	—	48936 5.11	22172 04.31	Метод спутниковы х геодезическ их измерений (определени й)	$Mt=\sqrt{(0.07^2+0.07^2)}$ =0.10	Забор
н794	—	—	48938 5.32	22172 16.61	Метод спутниковы х геодезическ их измерений (определени й)	$Mt=\sqrt{(0.07^2+0.07^2)}$ =0.10	Забор
н795	—	—	48939 3.68	22172 21.60	Метод спутниковы х геодезическ их измерений (определени й)	$Mt=\sqrt{(0.07^2+0.07^2)}$ =0.10	Забор
н796	—	—	48944 8.51	22172 54.79	Метод спутниковы х геодезическ их измерений (определени й)	$Mt=\sqrt{(0.07^2+0.07^2)}$ =0.10	Забор

					й)		
н797	—	—	48946 1.61	22172 64.40	Метод спутниковы х геодезическ их измерений (определени й)	$Mt=\sqrt{(0.07^2+0.07^2)}$ =0.10	Забор
н785	—	—	48944 9.62	22172 79.87	Метод спутниковы х геодезическ их измерений (определени й)	$Mt=\sqrt{(0.07^2+0.07^2)}$ =0.10	Забор

2. Сведения о частях границ уточняемого земельного участка с кадастровым номером 50:14:0030406:509

Обозначение части границ		Горизонтальное проложение (S), м	Описание прохождения части границ	Сведения о согласовании местоположения границ (согласовано/спорное)
от т.	до т.			
1	2	3	4	5
н785	н786	13.84	—	Согласовано
н786	н787	4.50	—	Согласовано
н787	н788	7.12	—	Согласовано
н788	н789	8.72	—	Согласовано
н789	н790	4.46	—	Согласовано
н790	н791	37.21	—	Согласовано
н791	н792	35.36	—	Согласовано
н792	н793	18.64	—	Согласовано
н793	н794	23.66	—	Согласовано
н794	н795	9.74	—	Согласовано
н795	н796	64.09	—	Согласовано
н796	н797	16.25	—	Согласовано

н797	н785	19.57	—	Согласовано
3. Сведения о характеристиках уточняемого земельного участка с кадастровым номером 50:14:0030406:509				
№ п/п	Наименование характеристики земельного участка	Значение характеристики		
1	2	3		
1.	Адрес земельного участка	—		
1.1	Сведения о местоположении земельного участка (при отсутствии адреса) в структурированном в соответствии с федеральной информационной адресной системой виде	—		
1.2	Дополнительные сведения о местоположении земельного участка	—		
2.	Площадь земельного участка \pm величина погрешности определения (вычисления) площади ($P \pm \Delta P$), м ²	2182 кв.м \pm 9.61 кв.м		
3.	Формула, примененная для вычисления предельной погрешности определения площади земельного участка с подставленными значениями и итоговые (вычисленные) значения (ΔP), м ²	$\Delta P = 2 * 0.10 * \sqrt{2182} * \sqrt{((1 + 1.40^2)/(2 * 1.40))} = 9.61$		
4.	Площадь земельного участка согласно сведениям Единого государственного реестра недвижимости ($P_{\text{кад}}$), м ²	2182		
5.	Оценка расхождения P и $P_{\text{кад}}$ ($P - P_{\text{кад}}$), м ²	0 кв.м		
6.	Предельные минимальный и максимальный размеры земельного участка ($P_{\text{мин}}$ и $P_{\text{макс}}$), м ²	400 4000		
7.	Вид (виды) разрешенного использования	—		
7.1	Дополнительные сведения об использовании земельного участка	—		
8.	Кадастровый или иной государственный учетный номер (инвентарный) здания, сооружения, объекта незавершенного строительства, расположенного на земельном участке	50:14:0030406:959, 50:14:0030406:960, 50:14:0030406:961		
9.	Сведения о земельных участках (землях общего пользования, территории общего пользования), посредством которых обеспечивается доступ	Земли общего пользования		
10.	Иные сведения	В ходе определения		

		местоположения объектов недвижимости выявлен факт уточнения границ земельного участка в соответствии с фактическим многолетним использованием (по конструктивным элементам объектов капитального строительства, по объектам искусственного происхождения (забор, межа и пр.).
--	--	---

4. Пояснения к сведениям об уточняемом земельном участке с кадастровым номером:

50:14:0030406:509

1.	—
----	---

Сведения об уточняемых земельных участках

1. Сведения о характерных точках границ уточняемого земельного участка с кадастровым номером 50:14:0030406:633

Система координат МСК-50, зона 2

Зона № 2

Обозначение характерных точек границ	Координаты, м				Метод определения координат	Формулы, примененные для расчета средней квадратической погрешности определения координат характерных точек границ (Mt), с подставленными в такие формулы значениями и итоговые (вычисленные) значения Mt, м	Описание закрепления точки
	содержатся в Едином государственном реестре недвижимости		определены в результате выполнения комплексных кадастровых работ				
	X	Y	X	Y			
1	2	3	4	5	6	7	8
н195	—	—	48889 8.14	22177 30.91	Метод спутниковых геодезических измерений (определений)	$Mt=\sqrt{(0.07^2+0.07^2)}$ =0.10	Забор
н197	—	—	48889 0.43	22177 15.54	Метод спутниковых	$Mt=\sqrt{(0.07^2+0.07^2)}$ =0.10	Забор

					геодезическ их измерений (определени й)		
н148	—	—	48890 6.72	22177 08.53	Метод спутниковы х геодезическ их измерений (определени й)	$Mt=\sqrt{(0.07^2+0.07^2)}$ =0.10	Забор
н147	—	—	48893 6.00	22176 95.96	Метод спутниковы х геодезическ их измерений (определени й)	$Mt=\sqrt{(0.07^2+0.07^2)}$ =0.10	Забор
н196	—	—	48894 2.93	22177 11.26	Метод спутниковы х геодезическ их измерений (определени й)	$Mt=\sqrt{(0.07^2+0.07^2)}$ =0.10	Забор
н195	—	—	48889 8.14	22177 30.91	Метод спутниковы х геодезическ их измерений (определени й)	$Mt=\sqrt{(0.07^2+0.07^2)}$ =0.10	Забор

2. Сведения о частях границ уточняемого земельного участка с кадастровым номером 50:14:0030406:633

Обозначение части границ		Горизонтальное проложение (S), м	Описание прохождения части границ	Сведения о согласовании местоположения границ (согласовано/спорное)
от т.	до т.			
1	2	3	4	5
н195	н197	17.20	—	Согласовано

н197	н148	17.73	—	Согласовано
н148	н147	31.86	—	Согласовано
н147	н196	16.80	—	Согласовано
н196	н195	48.91	—	Согласовано

3. Сведения о характеристиках уточняемого земельного участка с кадастровым номером 50:14:0030406:633

№ п/п	Наименование характеристики земельного участка	Значение характеристики
1	2	3
1.	Адрес земельного участка	—
1.1	Сведения о местоположении земельного участка (при отсутствии адреса) в структурированном в соответствии с федеральной информационной адресной системой виде	—
1.2	Дополнительные сведения о местоположении земельного участка	—
2.	Площадь земельного участка \pm величина погрешности определения (вычисления) площади ($P \pm \Delta P$), м ²	837 кв.м \pm 6.02 кв.м
3.	Формула, примененная для вычисления предельной погрешности определения площади земельного участка с подставленными значениями и итоговые (вычисленные) значения (ΔP), м ²	$\Delta P = 2 * 0.10 * \sqrt{837} * \sqrt{((1 + 1.50^2)/(2 * 1.50))} = 6.02$
4.	Площадь земельного участка согласно сведениям Единого государственного реестра недвижимости ($P_{\text{кад}}$), м ²	836
5.	Оценка расхождения P и $P_{\text{кад}}$ ($P - P_{\text{кад}}$), м ²	1 кв.м
6.	Предельные минимальный и максимальный размеры земельного участка ($P_{\text{мин}}$ и $P_{\text{макс}}$), м ²	400 4000
7.	Вид (виды) разрешенного использования	—
7.1	Дополнительные сведения об использовании земельного участка	—
8.	Кадастровый или иной государственный учетный номер (инвентарный) здания, сооружения, объекта незавершенного строительства, расположенного на земельном участке	50:14:0030406:1691

9.	Сведения о земельных участках (землях общего пользования, территории общего пользования), посредством которых обеспечивается доступ	Земли общего пользования
10.	Иные сведения	В ходе определения местоположения объектов недвижимости выявлен факт уточнения границ земельного участка в соответствии с фактическим многолетним использованием (по конструктивным элементам объектов капитального строительства, по объектам искусственного происхождения (забор, межа и пр.).

4. Пояснения к сведениям об уточняемом земельном участке с кадастровым номером: 50:14:0030406:633

1.	—
----	---

Сведения об уточняемых земельных участках

1. Сведения о характерных точках границ уточняемого земельного участка с кадастровым номером 50:14:0030406:632

Система координат МСК-50, зона 2

Зона № 2

Обозначение характерных точек границ	Координаты, м				Метод определения координат	Формулы, примененные для расчета средней квадратической погрешности определения координат характерных точек границ (Mt), с подставленными в такие формулы значениями и итоговые (вычисленные) значения Mt, м	Описание закрепления точки
	содержатся в Едином государственном реестре недвижимости		определены в результате выполнения комплексных кадастровых работ				
	X	Y	X	Y			
1	2	3	4	5	6	7	8
н187	—	—	48890 8.69	22177 46.91	Метод спутниковых геодезических измерений (определени	$Mt=\sqrt{(0.07^2+0.07^2)}$ =0.10	Забор

					й)		
н194	—	—	48890 7.52	22177 47.25	Метод спутниковы х геодезическ их измерений (определени й)	$Mt=\sqrt{(0.07^2+0.07^2)}$ =0.10	Забор
н195	—	—	48889 8.14	22177 30.91	Метод спутниковы х геодезическ их измерений (определени й)	$Mt=\sqrt{(0.07^2+0.07^2)}$ =0.10	Забор
н196	—	—	48894 2.93	22177 11.26	Метод спутниковы х геодезическ их измерений (определени й)	$Mt=\sqrt{(0.07^2+0.07^2)}$ =0.10	Забор
н192	—	—	48894 9.46	22177 25.75	Метод спутниковы х геодезическ их измерений (определени й)	$Mt=\sqrt{(0.07^2+0.07^2)}$ =0.10	Забор
н191	—	—	48894 5.20	22177 28.50	Метод спутниковы х геодезическ их измерений (определени й)	$Mt=\sqrt{(0.07^2+0.07^2)}$ =0.10	Забор
н190	—	—	48893 8.25	22177 31.49	Метод спутниковы х геодезическ их измерений	$Mt=\sqrt{(0.07^2+0.07^2)}$ =0.10	Забор

					(определени й)		
н189	—	—	48893 1.77	22177 34.88	Метод спутниковы х геодезическ их измерений (определени й)	$Mt=\sqrt{(0.07^2+0.07^2)}$ =0.10	Забор
н188	—	—	48891 6.18	22177 42.73	Метод спутниковы х геодезическ их измерений (определени й)	$Mt=\sqrt{(0.07^2+0.07^2)}$ =0.10	Забор
н187	—	—	48890 8.69	22177 46.91	Метод спутниковы х геодезическ их измерений (определени й)	$Mt=\sqrt{(0.07^2+0.07^2)}$ =0.10	Забор

2. Сведения о частях границ уточняемого земельного участка с кадастровым номером 50:14:0030406:632

Обозначение части границ		Горизонтальное проложение (S), м	Описание прохождения части границ	Сведения о согласовании местоположения границ (согласовано/спорное)
от т.	до т.			
1	2	3	4	5
н187	н194	1.22	—	Согласовано
н194	н195	18.84	—	Согласовано
н195	н196	48.91	—	Согласовано
н196	н192	15.89	—	Согласовано
н192	н191	5.07	—	Согласовано
н191	н190	7.57	—	Согласовано
н190	н189	7.31	—	Согласовано

н189	н188	17.45	—	Согласовано
н188	н187	8.58	—	Согласовано

3. Сведения о характеристиках уточняемого земельного участка с кадастровым номером 50:14:0030406:632

№ п/п	Наименование характеристики земельного участка	Значение характеристики
1	2	3
1.	Адрес земельного участка	—
1.1	Сведения о местоположении земельного участка (при отсутствии адреса) в структурированном в соответствии с федеральной информационной адресной системой виде	—
1.2	Дополнительные сведения о местоположении земельного участка	—
2.	Площадь земельного участка \pm величина погрешности определения (вычисления) площади ($P \pm \Delta P$), м ²	836 кв.м \pm 5.97 кв.м
3.	Формула, примененная для вычисления предельной погрешности определения площади земельного участка с подставленными значениями и итоговые (вычисленные) значения (ΔP), м ²	$\Delta P = 2 * 0.10 * \sqrt{836} * \sqrt{((1 + 1.43^2)/(2 * 1.43))} = 5.97$
4.	Площадь земельного участка согласно сведениям Единого государственного реестра недвижимости ($P_{\text{кад}}$), м ²	836
5.	Оценка расхождения P и $P_{\text{кад}}$ ($P - P_{\text{кад}}$), м ²	0 кв.м
6.	Предельные минимальный и максимальный размеры земельного участка ($P_{\text{мин}}$ и $P_{\text{макс}}$), м ²	400 4000
7.	Вид (виды) разрешенного использования	—
7.1	Дополнительные сведения об использовании земельного участка	—
8.	Кадастровый или иной государственный учетный номер (инвентарный) здания, сооружения, объекта незавершенного строительства, расположенного на земельном участке	—
9.	Сведения о земельных участках (землях общего пользования, территории общего пользования), посредством которых обеспечивается доступ	Земли общего пользования

10.	Иные сведения	В ходе определения местоположения объектов недвижимости выявлен факт уточнения границ земельного участка в соответствии с фактическим многолетним использованием (по конструктивным элементам объектов капитального строительства, по объектам искусственного происхождения (забор, межа и пр.).
-----	---------------	--

4. Пояснения к сведениям об уточняемом земельном участке с кадастровым номером:
50:14:0030406:632

1.	—
----	---

Сведения об уточняемых земельных участках

1. Сведения о характерных точках границ уточняемого земельного участка с кадастровым номером 50:14:0030406:24

Система координат МСК-50, зона 2

Зона № 2

Обозначение характерных точек границ	Координаты, м				Метод определения координат	Формулы, примененные для расчета средней квадратической погрешности определения координат характерных точек границ (Mt), с подставленными в такие формулы значениями и итоговые (вычисленные) значения Mt, м	Описание закрепления точки
	содержатся в Едином государственном реестре недвижимости		определены в результате выполнения комплексных кадастровых работ				
	X	Y	X	Y			
1	2	3	4	5	6	7	8
н335	—	—	48906 8.34	22178 99.49	Метод спутниковых геодезических измерений (определений)	$Mt=\sqrt{(0.07^2+0.07^2)}$ =0.10	Забор
н336	—	—	48905	22178	Метод спутниковых	$Mt=\sqrt{(0.07^2+0.07^2)}$	Забор

			2.74	86.70	х геодезическ их измерений (определени й)	=0.10	
н337	—	—	48904 8.19	22178 65.03	Метод спутниковы х геодезическ их измерений (определени й)	$Mt=\sqrt{(0.07^2+0.07^2)}$ =0.10	Забор
н338	—	—	48904 2.20	22178 55.32	Метод спутниковы х геодезическ их измерений (определени й)	$Mt=\sqrt{(0.07^2+0.07^2)}$ =0.10	Забор
н339	—	—	48904 4.21	22178 54.97	Метод спутниковы х геодезическ их измерений (определени й)	$Mt=\sqrt{(0.07^2+0.07^2)}$ =0.10	Забор
н340	—	—	48904 7.59	22178 49.54	Метод спутниковы х геодезическ их измерений (определени й)	$Mt=\sqrt{(0.07^2+0.07^2)}$ =0.10	Забор
н341	—	—	48905 4.78	22178 34.68	Метод спутниковы х геодезическ их измерений (определени й)	$Mt=\sqrt{(0.07^2+0.07^2)}$ =0.10	Забор

н322	—	—	48905 7.49	22178 29.70	Метод спутниковы х геодезическ их измерений (определени й)	$Mt=\sqrt{(0.07^2+0.07^2)}$ =0.10	Забор
н321	—	—	48908 6.72	22178 37.62	Метод спутниковы х геодезическ их измерений (определени й)	$Mt=\sqrt{(0.07^2+0.07^2)}$ =0.10	Забор
н342	—	—	48908 7.25	22178 40.08	Метод спутниковы х геодезическ их измерений (определени й)	$Mt=\sqrt{(0.07^2+0.07^2)}$ =0.10	Забор
н343	—	—	48909 5.43	22178 47.16	Метод спутниковы х геодезическ их измерений (определени й)	$Mt=\sqrt{(0.07^2+0.07^2)}$ =0.10	Забор
н335	—	—	48906 8.34	22178 99.49	Метод спутниковы х геодезическ их измерений (определени й)	$Mt=\sqrt{(0.07^2+0.07^2)}$ =0.10	Забор

2. Сведения о частях границ уточняемого земельного участка с кадастровым номером 50:14:0030406:24

Обозначение части границ		Горизонтальное проложение (S), м	Описание прохождения части границ	Сведения о согласовании местоположения границ (согласовано/спорное)
от т.	до т.			

1	2	3	4	5
н335	н336	20.17	—	Согласовано
н336	н337	22.14	—	Согласовано
н337	н338	11.41	—	Согласовано
н338	н339	2.04	—	Согласовано
н339	н340	6.40	—	Согласовано
н340	н341	16.51	—	Согласовано
н341	н322	5.67	—	Согласовано
н322	н321	30.28	—	Согласовано
н321	н342	2.52	—	Согласовано
н342	н343	10.82	—	Согласовано
н343	н335	58.93	—	Согласовано

3. Сведения о характеристиках уточняемого земельного участка с кадастровым номером 50:14:0030406:24

№ п/п	Наименование характеристики земельного участка	Значение характеристики
1	2	3
1.	Адрес земельного участка	—
1.1	Сведения о местоположении земельного участка (при отсутствии адреса) в структурированном в соответствии с федеральной информационной адресной системой виде	—
1.2	Дополнительные сведения о местоположении земельного участка	—
2.	Площадь земельного участка \pm величина погрешности определения (вычисления) площади ($P \pm \Delta P$), м ²	2106 кв.м \pm 9.34 кв.м
3.	Формула, примененная для вычисления предельной погрешности определения площади земельного участка с подставленными значениями и итоговые (вычисленные) значения (ΔP), м ²	$\Delta P = 2 * 0.10 * \sqrt{2106} * \sqrt{((1 + 1.31^2)/(2 * 1.31))} = 9.34$
4.	Площадь земельного участка согласно сведениям Единого государственного реестра недвижимости	2007

	(P _{кад}), м ²			
5.	Оценка расхождения P и P _{кад} (P - P _{кад}), м ²	99 кв.м		
6.	Предельные минимальный и максимальный размеры земельного участка (P _{мин} и P _{макс}), м ²	400 4000		
7.	Вид (виды) разрешенного использования	—		
7.1	Дополнительные сведения об использовании земельного участка	—		
8.	Кадастровый или иной государственный учетный номер (инвентарный) здания, сооружения, объекта незавершенного строительства, расположенного на земельном участке	50:14:0030406:899		
9.	Сведения о земельных участках (землях общего пользования, территории общего пользования), посредством которых обеспечивается доступ	Земли общего пользования		
10.	Иные сведения	В ходе определения местоположения объектов недвижимости выявлен факт уточнения границ земельного участка в соответствии с фактическим многолетним использованием (по конструктивным элементам объектов капитального строительства, по объектам искусственного происхождения (забор, межа и пр.).		
4. Пояснения к сведениям об уточняемом земельном участке с кадастровым номером: <u>50:14:0030406:24</u>				
1.	—			
Сведения об уточняемых земельных участках				
1. Сведения о характерных точках границ уточняемого земельного участка с кадастровым номером <u>50:14:0030406:166</u>				
Система координат <u>МСК-50, зона 2</u>				
Зона № <u>2</u>				
Обозначе	Координаты, м	Метод	Формулы,	Описание

ние характерн ых точек границ	содержатся в Едином государственном реестре недвижимости		определены в результате выполнения комплексных кадастровых работ		определения координат	примененные для расчета средней квадратической погрешности определения координат характерных точек границ (Mt), с подставленными в такие формулы значениями и итоговые (вычисленные) значения Mt, м	закрепления точки
	X	Y	X	Y			
1	2	3	4	5	6	7	8
н556	—	—	48927 9.80	22176 55.79	Метод спутниковы х геодезическ их измерений (определени й)	$Mt=\sqrt{(0.07^2+0.07^2)}$ =0.10	Забор
н555	—	—	48930 7.35	22176 26.18	Метод спутниковы х геодезическ их измерений (определени й)	$Mt=\sqrt{(0.07^2+0.07^2)}$ =0.10	Забор
н554	—	—	48929 5.40	22176 14.50	Метод спутниковы х геодезическ их измерений (определени й)	$Mt=\sqrt{(0.07^2+0.07^2)}$ =0.10	Забор
н543	—	—	48928 2.73	22176 03.42	Метод спутниковы х геодезическ их измерений (определени й)	$Mt=\sqrt{(0.07^2+0.07^2)}$ =0.10	Забор
н544	—	—	48927	22176	Метод	$Mt=\sqrt{(0.07^2+0.07^2)}$	Забор

			9.53	02.38	спутниковы х геодезическ их измерений (определени й)	=0.10	
н545	—	—	48927 7.18	22176 02.82	Метод спутниковы х геодезическ их измерений (определени й)	$Mt=\sqrt{(0.07^2+0.07^2)}$ =0.10	Забор
н546	—	—	48926 6.55	22176 09.61	Метод спутниковы х геодезическ их измерений (определени й)	$Mt=\sqrt{(0.07^2+0.07^2)}$ =0.10	Забор
н559	—	—	48926 9.81	22176 15.64	Метод спутниковы х геодезическ их измерений (определени й)	$Mt=\sqrt{(0.07^2+0.07^2)}$ =0.10	Забор
н558	—	—	48925 2.62	22176 29.05	Метод спутниковы х геодезическ их измерений (определени й)	$Mt=\sqrt{(0.07^2+0.07^2)}$ =0.10	Забор
н557	—	—	48925 1.81	22176 29.59	Метод спутниковы х геодезическ их измерений (определени й)	$Mt=\sqrt{(0.07^2+0.07^2)}$ =0.10	Забор

н556	—	—	48927 9.80	22176 55.79	Метод спутниковы х геодезическ их измерений (определени й)	$Mt=\sqrt{(0.07^2+0.07^2)}$ =0.10	Забор
------	---	---	---------------	----------------	---	--------------------------------------	-------

2. Сведения о частях границ уточняемого земельного участка с кадастровым номером 50:14:0030406:166

Обозначение части границ		Горизонтальное проложение (S), м	Описание прохождения части границ	Сведения о согласовании местоположения границ (согласовано/спорное)
от т.	до т.			
1	2	3	4	5
н556	н555	40.44	—	Согласовано
н555	н554	16.71	—	Согласовано
н554	н543	16.83	—	Согласовано
н543	н544	3.36	—	Согласовано
н544	н545	2.39	—	Согласовано
н545	н546	12.61	—	Согласовано
н546	н559	6.85	—	Согласовано
н559	н558	21.80	—	Согласовано
н558	н557	0.97	—	Согласовано
н557	н556	38.34	—	Согласовано

3. Сведения о характеристиках уточняемого земельного участка с кадастровым номером 50:14:0030406:166

№ п/п	Наименование характеристики земельного участка	Значение характеристики
1	2	3
1.	Адрес земельного участка	—
1.1	Сведения о местоположении земельного участка (при отсутствии адреса) в структурированном в соответствии с федеральной информационной адресной системой виде	—

1.2	Дополнительные сведения о местоположении земельного участка	—
2.	Площадь земельного участка \pm величина погрешности определения (вычисления) площади ($P \pm \Delta P$), м ²	1519 кв.м \pm 7.80 кв.м
3.	Формула, примененная для вычисления предельной погрешности определения площади земельного участка с подставленными значениями и итоговые (вычисленные) значения (ΔP), м ²	$\Delta P = 2 * 0.10 * \sqrt{1519} * \sqrt{((1 + 1.04^2)/(2 * 1.04))} = 7.80$
4.	Площадь земельного участка согласно сведениям Единого государственного реестра недвижимости ($P_{\text{кад}}$), м ²	1500
5.	Оценка расхождения P и $P_{\text{кад}}$ ($P - P_{\text{кад}}$), м ²	19 кв.м
6.	Предельные минимальный и максимальный размеры земельного участка ($P_{\text{мин}}$ и $P_{\text{макс}}$), м ²	400 4000
7.	Вид (виды) разрешенного использования	—
7.1	Дополнительные сведения об использовании земельного участка	—
8.	Кадастровый или иной государственный учетный номер (инвентарный) здания, сооружения, объекта незавершенного строительства, расположенного на земельном участке	50:14:0030406:788, 50:14:0030406:789
9.	Сведения о земельных участках (землях общего пользования, территории общего пользования), посредством которых обеспечивается доступ	Земли общего пользования
10.	Иные сведения	В ходе определения местоположения объектов недвижимости выявлен факт уточнения границ земельного участка в соответствии с фактическим многолетним использованием (по конструктивным элементам объектов капитального строительства, по объектам искусственного происхождения (забор, межа и пр.).
4. Пояснения к сведениям об уточняемом земельном участке с кадастровым номером: <u>50:14:0030406:166</u>		

1.	–						
Сведения об уточняемых земельных участках							
1. Сведения о характерных точках границ уточняемого земельного участка с кадастровым номером 50:14:0030406:240							
Система координат МСК-50, зона 2					Зона № 2		
Обозначение характерных точек границ	Координаты, м				Метод определения координат	Формулы, примененные для расчета средней квадратической погрешности определения координат характерных точек границ (Mt), с подставленными в такие формулы значениями и итоговые (вычисленные) значения Mt, м	Описание закрепления точки
	содержатся в Едином государственном реестре недвижимости		определены в результате выполнения комплексных кадастровых работ				
	X	Y	X	Y			
1	2	3	4	5	6	7	8
н26	–	–	49043 0.28	22167 24.43	Метод спутниковых геодезических измерений (определений)	$Mt=\sqrt{(0.07^2+0.07^2)}$ =0.10	Забор
н27	–	–	49041 6.14	22166 88.85	Метод спутниковых геодезических измерений (определений)	$Mt=\sqrt{(0.07^2+0.07^2)}$ =0.10	Забор
н28	–	–	49040 7.19	22166 67.47	Метод спутниковых геодезических измерений (определений)	$Mt=\sqrt{(0.07^2+0.07^2)}$ =0.10	Забор

н29	—	—	49040 5.13	22166 60.70	Метод спутниковы х геодезическ их измерений (определени й)	$Mt=\sqrt{(0.07^2+0.07^2)}$ =0.10	Забор
н30	—	—	49040 4.51	22166 60.29	Метод спутниковы х геодезическ их измерений (определени й)	$Mt=\sqrt{(0.07^2+0.07^2)}$ =0.10	Забор
н31	—	—	49039 7.68	22166 41.83	Метод спутниковы х геодезическ их измерений (определени й)	$Mt=\sqrt{(0.07^2+0.07^2)}$ =0.10	Забор
н18	—	—	49040 5.49	22166 39.00	Метод спутниковы х геодезическ их измерений (определени й)	$Mt=\sqrt{(0.07^2+0.07^2)}$ =0.10	Забор
н17	—	—	49041 1.03	22166 52.46	Метод спутниковы х геодезическ их измерений (определени й)	$Mt=\sqrt{(0.07^2+0.07^2)}$ =0.10	Забор
н16	—	—	49041 1.99	22166 52.09	Метод спутниковы х геодезическ их измерений (определени й)	$Mt=\sqrt{(0.07^2+0.07^2)}$ =0.10	Забор

					й)		
н15	–	–	49041 2.32	22166 53.01	Метод спутниковы х геодезическ их измерений (определени й)	$Mt=\sqrt{(0.07^2+0.07^2)}$ =0.10	Забор
н14	–	–	49041 3.79	22166 52.45	Метод спутниковы х геодезическ их измерений (определени й)	$Mt=\sqrt{(0.07^2+0.07^2)}$ =0.10	Забор
н13	–	–	49041 4.74	22166 55.30	Метод спутниковы х геодезическ их измерений (определени й)	$Mt=\sqrt{(0.07^2+0.07^2)}$ =0.10	Забор
н12	–	–	49041 2.91	22166 55.96	Метод спутниковы х геодезическ их измерений (определени й)	$Mt=\sqrt{(0.07^2+0.07^2)}$ =0.10	Забор
н11	–	–	49041 3.84	22166 58.78	Метод спутниковы х геодезическ их измерений (определени й)	$Mt=\sqrt{(0.07^2+0.07^2)}$ =0.10	Забор
н10	–	–	49041 8.83	22166 56.99	Метод спутниковы х геодезическ их измерений	$Mt=\sqrt{(0.07^2+0.07^2)}$ =0.10	Забор

					(определени й)		
н9	—	—	49041 9.60	22166 59.32	Метод спутниковы х геодезическ их измерений (определени й)	$Mt=\sqrt{(0.07^2+0.07^2)}$ =0.10	Забор
н8	—	—	49042 0.37	22166 61.65	Метод спутниковы х геодезическ их измерений (определени й)	$Mt=\sqrt{(0.07^2+0.07^2)}$ =0.10	Забор
н7	—	—	49041 5.39	22166 63.44	Метод спутниковы х геодезическ их измерений (определени й)	$Mt=\sqrt{(0.07^2+0.07^2)}$ =0.10	Забор
н6	—	—	49043 9.01	22167 20.37	Метод спутниковы х геодезическ их измерений (определени й)	$Mt=\sqrt{(0.07^2+0.07^2)}$ =0.10	Забор
н26	—	—	49043 0.28	22167 24.43	Метод спутниковы х геодезическ их измерений (определени й)	$Mt=\sqrt{(0.07^2+0.07^2)}$ =0.10	Забор

2. Сведения о частях границ уточняемого земельного участка с кадастровым номером 50:14:0030406:240

Обозначение части	Горизонтальное	Описание	Сведения
-------------------	----------------	----------	----------

границ		проложение (S), м	прохождения части границ	о согласовании местоположения границ (согласовано/спорное)
от т.	до т.			
1	2	3	4	5
н26	н27	38.29	—	Согласовано
н27	н28	23.18	—	Согласовано
н28	н29	7.08	—	Согласовано
н29	н30	0.74	—	Согласовано
н30	н31	19.68	—	Согласовано
н31	н18	8.31	—	Согласовано
н18	н17	14.56	—	Согласовано
н17	н16	1.03	—	Согласовано
н16	н15	0.98	—	Согласовано
н15	н14	1.57	—	Согласовано
н14	н13	3.00	—	Согласовано
н13	н12	1.95	—	Согласовано
н12	н11	2.97	—	Согласовано
н11	н10	5.30	—	Согласовано
н10	н9	2.45	—	Согласовано
н9	н8	2.45	—	Согласовано
н8	н7	5.29	—	Согласовано
н7	н6	61.64	—	Согласовано
н6	н26	9.63	—	Согласовано

3. Сведения о характеристиках уточняемого земельного участка с кадастровым номером 50:14:0030406:240

№ п/п	Наименование характеристики земельного участка	Значение характеристики
1	2	3
1.	Адрес земельного участка	—

1.1	Сведения о местоположении земельного участка (при отсутствии адреса) в структурированном в соответствии с федеральной информационной адресной системой виде	—
1.2	Дополнительные сведения о местоположении земельного участка	—
2.	Площадь земельного участка \pm величина погрешности определения (вычисления) площади ($P \pm \Delta P$), м ²	838 кв.м \pm 6.54 кв.м
3.	Формула, примененная для вычисления предельной погрешности определения площади земельного участка с подставленными значениями и итоговые (вычисленные) значения (ΔP), м ²	$\Delta P = 2 * 0.10 * \sqrt{838} * \sqrt{((1 + 2.07^2)/(2 * 2.07))} = 6.54$
4.	Площадь земельного участка согласно сведениям Единого государственного реестра недвижимости ($P_{\text{кад}}$), м ²	800
5.	Оценка расхождения P и $P_{\text{кад}}$ ($P - P_{\text{кад}}$), м ²	38 кв.м
6.	Предельные минимальный и максимальный размеры земельного участка ($P_{\text{мин}}$ и $P_{\text{макс}}$), м ²	400 4000
7.	Вид (виды) разрешенного использования	—
7.1	Дополнительные сведения об использовании земельного участка	—
8.	Кадастровый или иной государственный учетный номер (инвентарный) здания, сооружения, объекта незавершенного строительства, расположенного на земельном участке	50:14:0030406:1133
9.	Сведения о земельных участках (землях общего пользования, территории общего пользования), посредством которых обеспечивается доступ	Земли общего пользования
10.	Иные сведения	В ходе определения местоположения объектов недвижимости выявлен факт уточнения границ земельного участка в соответствии с фактическим многолетним использованием (по конструктивным элементам объектов капитального строительства, по объектам искусственного происхождения (забор, межа и пр.).

4. Пояснения к сведениям об уточняемом земельном участке с кадастровым номером: 50:14:0030406:240							
1.	—						
Сведения об уточняемых земельных участках							
1. Сведения о характерных точках границ уточняемого земельного участка с кадастровым номером 50:14:0030406:293							
Система координат МСК-50, зона 2					Зона № 2		
Обозначение характерных точек границ	Координаты, м				Метод определения координат	Формулы, примененные для расчета средней квадратической погрешности определения координат характерных точек границ (Mt), с подставленными в такие формулы значениями и итоговые (вычисленные) значения Mt, м	Описание закрепления точки
	содержатся в Едином государственном реестре недвижимости		определены в результате выполнения комплексных кадастровых работ				
	X	Y	X	Y			
1	2	3	4	5	6	7	8
н1423	—	—	49036 6.03	22166 35.08	Метод спутниковых геодезических измерений (определений)	$Mt=\sqrt{(0.07^2+0.07^2)}$ =0.10	Забор
н1422	—	—	49036 4.49	22166 31.54	Метод спутниковых геодезических измерений (определений)	$Mt=\sqrt{(0.07^2+0.07^2)}$ =0.10	Забор
н1421	—	—	49036 0.08	22166 21.77	Метод спутниковых геодезических измерений	$Mt=\sqrt{(0.07^2+0.07^2)}$ =0.10	Забор

					(определени й)		
н1420	—	—	49035 8.35	22166 17.25	Метод спутниковы х геодезическ их измерений (определени й)	$Mt=\sqrt{(0.07^2+0.07^2)}$ =0.10	Забор
н1419	—	—	49036 4.54	22166 15.02	Метод спутниковы х геодезическ их измерений (определени й)	$Mt=\sqrt{(0.07^2+0.07^2)}$ =0.10	Забор
н1418	—	—	49036 3.84	22166 13.21	Метод спутниковы х геодезическ их измерений (определени й)	$Mt=\sqrt{(0.07^2+0.07^2)}$ =0.10	Забор
н1417	—	—	49034 7.56	22165 71.23	Метод спутниковы х геодезическ их измерений (определени й)	$Mt=\sqrt{(0.07^2+0.07^2)}$ =0.10	Забор
н1426	—	—	49035 9.97	22165 65.81	Метод спутниковы х геодезическ их измерений (определени й)	$Mt=\sqrt{(0.07^2+0.07^2)}$ =0.10	Забор
н1427	—	—	49038 4.20	22166 22.73	Метод спутниковы х геодезическ их	$Mt=\sqrt{(0.07^2+0.07^2)}$ =0.10	Забор

					измерений (определени й)		
н1428	—	—	49038 5.65	22166 26.11	Метод спутниковы х геодезическ их измерений (определени й)	$Mt=\sqrt{(0.07^2+0.07^2)}$ =0.10	Забор
н1423	—	—	49036 6.03	22166 35.08	Метод спутниковы х геодезическ их измерений (определени й)	$Mt=\sqrt{(0.07^2+0.07^2)}$ =0.10	Забор

2. Сведения о частях границ уточняемого земельного участка с кадастровым номером 50:14:0030406:293

Обозначение части границ		Горизонтальное проложение (S), м	Описание прохождения части границ	Сведения о согласовании местоположения границ (согласовано/спорное)
от т.	до т.			
1	2	3	4	5
н1423	н1422	3.86	—	Согласовано
н1422	н1421	10.72	—	Согласовано
н1421	н1420	4.84	—	Согласовано
н1420	н1419	6.58	—	Согласовано
н1419	н1418	1.94	—	Согласовано
н1418	н1417	45.03	—	Согласовано
н1417	н1426	13.54	—	Согласовано
н1426	н1427	61.86	—	Согласовано
н1427	н1428	3.68	—	Согласовано
н1428	н1423	21.57	—	Согласовано

3. Сведения о характеристиках уточняемого земельного участка с кадастровым номером 50:14:0030406:293

№ п/п	Наименование характеристики земельного участка	Значение характеристики
1	2	3
1.	Адрес земельного участка	—
1.1	Сведения о местоположении земельного участка (при отсутствии адреса) в структурированном в соответствии с федеральной информационной адресной системой виде	—
1.2	Дополнительные сведения о местоположении земельного участка	—
2.	Площадь земельного участка \pm величина погрешности определения (вычисления) площади ($P \pm \Delta P$), м ²	1080 кв.м \pm 7.16 кв.м
3.	Формула, примененная для вычисления предельной погрешности определения площади земельного участка с подставленными значениями и итоговые (вычисленные) значения (ΔP), м ²	$\Delta P = 2 * 0.10 * \sqrt{1080} * \sqrt{((1 + 1.82^2)/(2 * 1.82))} = 7.16$
4.	Площадь земельного участка согласно сведениям Единого государственного реестра недвижимости ($P_{\text{кад}}$), м ²	1000
5.	Оценка расхождения P и $P_{\text{кад}}$ ($P - P_{\text{кад}}$), м ²	80 кв.м
6.	Предельные минимальный и максимальный размеры земельного участка ($P_{\text{мин}}$ и $P_{\text{макс}}$), м ²	400 4000
7.	Вид (виды) разрешенного использования	—
7.1	Дополнительные сведения об использовании земельного участка	—
8.	Кадастровый или иной государственный учетный номер (инвентарный) здания, сооружения, объекта незавершенного строительства, расположенного на земельном участке	50:14:0030406:1076
9.	Сведения о земельных участках (землях общего пользования, территории общего пользования), посредством которых обеспечивается доступ	Земли общего пользования
10.	Иные сведения	В ходе определения местоположения объектов недвижимости выявлен факт уточнения границ земельного участка в соответствии с фактическим многолетним

					использованием (по конструктивным элементам объектов капитального строительства, по объектам искусственного происхождения (забор, межа и пр.).		
4. Пояснения к сведениям об уточняемом земельном участке с кадастровым номером: <u>50:14:0030406:293</u>							
1.	—						
Сведения об уточняемых земельных участках							
1. Сведения о характерных точках границ уточняемого земельного участка с кадастровым номером <u>50:14:0030406:5</u>							
Система координат <u>МСК-50, зона 2</u>					Зона № <u>2</u>		
Обозначение характерных точек границ	Координаты, м				Метод определения координат	Формулы, примененные для расчета средней квадратической погрешности определения координат характерных точек границ (Mt), с подставленными в такие формулы значениями и итоговые (вычисленные) значения Mt, м	Описание закрепления точки
	содержатся в Едином государственном реестре недвижимости		определены в результате выполнения комплексных кадастровых работ				
	X	Y	X	Y			
1	2	3	4	5	6	7	8
н1361	—	—	49017 1.45	22167 97.49	Метод спутниковых геодезических измерений (определений)	$Mt=\sqrt{(0.07^2+0.07^2)}$ =0.10	Забор
н1362	—	—	49016 5.44	22167 85.09	Метод спутниковых геодезических измерений (определений)	$Mt=\sqrt{(0.07^2+0.07^2)}$ =0.10	Забор

н1363	—	—	49016 1.89	22167 77.76	Метод спутниковы х геодезическ их измерений (определени й)	$Mt=\sqrt{(0.07^2+0.07^2)}$ =0.10	Забор
н1364	—	—	49016 0.60	22167 74.50	Метод спутниковы х геодезическ их измерений (определени й)	$Mt=\sqrt{(0.07^2+0.07^2)}$ =0.10	Забор
н1365	—	—	49014 6.27	22167 45.13	Метод спутниковы х геодезическ их измерений (определени й)	$Mt=\sqrt{(0.07^2+0.07^2)}$ =0.10	Забор
н1366	—	—	49017 3.26	22167 36.41	Метод спутниковы х геодезическ их измерений (определени й)	$Mt=\sqrt{(0.07^2+0.07^2)}$ =0.10	Забор
н1367	—	—	49019 6.85	22167 84.48	Метод спутниковы х геодезическ их измерений (определени й)	$Mt=\sqrt{(0.07^2+0.07^2)}$ =0.10	Забор
н1368	—	—	49019 7.82	22167 86.92	Метод спутниковы х геодезическ их измерений (определени	$Mt=\sqrt{(0.07^2+0.07^2)}$ =0.10	Забор

					й)		
н1361	—	—	49017 1.45	22167 97.49	Метод спутниковы х геодезическ их измерений (определени й)	$Mt=\sqrt{(0.07^2+0.07^2)}$ =0.10	Забор

2. Сведения о частях границ уточняемого земельного участка с кадастровым номером 50:14:0030406:5

Обозначение части границ		Горизонтальное проложение (S), м	Описание прохождения части границ	Сведения о согласовании местоположения границ (согласовано/спорное)
от т.	до т.			
1	2	3	4	5
н1361	н1362	13.78	—	Согласовано
н1362	н1363	8.14	—	Согласовано
н1363	н1364	3.51	—	Согласовано
н1364	н1365	32.68	—	Согласовано
н1365	н1366	28.36	—	Согласовано
н1366	н1367	53.55	—	Согласовано
н1367	н1368	2.63	—	Согласовано
н1368	н1361	28.41	—	Согласовано

3. Сведения о характеристиках уточняемого земельного участка с кадастровым номером 50:14:0030406:5

№ п/п	Наименование характеристики земельного участка	Значение характеристики
1	2	3
1.	Адрес земельного участка	—
1.1	Сведения о местоположении земельного участка (при отсутствии адреса) в структурированном в соответствии с федеральной информационной адресной системой виде	—
1.2	Дополнительные сведения о местоположении земельного участка	—

2.	Площадь земельного участка \pm величина погрешности определения (вычисления) площади ($P \pm \Delta P$), м ²	1615 кв.м \pm 8.09 кв.м
3.	Формула, примененная для вычисления предельной погрешности определения площади земельного участка с подставленными значениями и итоговые (вычисленные) значения (ΔP), м ²	$\Delta P = 2 * 0.10 * \sqrt{1615} * \sqrt{((1 + 1.18^2)/(2 * 1.18))} = 8.09$
4.	Площадь земельного участка согласно сведениям Единого государственного реестра недвижимости ($P_{\text{кад}}$), м ²	1600
5.	Оценка расхождения P и $P_{\text{кад}}$ ($P - P_{\text{кад}}$), м ²	15 кв.м
6.	Предельные минимальный и максимальный размеры земельного участка ($P_{\text{мин}}$ и $P_{\text{макс}}$), м ²	400 4000
7.	Вид (виды) разрешенного использования	—
7.1	Дополнительные сведения об использовании земельного участка	—
8.	Кадастровый или иной государственный учетный номер (инвентарный) здания, сооружения, объекта незавершенного строительства, расположенного на земельном участке	50:14:0000000:115100, 50:14:0030406:1111
9.	Сведения о земельных участках (землях общего пользования, территории общего пользования), посредством которых обеспечивается доступ	Земли общего пользования
10.	Иные сведения	В ходе определения местоположения объектов недвижимости выявлен факт уточнения границ земельного участка в соответствии с фактическим многолетним использованием (по конструктивным элементам объектов капитального строительства, по объектам искусственного происхождения (забор, межа и пр.).
4. Пояснения к сведениям об уточняемом земельном участке с кадастровым номером: <u>50:14:0030406:5</u>		
1.	—	
Сведения об уточняемых земельных участках		

1. Сведения о характерных точках границ уточняемого земельного участка с кадастровым номером 50:14:0030406:353

Система координат МСК-50, зона 2

Зона № 2

Обозначение характерных точек границ	Координаты, м				Метод определения координат	Формулы, примененные для расчета средней квадратической погрешности определения координат характерных точек границ (Mt), с подставленными в такие формулы значениями и итоговые (вычисленные) значения Mt, м	Описание закрепления точки
	содержатся в Едином государственном реестре недвижимости		определены в результате выполнения комплексных кадастровых работ				
	X	Y	X	Y			
1	2	3	4	5	6	7	8
н416	—	—	48918 3.88	22177 73.43	Метод спутниковых геодезических измерений (определений)	$Mt=\sqrt{(0.07^2+0.07^2)}$ =0.10	Забор
н432	—	—	48916 1.81	22177 55.57	Метод спутниковых геодезических измерений (определений)	$Mt=\sqrt{(0.07^2+0.07^2)}$ =0.10	Забор
н431	—	—	48914 4.86	22177 39.62	Метод спутниковых геодезических измерений (определений)	$Mt=\sqrt{(0.07^2+0.07^2)}$ =0.10	Забор
н430	—	—	48913 9.85	22177 35.79	Метод спутниковых геодезическ	$Mt=\sqrt{(0.07^2+0.07^2)}$ =0.10	Забор

					их измерений (определени й)		
н429	—	—	48913 1.48	22177 19.30	Метод спутниковы х геодезическ их измерений (определени й)	$Mt=\sqrt{(0.07^2+0.07^2)}$ =0.10	Забор
н433	—	—	48913 4.22	22177 17.65	Метод спутниковы х геодезическ их измерений (определени й)	$Mt=\sqrt{(0.07^2+0.07^2)}$ =0.10	Забор
н434	—	—	48914 0.31	22177 13.02	Метод спутниковы х геодезическ их измерений (определени й)	$Mt=\sqrt{(0.07^2+0.07^2)}$ =0.10	Забор
н435	—	—	48914 7.73	22177 09.86	Метод спутниковы х геодезическ их измерений (определени й)	$Mt=\sqrt{(0.07^2+0.07^2)}$ =0.10	Забор
н436	—	—	48916 1.28	22177 21.62	Метод спутниковы х геодезическ их измерений (определени й)	$Mt=\sqrt{(0.07^2+0.07^2)}$ =0.10	Забор
н437	—	—	48919 8.91	22177 55.48	Метод спутниковы х	$Mt=\sqrt{(0.07^2+0.07^2)}$ =0.10	Забор

					геодезическ их измерений (определени й)		
н416	—	—	48918 3.88	22177 73.43	Метод спутниковы х геодезическ их измерений (определени й)	$Mt=\sqrt{(0.07^2+0.07^2)}$ =0.10	Забор

2. Сведения о частях границ уточняемого земельного участка с кадастровым номером 50:14:0030406:353

Обозначение части границ		Горизонтальное проложение (S), м	Описание прохождения части границ	Сведения о согласовании местоположения границ (согласовано/спорное)
от т.	до т.			
1	2	3	4	5
н416	н432	28.39	—	Согласовано
н432	н431	23.27	—	Согласовано
н431	н430	6.31	—	Согласовано
н430	н429	18.49	—	Согласовано
н429	н433	3.20	—	Согласовано
н433	н434	7.65	—	Согласовано
н434	н435	8.06	—	Согласовано
н435	н436	17.94	—	Согласовано
н436	н437	50.62	—	Согласовано
н437	н416	23.41	—	Согласовано

3. Сведения о характеристиках уточняемого земельного участка с кадастровым номером 50:14:0030406:353

№ п/п	Наименование характеристики земельного участка	Значение характеристики
1	2	3
1.	Адрес земельного участка	—

1.1	Сведения о местоположении земельного участка (при отсутствии адреса) в структурированном в соответствии с федеральной информационной адресной системой виде	—
1.2	Дополнительные сведения о местоположении земельного участка	—
2.	Площадь земельного участка \pm величина погрешности определения (вычисления) площади ($P \pm \Delta P$), м ²	1726 кв.м \pm 8.32 кв.м
3.	Формула, примененная для вычисления предельной погрешности определения площади земельного участка с подставленными значениями и итоговые (вычисленные) значения (ΔP), м ²	$\Delta P = 2 * 0.10 * \sqrt{1726} * \sqrt{((1 + 1.06^2)/(2 * 1.06))} = 8.32$
4.	Площадь земельного участка согласно сведениям Единого государственного реестра недвижимости ($P_{\text{кад}}$), м ²	1700
5.	Оценка расхождения P и $P_{\text{кад}}$ ($P - P_{\text{кад}}$), м ²	26 кв.м
6.	Предельные минимальный и максимальный размеры земельного участка ($P_{\text{мин}}$ и $P_{\text{макс}}$), м ²	400 4000
7.	Вид (виды) разрешенного использования	—
7.1	Дополнительные сведения об использовании земельного участка	—
8.	Кадастровый или иной государственный учетный номер (инвентарный) здания, сооружения, объекта незавершенного строительства, расположенного на земельном участке	50:14:00000000:119795
9.	Сведения о земельных участках (землях общего пользования, территории общего пользования), посредством которых обеспечивается доступ	Земли общего пользования
10.	Иные сведения	В ходе определения местоположения объектов недвижимости выявлен факт уточнения границ земельного участка в соответствии с фактическим многолетним использованием (по конструктивным элементам объектов капитального строительства, по объектам искусственного происхождения (забор, межа и пр.).

4. Пояснения к сведениям об уточняемом земельном участке с кадастровым номером: 50:14:0030406:353							
1.	—						
Сведения об уточняемых земельных участках							
1. Сведения о характерных точках границ уточняемого земельного участка с кадастровым номером 50:14:0030406:343							
Система координат МСК-50, зона 2					Зона № 2		
Обозначение характерных точек границ	Координаты, м				Метод определения координат	Формулы, примененные для расчета средней квадратической погрешности определения координат характерных точек границ (Mt), с подставленными в такие формулы значениями и итоговые (вычисленные) значения Mt, м	Описание закрепления точки
	содержатся в Едином государственном реестре недвижимости		определены в результате выполнения комплексных кадастровых работ				
	X	Y	X	Y			
1	2	3	4	5	6	7	8
н713	—	—	48933 0.98	22175 45.44	Метод спутниковых геодезических измерений (определений)	$Mt=\sqrt{(0.07^2+0.07^2)}$ =0.10	Забор
н714	—	—	48933 1.66	22175 44.69	Метод спутниковых геодезических измерений (определений)	$Mt=\sqrt{(0.07^2+0.07^2)}$ =0.10	Забор
н715	—	—	48933 6.84	22175 39.15	Метод спутниковых геодезических измерений	$Mt=\sqrt{(0.07^2+0.07^2)}$ =0.10	Забор

					(определени й)		
н675	—	—	48934 5.65	22175 28.83	Метод спутниковы х геодезическ их измерений (определени й)	$Mt=\sqrt{(0.07^2+0.07^2)}$ =0.10	Забор
н674	—	—	48934 6.97	22175 27.41	Метод спутниковы х геодезическ их измерений (определени й)	$Mt=\sqrt{(0.07^2+0.07^2)}$ =0.10	Забор
н702	—	—	48937 3.05	22175 52.34	Метод спутниковы х геодезическ их измерений (определени й)	$Mt=\sqrt{(0.07^2+0.07^2)}$ =0.10	Забор
н703	—	—	48937 6.09	22175 55.21	Метод спутниковы х геодезическ их измерений (определени й)	$Mt=\sqrt{(0.07^2+0.07^2)}$ =0.10	Забор
н705	—	—	48937 7.81	22175 56.86	Метод спутниковы х геодезическ их измерений (определени й)	$Mt=\sqrt{(0.07^2+0.07^2)}$ =0.10	Забор
н716	—	—	48936 2.68	22175 74.16	Метод спутниковы х геодезическ их	$Mt=\sqrt{(0.07^2+0.07^2)}$ =0.10	Забор

					измерений (определени й)		
н713	—	—	48933 0.98	22175 45.44	Метод спутниковы х геодезическ их измерений (определени й)	$Mt=\sqrt{(0.07^2+0.07^2)}$ =0.10	Забор

2. Сведения о частях границ уточняемого земельного участка с кадастровым номером 50:14:0030406:343

Обозначение части границ		Горизонтальное проложение (S), м	Описание прохождения части границ	Сведения о согласовании местоположения границ (согласовано/спорное)
от т.	до т.			
1	2	3	4	5
н713	н714	1.01	—	Согласовано
н714	н715	7.58	—	Согласовано
н715	н675	13.57	—	Согласовано
н675	н674	1.94	—	Согласовано
н674	н702	36.08	—	Согласовано
н702	н703	4.18	—	Согласовано
н703	н705	2.38	—	Согласовано
н705	н716	22.98	—	Согласовано
н716	н713	42.78	—	Согласовано

3. Сведения о характеристиках уточняемого земельного участка с кадастровым номером 50:14:0030406:343

№ п/п	Наименование характеристики земельного участка	Значение характеристики
1	2	3
1.	Адрес земельного участка	—
1.1	Сведения о местоположении земельного участка (при отсутствии адреса) в структурированном в соответствии с федеральной информационной	—

	адресной системой виде	
1.2	Дополнительные сведения о местоположении земельного участка	—
2.	Площадь земельного участка \pm величина погрешности определения (вычисления) площади ($P \pm \Delta P$), м ²	1003 кв.м \pm 6.33 кв.м
3.	Формула, примененная для вычисления предельной погрешности определения площади земельного участка с подставленными значениями и итоговые (вычисленные) значения (ΔP), м ²	$\Delta P = 2 * 0.10 * \sqrt{1003} * \sqrt{((1 + 1.00^2)/(2 * 1.00))} = 6.33$
4.	Площадь земельного участка согласно сведениям Единого государственного реестра недвижимости ($P_{\text{кад}}$), м ²	1000
5.	Оценка расхождения P и $P_{\text{кад}}$ ($P - P_{\text{кад}}$), м ²	3 кв.м
6.	Предельные минимальный и максимальный размеры земельного участка ($P_{\text{мин}}$ и $P_{\text{макс}}$), м ²	400 4000
7.	Вид (виды) разрешенного использования	—
7.1	Дополнительные сведения об использовании земельного участка	—
8.	Кадастровый или иной государственный учетный номер (инвентарный) здания, сооружения, объекта незавершенного строительства, расположенного на земельном участке	50:14:0030406:911
9.	Сведения о земельных участках (землях общего пользования, территории общего пользования), посредством которых обеспечивается доступ	Земли общего пользования
10.	Иные сведения	В ходе определения местоположения объектов недвижимости выявлен факт уточнения границ земельного участка в соответствии с фактическим многолетним использованием (по конструктивным элементам объектов капитального строительства, по объектам искусственного происхождения (забор, межа и пр.).
4. Пояснения к сведениям об уточняемом земельном участке с кадастровым номером: <u>50:14:0030406:343</u>		

1.	—						
Сведения об уточняемых земельных участках							
1. Сведения о характерных точках границ уточняемого земельного участка с кадастровым номером 50:14:0030406:368							
Система координат МСК-50, зона 2					Зона № 2		
Обозначение характерных точек границ	Координаты, м				Метод определения координат	Формулы, примененные для расчета средней квадратической погрешности определения координат характерных точек границ (Mt), с подставленными в такие формулы значениями и итоговые (вычисленные) значения Mt, м	Описание закрепления точки
	содержатся в Едином государственном реестре недвижимости		определены в результате выполнения комплексных кадастровых работ				
	X	Y	X	Y			
1	2	3	4	5	6	7	8
н587	—	—	48918 7.56	22177 90.11	Метод спутниковых геодезических измерений (определений)	$Mt=\sqrt{(0.07^2+0.07^2)}$ =0.10	Забор
н588	—	—	48919 4.56	22177 82.90	Метод спутниковых геодезических измерений (определений)	$Mt=\sqrt{(0.07^2+0.07^2)}$ =0.10	Забор
н589	—	—	48920 7.84	22177 95.41	Метод спутниковых геодезических измерений (определений)	$Mt=\sqrt{(0.07^2+0.07^2)}$ =0.10	Забор

н590	—	—	48920 8.14	22177 95.12	Метод спутниковы х геодезическ их измерений (определени й)	$Mt=\sqrt{(0.07^2+0.07^2)}$ =0.10	Забор
н591	—	—	48921 5.45	22178 02.51	Метод спутниковы х геодезическ их измерений (определени й)	$Mt=\sqrt{(0.07^2+0.07^2)}$ =0.10	Забор
н592	—	—	48921 4.51	22178 03.43	Метод спутниковы х геодезическ их измерений (определени й)	$Mt=\sqrt{(0.07^2+0.07^2)}$ =0.10	Забор
н593	—	—	48923 8.27	22178 32.27	Метод спутниковы х геодезическ их измерений (определени й)	$Mt=\sqrt{(0.07^2+0.07^2)}$ =0.10	Забор
н594	—	—	48924 0.61	22178 34.77	Метод спутниковы х геодезическ их измерений (определени й)	$Mt=\sqrt{(0.07^2+0.07^2)}$ =0.10	Забор
н595	—	—	48923 2.69	22178 41.85	Метод спутниковы х геодезическ их измерений (определени й)	$Mt=\sqrt{(0.07^2+0.07^2)}$ =0.10	Забор

					й)		
н596	—	—	48922 8.93	22178 38.32	Метод спутниковы х геодезическ их измерений (определени й)	$Mt=\sqrt{(0.07^2+0.07^2)}$ =0.10	Забор
н597	—	—	48920 2.92	22178 08.05	Метод спутниковы х геодезическ их измерений (определени й)	$Mt=\sqrt{(0.07^2+0.07^2)}$ =0.10	Забор
н587	—	—	48918 7.56	22177 90.11	Метод спутниковы х геодезическ их измерений (определени й)	$Mt=\sqrt{(0.07^2+0.07^2)}$ =0.10	Забор

2. Сведения о частях границ уточняемого земельного участка с кадастровым номером 50:14:0030406:368

Обозначение части границ		Горизонтальное проложение (S), м	Описание прохождения части границ	Сведения о согласовании местоположения границ (согласовано/спорное)
от т.	до т.			
1	2	3	4	5
н587	н588	10.05	—	Согласовано
н588	н589	18.24	—	Согласовано
н589	н590	0.42	—	Согласовано
н590	н591	10.39	—	Согласовано
н591	н592	1.32	—	Согласовано
н592	н593	37.37	—	Согласовано
н593	н594	3.42	—	Согласовано

н594	н595	10.62	—	Согласовано
н595	н596	5.16	—	Согласовано
н596	н597	39.91	—	Согласовано
н597	н587	23.62	—	Согласовано

3. Сведения о характеристиках уточняемого земельного участка с кадастровым номером 50:14:0030406:368

№ п/п	Наименование характеристики земельного участка	Значение характеристики
1	2	3
1.	Адрес земельного участка	—
1.1	Сведения о местоположении земельного участка (при отсутствии адреса) в структурированном в соответствии с федеральной информационной адресной системой виде	—
1.2	Дополнительные сведения о местоположении земельного участка	—
2.	Площадь земельного участка \pm величина погрешности определения (вычисления) площади ($P \pm \Delta P$), м ²	792 кв.м \pm 5.64 кв.м
3.	Формула, примененная для вычисления предельной погрешности определения площади земельного участка с подставленными значениями и итоговые (вычисленные) значения (ΔP), м ²	$\Delta P = 2 * 0.10 * \sqrt{792} * \sqrt{((1 + 1.11^2)/(2 * 1.11))} = 5.64$
4.	Площадь земельного участка согласно сведениям Единого государственного реестра недвижимости ($P_{\text{кад}}$), м ²	725
5.	Оценка расхождения P и $P_{\text{кад}}$ ($P - P_{\text{кад}}$), м ²	67 кв.м
6.	Предельные минимальный и максимальный размеры земельного участка ($P_{\text{мин}}$ и $P_{\text{макс}}$), м ²	400 4000
7.	Вид (виды) разрешенного использования	—
7.1	Дополнительные сведения об использовании земельного участка	—
8.	Кадастровый или иной государственный учетный номер (инвентарный) здания, сооружения, объекта незавершенного строительства, расположенного на земельном участке	—

9.	Сведения о земельных участках (землях общего пользования, территории общего пользования), посредством которых обеспечивается доступ	Земли общего пользования
10.	Иные сведения	В ходе определения местоположения объектов недвижимости выявлен факт уточнения границ земельного участка в соответствии с фактическим многолетним использованием (по конструктивным элементам объектов капитального строительства, по объектам искусственного происхождения (забор, межа и пр.).

4. Пояснения к сведениям об уточняемом земельном участке с кадастровым номером:
50:14:0030406:368

1.	—
----	---

Сведения об уточняемых земельных участках

1. Сведения о характерных точках границ уточняемого земельного участка с кадастровым номером 50:14:0030406:366

Система координат МСК-50, зона 2

Зона № 2

Обозначение характерных точек границ	Координаты, м				Метод определения координат	Формулы, примененные для расчета средней квадратической погрешности определения координат характерных точек границ (Mt), с подставленными в такие формулы значениями и итоговые (вычисленные) значения Mt, м	Описание закрепления точки
	содержатся в Едином государственном реестре недвижимости		определены в результате выполнения комплексных кадастровых работ				
	X	Y	X	Y			
1	2	3	4	5	6	7	8
н849	—	—	48945 1.54	22175 13.84	Метод спутниковых геодезических измерений (определени	$Mt=\sqrt{(0.07^2+0.07^2)}$ =0.10	Забор

					й)		
н848	—	—	48944 9.54	22175 11.79	Метод спутниковы х геодезическ их измерений (определени й)	$Mt=\sqrt{(0.07^2+0.07^2)}$ =0.10	Забор
н866	—	—	48946 3.19	22174 98.12	Метод спутниковы х геодезическ их измерений (определени й)	$Mt=\sqrt{(0.07^2+0.07^2)}$ =0.10	Забор
н867	—	—	48947 1.23	22175 05.32	Метод спутниковы х геодезическ их измерений (определени й)	$Mt=\sqrt{(0.07^2+0.07^2)}$ =0.10	Забор
н868	—	—	48947 5.75	22175 09.48	Метод спутниковы х геодезическ их измерений (определени й)	$Mt=\sqrt{(0.07^2+0.07^2)}$ =0.10	Забор
н869	—	—	48947 2.00	22175 13.46	Метод спутниковы х геодезическ их измерений (определени й)	$Mt=\sqrt{(0.07^2+0.07^2)}$ =0.10	Забор
н870	—	—	48946 5.98	22175 20.94	Метод спутниковы х геодезическ их измерений	$Mt=\sqrt{(0.07^2+0.07^2)}$ =0.10	Забор

					(определени й)		
н871	—	—	48947 1.83	22175 26.47	Метод спутниковы х геодезическ их измерений (определени й)	$Mt=\sqrt{(0.07^2+0.07^2)}$ =0.10	Забор
н872	—	—	48947 4.79	22175 23.24	Метод спутниковы х геодезическ их измерений (определени й)	$Mt=\sqrt{(0.07^2+0.07^2)}$ =0.10	Забор
н873	—	—	48947 6.48	22175 24.95	Метод спутниковы х геодезическ их измерений (определени й)	$Mt=\sqrt{(0.07^2+0.07^2)}$ =0.10	Забор
н874	—	—	48948 2.03	22175 30.09	Метод спутниковы х геодезическ их измерений (определени й)	$Mt=\sqrt{(0.07^2+0.07^2)}$ =0.10	Забор
н875	—	—	48948 2.68	22175 30.94	Метод спутниковы х геодезическ их измерений (определени й)	$Mt=\sqrt{(0.07^2+0.07^2)}$ =0.10	Забор
н876	—	—	48951 1.68	22175 61.28	Метод спутниковы х геодезическ их	$Mt=\sqrt{(0.07^2+0.07^2)}$ =0.10	Забор

					измерений (определени й)		
н877	—	—	48951 4.29	22175 64.28	Метод спутниковы х геодезическ их измерений (определени й)	$Mt=\sqrt{(0.07^2+0.07^2)}$ =0.10	Забор
н852	—	—	48950 8.98	22175 71.86	Метод спутниковы х геодезическ их измерений (определени й)	$Mt=\sqrt{(0.07^2+0.07^2)}$ =0.10	Забор
н851	—	—	48950 5.56	22175 68.26	Метод спутниковы х геодезическ их измерений (определени й)	$Mt=\sqrt{(0.07^2+0.07^2)}$ =0.10	Забор
н850	—	—	48946 7.02	22175 28.50	Метод спутниковы х геодезическ их измерений (определени й)	$Mt=\sqrt{(0.07^2+0.07^2)}$ =0.10	Забор
н849	—	—	48945 1.54	22175 13.84	Метод спутниковы х геодезическ их измерений (определени й)	$Mt=\sqrt{(0.07^2+0.07^2)}$ =0.10	Забор

2. Сведения о частях границ уточняемого земельного участка с кадастровым номером 50:14:0030406:366

Обозначение части границ		Горизонтальное проложение (S), м	Описание прохождения части границ	Сведения о согласовании местоположения границ (согласовано/спорное)
от т.	до т.			
1	2	3	4	5
н849	н848	2.86	—	Согласовано
н848	н866	19.32	—	Согласовано
н866	н867	10.79	—	Согласовано
н867	н868	6.14	—	Согласовано
н868	н869	5.47	—	Согласовано
н869	н870	9.60	—	Согласовано
н870	н871	8.05	—	Согласовано
н871	н872	4.38	—	Согласовано
н872	н873	2.40	—	Согласовано
н873	н874	7.56	—	Согласовано
н874	н875	1.07	—	Согласовано
н875	н876	41.97	—	Согласовано
н876	н877	3.98	—	Согласовано
н877	н852	9.25	—	Согласовано
н852	н851	4.97	—	Согласовано
н851	н850	55.37	—	Согласовано
н850	н849	21.32	—	Согласовано

3. Сведения о характеристиках уточняемого земельного участка с кадастровым номером 50:14:0030406:366

№ п/п	Наименование характеристики земельного участка	Значение характеристики
1	2	3
1.	Адрес земельного участка	—
1.1	Сведения о местоположении земельного участка (при отсутствии адреса) в структурированном в соответствии с федеральной информационной	—

	адресной системой виде	
1.2	Дополнительные сведения о местоположении земельного участка	—
2.	Площадь земельного участка \pm величина погрешности определения (вычисления) площади ($P \pm \Delta P$), м ²	924 кв.м \pm 6.11 кв.м
3.	Формула, примененная для вычисления предельной погрешности определения площади земельного участка с подставленными значениями и итоговые (вычисленные) значения (ΔP), м ²	$\Delta P = 2 * 0.10 * \sqrt{924} * \sqrt{((1 + 1.14^2)/(2 * 1.14))} = 6.11$
4.	Площадь земельного участка согласно сведениям Единого государственного реестра недвижимости ($P_{\text{кад}}$), м ²	1050
5.	Оценка расхождения P и $P_{\text{кад}}$ ($P - P_{\text{кад}}$), м ²	126 кв.м
6.	Предельные минимальный и максимальный размеры земельного участка ($P_{\text{мин}}$ и $P_{\text{макс}}$), м ²	400 4000
7.	Вид (виды) разрешенного использования	—
7.1	Дополнительные сведения об использовании земельного участка	—
8.	Кадастровый или иной государственный учетный номер (инвентарный) здания, сооружения, объекта незавершенного строительства, расположенного на земельном участке	50:14:0030406:786
9.	Сведения о земельных участках (землях общего пользования, территории общего пользования), посредством которых обеспечивается доступ	Земли общего пользования
10.	Иные сведения	В ходе определения местоположения объектов недвижимости выявлен факт уточнения границ земельного участка в соответствии с фактическим многолетним использованием (по конструктивным элементам объектов капитального строительства, по объектам искусственного происхождения (забор, межа и пр.).
4. Пояснения к сведениям об уточняемом земельном участке с кадастровым номером: <u>50:14:0030406:366</u>		

1.	–						
Сведения об уточняемых земельных участках							
1. Сведения о характерных точках границ уточняемого земельного участка с кадастровым номером <u>50:14:0030406:251</u>							
Система координат <u>МСК-50, зона 2</u>					Зона № <u>2</u>		
Обозначение характерных точек границ	Координаты, м				Метод определения координат	Формулы, примененные для расчета средней квадратической погрешности определения координат характерных точек границ (Mt), с подставленными в такие формулы значениями и итоговые (вычисленные) значения Mt, м	Описание закрепления точки
	содержатся в Едином государственном реестре недвижимости		определены в результате выполнения комплексных кадастровых работ				
	X	Y	X	Y			
1	2	3	4	5	6	7	8
н1244	–	–	48993 6.24	22168 39.91	Метод спутниковых геодезических измерений (определений)	$Mt=\sqrt{(0.07^2+0.07^2)}$ =0.10	Забор
н1246	–	–	48992 7.43	22168 23.15	Метод спутниковых геодезических измерений (определений)	$Mt=\sqrt{(0.07^2+0.07^2)}$ =0.10	Забор
н1245	–	–	48991 8.96	22168 08.87	Метод спутниковых геодезических измерений (определений)	$Mt=\sqrt{(0.07^2+0.07^2)}$ =0.10	Забор

н1218	—	—	48989 6.20	22168 19.32	Метод спутниковы х геодезическ их измерений (определени й)	$Mt=\sqrt{(0.07^2+0.07^2)}$ =0.10	Забор
н1214	—	—	48991 3.85	22168 51.54	Метод спутниковы х геодезическ их измерений (определени й)	$Mt=\sqrt{(0.07^2+0.07^2)}$ =0.10	Забор
н1244	—	—	48993 6.24	22168 39.91	Метод спутниковы х геодезическ их измерений (определени й)	$Mt=\sqrt{(0.07^2+0.07^2)}$ =0.10	Забор

2. Сведения о частях границ уточняемого земельного участка с кадастровым номером 50:14:0030406:251

Обозначение части границ		Горизонтальное проложение (S), м	Описание прохождения части границ	Сведения о согласовании местоположения границ (согласовано/спорное)
от т.	до т.			
1	2	3	4	5
н1244	н1246	18.93	—	Согласовано
н1246	н1245	16.60	—	Согласовано
н1245	н1218	25.04	—	Согласовано
н1218	н1214	36.74	—	Согласовано
н1214	н1244	25.23	—	Согласовано

3. Сведения о характеристиках уточняемого земельного участка с кадастровым номером 50:14:0030406:251

№ п/п	Наименование характеристики земельного участка	Значение характеристики
-------	--	-------------------------

1	2	3
1.	Адрес земельного участка	—
1.1	Сведения о местоположении земельного участка (при отсутствии адреса) в структурированном в соответствии с федеральной информационной адресной системой виде	—
1.2	Дополнительные сведения о местоположении земельного участка	—
2.	Площадь земельного участка \pm величина погрешности определения (вычисления) площади ($P \pm \Delta P$), м ²	915 кв.м \pm 6.06 кв.м
3.	Формула, примененная для вычисления предельной погрешности определения площади земельного участка с подставленными значениями и итоговые (вычисленные) значения (ΔP), м ²	$\Delta P = 2 * 0.10 * \sqrt{915} * \sqrt{((1 + 1.07^2)/(2 * 1.07))} = 6.06$
4.	Площадь земельного участка согласно сведениям Единого государственного реестра недвижимости ($P_{\text{кад}}$), м ²	900
5.	Оценка расхождения P и $P_{\text{кад}}$ ($P - P_{\text{кад}}$), м ²	15 кв.м
6.	Предельные минимальный и максимальный размеры земельного участка ($P_{\text{мин}}$ и $P_{\text{макс}}$), м ²	400 4000
7.	Вид (виды) разрешенного использования	—
7.1	Дополнительные сведения об использовании земельного участка	—
8.	Кадастровый или иной государственный учетный номер (инвентарный) здания, сооружения, объекта незавершенного строительства, расположенного на земельном участке	50:14:0030406:1039
9.	Сведения о земельных участках (землях общего пользования, территории общего пользования), посредством которых обеспечивается доступ	Земли общего пользования
10.	Иные сведения	В ходе определения местоположения объектов недвижимости выявлен факт уточнения границ земельного участка в соответствии с фактическим многолетним использованием (по конструктивным элементам объектов капитального

					строительства, по объектам искусственного происхождения (забор, межа и пр.).		
4. Пояснения к сведениям об уточняемом земельном участке с кадастровым номером: <u>50:14:0030406:251</u>							
1.	–						
Сведения об уточняемых земельных участках							
1. Сведения о характерных точках границ уточняемого земельного участка с кадастровым номером <u>50:14:0030406:237</u>							
Система координат <u>МСК-50, зона 2</u>					Зона № <u>2</u>		
Обозначение характерных точек границ	Координаты, м				Метод определения координат	Формулы, примененные для расчета средней квадратической погрешности определения координат характерных точек границ (Mt), с подставленными в такие формулы значениями и итоговые (вычисленные) значения Mt, м	Описание закрепления точки
	содержатся в Едином государственном реестре недвижимости		определены в результате выполнения комплексных кадастровых работ				
	X	Y	X	Y			
1	2	3	4	5	6	7	8
н1429	–	–	49035 8.24	22166 59.71	Метод спутниковых геодезических измерений (определений)	$Mt=\sqrt{(0.07^2+0.07^2)}$ =0.10	Забор
н1430	–	–	49037 5.11	22166 51.65	Метод спутниковых геодезических измерений (определений)	$Mt=\sqrt{(0.07^2+0.07^2)}$ =0.10	Забор
н1431	–	–	49037 8.49	22166 60.66	Метод спутниковых	$Mt=\sqrt{(0.07^2+0.07^2)}$ =0.10	Забор

					х геодезическ их измерений (определени й)		
н1432	—	—	49038 0.57	22166 65.60	Метод спутниковы х геодезическ их измерений (определени й)	$Mt=\sqrt{(0.07^2+0.07^2)}$ =0.10	Забор
н1433	—	—	49038 2.34	22166 64.85	Метод спутниковы х геодезическ их измерений (определени й)	$Mt=\sqrt{(0.07^2+0.07^2)}$ =0.10	Забор
н1434	—	—	49038 3.48	22166 67.53	Метод спутниковы х геодезическ их измерений (определени й)	$Mt=\sqrt{(0.07^2+0.07^2)}$ =0.10	Забор
н1435	—	—	49038 2.46	22166 67.96	Метод спутниковы х геодезическ их измерений (определени й)	$Mt=\sqrt{(0.07^2+0.07^2)}$ =0.10	Забор
н1436	—	—	49038 3.08	22166 69.43	Метод спутниковы х геодезическ их измерений (определени й)	$Mt=\sqrt{(0.07^2+0.07^2)}$ =0.10	Забор

н1437	—	—	49038 0.41	22166 70.56	Метод спутниковы х геодезическ их измерений (определени й)	$Mt=\sqrt{(0.07^2+0.07^2)}$ =0.10	Забор
н1438	—	—	49038 1.38	22166 72.86	Метод спутниковы х геодезическ их измерений (определени й)	$Mt=\sqrt{(0.07^2+0.07^2)}$ =0.10	Забор
н1439	—	—	49038 4.16	22166 71.61	Метод спутниковы х геодезическ их измерений (определени й)	$Mt=\sqrt{(0.07^2+0.07^2)}$ =0.10	Забор
н1440	—	—	49038 6.63	22166 77.09	Метод спутниковы х геодезическ их измерений (определени й)	$Mt=\sqrt{(0.07^2+0.07^2)}$ =0.10	Забор
н1441	—	—	49038 5.43	22166 77.82	Метод спутниковы х геодезическ их измерений (определени й)	$Mt=\sqrt{(0.07^2+0.07^2)}$ =0.10	Забор
н1442	—	—	49039 1.81	22166 93.91	Метод спутниковы х геодезическ их измерений (определени й)	$Mt=\sqrt{(0.07^2+0.07^2)}$ =0.10	Забор

					й)		
н1443	—	—	49039 2.68	22166 93.59	Метод спутниковы х геодезическ их измерений (определени й)	$Mt=\sqrt{(0.07^2+0.07^2)}$ =0.10	Забор
н1444	—	—	49039 6.16	22167 02.46	Метод спутниковы х геодезическ их измерений (определени й)	$Mt=\sqrt{(0.07^2+0.07^2)}$ =0.10	Забор
н1445	—	—	49040 4.17	22167 36.20	Метод спутниковы х геодезическ их измерений (определени й)	$Mt=\sqrt{(0.07^2+0.07^2)}$ =0.10	Забор
н1446	—	—	49039 2.66	22167 41.49	Метод спутниковы х геодезическ их измерений (определени й)	$Mt=\sqrt{(0.07^2+0.07^2)}$ =0.10	Забор
н1447	—	—	49038 0.30	22167 10.08	Метод спутниковы х геодезическ их измерений (определени й)	$Mt=\sqrt{(0.07^2+0.07^2)}$ =0.10	Забор
н1448	—	—	49036 8.77	22166 82.52	Метод спутниковы х геодезическ их измерений	$Mt=\sqrt{(0.07^2+0.07^2)}$ =0.10	Забор

					(определени й)		
н1429	—	—	49035 8.24	22166 59.71	Метод спутниковы х геодезическ их измерений (определени й)	$Mt=\sqrt{(0.07^2+0.07^2)}$ =0.10	Забор

2. Сведения о частях границ уточняемого земельного участка с кадастровым номером 50:14:0030406:237

Обозначение части границ		Горизонтальное проложение (S), м	Описание прохождения части границ	Сведения о согласовании местоположения границ (согласовано/спорное)
от т.	до т.			
1	2	3	4	5
н1429	н1430	18.70	—	Согласовано
н1430	н1431	9.62	—	Согласовано
н1431	н1432	5.36	—	Согласовано
н1432	н1433	1.92	—	Согласовано
н1433	н1434	2.91	—	Согласовано
н1434	н1435	1.11	—	Согласовано
н1435	н1436	1.60	—	Согласовано
н1436	н1437	2.90	—	Согласовано
н1437	н1438	2.50	—	Согласовано
н1438	н1439	3.05	—	Согласовано
н1439	н1440	6.01	—	Согласовано
н1440	н1441	1.40	—	Согласовано
н1441	н1442	17.31	—	Согласовано
н1442	н1443	0.93	—	Согласовано
н1443	н1444	9.53	—	Согласовано
н1444	н1445	34.68	—	Согласовано

н1445	н1446	12.67	—	Согласовано
н1446	н1447	33.75	—	Согласовано
н1447	н1448	29.87	—	Согласовано
н1448	н1429	25.12	—	Согласовано

3. Сведения о характеристиках уточняемого земельного участка с кадастровым номером 50:14:0030406:237

№ п/п	Наименование характеристики земельного участка	Значение характеристики
1	2	3
1.	Адрес земельного участка	—
1.1	Сведения о местоположении земельного участка (при отсутствии адреса) в структурированном в соответствии с федеральной информационной адресной системой виде	—
1.2	Дополнительные сведения о местоположении земельного участка	—
2.	Площадь земельного участка \pm величина погрешности определения (вычисления) площади ($P \pm \Delta P$), м ²	1487 кв.м \pm 8.57 кв.м
3.	Формула, примененная для вычисления предельной погрешности определения площади земельного участка с подставленными значениями и итоговые (вычисленные) значения (ΔP), м ²	$\Delta P = 2 * 0.10 * \sqrt{1487} * \sqrt{((1 + 1.96^2)/(2 * 1.96))} = 8.57$
4.	Площадь земельного участка согласно сведениям Единого государственного реестра недвижимости ($P_{\text{кад}}$), м ²	1479
5.	Оценка расхождения P и $P_{\text{кад}}$ ($P - P_{\text{кад}}$), м ²	8 кв.м
6.	Предельные минимальный и максимальный размеры земельного участка ($P_{\text{мин}}$ и $P_{\text{макс}}$), м ²	400 4000
7.	Вид (виды) разрешенного использования	—
7.1	Дополнительные сведения об использовании земельного участка	—
8.	Кадастровый или иной государственный учетный номер (инвентарный) здания, сооружения, объекта незавершенного строительства, расположенного на земельном участке	50:14:0030406:1130, 50:14:0030406:1132, 50:14:0030406:1128,

		50:14:0030406:1129
9.	Сведения о земельных участках (землях общего пользования, территории общего пользования), посредством которых обеспечивается доступ	Земли общего пользования
10.	Иные сведения	В ходе определения местоположения объектов недвижимости выявлен факт уточнения границ земельного участка в соответствии с фактическим многолетним использованием (по конструктивным элементам объектов капитального строительства, по объектам искусственного происхождения (забор, межа и пр.).

4. Пояснения к сведениям об уточняемом земельном участке с кадастровым номером:
50:14:0030406:237

1.	—
----	---

Сведения об уточняемых земельных участках

1. Сведения о характерных точках границ уточняемого земельного участка с кадастровым номером 50:14:0030406:339

Система координат МСК-50, зона 2

Зона № 2

Обозначение характерных точек границ	Координаты, м				Метод определения координат	Формулы, примененные для расчета средней квадратической погрешности определения координат характерных точек границ (Mt), с подставленными в такие формулы значениями и итоговые (вычисленные) значения Mt, м	Описание закрепления точки
	содержатся в Едином государственном реестре недвижимости		определены в результате выполнения комплексных кадастровых работ				
	X	Y	X	Y			
1	2	3	4	5	6	7	8
н712	—	—	48934 6.54	22175 91.49	Метод спутниковы	Mt= $\sqrt{(0.07^2+0.07^2)}$ =0.10	Забор

					х геодезическ их измерений (определени й)		
н711	—	—	48931 6.50	22175 63.32	Метод спутниковы х геодезическ их измерений (определени й)	$Mt=\sqrt{(0.07^2+0.07^2)}$ =0.10	Забор
н717	—	—	48932 9.27	22175 47.25	Метод спутниковы х геодезическ их измерений (определени й)	$Mt=\sqrt{(0.07^2+0.07^2)}$ =0.10	Забор
н713	—	—	48933 0.98	22175 45.44	Метод спутниковы х геодезическ их измерений (определени й)	$Mt=\sqrt{(0.07^2+0.07^2)}$ =0.10	Забор
н716	—	—	48936 2.68	22175 74.16	Метод спутниковы х геодезическ их измерений (определени й)	$Mt=\sqrt{(0.07^2+0.07^2)}$ =0.10	Забор
н712	—	—	48934 6.54	22175 91.49	Метод спутниковы х геодезическ их измерений (определени й)	$Mt=\sqrt{(0.07^2+0.07^2)}$ =0.10	Забор

2. Сведения о частях границ уточняемого земельного участка с кадастровым номером

<u>50:14:0030406:339</u>				
Обозначение части границ		Горизонтальное проложение (S), м	Описание прохождения части границ	Сведения о согласовании местоположения границ (согласовано/спорное)
от т.	до т.			
1	2	3	4	5
н712	н711	41.18	—	Согласовано
н711	н717	20.53	—	Согласовано
н717	н713	2.49	—	Согласовано
н713	н716	42.78	—	Согласовано
н716	н712	23.68	—	Согласовано
3. Сведения о характеристиках уточняемого земельного участка с кадастровым номером <u>50:14:0030406:339</u>				
№ п/п	Наименование характеристики земельного участка	Значение характеристики		
1	2	3		
1.	Адрес земельного участка	—		
1.1	Сведения о местоположении земельного участка (при отсутствии адреса) в структурированном в соответствии с федеральной информационной адресной системой виде	—		
1.2	Дополнительные сведения о местоположении земельного участка	—		
2.	Площадь земельного участка \pm величина погрешности определения (вычисления) площади ($P \pm \Delta P$), м ²	981 кв.м \pm 6.26 кв.м		
3.	Формула, примененная для вычисления предельной погрешности определения площади земельного участка с подставленными значениями и итоговые (вычисленные) значения (ΔP), м ²	$\Delta P = 2 * 0.10 * \sqrt{981} * \sqrt{((1 + 1.00^2)/(2 * 1.00))} = 6.26$		
4.	Площадь земельного участка согласно сведениям Единого государственного реестра недвижимости ($P_{\text{кад}}$), м ²	979		
5.	Оценка расхождения P и $P_{\text{кад}}$ ($P - P_{\text{кад}}$), м ²	2 кв.м		
6.	Предельные минимальный и максимальный размеры земельного участка ($P_{\text{мин}}$ и $P_{\text{макс}}$), м ²	400 4000		

7.	Вид (виды) разрешенного использования	—
7.1	Дополнительные сведения об использовании земельного участка	—
8.	Кадастровый или иной государственный учетный номер (инвентарный) здания, сооружения, объекта незавершенного строительства, расположенного на земельном участке	50:14:0030406:846, 50:14:0030406:847, 50:14:0030406:848
9.	Сведения о земельных участках (землях общего пользования, территории общего пользования), посредством которых обеспечивается доступ	Земли общего пользования
10.	Иные сведения	В ходе определения местоположения объектов недвижимости выявлен факт уточнения границ земельного участка в соответствии с фактическим многолетним использованием (по конструктивным элементам объектов капитального строительства, по объектам искусственного происхождения (забор, межа и пр.).

4. Пояснения к сведениям об уточняемом земельном участке с кадастровым номером:
50:14:0030406:339

1.	—
----	---

Сведения об уточняемых земельных участках

1. Сведения о характерных точках границ уточняемого земельного участка с кадастровым номером 50:14:0030406:311

Система координат МСК-50, зона 2

Зона № 2

Обозначение характерных точек границ	Координаты, м				Метод определения координат	Формулы, примененные для расчета средней квадратической погрешности определения координат характерных точек границ (Mt), с подставленными в такие формулы значениями и итоговые (вычисленные)	Описание закрепления точки
	содержатся в Едином государственном реестре недвижимости		определены в результате выполнения комплексных кадастровых работ				
	X	Y	X	Y			

						значения Mt, м	
1	2	3	4	5	6	7	8
н1214	—	—	48991 3.85	22168 51.54	Метод спутниковы х геодезическ их измерений (определени й)	$Mt=\sqrt{(0.07^2+0.07^2)}$ =0.10	Забор
н1215	—	—	48990 4.09	22168 56.17	Метод спутниковы х геодезическ их измерений (определени й)	$Mt=\sqrt{(0.07^2+0.07^2)}$ =0.10	Забор
н1216	—	—	48987 2.64	22168 01.17	Метод спутниковы х геодезическ их измерений (определени й)	$Mt=\sqrt{(0.07^2+0.07^2)}$ =0.10	Забор
н1217	—	—	48988 2.27	22167 95.90	Метод спутниковы х геодезическ их измерений (определени й)	$Mt=\sqrt{(0.07^2+0.07^2)}$ =0.10	Забор
н1218	—	—	48989 6.20	22168 19.32	Метод спутниковы х геодезическ их измерений (определени й)	$Mt=\sqrt{(0.07^2+0.07^2)}$ =0.10	Забор
н1214	—	—	48991	22168	Метод спутниковы	$Mt=\sqrt{(0.07^2+0.07^2)}$	Забор

			3.85	51.54	х геодезическ их измерений (определени й)	=0.10	
--	--	--	------	-------	--	-------	--

2. Сведения о частях границ уточняемого земельного участка с кадастровым номером 50:14:0030406:311

Обозначение части границ		Горизонтальное проложение (S), м	Описание прохождения части границ	Сведения о согласовании местоположения границ (согласовано/спорное)
от т.	до т.			
1	2	3	4	5
н1214	н1215	10.80	—	Согласовано
н1215	н1216	63.36	—	Согласовано
н1216	н1217	10.98	—	Согласовано
н1217	н1218	27.25	—	Согласовано
н1218	н1214	36.74	—	Согласовано

3. Сведения о характеристиках уточняемого земельного участка с кадастровым номером 50:14:0030406:311

№ п/п	Наименование характеристики земельного участка	Значение характеристики
1	2	3
1.	Адрес земельного участка	—
1.1	Сведения о местоположении земельного участка (при отсутствии адреса) в структурированном в соответствии с федеральной информационной адресной системой виде	—
1.2	Дополнительные сведения о местоположении земельного участка	—
2.	Площадь земельного участка \pm величина погрешности определения (вычисления) площади ($P \pm \Delta P$), м ²	710 кв.м \pm 5.52 кв.м
3.	Формула, примененная для вычисления предельной погрешности определения площади земельного участка с подставленными значениями и итоговые (вычисленные) значения (ΔP), м ²	$\Delta P = 2 * 0.10 * \sqrt{710} * \sqrt{((1 + 1.46^2)/(2 * 1.46))} = 5.52$

4.	Площадь земельного участка согласно сведениям Единого государственного реестра недвижимости ($P_{\text{кад}}$), м^2	672
5.	Оценка расхождения P и $P_{\text{кад}}$ ($P - P_{\text{кад}}$), м^2	38 кв.м
6.	Предельные минимальный и максимальный размеры земельного участка ($P_{\text{мин}}$ и $P_{\text{макс}}$), м^2	400 4000
7.	Вид (виды) разрешенного использования	—
7.1	Дополнительные сведения об использовании земельного участка	—
8.	Кадастровый или иной государственный учетный номер (инвентарный) здания, сооружения, объекта незавершенного строительства, расположенного на земельном участке	50:14:0030406:1038, 50:14:0030406:1037
9.	Сведения о земельных участках (землях общего пользования, территории общего пользования), посредством которых обеспечивается доступ	Земли общего пользования
10.	Иные сведения	В ходе определения местоположения объектов недвижимости выявлен факт уточнения границ земельного участка в соответствии с фактическим многолетним использованием (по конструктивным элементам объектов капитального строительства, по объектам искусственного происхождения (забор, межа и пр.).

4. Пояснения к сведениям об уточняемом земельном участке с кадастровым номером:

50:14:0030406:311

1.	—
----	---

Сведения об уточняемых земельных участках

1. Сведения о характерных точках границ уточняемого земельного участка с кадастровым номером 50:14:0030406:374

Система координат МСК-50, зона 2

Зона № 2

Обозначение	Координаты, м	Метод	Формулы,	Описание
-------------	---------------	-------	----------	----------

ние характерн ых точек границ	содержатся в Едином государственном реестре недвижимости		определены в результате выполнения комплексных кадастровых работ		определения координат	примененные для расчета средней квадратической погрешности определения координат характерных точек границ (Mt), с подставленными в такие формулы значениями и итоговые (вычисленные) значения Mt, м	закрепления точки
	X	Y	X	Y			
1	2	3	4	5	6	7	8
н980	—	—	48952 2.00	22174 39.94	Метод спутниковы х геодезическ их измерений (определени й)	$Mt=\sqrt{(0.07^2+0.07^2)}$ =0.10	Забор
н983	—	—	48957 0.03	22174 89.56	Метод спутниковы х геодезическ их измерений (определени й)	$Mt=\sqrt{(0.07^2+0.07^2)}$ =0.10	Забор
н982	—	—	48957 3.79	22174 85.51	Метод спутниковы х геодезическ их измерений (определени й)	$Mt=\sqrt{(0.07^2+0.07^2)}$ =0.10	Забор
н981	—	—	48956 5.79	22174 77.43	Метод спутниковы х геодезическ их измерений (определени й)	$Mt=\sqrt{(0.07^2+0.07^2)}$ =0.10	Забор
н979	—	—	48955	22174	Метод	$Mt=\sqrt{(0.07^2+0.07^2)}$	Забор

			2.45	63.90	спутниковы х геодезическ их измерений (определени й)	=0.10	
н977	—	—	48952 5.63	22174 36.75	Метод спутниковы х геодезическ их измерений (определени й)	$Mt=\sqrt{(0.07^2+0.07^2)}$ =0.10	Забор
н980	—	—	48952 2.00	22174 39.94	Метод спутниковы х геодезическ их измерений (определени й)	$Mt=\sqrt{(0.07^2+0.07^2)}$ =0.10	Забор

2. Сведения о частях границ уточняемого земельного участка с кадастровым номером 50:14:0030406:374

Обозначение части границ		Горизонтальное проложение (S), м	Описание прохождения части границ	Сведения о согласовании местоположения границ (согласовано/спорное)
от т.	до т.			
1	2	3	4	5
н980	н983	69.06	—	Согласовано
н983	н982	5.53	—	Согласовано
н982	н981	11.37	—	Согласовано
н981	н979	19.00	—	Согласовано
н979	н977	38.16	—	Согласовано
н977	н980	4.83	—	Согласовано

3. Сведения о характеристиках уточняемого земельного участка с кадастровым номером 50:14:0030406:374

№ п/п	Наименование характеристики земельного участка	Значение характеристики
-------	--	-------------------------

1	2	3
1.	Адрес земельного участка	—
1.1	Сведения о местоположении земельного участка (при отсутствии адреса) в структурированном в соответствии с федеральной информационной адресной системой виде	—
1.2	Дополнительные сведения о местоположении земельного участка	—
2.	Площадь земельного участка \pm величина погрешности определения (вычисления) площади ($P \pm \Delta P$), м ²	356 кв.м \pm 3.77 кв.м
3.	Формула, примененная для вычисления предельной погрешности определения площади земельного участка с подставленными значениями и итоговые (вычисленные) значения (ΔP), м ²	$\Delta P = 2 * 0.10 * \sqrt{356} * \sqrt{((1 + 1.02^2)/(2 * 1.02))} = 3.77$
4.	Площадь земельного участка согласно сведениям Единого государственного реестра недвижимости ($P_{\text{кад}}$), м ²	350
5.	Оценка расхождения P и $P_{\text{кад}}$ ($P - P_{\text{кад}}$), м ²	6 кв.м
6.	Предельные минимальный и максимальный размеры земельного участка ($P_{\text{мин}}$ и $P_{\text{макс}}$), м ²	400 4000
7.	Вид (виды) разрешенного использования	—
7.1	Дополнительные сведения об использовании земельного участка	—
8.	Кадастровый или иной государственный учетный номер (инвентарный) здания, сооружения, объекта незавершенного строительства, расположенного на земельном участке	50:14:0030406:900
9.	Сведения о земельных участках (землях общего пользования, территории общего пользования), посредством которых обеспечивается доступ	Земли общего пользования
10.	Иные сведения	В ходе определения местоположения объектов недвижимости выявлен факт уточнения границ земельного участка в соответствии с фактическим многолетним использованием (по конструктивным элементам объектов капитального

					строительства, по объектам искусственного происхождения (забор, межа и пр.).		
4. Пояснения к сведениям об уточняемом земельном участке с кадастровым номером: <u>50:14:0030406:374</u>							
1.	–						
Сведения об уточняемых земельных участках							
1. Сведения о характерных точках границ уточняемого земельного участка с кадастровым номером <u>50:14:0030406:72</u>							
Система координат <u>МСК-50, зона 2</u>					Зона № <u>2</u>		
Обозначение характерных точек границ	Координаты, м				Метод определения координат	Формулы, примененные для расчета средней квадратической погрешности определения координат характерных точек границ (Mt), с подставленными в такие формулы значениями и итоговые (вычисленные) значения Mt, м	Описание закрепления точки
	содержатся в Едином государственном реестре недвижимости		определены в результате выполнения комплексных кадастровых работ				
	X	Y	X	Y			
1	2	3	4	5	6	7	8
н1376	–	–	49023 2.28	22166 92.81	Метод спутниковых геодезических измерений (определений)	$Mt=\sqrt{(0.07^2+0.07^2)}$ =0.10	Забор
н1377	–	–	49020 2.83	22167 05.55	Метод спутниковых геодезических измерений (определений)	$Mt=\sqrt{(0.07^2+0.07^2)}$ =0.10	Забор
н1378	–	–	49017 4.09	22166 49.78	Метод спутниковых	$Mt=\sqrt{(0.07^2+0.07^2)}$ =0.10	Забор

					х геодезическ их измерений (определени й)		
н1379	—	—	49020 6.74	22166 36.14	Метод спутниковы х геодезическ их измерений (определени й)	$Mt=\sqrt{(0.07^2+0.07^2)}$ =0.10	Забор
н1380	—	—	49020 8.85	22166 41.08	Метод спутниковы х геодезическ их измерений (определени й)	$Mt=\sqrt{(0.07^2+0.07^2)}$ =0.10	Забор
н1376	—	—	49023 2.28	22166 92.81	Метод спутниковы х геодезическ их измерений (определени й)	$Mt=\sqrt{(0.07^2+0.07^2)}$ =0.10	Забор

2. Сведения о частях границ уточняемого земельного участка с кадастровым номером 50:14:0030406:72

Обозначение части границ		Горизонтальное проложение (S), м	Описание прохождения части границ	Сведения о согласовании местоположения границ (согласовано/спорное)
от т.	до т.			
1	2	3	4	5
н1376	н1377	32.09	—	Согласовано
н1377	н1378	62.74	—	Согласовано
н1378	н1379	35.38	—	Согласовано
н1379	н1380	5.37	—	Согласовано
н1380	н1376	56.79	—	Согласовано

3. Сведения о характеристиках уточняемого земельного участка с кадастровым номером 50:14:0030406:72

№ п/п	Наименование характеристики земельного участка	Значение характеристики
1	2	3
1.	Адрес земельного участка	—
1.1	Сведения о местоположении земельного участка (при отсутствии адреса) в структурированном в соответствии с федеральной информационной адресной системой виде	—
1.2	Дополнительные сведения о местоположении земельного участка	—
2.	Площадь земельного участка \pm величина погрешности определения (вычисления) площади ($P \pm \Delta P$), м ²	2100 кв.м \pm 9.24 кв.м
3.	Формула, примененная для вычисления предельной погрешности определения площади земельного участка с подставленными значениями и итоговые (вычисленные) значения (ΔP), м ²	$\Delta P = 2 * 0.10 * \sqrt{2100} * \sqrt{((1 + 1.19^2)/(2 * 1.19))} = 9.24$
4.	Площадь земельного участка согласно сведениям Единого государственного реестра недвижимости ($P_{\text{кад}}$), м ²	2100
5.	Оценка расхождения P и $P_{\text{кад}}$ ($P - P_{\text{кад}}$), м ²	0 кв.м
6.	Предельные минимальный и максимальный размеры земельного участка ($P_{\text{мин}}$ и $P_{\text{макс}}$), м ²	400 4000
7.	Вид (виды) разрешенного использования	—
7.1	Дополнительные сведения об использовании земельного участка	—
8.	Кадастровый или иной государственный учетный номер (инвентарный) здания, сооружения, объекта незавершенного строительства, расположенного на земельном участке	50:14:0000000:118880, 50:14:0030406:1062, 50:14:0030406:1064, 50:14:0030406:1065
9.	Сведения о земельных участках (землях общего пользования, территории общего пользования), посредством которых обеспечивается доступ	Земли общего пользования
10.	Иные сведения	В ходе определения местоположения объектов

		недвижимости выявлен факт уточнения границ земельного участка в соответствии с фактическим многолетним использованием (по конструктивным элементам объектов капитального строительства, по объектам искусственного происхождения (забор, межа и пр.).
--	--	---

4. Пояснения к сведениям об уточняемом земельном участке с кадастровым номером:
50:14:0030406:72

1.	–
----	---

Сведения об уточняемых земельных участках

1. Сведения о характерных точках границ уточняемого земельного участка с кадастровым номером 50:14:0030406:373

Система координат МСК-50, зона 2

Зона № 2

Обозначение характерных точек границ	Координаты, м				Метод определения координат	Формулы, примененные для расчета средней квадратической погрешности определения координат характерных точек границ (Mt), с подставленными в такие формулы значениями и итоговые (вычисленные) значения Mt, м	Описание закрепления точки
	содержатся в Едином государственном реестре недвижимости		определены в результате выполнения комплексных кадастровых работ				
	X	Y	X	Y			
1	2	3	4	5	6	7	8
н979	—	—	48955 2.45	22174 63.90	Метод спутниковых геодезических измерений (определений)	$Mt=\sqrt{(0.07^2+0.07^2)}$ =0.10	Забор
н961	—	—	48956 5.72	22174 50.62	Метод спутниковых геодезических	$Mt=\sqrt{(0.07^2+0.07^2)}$ =0.10	Забор

					их измерений (определений)		
н960	—	—	48957 8.75	22174 63.78	Метод спутниковых геодезических измерений (определений)	$Mt=\sqrt{(0.07^2+0.07^2)}=0.10$	Забор
н981	—	—	48956 5.79	22174 77.43	Метод спутниковых геодезических измерений (определений)	$Mt=\sqrt{(0.07^2+0.07^2)}=0.10$	Забор
н979	—	—	48955 2.45	22174 63.90	Метод спутниковых геодезических измерений (определений)	$Mt=\sqrt{(0.07^2+0.07^2)}=0.10$	Забор

2. Сведения о частях границ уточняемого земельного участка с кадастровым номером 50:14:0030406:373

Обозначение части границ		Горизонтальное проложение (S), м	Описание прохождения части границ	Сведения о согласовании местоположения границ (согласовано/спорное)
от т.	до т.			
1	2	3	4	5
н979	н961	18.77	—	Согласовано
н961	н960	18.52	—	Согласовано
н960	н981	18.82	—	Согласовано
н981	н979	19.00	—	Согласовано

3. Сведения о характеристиках уточняемого земельного участка с кадастровым номером 50:14:0030406:373

№ п/п	Наименование характеристики земельного участка	Значение характеристики
1	2	3
1.	Адрес земельного участка	—
1.1	Сведения о местоположении земельного участка (при отсутствии адреса) в структурированном в соответствии с федеральной информационной адресной системой виде	—
1.2	Дополнительные сведения о местоположении земельного участка	—
2.	Площадь земельного участка \pm величина погрешности определения (вычисления) площади ($P \pm \Delta P$), м ²	353 кв.м \pm 3.76 кв.м
3.	Формула, примененная для вычисления предельной погрешности определения площади земельного участка с подставленными значениями и итоговые (вычисленные) значения (ΔP), м ²	$\Delta P = 2 * 0.10 * \sqrt{353} * \sqrt{((1 + 1.02^2)/(2 * 1.02))} = 3.76$
4.	Площадь земельного участка согласно сведениям Единого государственного реестра недвижимости ($P_{\text{кад}}$), м ²	350
5.	Оценка расхождения P и $P_{\text{кад}}$ ($P - P_{\text{кад}}$), м ²	3 кв.м
6.	Предельные минимальный и максимальный размеры земельного участка ($P_{\text{мин}}$ и $P_{\text{макс}}$), м ²	400 4000
7.	Вид (виды) разрешенного использования	—
7.1	Дополнительные сведения об использовании земельного участка	—
8.	Кадастровый или иной государственный учетный номер (инвентарный) здания, сооружения, объекта незавершенного строительства, расположенного на земельном участке	—
9.	Сведения о земельных участках (землях общего пользования, территории общего пользования), посредством которых обеспечивается доступ	Земли общего пользования
10.	Иные сведения	В ходе определения местоположения объектов недвижимости выявлен факт уточнения границ земельного участка в соответствии с фактическим многолетним

					использованием (по конструктивным элементам объектов капитального строительства, по объектам искусственного происхождения (забор, межа и пр.).		
4. Пояснения к сведениям об уточняемом земельном участке с кадастровым номером: <u>50:14:0030406:373</u>							
1.	—						
Сведения об уточняемых земельных участках							
1. Сведения о характерных точках границ уточняемого земельного участка с кадастровым номером <u>50:14:0030406:375</u>							
Система координат <u>МСК-50, зона 2</u>					Зона № <u>2</u>		
Обозначение характерных точек границ	Координаты, м				Метод определения координат	Формулы, примененные для расчета средней квадратической погрешности определения координат характерных точек границ (Mt), с подставленными в такие формулы значениями и итоговые (вычисленные) значения Mt, м	Описание закрепления точки
	содержатся в Едином государственном реестре недвижимости		определены в результате выполнения комплексных кадастровых работ				
	X	Y	X	Y			
1	2	3	4	5	6	7	8
н977	—	—	48952 5.63	22174 36.75	Метод спутниковых геодезических измерений (определений)	$Mt=\sqrt{(0.07^2+0.07^2)}$ =0.10	Забор
н978	—	—	48953 9.17	22174 23.91	Метод спутниковых геодезических измерений (определений)	$Mt=\sqrt{(0.07^2+0.07^2)}$ =0.10	Забор

н965	—	—	48954 9.64	22174 34.63	Метод спутниковы х геодезическ их измерений (определени й)	$Mt=\sqrt{(0.07^2+0.07^2)}$ =0.10	Забор
н964	—	—	48955 7.43	22174 43.07	Метод спутниковы х геодезическ их измерений (определени й)	$Mt=\sqrt{(0.07^2+0.07^2)}$ =0.10	Забор
н963	—	—	48956 1.38	22174 47.34	Метод спутниковы х геодезическ их измерений (определени й)	$Mt=\sqrt{(0.07^2+0.07^2)}$ =0.10	Забор
н962	—	—	48956 4.29	22174 49.12	Метод спутниковы х геодезическ их измерений (определени й)	$Mt=\sqrt{(0.07^2+0.07^2)}$ =0.10	Забор
н961	—	—	48956 5.72	22174 50.62	Метод спутниковы х геодезическ их измерений (определени й)	$Mt=\sqrt{(0.07^2+0.07^2)}$ =0.10	Забор
н979	—	—	48955 2.45	22174 63.90	Метод спутниковы х геодезическ их измерений (определени й)	$Mt=\sqrt{(0.07^2+0.07^2)}$ =0.10	Забор

					й)		
н977	—	—	48952 5.63	22174 36.75	Метод спутниковы х геодезическ их измерений (определени й)	$Mt=\sqrt{(0.07^2+0.07^2)}$ =0.10	Забор

2. Сведения о частях границ уточняемого земельного участка с кадастровым номером 50:14:0030406:375

Обозначение части границ		Горизонтальное проложение (S), м	Описание прохождения части границ	Сведения о согласовании местоположения границ (согласовано/спорное)
от т.	до т.			
1	2	3	4	5
н977	н978	18.66	—	Согласовано
н978	н965	14.98	—	Согласовано
н965	н964	11.49	—	Согласовано
н964	н963	5.82	—	Согласовано
н963	н962	3.41	—	Согласовано
н962	н961	2.07	—	Согласовано
н961	н979	18.77	—	Согласовано
н979	н977	38.16	—	Согласовано

3. Сведения о характеристиках уточняемого земельного участка с кадастровым номером 50:14:0030406:375

№ п/п	Наименование характеристики земельного участка	Значение характеристики
1	2	3
1.	Адрес земельного участка	—
1.1	Сведения о местоположении земельного участка (при отсутствии адреса) в структурированном в соответствии с федеральной информационной адресной системой виде	—
1.2	Дополнительные сведения о местоположении земельного участка	—

2.	Площадь земельного участка \pm величина погрешности определения (вычисления) площади ($P \pm \Delta P$), м ²	700 кв.м \pm 5.29 кв.м
3.	Формула, примененная для вычисления предельной погрешности определения площади земельного участка с подставленными значениями и итоговые (вычисленные) значения (ΔP), м ²	$\Delta P = 2 * 0.10 * \sqrt{700} * \sqrt{((1 + 1.00^2)/(2 * 1.00))} = 5.29$
4.	Площадь земельного участка согласно сведениям Единого государственного реестра недвижимости ($P_{\text{кад}}$), м ²	700
5.	Оценка расхождения P и $P_{\text{кад}}$ ($P - P_{\text{кад}}$), м ²	0 кв.м
6.	Предельные минимальный и максимальный размеры земельного участка ($P_{\text{мин}}$ и $P_{\text{макс}}$), м ²	400 4000
7.	Вид (виды) разрешенного использования	—
7.1	Дополнительные сведения об использовании земельного участка	—
8.	Кадастровый или иной государственный учетный номер (инвентарный) здания, сооружения, объекта незавершенного строительства, расположенного на земельном участке	50:14:0030406:900
9.	Сведения о земельных участках (землях общего пользования, территории общего пользования), посредством которых обеспечивается доступ	Земли общего пользования
10.	Иные сведения	В ходе определения местоположения объектов недвижимости выявлен факт уточнения границ земельного участка в соответствии с фактическим многолетним использованием (по конструктивным элементам объектов капитального строительства, по объектам искусственного происхождения (забор, межа и пр.).
4. Пояснения к сведениям об уточняемом земельном участке с кадастровым номером: 50:14:0030406:375		
1.	—	
Сведения об уточняемых земельных участках		

1. Сведения о характерных точках границ уточняемого земельного участка с кадастровым номером 50:14:0030406:1776

Система координат МСК-50, зона 2

Зона № 2

Обозначение характерных точек границ	Координаты, м				Метод определения координат	Формулы, примененные для расчета средней квадратической погрешности определения координат характерных точек границ (Mt), с подставленными в такие формулы значениями и итоговые (вычисленные) значения Mt, м	Описание закрепления точки
	содержатся в Едином государственном реестре недвижимости		определены в результате выполнения комплексных кадастровых работ				
	X	Y	X	Y			
1	2	3	4	5	6	7	8
н1142	—	—	48965 8.27	22173 77.12	Метод спутниковых геодезических измерений (определений)	$Mt=\sqrt{(0.07^2+0.07^2)}$ =0.10	Забор
н1143	—	—	48963 2.49	22173 45.75	Метод спутниковых геодезических измерений (определений)	$Mt=\sqrt{(0.07^2+0.07^2)}$ =0.10	Забор
н1151	—	—	48961 7.24	22173 60.83	Метод спутниковых геодезических измерений (определений)	$Mt=\sqrt{(0.07^2+0.07^2)}$ =0.10	Забор
н1156	—	—	48962 4.64	22173 69.63	Метод спутниковых геодезическ	$Mt=\sqrt{(0.07^2+0.07^2)}$ =0.10	Забор

					их измерений (определени й)		
н1155	—	—	48963 5.60	22173 82.56	Метод спутниковы х геодезическ их измерений (определени й)	$Mt=\sqrt{(0.07^2+0.07^2)}$ =0.10	Забор
н1154	—	—	48964 2.38	22173 90.31	Метод спутниковы х геодезическ их измерений (определени й)	$Mt=\sqrt{(0.07^2+0.07^2)}$ =0.10	Забор
н1142	—	—	48965 8.27	22173 77.12	Метод спутниковы х геодезическ их измерений (определени й)	$Mt=\sqrt{(0.07^2+0.07^2)}$ =0.10	Забор

2. Сведения о частях границ уточняемого земельного участка с кадастровым номером 50:14:0030406:1776

Обозначение части границ		Горизонтальное проложение (S), м	Описание прохождения части границ	Сведения о согласовании местоположения границ (согласовано/спорное)
от т.	до т.			
1	2	3	4	5
н1142	н1143	40.60	—	Согласовано
н1143	н1151	21.45	—	Согласовано
н1151	н1156	11.50	—	Согласовано
н1156	н1155	16.95	—	Согласовано
н1155	н1154	10.30	—	Согласовано
н1154	н1142	20.65	—	Согласовано

3. Сведения о характеристиках уточняемого земельного участка с кадастровым номером 50:14:0030406:1776		
№ п/п	Наименование характеристики земельного участка	Значение характеристики
1	2	3
1.	Адрес земельного участка	—
1.1	Сведения о местоположении земельного участка (при отсутствии адреса) в структурированном в соответствии с федеральной информационной адресной системой виде	—
1.2	Дополнительные сведения о местоположении земельного участка	—
2.	Площадь земельного участка \pm величина погрешности определения (вычисления) площади ($P \pm \Delta P$), м ²	837 кв.м \pm 5.80 кв.м
3.	Формула, примененная для вычисления предельной погрешности определения площади земельного участка с подставленными значениями и итоговые (вычисленные) значения (ΔP), м ²	$\Delta P = 2 * 0.10 * \sqrt{837} * \sqrt{((1 + 1.09^2)/(2 * 1.09))} = 5.80$
4.	Площадь земельного участка согласно сведениям Единого государственного реестра недвижимости ($P_{\text{кад}}$), м ²	796
5.	Оценка расхождения P и $P_{\text{кад}}$ ($P - P_{\text{кад}}$), м ²	41 кв.м
6.	Предельные минимальный и максимальный размеры земельного участка ($P_{\text{мин}}$ и $P_{\text{макс}}$), м ²	400 4000
7.	Вид (виды) разрешенного использования	—
7.1	Дополнительные сведения об использовании земельного участка	—
8.	Кадастровый или иной государственный учетный номер (инвентарный) здания, сооружения, объекта незавершенного строительства, расположенного на земельном участке	50:14:0030406:794, 50:14:0030406:1236
9.	Сведения о земельных участках (землях общего пользования, территории общего пользования), посредством которых обеспечивается доступ	Земли общего пользования
10.	Иные сведения	В ходе определения местоположения объектов недвижимости выявлен факт

		уточнения границ земельного участка в соответствии с фактическим многолетним использованием (по конструктивным элементам объектов капитального строительства, по объектам искусственного происхождения (забор, межа и пр.).
--	--	---

4. Пояснения к сведениям об уточняемом земельном участке с кадастровым номером:
50:14:0030406:1776

1.	—
----	---

Сведения об уточняемых земельных участках

1. Сведения о характерных точках границ уточняемого земельного участка с кадастровым номером 50:14:0030406:1777

Система координат МСК-50, зона 2

Зона № 2

Обозначение характерных точек границ	Координаты, м				Метод определения координат	Формулы, примененные для расчета средней квадратической погрешности определения координат характерных точек границ (Mt), с подставленными в такие формулы значениями и итоговые (вычисленные) значения Mt, м	Описание закрепления точки
	содержатся в Едином государственном реестре недвижимости		определены в результате выполнения комплексных кадастровых работ				
	X	Y	X	Y			
1	2	3	4	5	6	7	8
н1141	—	—	48966 8.93	22173 66.41	Метод спутниковых геодезических измерений (определений)	$Mt=\sqrt{(0.07^2+0.07^2)}$ =0.10	Забор
н1145	—	—	48963 3.98	22173 30.62	Метод спутниковых геодезических	$Mt=\sqrt{(0.07^2+0.07^2)}$ =0.10	Забор

					измерений (определени й)		
н1144	—	—	48962 6.14	22173 38.39	Метод спутниковы х геодезическ их измерений (определени й)	$Mt=\sqrt{(0.07^2+0.07^2)}$ =0.10	Забор
н1143	—	—	48963 2.49	22173 45.75	Метод спутниковы х геодезическ их измерений (определени й)	$Mt=\sqrt{(0.07^2+0.07^2)}$ =0.10	Забор
н1142	—	—	48965 8.27	22173 77.12	Метод спутниковы х геодезическ их измерений (определени й)	$Mt=\sqrt{(0.07^2+0.07^2)}$ =0.10	Забор
н1141	—	—	48966 8.93	22173 66.41	Метод спутниковы х геодезическ их измерений (определени й)	$Mt=\sqrt{(0.07^2+0.07^2)}$ =0.10	Забор

2. Сведения о частях границ уточняемого земельного участка с кадастровым номером 50:14:0030406:1777

Обозначение части границ		Горизонтальное проложение (S), м	Описание прохождения части границ	Сведения о согласовании местоположения границ (согласовано/спорное)
от т.	до т.			
1	2	3	4	5
н1141	н1145	50.02	—	Согласовано
н1145	н1144	11.04	—	Согласовано

н1144	н1143	9.72	—	Согласовано
н1143	н1142	40.60	—	Согласовано
н1142	н1141	15.11	—	Согласовано

3. Сведения о характеристиках уточняемого земельного участка с кадастровым номером 50:14:0030406:1777

№ п/п	Наименование характеристики земельного участка	Значение характеристики
1	2	3
1.	Адрес земельного участка	—
1.1	Сведения о местоположении земельного участка (при отсутствии адреса) в структурированном в соответствии с федеральной информационной адресной системой виде	—
1.2	Дополнительные сведения о местоположении земельного участка	—
2.	Площадь земельного участка \pm величина погрешности определения (вычисления) площади ($P \pm \Delta P$), м ²	650 кв.м \pm 5.11 кв.м
3.	Формула, примененная для вычисления предельной погрешности определения площади земельного участка с подставленными значениями и итоговые (вычисленные) значения (ΔP), м ²	$\Delta P = 2 * 0.10 * \sqrt{650} * \sqrt{((1 + 1.09^2)/(2 * 1.09))} = 5.11$
4.	Площадь земельного участка согласно сведениям Единого государственного реестра недвижимости ($P_{\text{кад}}$), м ²	600
5.	Оценка расхождения P и $P_{\text{кад}}$ ($P - P_{\text{кад}}$), м ²	50 кв.м
6.	Предельные минимальный и максимальный размеры земельного участка ($P_{\text{мин}}$ и $P_{\text{макс}}$), м ²	400 4000
7.	Вид (виды) разрешенного использования	—
7.1	Дополнительные сведения об использовании земельного участка	—
8.	Кадастровый или иной государственный учетный номер (инвентарный) здания, сооружения, объекта незавершенного строительства, расположенного на земельном участке	50:14:0030406:794
9.	Сведения о земельных участках (землях общего	Земли общего пользования

	пользования, территории общего пользования), посредством которых обеспечивается доступ	
10.	Иные сведения	В ходе определения местоположения объектов недвижимости выявлен факт уточнения границ земельного участка в соответствии с фактическим многолетним использованием (по конструктивным элементам объектов капитального строительства, по объектам искусственного происхождения (забор, межа и пр.).

4. Пояснения к сведениям об уточняемом земельном участке с кадастровым номером:
50:14:0030406:1777

1.	–
----	---

Сведения об уточняемых земельных участках

1. Сведения о характерных точках границ уточняемого земельного участка с кадастровым номером 50:14:0030406:63

Система координат МСК-50, зона 2

Зона № 2

Обозначение характерных точек границ	Координаты, м				Метод определения координат	Формулы, примененные для расчета средней квадратической погрешности определения координат характерных точек границ (Mt), с подставленными в такие формулы значениями и итоговые (вычисленные) значения Mt, м	Описание закрепления точки
	содержатся в Едином государственном реестре недвижимости		определены в результате выполнения комплексных кадастровых работ				
	X	Y	X	Y			
1	2	3	4	5	6	7	8
н1154	—	—	48964 2.38	22173 90.31	Метод спутниковых геодезических измерений (определений)	$Mt=\sqrt{(0.07^2+0.07^2)}$ =0.10	Забор

н1157	—	—	48965 5.08	22174 03.01	Метод спутниковы х геодезическ их измерений (определени й)	$Mt=\sqrt{(0.07^2+0.07^2)}$ =0.10	Забор
н1149	—	—	48967 2.31	22173 91.66	Метод спутниковы х геодезическ их измерений (определени й)	$Mt=\sqrt{(0.07^2+0.07^2)}$ =0.10	Забор
н1142	—	—	48965 8.27	22173 77.12	Метод спутниковы х геодезическ их измерений (определени й)	$Mt=\sqrt{(0.07^2+0.07^2)}$ =0.10	Забор
н1154	—	—	48964 2.38	22173 90.31	Метод спутниковы х геодезическ их измерений (определени й)	$Mt=\sqrt{(0.07^2+0.07^2)}$ =0.10	Забор

2. Сведения о частях границ уточняемого земельного участка с кадастровым номером 50:14:0030406:63

Обозначение части границ		Горизонтальное проложение (S), м	Описание прохождения части границ	Сведения о согласовании местоположения границ (согласовано/спорное)
от т.	до т.			
1	2	3	4	5
н1154	н1157	17.96	—	Согласовано
н1157	н1149	20.63	—	Согласовано
н1149	н1142	20.21	—	Согласовано
н1142	н1154	20.65	—	Согласовано

3. Сведения о характеристиках уточняемого земельного участка с кадастровым номером 50:14:0030406:63		
№ п/п	Наименование характеристики земельного участка	Значение характеристики
1	2	3
1.	Адрес земельного участка	—
1.1	Сведения о местоположении земельного участка (при отсутствии адреса) в структурированном в соответствии с федеральной информационной адресной системой виде	—
1.2	Дополнительные сведения о местоположении земельного участка	—
2.	Площадь земельного участка \pm величина погрешности определения (вычисления) площади ($P \pm \Delta P$), м ²	390 кв.м \pm 3.97 кв.м
3.	Формула, примененная для вычисления предельной погрешности определения площади земельного участка с подставленными значениями и итоговые (вычисленные) значения (ΔP), м ²	$\Delta P = 2 * 0.10 * \sqrt{390} * \sqrt{((1 + 1.16^2)/(2 * 1.16))} = 3.97$
4.	Площадь земельного участка согласно сведениям Единого государственного реестра недвижимости ($P_{\text{кад}}$), м ²	370
5.	Оценка расхождения P и $P_{\text{кад}}$ ($P - P_{\text{кад}}$), м ²	20 кв.м
6.	Предельные минимальный и максимальный размеры земельного участка ($P_{\text{мин}}$ и $P_{\text{макс}}$), м ²	400 4000
7.	Вид (виды) разрешенного использования	—
7.1	Дополнительные сведения об использовании земельного участка	—
8.	Кадастровый или иной государственный учетный номер (инвентарный) здания, сооружения, объекта незавершенного строительства, расположенного на земельном участке	—
9.	Сведения о земельных участках (землях общего пользования, территории общего пользования), посредством которых обеспечивается доступ	Земли общего пользования
10.	Иные сведения	В ходе определения местоположения объектов недвижимости выявлен факт

		уточнения границ земельного участка в соответствии с фактическим многолетним использованием (по конструктивным элементам объектов капитального строительства, по объектам искусственного происхождения (забор, межа и пр.).
--	--	---

4. Пояснения к сведениям об уточняемом земельном участке с кадастровым номером:
50:14:0030406:63

1.	—
----	---

Сведения об уточняемых земельных участках

1. Сведения о характерных точках границ уточняемого земельного участка с кадастровым номером 50:14:0030406:65

Система координат МСК-50, зона 2

Зона № 2

Обозначение характерных точек границ	Координаты, м				Метод определения координат	Формулы, примененные для расчета средней квадратической погрешности определения координат характерных точек границ (Mt), с подставленными в такие формулы значениями и итоговые (вычисленные) значения Mt, м	Описание закрепления точки
	содержатся в Едином государственном реестре недвижимости		определены в результате выполнения комплексных кадастровых работ				
	X	Y	X	Y			
1	2	3	4	5	6	7	8
н1144	—	—	48962 6.14	22173 38.39	Метод спутниковых геодезических измерений (определений)	$Mt=\sqrt{(0.07^2+0.07^2)}$ =0.10	Забор
н1153	—	—	48961 0.78	22173 53.50	Метод спутниковых геодезических	$Mt=\sqrt{(0.07^2+0.07^2)}$ =0.10	Забор

					измерений (определени й)		
н1152	—	—	48961 2.96	22173 55.85	Метод спутниковы х геодезическ их измерений (определени й)	$Mt=\sqrt{(0.07^2+0.07^2)}$ =0.10	Забор
н1151	—	—	48961 7.24	22173 60.83	Метод спутниковы х геодезическ их измерений (определени й)	$Mt=\sqrt{(0.07^2+0.07^2)}$ =0.10	Забор
н1143	—	—	48963 2.49	22173 45.75	Метод спутниковы х геодезическ их измерений (определени й)	$Mt=\sqrt{(0.07^2+0.07^2)}$ =0.10	Забор
н1144	—	—	48962 6.14	22173 38.39	Метод спутниковы х геодезическ их измерений (определени й)	$Mt=\sqrt{(0.07^2+0.07^2)}$ =0.10	Забор

2. Сведения о частях границ уточняемого земельного участка с кадастровым номером 50:14:0030406:65

Обозначение части границ		Горизонтальное проложение (S), м	Описание прохождения части границ	Сведения о согласовании местоположения границ (согласовано/спорное)
от т.	до т.			
1	2	3	4	5
н1144	н1153	21.55	—	Согласовано
н1153	н1152	3.21	—	Согласовано

н1152	н1151	6.57	—	Согласовано
н1151	н1143	21.45	—	Согласовано
н1143	н1144	9.72	—	Согласовано

3. Сведения о характеристиках уточняемого земельного участка с кадастровым номером 50:14:0030406:65

№ п/п	Наименование характеристики земельного участка	Значение характеристики
1	2	3
1.	Адрес земельного участка	—
1.1	Сведения о местоположении земельного участка (при отсутствии адреса) в структурированном в соответствии с федеральной информационной адресной системой виде	—
1.2	Дополнительные сведения о местоположении земельного участка	—
2.	Площадь земельного участка \pm величина погрешности определения (вычисления) площади ($P \pm \Delta P$), м ²	209 кв.м \pm 2.89 кв.м
3.	Формула, примененная для вычисления предельной погрешности определения площади земельного участка с подставленными значениями и итоговые (вычисленные) значения (ΔP), м ²	$\Delta P = 2 * 0.10 * \sqrt{209} * \sqrt{((1 + 1.03^2)/(2 * 1.03))} = 2.89$
4.	Площадь земельного участка согласно сведениям Единого государственного реестра недвижимости ($P_{\text{кад}}$), м ²	199
5.	Оценка расхождения P и $P_{\text{кад}}$ ($P - P_{\text{кад}}$), м ²	10 кв.м
6.	Предельные минимальный и максимальный размеры земельного участка ($P_{\text{мин}}$ и $P_{\text{макс}}$), м ²	400 4000
7.	Вид (виды) разрешенного использования	—
7.1	Дополнительные сведения об использовании земельного участка	—
8.	Кадастровый или иной государственный учетный номер (инвентарный) здания, сооружения, объекта незавершенного строительства, расположенного на земельном участке	—
9.	Сведения о земельных участках (землях общего	Земли общего пользования

	пользования, территории общего пользования), посредством которых обеспечивается доступ	
10.	Иные сведения	В ходе определения местоположения объектов недвижимости выявлен факт уточнения границ земельного участка в соответствии с фактическим многолетним использованием (по конструктивным элементам объектов капитального строительства, по объектам искусственного происхождения (забор, межа и пр.).

4. Пояснения к сведениям об уточняемом земельном участке с кадастровым номером:
50:14:0030406:65

1.	–
----	---

Сведения об уточняемых земельных участках

1. Сведения о характерных точках границ уточняемого земельного участка с кадастровым номером 50:14:0030406:66

Система координат МСК-50, зона 2

Зона № 2

Обозначение характерных точек границ	Координаты, м				Метод определения координат	Формулы, примененные для расчета средней квадратической погрешности определения координат характерных точек границ (Mt), с подставленными в такие формулы значениями и итоговые (вычисленные) значения Mt, м	Описание закрепления точки
	содержатся в Едином государственном реестре недвижимости		определены в результате выполнения комплексных кадастровых работ				
	X	Y	X	Y			
1	2	3	4	5	6	7	8
н1247	—	—	48993 9.22	22168 50.04	Метод спутниковых геодезических измерений (определений)	$Mt=\sqrt{(0.07^2+0.07^2)}$ =0.10	Забор

н1253	—	—	48992 6.27	22168 56.35	Метод спутниковы х геодезическ их измерений (определени й)	$Mt=\sqrt{(0.07^2+0.07^2)}$ =0.10	Забор
н1252	—	—	48994 3.18	22168 88.71	Метод спутниковы х геодезическ их измерений (определени й)	$Mt=\sqrt{(0.07^2+0.07^2)}$ =0.10	Забор
н1251	—	—	48995 5.67	22168 81.76	Метод спутниковы х геодезическ их измерений (определени й)	$Mt=\sqrt{(0.07^2+0.07^2)}$ =0.10	Забор
н1250	—	—	48994 5.47	22168 62.19	Метод спутниковы х геодезическ их измерений (определени й)	$Mt=\sqrt{(0.07^2+0.07^2)}$ =0.10	Забор
н1249	—	—	48994 1.79	22168 55.36	Метод спутниковы х геодезическ их измерений (определени й)	$Mt=\sqrt{(0.07^2+0.07^2)}$ =0.10	Забор
н1248	—	—	48994 2.22	22168 55.11	Метод спутниковы х геодезическ их измерений (определени й)	$Mt=\sqrt{(0.07^2+0.07^2)}$ =0.10	Забор

					й)		
н1247	—	—	48993 9.22	22168 50.04	Метод спутниковы х геодезическ их измерений (определени й)	$Mt=\sqrt{(0.07^2+0.07^2)}$ =0.10	Забор

2. Сведения о частях границ уточняемого земельного участка с кадастровым номером 50:14:0030406:66

Обозначение части границ		Горизонтальное проложение (S), м	Описание прохождения части границ	Сведения о согласовании местоположения границ (согласовано/спорное)
от т.	до т.			
1	2	3	4	5
н1247	н1253	14.41	—	Согласовано
н1253	н1252	36.51	—	Согласовано
н1252	н1251	14.29	—	Согласовано
н1251	н1250	22.07	—	Согласовано
н1250	н1249	7.76	—	Согласовано
н1249	н1248	0.50	—	Согласовано
н1248	н1247	5.89	—	Согласовано

3. Сведения о характеристиках уточняемого земельного участка с кадастровым номером 50:14:0030406:66

№ п/п	Наименование характеристики земельного участка	Значение характеристики
1	2	3
1.	Адрес земельного участка	—
1.1	Сведения о местоположении земельного участка (при отсутствии адреса) в структурированном в соответствии с федеральной информационной адресной системой виде	—
1.2	Дополнительные сведения о местоположении земельного участка	—
2.	Площадь земельного участка ± величина	518 кв.м ± 4.64 кв.м

	погрешности определения (вычисления) площади ($P \pm \Delta P$), м ²	
3.	Формула, примененная для вычисления предельной погрешности определения площади земельного участка с подставленными значениями и итоговые (вычисленные) значения (ΔP), м ²	$\Delta P = 2 * 0.10 * \sqrt{518} * \sqrt{((1 + 1.32^2)/(2 * 1.32))} = 4.64$
4.	Площадь земельного участка согласно сведениям Единого государственного реестра недвижимости ($P_{\text{кад}}$), м ²	501
5.	Оценка расхождения P и $P_{\text{кад}}$ ($P - P_{\text{кад}}$), м ²	17 кв.м
6.	Предельные минимальный и максимальный размеры земельного участка ($P_{\text{мин}}$ и $P_{\text{макс}}$), м ²	400 4000
7.	Вид (виды) разрешенного использования	—
7.1	Дополнительные сведения об использовании земельного участка	—
8.	Кадастровый или иной государственный учетный номер (инвентарный) здания, сооружения, объекта незавершенного строительства, расположенного на земельном участке	50:14:0030406:1082
9.	Сведения о земельных участках (землях общего пользования, территории общего пользования), посредством которых обеспечивается доступ	Земли общего пользования
10.	Иные сведения	В ходе определения местоположения объектов недвижимости выявлен факт уточнения границ земельного участка в соответствии с фактическим многолетним использованием (по конструктивным элементам объектов капитального строительства, по объектам искусственного происхождения (забор, межа и пр.).
4. Пояснения к сведениям об уточняемом земельном участке с кадастровым номером: 50:14:0030406:66		
1.	—	
Сведения об уточняемых земельных участках		

1. Сведения о характерных точках границ уточняемого земельного участка с кадастровым номером 50:14:0030406:505

Система координат МСК-50, зона 2

Зона № 2

Обозначение характерных точек границ	Координаты, м				Метод определения координат	Формулы, примененные для расчета средней квадратической погрешности определения координат характерных точек границ (Mt), с подставленными в такие формулы значениями и итоговые (вычисленные) значения Mt, м	Описание закрепления точки
	содержатся в Едином государственном реестре недвижимости		определены в результате выполнения комплексных кадастровых работ				
	X	Y	X	Y			
1	2	3	4	5	6	7	8
н356	—	—	48914 9.11	22174 76.52	Метод спутниковых геодезических измерений (определений)	$Mt=\sqrt{(0.07^2+0.07^2)}$ =0.10	Забор
н354	—	—	48912 4.69	22174 75.83	Метод спутниковых геодезических измерений (определений)	$Mt=\sqrt{(0.07^2+0.07^2)}$ =0.10	Забор
н353	—	—	48911 8.07	22174 46.81	Метод спутниковых геодезических измерений (определений)	$Mt=\sqrt{(0.07^2+0.07^2)}$ =0.10	Забор
н352	—	—	48910 5.88	22174 13.30	Метод спутниковых геодезическ	$Mt=\sqrt{(0.07^2+0.07^2)}$ =0.10	Забор

					их измерений (определений)		
н363	—	—	48912 8.77	22174 08.15	Метод спутниковых геодезических измерений (определений)	$Mt=\sqrt{(0.07^2+0.07^2)}=0.10$	Забор
н358	—	—	48913 0.26	22174 12.48	Метод спутниковых геодезических измерений (определений)	$Mt=\sqrt{(0.07^2+0.07^2)}=0.10$	Забор
н357	—	—	48914 4.92	22174 59.01	Метод спутниковых геодезических измерений (определений)	$Mt=\sqrt{(0.07^2+0.07^2)}=0.10$	Забор
н356	—	—	48914 9.11	22174 76.52	Метод спутниковых геодезических измерений (определений)	$Mt=\sqrt{(0.07^2+0.07^2)}=0.10$	Забор

2. Сведения о частях границ уточняемого земельного участка с кадастровым номером 50:14:0030406:505

Обозначение части границ		Горизонтальное проложение (S), м	Описание прохождения части границ	Сведения о согласовании местоположения границ (согласовано/спорное)
от т.	до т.			
1	2	3	4	5
н356	н354	24.43	—	Согласовано

н354	н353	29.77	—	Согласовано
н353	н352	35.66	—	Согласовано
н352	н363	23.46	—	Согласовано
н363	н358	4.58	—	Согласовано
н358	н357	48.78	—	Согласовано
н357	н356	18.00	—	Согласовано

3. Сведения о характеристиках уточняемого земельного участка с кадастровым номером 50:14:0030406:505

№ п/п	Наименование характеристики земельного участка	Значение характеристики
1	2	3
1.	Адрес земельного участка	—
1.1	Сведения о местоположении земельного участка (при отсутствии адреса) в структурированном в соответствии с федеральной информационной адресной системой виде	—
1.2	Дополнительные сведения о местоположении земельного участка	—
2.	Площадь земельного участка \pm величина погрешности определения (вычисления) площади ($P \pm \Delta P$), м ²	1564 кв.м \pm 8.32 кв.м
3.	Формула, примененная для вычисления предельной погрешности определения площади земельного участка с подставленными значениями и итоговые (вычисленные) значения (ΔP), м ²	$\Delta P = 2 * 0.10 * \sqrt{1564} * \sqrt{((1 + 1.58^2)/(2 * 1.58))} = 8.32$
4.	Площадь земельного участка согласно сведениям Единого государственного реестра недвижимости ($P_{\text{кад}}$), м ²	1550
5.	Оценка расхождения P и $P_{\text{кад}}$ ($P - P_{\text{кад}}$), м ²	14 кв.м
6.	Предельные минимальный и максимальный размеры земельного участка ($P_{\text{мин}}$ и $P_{\text{макс}}$), м ²	400 4000
7.	Вид (виды) разрешенного использования	—
7.1	Дополнительные сведения об использовании земельного участка	—

8.	Кадастровый или иной государственный учетный номер (инвентарный) здания, сооружения, объекта незавершенного строительства, расположенного на земельном участке	50:14:0030406:784
9.	Сведения о земельных участках (землях общего пользования, территории общего пользования), посредством которых обеспечивается доступ	Земли общего пользования
10.	Иные сведения	В ходе определения местоположения объектов недвижимости выявлен факт уточнения границ земельного участка в соответствии с фактическим многолетним использованием (по конструктивным элементам объектов капитального строительства, по объектам искусственного происхождения (забор, межа и пр.).

4. Пояснения к сведениям об уточняемом земельном участке с кадастровым номером:
50:14:0030406:505

1.	—
----	---

Сведения об уточняемых земельных участках

1. Сведения о характерных точках границ уточняемого земельного участка с кадастровым номером 50:14:0030406:67

Система координат МСК-50, зона 2

Зона № 2

Обозначение характерных точек границ	Координаты, м				Метод определения координат	Формулы, примененные для расчета средней квадратической погрешности определения координат характерных точек границ (Mt), с подставленными в такие формулы значениями и итоговые (вычисленные) значения Mt, м	Описание закрепления точки
	содержатся в Едином государственном реестре недвижимости		определены в результате выполнения комплексных кадастровых работ				
	X	Y	X	Y			
1	2	3	4	5	6	7	8
n1253	—	—	48992	22168	Метод СПУТНИКОВЫ	$Mt=\sqrt{(0.07^2+0.07^2)}$	Забор

			6.27	56.35	х геодезическ их измерений (определени й)	=0.10	
н1256	—	—	48991 3.68	22168 62.43	Метод спутниковы х геодезическ их измерений (определени й)	$Mt=\sqrt{(0.07^2+0.07^2)}$ =0.10	Забор
н1255	—	—	48992 5.95	22168 84.63	Метод спутниковы х геодезическ их измерений (определени й)	$Mt=\sqrt{(0.07^2+0.07^2)}$ =0.10	Забор
н1254	—	—	48993 1.59	22168 94.80	Метод спутниковы х геодезическ их измерений (определени й)	$Mt=\sqrt{(0.07^2+0.07^2)}$ =0.10	Забор
н1252	—	—	48994 3.18	22168 88.71	Метод спутниковы х геодезическ их измерений (определени й)	$Mt=\sqrt{(0.07^2+0.07^2)}$ =0.10	Забор
н1253	—	—	48992 6.27	22168 56.35	Метод спутниковы х геодезическ их измерений (определени й)	$Mt=\sqrt{(0.07^2+0.07^2)}$ =0.10	Забор

2. Сведения о частях границ уточняемого земельного участка с кадастровым номером

<u>50:14:0030406:67</u>				
Обозначение части границ		Горизонтальное проложение (S), м	Описание прохождения части границ	Сведения о согласовании местоположения границ (согласовано/спорное)
от т.	до т.			
1	2	3	4	5
н1253	н1256	13.98	—	Согласовано
н1256	н1255	25.37	—	Согласовано
н1255	н1254	11.63	—	Согласовано
н1254	н1252	13.09	—	Согласовано
н1252	н1253	36.51	—	Согласовано
3. Сведения о характеристиках уточняемого земельного участка с кадастровым номером <u>50:14:0030406:67</u>				
№ п/п	Наименование характеристики земельного участка	Значение характеристики		
1	2	3		
1.	Адрес земельного участка	—		
1.1	Сведения о местоположении земельного участка (при отсутствии адреса) в структурированном в соответствии с федеральной информационной адресной системой виде	—		
1.2	Дополнительные сведения о местоположении земельного участка	—		
2.	Площадь земельного участка \pm величина погрешности определения (вычисления) площади ($P \pm \Delta P$), м ²	497 кв.м \pm 4.54 кв.м		
3.	Формула, примененная для вычисления предельной погрешности определения площади земельного участка с подставленными значениями и итоговые (вычисленные) значения (ΔP), м ²	$\Delta P = 2 * 0.10 * \sqrt{497} * \sqrt{((1 + 1.30^2)/(2 * 1.30))} = 4.54$		
4.	Площадь земельного участка согласно сведениям Единого государственного реестра недвижимости ($P_{\text{кад}}$), м ²	496		
5.	Оценка расхождения P и $P_{\text{кад}}$ ($P - P_{\text{кад}}$), м ²	1 кв.м		
6.	Предельные минимальный и максимальный размеры земельного участка ($P_{\text{мин}}$ и $P_{\text{макс}}$), м ²	400 4000		

7.	Вид (виды) разрешенного использования	—
7.1	Дополнительные сведения об использовании земельного участка	—
8.	Кадастровый или иной государственный учетный номер (инвентарный) здания, сооружения, объекта незавершенного строительства, расположенного на земельном участке	50:14:0030406:1082
9.	Сведения о земельных участках (землях общего пользования, территории общего пользования), посредством которых обеспечивается доступ	Земли общего пользования
10.	Иные сведения	В ходе определения местоположения объектов недвижимости выявлен факт уточнения границ земельного участка в соответствии с фактическим многолетним использованием (по конструктивным элементам объектов капитального строительства, по объектам искусственного происхождения (забор, межа и пр.).

4. Пояснения к сведениям об уточняемом земельном участке с кадастровым номером:
50:14:0030406:67

1.	—
----	---

Сведения об уточняемых земельных участках

1. Сведения о характерных точках границ уточняемого земельного участка с кадастровым номером 50:14:0030406:305

Система координат МСК-50, зона 2

Зона № 2

Обозначение характерных точек границ	Координаты, м				Метод определения координат	Формулы, примененные для расчета средней квадратической погрешности определения координат характерных точек границ (Mt), с подставленными в такие формулы значениями и итоговые (вычисленные)	Описание закрепления точки
	содержатся в Едином государственном реестре недвижимости		определены в результате выполнения комплексных кадастровых работ				
	X	Y	X	Y			

						значения Mt, м	
1	2	3	4	5	6	7	8
н1252	—	—	48994 3.18	22168 88.71	Метод спутниковы х геодезическ их измерений (определени й)	$Mt=\sqrt{(0.07^2+0.07^2)}$ =0.10	Забор
н1251	—	—	48995 5.67	22168 81.76	Метод спутниковы х геодезическ их измерений (определени й)	$Mt=\sqrt{(0.07^2+0.07^2)}$ =0.10	Забор
н1266	—	—	48995 7.82	22168 85.85	Метод спутниковы х геодезическ их измерений (определени й)	$Mt=\sqrt{(0.07^2+0.07^2)}$ =0.10	Забор
н1267	—	—	48995 9.62	22168 89.44	Метод спутниковы х геодезическ их измерений (определени й)	$Mt=\sqrt{(0.07^2+0.07^2)}$ =0.10	Забор
н1268	—	—	48997 1.63	22169 11.73	Метод спутниковы х геодезическ их измерений (определени й)	$Mt=\sqrt{(0.07^2+0.07^2)}$ =0.10	Забор
н1269	—	—	48995	22169	Метод спутниковы	$Mt=\sqrt{(0.07^2+0.07^2)}$	Забор

			7.49	18.50	х геодезическ их измерений (определени й)	=0.10	
н1252	—	—	48994 3.18	22168 88.71	Метод спутниковы х геодезическ их измерений (определени й)	$Mt=\sqrt{(0.07^2+0.07^2)}$ =0.10	Забор

2. Сведения о частях границ уточняемого земельного участка с кадастровым номером 50:14:0030406:305

Обозначение части границ		Горизонтальное проложение (S), м	Описание прохождения части границ	Сведения о согласовании местоположения границ (согласовано/спорное)
от т.	до т.			
1	2	3	4	5
н1252	н1251	14.29	—	Согласовано
н1251	н1266	4.62	—	Согласовано
н1266	н1267	4.02	—	Согласовано
н1267	н1268	25.32	—	Согласовано
н1268	н1269	15.68	—	Согласовано
н1269	н1252	33.05	—	Согласовано

3. Сведения о характеристиках уточняемого земельного участка с кадастровым номером 50:14:0030406:305

№ п/п	Наименование характеристики земельного участка	Значение характеристики
1	2	3
1.	Адрес земельного участка	—
1.1	Сведения о местоположении земельного участка (при отсутствии адреса) в структурированном в соответствии с федеральной информационной адресной системой виде	—
1.2	Дополнительные сведения о местоположении	—

	земельного участка	
2.	Площадь земельного участка \pm величина погрешности определения (вычисления) площади ($P \pm \Delta P$), м ²	500 кв.м \pm 4.54 кв.м
3.	Формула, примененная для вычисления предельной погрешности определения площади земельного участка с подставленными значениями и итоговые (вычисленные) значения (ΔP), м ²	$\Delta P = 2 * 0.10 * \sqrt{500} * \sqrt{((1 + 1.29^2)/(2 * 1.29))} = 4.54$
4.	Площадь земельного участка согласно сведениям Единого государственного реестра недвижимости ($P_{\text{кад}}$), м ²	500
5.	Оценка расхождения P и $P_{\text{кад}}$ ($P - P_{\text{кад}}$), м ²	0 кв.м
6.	Предельные минимальный и максимальный размеры земельного участка ($P_{\text{мин}}$ и $P_{\text{макс}}$), м ²	400 4000
7.	Вид (виды) разрешенного использования	—
7.1	Дополнительные сведения об использовании земельного участка	—
8.	Кадастровый или иной государственный учетный номер (инвентарный) здания, сооружения, объекта незавершенного строительства, расположенного на земельном участке	—
9.	Сведения о земельных участках (землях общего пользования, территории общего пользования), посредством которых обеспечивается доступ	Земли общего пользования
10.	Иные сведения	В ходе определения местоположения объектов недвижимости выявлен факт уточнения границ земельного участка в соответствии с фактическим многолетним использованием (по конструктивным элементам объектов капитального строительства, по объектам искусственного происхождения (забор, межа и пр.).
4. Пояснения к сведениям об уточняемом земельном участке с кадастровым номером: <u>50:14:0030406:305</u>		
1.	—	

Сведения об уточняемых земельных участках

1. Сведения о характерных точках границ уточняемого земельного участка с кадастровым номером 50:14:0000000:157668

Система координат МСК-50, зона 2

Зона № 2

Обозначение характерных точек границ	Координаты, м				Метод определения координат	Формулы, примененные для расчета средней квадратической погрешности определения координат характерных точек границ (Mt), с подставленными в такие формулы значениями и итоговые (вычисленные) значения Mt, м	Описание закрепления точки
	содержатся в Едином государственном реестре недвижимости		определены в результате выполнения комплексных кадастровых работ				
	X	Y	X	Y			
1	2	3	4	5	6	7	8
н237	—	—	48905 9.96	22175 19.37	Метод спутниковых геодезических измерений (определений)	$Mt=\sqrt{(0.07^2+0.07^2)}$ =0.10	Забор
н243	—	—	48905 6.66	22175 22.33	Метод спутниковых геодезических измерений (определений)	$Mt=\sqrt{(0.07^2+0.07^2)}$ =0.10	Забор
н242	—	—	48905 8.35	22175 27.13	Метод спутниковых геодезических измерений (определений)	$Mt=\sqrt{(0.07^2+0.07^2)}$ =0.10	Забор
н241	—	—	48906 3.90	22175 36.27	Метод спутниковых	$Mt=\sqrt{(0.07^2+0.07^2)}$ =0.10	Забор

					х геодезическ их измерений (определени й)		
н240	—	—	48906 9.21	22175 41.21	Метод спутниковы х геодезическ их измерений (определени й)	$Mt=\sqrt{(0.07^2+0.07^2)}$ =0.10	Забор
н239	—	—	48911 2.40	22175 13.06	Метод спутниковы х геодезическ их измерений (определени й)	$Mt=\sqrt{(0.07^2+0.07^2)}$ =0.10	Забор
н238	—	—	48910 8.17	22175 06.94	Метод спутниковы х геодезическ их измерений (определени й)	$Mt=\sqrt{(0.07^2+0.07^2)}$ =0.10	Забор
н237	—	—	48905 9.96	22175 19.37	Метод спутниковы х геодезическ их измерений (определени й)	$Mt=\sqrt{(0.07^2+0.07^2)}$ =0.10	Забор

2. Сведения о частях границ уточняемого земельного участка с кадастровым номером 50:14:0000000:157668

Обозначение части границ		Горизонтальное проложение (S), м	Описание прохождения части границ	Сведения о согласовании местоположения границ (согласовано/спорное)
от т.	до т.			
1	2	3	4	5

н237	н243	4.43	—	Согласовано
н243	н242	5.09	—	Согласовано
н242	н241	10.69	—	Согласовано
н241	н240	7.25	—	Согласовано
н240	н239	51.55	—	Согласовано
н239	н238	7.44	—	Согласовано
н238	н237	49.79	—	Согласовано

3. Сведения о характеристиках уточняемого земельного участка с кадастровым номером 50:14:0000000:157668

№ п/п	Наименование характеристики земельного участка	Значение характеристики
1	2	3
1.	Адрес земельного участка	—
1.1	Сведения о местоположении земельного участка (при отсутствии адреса) в структурированном в соответствии с федеральной информационной адресной системой виде	—
1.2	Дополнительные сведения о местоположении земельного участка	—
2.	Площадь земельного участка \pm величина погрешности определения (вычисления) площади ($P \pm \Delta P$), м ²	850 кв.м \pm 6.18 кв.м
3.	Формула, примененная для вычисления предельной погрешности определения площади земельного участка с подставленными значениями и итоговые (вычисленные) значения (ΔP), м ²	$\Delta P = 2 * 0.10 * \sqrt{850} * \sqrt{((1 + 1.63^2)/(2 * 1.63))} = 6.18$
4.	Площадь земельного участка согласно сведениям Единого государственного реестра недвижимости ($P_{\text{кад}}$), м ²	850
5.	Оценка расхождения P и $P_{\text{кад}}$ ($P - P_{\text{кад}}$), м ²	0 кв.м
6.	Предельные минимальный и максимальный размеры земельного участка ($P_{\text{мин}}$ и $P_{\text{макс}}$), м ²	400 4000
7.	Вид (виды) разрешенного использования	—
7.1	Дополнительные сведения об использовании	—

	земельного участка	
8.	Кадастровый или иной государственный учетный номер (инвентарный) здания, сооружения, объекта незавершенного строительства, расположенного на земельном участке	50:14:0030406:1198
9.	Сведения о земельных участках (землях общего пользования, территории общего пользования), посредством которых обеспечивается доступ	Земли общего пользования
10.	Иные сведения	В ходе определения местоположения объектов недвижимости выявлен факт уточнения границ земельного участка в соответствии с фактическим многолетним использованием (по конструктивным элементам объектов капитального строительства, по объектам искусственного происхождения (забор, межа и пр.).

4. Пояснения к сведениям об уточняемом земельном участке с кадастровым номером:
50:14:00000000:157668

1.	–
----	---

Сведения об уточняемых земельных участках

1. Сведения о характерных точках границ уточняемого земельного участка с кадастровым номером 50:14:0030406:496

Система координат МСК-50, зона 2

Зона № 2

Обозначение характерных точек границ	Координаты, м				Метод определения координат	Формулы, примененные для расчета средней квадратической погрешности определения координат характерных точек границ (Mt), с подставленными в такие формулы значениями и итоговые (вычисленные) значения Mt, м	Описание закрепления точки
	содержатся в Едином государственном реестре недвижимости		определены в результате выполнения комплексных кадастровых работ				
	X	Y	X	Y			
1	2	3	4	5	6	7	8

н645	—	—	48936 6.36	22173 07.60	Метод спутниковы х геодезическ их измерений (определени й)	$Mt=\sqrt{(0.07^2+0.07^2)}$ =0.10	Забор
н644	—	—	48937 7.66	22172 93.98	Метод спутниковы х геодезическ их измерений (определени й)	$Mt=\sqrt{(0.07^2+0.07^2)}$ =0.10	Забор
н646	—	—	48941 3.88	22173 21.90	Метод спутниковы х геодезическ их измерений (определени й)	$Mt=\sqrt{(0.07^2+0.07^2)}$ =0.10	Забор
н665	—	—	48940 1.88	22173 35.71	Метод спутниковы х геодезическ их измерений (определени й)	$Mt=\sqrt{(0.07^2+0.07^2)}$ =0.10	Забор
н645	—	—	48936 6.36	22173 07.60	Метод спутниковы х геодезическ их измерений (определени й)	$Mt=\sqrt{(0.07^2+0.07^2)}$ =0.10	Забор

2. Сведения о частях границ уточняемого земельного участка с кадастровым номером 50:14:0030406:496

Обозначение части границ		Горизонтальное проложение (S), м	Описание прохождения части границ	Сведения о согласовании местоположения границ (согласовано/спорное)
от т.	до т.			

1	2	3	4	5
н645	н644	17.70	—	Согласовано
н644	н646	45.73	—	Согласовано
н646	н665	18.30	—	Согласовано
н665	н645	45.30	—	Согласовано

3. Сведения о характеристиках уточняемого земельного участка с кадастровым номером 50:14:0030406:496

№ п/п	Наименование характеристики земельного участка	Значение характеристики
1	2	3
1.	Адрес земельного участка	—
1.1	Сведения о местоположении земельного участка (при отсутствии адреса) в структурированном в соответствии с федеральной информационной адресной системой виде	—
1.2	Дополнительные сведения о местоположении земельного участка	—
2.	Площадь земельного участка \pm величина погрешности определения (вычисления) площади ($P \pm \Delta P$), м ²	818 кв.м \pm 5.75 кв.м
3.	Формула, примененная для вычисления предельной погрешности определения площади земельного участка с подставленными значениями и итоговые (вычисленные) значения (ΔP), м ²	$\Delta P = 2 * 0.10 * \sqrt{818} * \sqrt{((1 + 1.14^2)/(2 * 1.14))} = 5.75$
4.	Площадь земельного участка согласно сведениям Единого государственного реестра недвижимости ($P_{\text{кад}}$), м ²	800
5.	Оценка расхождения P и $P_{\text{кад}}$ ($P - P_{\text{кад}}$), м ²	18 кв.м
6.	Предельные минимальный и максимальный размеры земельного участка ($P_{\text{мин}}$ и $P_{\text{макс}}$), м ²	400 4000
7.	Вид (виды) разрешенного использования	—
7.1	Дополнительные сведения об использовании земельного участка	—

8.	Кадастровый или иной государственный учетный номер (инвентарный) здания, сооружения, объекта незавершенного строительства, расположенного на земельном участке	50:14:0030406:1019
9.	Сведения о земельных участках (землях общего пользования, территории общего пользования), посредством которых обеспечивается доступ	Земли общего пользования
10.	Иные сведения	В ходе определения местоположения объектов недвижимости выявлен факт уточнения границ земельного участка в соответствии с фактическим многолетним использованием (по конструктивным элементам объектов капитального строительства, по объектам искусственного происхождения (забор, межа и пр.).

4. Пояснения к сведениям об уточняемом земельном участке с кадастровым номером:
50:14:0030406:496

1.	—
----	---

Сведения об уточняемых земельных участках

1. Сведения о характерных точках границ уточняемого земельного участка с кадастровым номером 50:14:0030406:501

Система координат МСК-50, зона 2

Зона № 2

Обозначение характерных точек границ	Координаты, м				Метод определения координат	Формулы, примененные для расчета средней квадратической погрешности определения координат характерных точек границ (Mt), с подставленными в такие формулы значениями и итоговые (вычисленные) значения Mt, м	Описание закрепления точки
	содержатся в Едином государственном реестре недвижимости		определены в результате выполнения комплексных кадастровых работ				
	X	Y	X	Y			
1	2	3	4	5	6	7	8
н646	—	—	48941	22173	Метод СПУТНИКОВЫ	$Mt=\sqrt{(0.07^2+0.07^2)}$	Забор

			3.88	21.90	х геодезическ их измерений (определени й)	=0.10	
н644	—	—	48937 7.66	22172 93.98	Метод спутниковы х геодезическ их измерений (определени й)	$Mt=\sqrt{(0.07^2+0.07^2)}$ =0.10	Забор
н643	—	—	48937 7.13	22172 93.64	Метод спутниковы х геодезическ их измерений (определени й)	$Mt=\sqrt{(0.07^2+0.07^2)}$ =0.10	Забор
н642	—	—	48936 8.01	22172 86.92	Метод спутниковы х геодезическ их измерений (определени й)	$Mt=\sqrt{(0.07^2+0.07^2)}$ =0.10	Забор
н629	—	—	48936 1.91	22172 82.25	Метод спутниковы х геодезическ их измерений (определени й)	$Mt=\sqrt{(0.07^2+0.07^2)}$ =0.10	Забор
н606	—	—	48936 9.54	22172 72.44	Метод спутниковы х геодезическ их измерений (определени й)	$Mt=\sqrt{(0.07^2+0.07^2)}$ =0.10	Забор

н605	—	—	48940 5.83	22172 97.55	Метод спутниковы х геодезическ их измерений (определени й)	$Mt=\sqrt{(0.07^2+0.07^2)}$ =0.10	Забор
н604	—	—	48940 1.51	22173 04.79	Метод спутниковы х геодезическ их измерений (определени й)	$Mt=\sqrt{(0.07^2+0.07^2)}$ =0.10	Забор
н603	—	—	48940 4.01	22173 06.52	Метод спутниковы х геодезическ их измерений (определени й)	$Mt=\sqrt{(0.07^2+0.07^2)}$ =0.10	Забор
н602	—	—	48940 5.47	22173 07.75	Метод спутниковы х геодезическ их измерений (определени й)	$Mt=\sqrt{(0.07^2+0.07^2)}$ =0.10	Забор
н628	—	—	48940 9.79	22173 02.44	Метод спутниковы х геодезическ их измерений (определени й)	$Mt=\sqrt{(0.07^2+0.07^2)}$ =0.10	Забор
н627	—	—	48941 2.63	22173 04.94	Метод спутниковы х геодезическ их измерений (определени й)	$Mt=\sqrt{(0.07^2+0.07^2)}$ =0.10	Забор

					й)		
н626	—	—	48941 6.28	22173 00.85	Метод спутниковы х геодезическ их измерений (определени й)	$Mt=\sqrt{(0.07^2+0.07^2)}$ =0.10	Забор
н625	—	—	48941 7.25	22173 01.64	Метод спутниковы х геодезическ их измерений (определени й)	$Mt=\sqrt{(0.07^2+0.07^2)}$ =0.10	Забор
н624	—	—	48942 1.90	22172 96.36	Метод спутниковы х геодезическ их измерений (определени й)	$Mt=\sqrt{(0.07^2+0.07^2)}$ =0.10	Забор
н623	—	—	48942 5.47	22172 99.29	Метод спутниковы х геодезическ их измерений (определени й)	$Mt=\sqrt{(0.07^2+0.07^2)}$ =0.10	Забор
н622	—	—	48942 9.94	22173 03.17	Метод спутниковы х геодезическ их измерений (определени й)	$Mt=\sqrt{(0.07^2+0.07^2)}$ =0.10	Забор
н646	—	—	48941 3.88	22173 21.90	Метод спутниковы х геодезическ их измерений	$Mt=\sqrt{(0.07^2+0.07^2)}$ =0.10	Забор

					(определени й)		
--	--	--	--	--	-------------------	--	--

2. Сведения о частях границ уточняемого земельного участка с кадастровым номером 50:14:0030406:501

Обозначение части границ		Горизонтальное проложение (S), м	Описание прохождения части границ	Сведения о согласовании местоположения границ (согласовано/спорное)
от т.	до т.			
1	2	3	4	5
н646	н644	45.73	—	Согласовано
н644	н643	0.63	—	Согласовано
н643	н642	11.33	—	Согласовано
н642	н629	7.68	—	Согласовано
н629	н606	12.43	—	Согласовано
н606	н605	44.13	—	Согласовано
н605	н604	8.43	—	Согласовано
н604	н603	3.04	—	Согласовано
н603	н602	1.91	—	Согласовано
н602	н628	6.85	—	Согласовано
н628	н627	3.78	—	Согласовано
н627	н626	5.48	—	Согласовано
н626	н625	1.25	—	Согласовано
н625	н624	7.04	—	Согласовано
н624	н623	4.62	—	Согласовано
н623	н622	5.92	—	Согласовано
н622	н646	24.67	—	Согласовано

3. Сведения о характеристиках уточняемого земельного участка с кадастровым номером 50:14:0030406:501

№ п/п	Наименование характеристики земельного участка	Значение характеристики
1	2	3

1.	Адрес земельного участка	—
1.1	Сведения о местоположении земельного участка (при отсутствии адреса) в структурированном в соответствии с федеральной информационной адресной системой виде	—
1.2	Дополнительные сведения о местоположении земельного участка	—
2.	Площадь земельного участка \pm величина погрешности определения (вычисления) площади ($P \pm \Delta P$), м ²	963 кв.м \pm 6.37 кв.м
3.	Формула, примененная для вычисления предельной погрешности определения площади земельного участка с подставленными значениями и итоговые (вычисленные) значения (ΔP), м ²	$\Delta P = 2 * 0.10 * \sqrt{963} * \sqrt{((1 + 1.38^2)/(2 * 1.38))} = 6.37$
4.	Площадь земельного участка согласно сведениям Единого государственного реестра недвижимости ($P_{\text{кад}}$), м ²	950
5.	Оценка расхождения P и $P_{\text{кад}}$ ($P - P_{\text{кад}}$), м ²	13 кв.м
6.	Предельные минимальный и максимальный размеры земельного участка ($P_{\text{мин}}$ и $P_{\text{макс}}$), м ²	400 4000
7.	Вид (виды) разрешенного использования	—
7.1	Дополнительные сведения об использовании земельного участка	—
8.	Кадастровый или иной государственный учетный номер (инвентарный) здания, сооружения, объекта незавершенного строительства, расположенного на земельном участке	50:14:0030406:1019
9.	Сведения о земельных участках (землях общего пользования, территории общего пользования), посредством которых обеспечивается доступ	Земли общего пользования
10.	Иные сведения	В ходе определения местоположения объектов недвижимости выявлен факт уточнения границ земельного участка в соответствии с фактическим многолетним использованием (по конструктивным элементам объектов капитального строительства, по объектам

					искусственного происхождения (забор, межа и пр.).		
4. Пояснения к сведениям об уточняемом земельном участке с кадастровым номером: 50:14:0030406:501							
1.	—						
Сведения об уточняемых земельных участках							
1. Сведения о характерных точках границ уточняемого земельного участка с кадастровым номером 50:14:0030406:203							
Система координат МСК-50, зона 2					Зона № 2		
Обозначение характерных точек границ	Координаты, м				Метод определения координат	Формулы, примененные для расчета средней квадратической погрешности определения координат характерных точек границ (Mt), с подставленными в такие формулы значениями и итоговые (вычисленные) значения Mt, м	Описание закрепления точки
	содержатся в Едином государственном реестре недвижимости		определены в результате выполнения комплексных кадастровых работ				
	X	Y	X	Y			
1	2	3	4	5	6	7	8
н1215	—	—	48990 4.09	22168 56.17	Метод спутниковых геодезических измерений (определений)	$Mt=\sqrt{(0.07^2+0.07^2)}$ =0.10	Забор
н1219	—	—	48989 4.89	22168 60.27	Метод спутниковых геодезических измерений (определений)	$Mt=\sqrt{(0.07^2+0.07^2)}$ =0.10	Забор
н1220	—	—	48987 9.64	22168 33.34	Метод спутниковых	$Mt=\sqrt{(0.07^2+0.07^2)}$ =0.10	Забор

					геодезическ их измерений (определени й)		
н1221	—	—	48986 2.78	22168 04.96	Метод спутниковы х геодезическ их измерений (определени й)	$Mt=\sqrt{(0.07^2+0.07^2)}$ =0.10	Забор
н1222	—	—	48987 0.74	22168 00.47	Метод спутниковы х геодезическ их измерений (определени й)	$Mt=\sqrt{(0.07^2+0.07^2)}$ =0.10	Забор
н1216	—	—	48987 2.64	22168 01.17	Метод спутниковы х геодезическ их измерений (определени й)	$Mt=\sqrt{(0.07^2+0.07^2)}$ =0.10	Забор
н1215	—	—	48990 4.09	22168 56.17	Метод спутниковы х геодезическ их измерений (определени й)	$Mt=\sqrt{(0.07^2+0.07^2)}$ =0.10	Забор

2. Сведения о частях границ уточняемого земельного участка с кадастровым номером 50:14:0030406:203

Обозначение части границ		Горизонтальное проложение (S), м	Описание прохождения части границ	Сведения о согласовании местоположения границ (согласовано/спорное)
от т.	до т.			
1	2	3	4	5
н1215	н1219	10.07	—	Согласовано

н1219	н1220	30.95	—	Согласовано
н1220	н1221	33.01	—	Согласовано
н1221	н1222	9.14	—	Согласовано
н1222	н1216	2.02	—	Согласовано
н1216	н1215	63.36	—	Согласовано

3. Сведения о характеристиках уточняемого земельного участка с кадастровым номером 50:14:0030406:203

№ п/п	Наименование характеристики земельного участка	Значение характеристики
1	2	3
1.	Адрес земельного участка	—
1.1	Сведения о местоположении земельного участка (при отсутствии адреса) в структурированном в соответствии с федеральной информационной адресной системой виде	—
1.2	Дополнительные сведения о местоположении земельного участка	—
2.	Площадь земельного участка \pm величина погрешности определения (вычисления) площади ($P \pm \Delta P$), м ²	647 кв.м \pm 5.26 кв.м
3.	Формула, примененная для вычисления предельной погрешности определения площади земельного участка с подставленными значениями и итоговые (вычисленные) значения (ΔP), м ²	$\Delta P = 2 * 0.10 * \sqrt{647} * \sqrt{((1 + 1.45^2)/(2 * 1.45))} = 5.26$
4.	Площадь земельного участка согласно сведениям Единого государственного реестра недвижимости ($P_{\text{кад}}$), м ²	646
5.	Оценка расхождения P и $P_{\text{кад}}$ ($P - P_{\text{кад}}$), м ²	1 кв.м
6.	Предельные минимальный и максимальный размеры земельного участка ($P_{\text{мин}}$ и $P_{\text{макс}}$), м ²	400 4000
7.	Вид (виды) разрешенного использования	—
7.1	Дополнительные сведения об использовании земельного участка	—

8.	Кадастровый или иной государственный учетный номер (инвентарный) здания, сооружения, объекта незавершенного строительства, расположенного на земельном участке	50:14:0030406:1661
9.	Сведения о земельных участках (землях общего пользования, территории общего пользования), посредством которых обеспечивается доступ	Земли общего пользования
10.	Иные сведения	В ходе определения местоположения объектов недвижимости выявлен факт уточнения границ земельного участка в соответствии с фактическим многолетним использованием (по конструктивным элементам объектов капитального строительства, по объектам искусственного происхождения (забор, межа и пр.).

4. Пояснения к сведениям об уточняемом земельном участке с кадастровым номером:
50:14:0030406:203

1.	—
----	---

Сведения об уточняемых земельных участках

1. Сведения о характерных точках границ уточняемого земельного участка с кадастровым номером 50:14:0030406:580

Система координат МСК-50, зона 2

Зона № 2

Обозначение характерных точек границ	Координаты, м				Метод определения координат	Формулы, примененные для расчета средней квадратической погрешности определения координат характерных точек границ (Mt), с подставленными в такие формулы значениями и итоговые (вычисленные) значения Mt, м	Описание закрепления точки
	содержатся в Едином государственном реестре недвижимости		определены в результате выполнения комплексных кадастровых работ				
	X	Y	X	Y			
1	2	3	4	5	6	7	8
n1076	—	—	48968	22171	Метод СПУТНИКОВЫ	$Mt=\sqrt{(0.07^2+0.07^2)}$	Забор

			7.30	08.78	х геодезическ их измерений (определени й)	=0.10	
н1077	—	—	48968 1.45	22171 16.99	Метод спутниковы х геодезическ их измерений (определени й)	$Mt=\sqrt{(0.07^2+0.07^2)}$ =0.10	Забор
н1078	—	—	48967 5.45	22171 20.50	Метод спутниковы х геодезическ их измерений (определени й)	$Mt=\sqrt{(0.07^2+0.07^2)}$ =0.10	Забор
н1079	—	—	48966 7.12	22171 18.10	Метод спутниковы х геодезическ их измерений (определени й)	$Mt=\sqrt{(0.07^2+0.07^2)}$ =0.10	Забор
н1080	—	—	48962 2.85	22170 82.50	Метод спутниковы х геодезическ их измерений (определени й)	$Mt=\sqrt{(0.07^2+0.07^2)}$ =0.10	Забор
н1081	—	—	48963 8.05	22170 62.90	Метод спутниковы х геодезическ их измерений (определени й)	$Mt=\sqrt{(0.07^2+0.07^2)}$ =0.10	Забор

н1082	—	—	48967 4.39	22170 96.79	Метод спутниковы х геодезическ их измерений (определени й)	$Mt=\sqrt{(0.07^2+0.07^2)}$ =0.10	Забор
н1083	—	—	48968 6.22	22171 08.02	Метод спутниковы х геодезическ их измерений (определени й)	$Mt=\sqrt{(0.07^2+0.07^2)}$ =0.10	Забор
н1084	—	—	48968 6.34	22171 07.89	Метод спутниковы х геодезическ их измерений (определени й)	$Mt=\sqrt{(0.07^2+0.07^2)}$ =0.10	Забор
н1076	—	—	48968 7.30	22171 08.78	Метод спутниковы х геодезическ их измерений (определени й)	$Mt=\sqrt{(0.07^2+0.07^2)}$ =0.10	Забор

2. Сведения о частях границ уточняемого земельного участка с кадастровым номером 50:14:0030406:580

Обозначение части границ		Горизонтальное проложение (S), м	Описание прохождения части границ	Сведения о согласовании местоположения границ (согласовано/спорное)
от т.	до т.			
1	2	3	4	5
н1076	н1077	10.08	—	Согласовано
н1077	н1078	6.95	—	Согласовано
н1078	н1079	8.67	—	Согласовано
н1079	н1080	56.81	—	Согласовано

н1080	н1081	24.80	—	Согласовано
н1081	н1082	49.69	—	Согласовано
н1082	н1083	16.31	—	Согласовано
н1083	н1084	0.18	—	Согласовано
н1084	н1076	1.31	—	Согласовано

3. Сведения о характеристиках уточняемого земельного участка с кадастровым номером 50:14:0030406:580

№ п/п	Наименование характеристики земельного участка	Значение характеристики
1	2	3
1.	Адрес земельного участка	—
1.1	Сведения о местоположении земельного участка (при отсутствии адреса) в структурированном в соответствии с федеральной информационной адресной системой виде	—
1.2	Дополнительные сведения о местоположении земельного участка	—
2.	Площадь земельного участка \pm величина погрешности определения (вычисления) площади ($P \pm \Delta P$), м ²	1472 кв.м \pm 7.70 кв.м
3.	Формула, примененная для вычисления предельной погрешности определения площади земельного участка с подставленными значениями и итоговые (вычисленные) значения (ΔP), м ²	$\Delta P = 2 * 0.10 * \sqrt{1472} * \sqrt{((1 + 1.12^2)/(2 * 1.12))} = 7.70$
4.	Площадь земельного участка согласно сведениям Единого государственного реестра недвижимости ($P_{\text{кад}}$), м ²	1450
5.	Оценка расхождения P и $P_{\text{кад}}$ ($P - P_{\text{кад}}$), м ²	22 кв.м
6.	Предельные минимальный и максимальный размеры земельного участка ($P_{\text{мин}}$ и $P_{\text{макс}}$), м ²	400 4000
7.	Вид (виды) разрешенного использования	—
7.1	Дополнительные сведения об использовании земельного участка	—

8.	Кадастровый или иной государственный учетный номер (инвентарный) здания, сооружения, объекта незавершенного строительства, расположенного на земельном участке	50:14:0030406:866, 50:14:0030406:867, 50:14:0030406:868, 50:14:0030406:869
9.	Сведения о земельных участках (землях общего пользования, территории общего пользования), посредством которых обеспечивается доступ	Земли общего пользования
10.	Иные сведения	В ходе определения местоположения объектов недвижимости выявлен факт уточнения границ земельного участка в соответствии с фактическим многолетним использованием (по конструктивным элементам объектов капитального строительства, по объектам искусственного происхождения (забор, межа и пр.).

4. Пояснения к сведениям об уточняемом земельном участке с кадастровым номером:
50:14:0030406:580

1.	—
----	---

Сведения об уточняемых земельных участках

1. Сведения о характерных точках границ уточняемого земельного участка с кадастровым номером 50:14:0030406:582

Система координат МСК-50, зона 2

Зона № 2

Обозначение характерных точек границ	Координаты, м				Метод определения координат	Формулы, примененные для расчета средней квадратической погрешности определения координат характерных точек границ (Mt), с подставленными в такие формулы значениями и итоговые (вычисленные) значения Mt, м	Описание закрепления точки
	содержатся в Едином государственном реестре недвижимости		определены в результате выполнения комплексных кадастровых работ				
	X	Y	X	Y			
1	2	3	4	5	6	7	8

н1077	—	—	48968 1.45	22171 16.99	Метод спутниковы х геодезическ их измерений (определени й)	$Mt=\sqrt{(0.07^2+0.07^2)}$ =0.10	Забор
н1191	—	—	48968 6.63	22171 21.54	Метод спутниковы х геодезическ их измерений (определени й)	$Mt=\sqrt{(0.07^2+0.07^2)}$ =0.10	Забор
н1190	—	—	48969 1.61	22171 15.68	Метод спутниковы х геодезическ их измерений (определени й)	$Mt=\sqrt{(0.07^2+0.07^2)}$ =0.10	Забор
н1186	—	—	48973 3.67	22171 27.81	Метод спутниковы х геодезическ их измерений (определени й)	$Mt=\sqrt{(0.07^2+0.07^2)}$ =0.10	Забор
н1187	—	—	48973 8.36	22171 22.83	Метод спутниковы х геодезическ их измерений (определени й)	$Mt=\sqrt{(0.07^2+0.07^2)}$ =0.10	Забор
н1194	—	—	48970 8.37	22170 95.66	Метод спутниковы х геодезическ их измерений (определени й)	$Mt=\sqrt{(0.07^2+0.07^2)}$ =0.10	Забор

					й)		
н1193	—	—	48970 4.72	22170 92.44	Метод спутниковы х геодезическ их измерений (определени й)	$Mt=\sqrt{(0.07^2+0.07^2)}$ =0.10	Забор
н1192	—	—	48970 4.53	22170 92.32	Метод спутниковы х геодезическ их измерений (определени й)	$Mt=\sqrt{(0.07^2+0.07^2)}$ =0.10	Забор
н1076	—	—	48968 7.30	22171 08.78	Метод спутниковы х геодезическ их измерений (определени й)	$Mt=\sqrt{(0.07^2+0.07^2)}$ =0.10	Забор
н1077	—	—	48968 1.45	22171 16.99	Метод спутниковы х геодезическ их измерений (определени й)	$Mt=\sqrt{(0.07^2+0.07^2)}$ =0.10	Забор

2. Сведения о частях границ уточняемого земельного участка с кадастровым номером 50:14:0030406:582

Обозначение части границ		Горизонтальное проложение (S), м	Описание прохождения части границ	Сведения о согласовании местоположения границ (согласовано/спорное)
от т.	до т.			
1	2	3	4	5
н1077	н1191	6.89	—	Согласовано
н1191	н1190	7.69	—	Согласовано
н1190	н1186	43.77	—	Согласовано

н1186	н1187	6.84	—	Согласовано
н1187	н1194	40.47	—	Согласовано
н1194	н1193	4.87	—	Согласовано
н1193	н1192	0.22	—	Согласовано
н1192	н1076	23.83	—	Согласовано
н1076	н1077	10.08	—	Согласовано

3. Сведения о характеристиках уточняемого земельного участка с кадастровым номером 50:14:0030406:582

№ п/п	Наименование характеристики земельного участка	Значение характеристики
1	2	3
1.	Адрес земельного участка	—
1.1	Сведения о местоположении земельного участка (при отсутствии адреса) в структурированном в соответствии с федеральной информационной адресной системой виде	—
1.2	Дополнительные сведения о местоположении земельного участка	—
2.	Площадь земельного участка \pm величина погрешности определения (вычисления) площади ($P \pm \Delta P$), м ²	887 кв.м \pm 6.28 кв.м
3.	Формула, примененная для вычисления предельной погрешности определения площади земельного участка с подставленными значениями и итоговые (вычисленные) значения (ΔP), м ²	$\Delta P = 2 * 0.10 * \sqrt{887} * \sqrt{((1 + 1.60^2)/(2 * 1.60))} = 6.28$
4.	Площадь земельного участка согласно сведениям Единого государственного реестра недвижимости ($P_{\text{кад}}$), м ²	850
5.	Оценка расхождения P и $P_{\text{кад}}$ ($P - P_{\text{кад}}$), м ²	37 кв.м
6.	Предельные минимальный и максимальный размеры земельного участка ($P_{\text{мин}}$ и $P_{\text{макс}}$), м ²	400 4000
7.	Вид (виды) разрешенного использования	—
7.1	Дополнительные сведения об использовании земельного участка	—

8.	Кадастровый или иной государственный учетный номер (инвентарный) здания, сооружения, объекта незавершенного строительства, расположенного на земельном участке	50:14:0030406:1015
9.	Сведения о земельных участках (землях общего пользования, территории общего пользования), посредством которых обеспечивается доступ	Земли общего пользования
10.	Иные сведения	В ходе определения местоположения объектов недвижимости выявлен факт уточнения границ земельного участка в соответствии с фактическим многолетним использованием (по конструктивным элементам объектов капитального строительства, по объектам искусственного происхождения (забор, межа и пр.).

4. Пояснения к сведениям об уточняемом земельном участке с кадастровым номером:
50:14:0030406:582

1.	—
----	---

Сведения об уточняемых земельных участках

1. Сведения о характерных точках границ уточняемого земельного участка с кадастровым номером 50:14:0030406:6

Система координат МСК-50, зона 2

Зона № 2

Обозначение характерных точек границ	Координаты, м				Метод определения координат	Формулы, примененные для расчета средней квадратической погрешности определения координат характерных точек границ (Mt), с подставленными в такие формулы значениями и итоговые (вычисленные) значения Mt, м	Описание закрепления точки
	содержатся в Едином государственном реестре недвижимости		определены в результате выполнения комплексных кадастровых работ				
	X	Y	X	Y			
1	2	3	4	5	6	7	8
н344	—	—	48899	22179	Метод спутниковы	$Mt=\sqrt{(0.07^2+0.07^2)}$	Забор

			7.52	02.35	х геодезическ их измерений (определени й)	=0.10	
н345	—	—	48898 7.94	22178 87.77	Метод спутниковы х геодезическ их измерений (определени й)	$Mt=\sqrt{(0.07^2+0.07^2)}$ =0.10	Забор
н338	—	—	48904 2.20	22178 55.32	Метод спутниковы х геодезическ их измерений (определени й)	$Mt=\sqrt{(0.07^2+0.07^2)}$ =0.10	Забор
н337	—	—	48904 8.19	22178 65.03	Метод спутниковы х геодезическ их измерений (определени й)	$Mt=\sqrt{(0.07^2+0.07^2)}$ =0.10	Забор
н336	—	—	48905 2.74	22178 86.70	Метод спутниковы х геодезическ их измерений (определени й)	$Mt=\sqrt{(0.07^2+0.07^2)}$ =0.10	Забор
н346	—	—	48905 2.98	22179 01.57	Метод спутниковы х геодезическ их измерений (определени й)	$Mt=\sqrt{(0.07^2+0.07^2)}$ =0.10	Забор

н347	—	—	48903 4.90	22178 77.60	Метод спутниковы х геодезическ их измерений (определени й)	$Mt=\sqrt{(0.07^2+0.07^2)}$ =0.10	Забор
н348	—	—	48902 7.74	22178 82.34	Метод спутниковы х геодезическ их измерений (определени й)	$Mt=\sqrt{(0.07^2+0.07^2)}$ =0.10	Забор
н344	—	—	48899 7.52	22179 02.35	Метод спутниковы х геодезическ их измерений (определени й)	$Mt=\sqrt{(0.07^2+0.07^2)}$ =0.10	Забор

2. Сведения о частях границ уточняемого земельного участка с кадастровым номером 50:14:0030406:6

Обозначение части границ		Горизонтальное проложение (S), м	Описание прохождения части границ	Сведения о согласовании местоположения границ (согласовано/спорное)
от т.	до т.			
1	2	3	4	5
н344	н345	17.45	—	Согласовано
н345	н338	63.22	—	Согласовано
н338	н337	11.41	—	Согласовано
н337	н336	22.14	—	Согласовано
н336	н346	14.87	—	Согласовано
н346	н347	30.02	—	Согласовано
н347	н348	8.59	—	Согласовано
н348	н344	36.24	—	Согласовано

3. Сведения о характеристиках уточняемого земельного участка с кадастровым номером 50:14:0030406:6		
№ п/п	Наименование характеристики земельного участка	Значение характеристики
1	2	3
1.	Адрес земельного участка	—
1.1	Сведения о местоположении земельного участка (при отсутствии адреса) в структурированном в соответствии с федеральной информационной адресной системой виде	—
1.2	Дополнительные сведения о местоположении земельного участка	—
2.	Площадь земельного участка \pm величина погрешности определения (вычисления) площади ($P \pm \Delta P$), м ²	1283 кв.м \pm 7.35 кв.м
3.	Формула, примененная для вычисления предельной погрешности определения площади земельного участка с подставленными значениями и итоговые (вычисленные) значения (ΔP), м ²	$\Delta P = 2 * 0.10 * \sqrt{1283} * \sqrt{((1 + 1.38^2)/(2 * 1.38))} = 7.35$
4.	Площадь земельного участка согласно сведениям Единого государственного реестра недвижимости ($P_{\text{кад}}$), м ²	1273
5.	Оценка расхождения P и $P_{\text{кад}}$ ($P - P_{\text{кад}}$), м ²	10 кв.м
6.	Предельные минимальный и максимальный размеры земельного участка ($P_{\text{мин}}$ и $P_{\text{макс}}$), м ²	400 4000
7.	Вид (виды) разрешенного использования	—
7.1	Дополнительные сведения об использовании земельного участка	—
8.	Кадастровый или иной государственный учетный номер (инвентарный) здания, сооружения, объекта незавершенного строительства, расположенного на земельном участке	50:14:0000000:124462
9.	Сведения о земельных участках (землях общего пользования, территории общего пользования), посредством которых обеспечивается доступ	Земли общего пользования
10.	Иные сведения	В ходе определения местоположения объектов недвижимости выявлен факт

		уточнения границ земельного участка в соответствии с фактическим многолетним использованием (по конструктивным элементам объектов капитального строительства, по объектам искусственного происхождения (забор, межа и пр.).
--	--	---

4. Пояснения к сведениям об уточняемом земельном участке с кадастровым номером:
50:14:0030406:6

1.	–
----	---

Сведения об уточняемых земельных участках

1. Сведения о характерных точках границ уточняемого земельного участка с кадастровым номером 50:14:0030406:592

Система координат МСК-50, зона 2

Зона № 2

Обозначение характерных точек границ	Координаты, м				Метод определения координат	Формулы, примененные для расчета средней квадратической погрешности определения координат характерных точек границ (Mt), с подставленными в такие формулы значениями и итоговые (вычисленные) значения Mt, м	Описание закрепления точки
	содержатся в Едином государственном реестре недвижимости		определены в результате выполнения комплексных кадастровых работ				
	X	Y	X	Y			
1	2	3	4	5	6	7	8
н1167	—	—	48968 5.65	22170 09.25	Метод спутниковых геодезических измерений (определений)	$Mt=\sqrt{(0.07^2+0.07^2)}$ =0.10	Забор
н1175	—	—	48970 0.21	22169 90.85	Метод спутниковых геодезических	$Mt=\sqrt{(0.07^2+0.07^2)}$ =0.10	Забор

					измерений (определени й)		
н1176	—	—	48970 9.18	22169 98.52	Метод спутниковы х геодезическ их измерений (определени й)	$Mt=\sqrt{(0.07^2+0.07^2)}$ =0.10	Забор
н1177	—	—	48971 1.57	22170 00.10	Метод спутниковы х геодезическ их измерений (определени й)	$Mt=\sqrt{(0.07^2+0.07^2)}$ =0.10	Забор
н1178	—	—	48971 4.14	22170 01.78	Метод спутниковы х геодезическ их измерений (определени й)	$Mt=\sqrt{(0.07^2+0.07^2)}$ =0.10	Забор
н1179	—	—	48972 2.71	22170 07.62	Метод спутниковы х геодезическ их измерений (определени й)	$Mt=\sqrt{(0.07^2+0.07^2)}$ =0.10	Забор
н1180	—	—	48972 7.41	22170 11.67	Метод спутниковы х геодезическ их измерений (определени й)	$Mt=\sqrt{(0.07^2+0.07^2)}$ =0.10	Забор
н1181	—	—	48971 7.03	22170 25.23	Метод спутниковы х геодезическ	$Mt=\sqrt{(0.07^2+0.07^2)}$ =0.10	Забор

					их измерений (определений)		
н1182	—	—	48972 8.20	22170 33.84	Метод спутниковых геодезических измерений (определений)	$Mt=\sqrt{(0.07^2+0.07^2)}$ =0.10	Забор
н1183	—	—	48972 3.53	22170 39.68	Метод спутниковых геодезических измерений (определений)	$Mt=\sqrt{(0.07^2+0.07^2)}$ =0.10	Забор
н1168	—	—	48969 6.74	22170 17.06	Метод спутниковых геодезических измерений (определений)	$Mt=\sqrt{(0.07^2+0.07^2)}$ =0.10	Забор
н1167	—	—	48968 5.65	22170 09.25	Метод спутниковых геодезических измерений (определений)	$Mt=\sqrt{(0.07^2+0.07^2)}$ =0.10	Забор

2. Сведения о частях границ уточняемого земельного участка с кадастровым номером 50:14:0030406:592

Обозначение части границ		Горизонтальное проложение (S), м	Описание прохождения части границ	Сведения о согласовании местоположения границ (согласовано/спорное)
от т.	до т.			
1	2	3	4	5
н1167	н1175	23.46	—	Согласовано

н1175	н1176	11.80	—	Согласовано
н1176	н1177	2.87	—	Согласовано
н1177	н1178	3.07	—	Согласовано
н1178	н1179	10.37	—	Согласовано
н1179	н1180	6.20	—	Согласовано
н1180	н1181	17.08	—	Согласовано
н1181	н1182	14.10	—	Согласовано
н1182	н1183	7.48	—	Согласовано
н1183	н1168	35.06	—	Согласовано
н1168	н1167	13.56	—	Согласовано

3. Сведения о характеристиках уточняемого земельного участка с кадастровым номером 50:14:0030406:592

№ п/п	Наименование характеристики земельного участка	Значение характеристики
1	2	3
1.	Адрес земельного участка	—
1.1	Сведения о местоположении земельного участка (при отсутствии адреса) в структурированном в соответствии с федеральной информационной адресной системой виде	—
1.2	Дополнительные сведения о местоположении земельного участка	—
2.	Площадь земельного участка \pm величина погрешности определения (вычисления) площади ($P \pm \Delta P$), м ²	900 кв.м \pm 6.03 кв.м
3.	Формула, примененная для вычисления предельной погрешности определения площади земельного участка с подставленными значениями и итоговые (вычисленные) значения (ΔP), м ²	$\Delta P = 2 * 0.10 * \sqrt{900} * \sqrt{((1 + 1.15^2)/(2 * 1.15))} = 6.03$
4.	Площадь земельного участка согласно сведениям Единого государственного реестра недвижимости ($P_{\text{кад}}$), м ²	900
5.	Оценка расхождения P и $P_{\text{кад}}$ ($P - P_{\text{кад}}$), м ²	0 кв.м

6.	Предельные минимальный и максимальный размеры земельного участка ($P_{\text{мин}}$ и $P_{\text{макс}}$), м^2	400 4000
7.	Вид (виды) разрешенного использования	—
7.1	Дополнительные сведения об использовании земельного участка	—
8.	Кадастровый или иной государственный учетный номер (инвентарный) здания, сооружения, объекта незавершенного строительства, расположенного на земельном участке	50:14:0030406:845, 50:14:0000000:113348
9.	Сведения о земельных участках (землях общего пользования, территории общего пользования), посредством которых обеспечивается доступ	Земли общего пользования
10.	Иные сведения	В ходе определения местоположения объектов недвижимости выявлен факт уточнения границ земельного участка в соответствии с фактическим многолетним использованием (по конструктивным элементам объектов капитального строительства, по объектам искусственного происхождения (забор, межа и пр.).

4. Пояснения к сведениям об уточняемом земельном участке с кадастровым номером:
50:14:0030406:592

1.	—
----	---

Сведения об уточняемых земельных участках

1. Сведения о характерных точках границ уточняемого земельного участка с кадастровым номером 50:14:0030406:552

Система координат МСК-50, зона 2

Зона № 2

Обозначение характерных точек границ	Координаты, м		Метод определения координат	Формулы, примененные для расчета средней квадратической погрешности определения координат характерных	Описание закрепления точки
	содержатся в Едином государственном реестре недвижимости	определены в результате выполнения комплексных кадастровых работ			

	X	Y	X	Y		точек границ (Mt), с подставленными в такие формулы значениями и итоговые (вычисленные) значения Mt, м	
1	2	3	4	5	6	7	8
н928	—	—	48948 3.05	22172 61.54	Метод спутниковы х геодезическ их измерений (определени й)	$Mt=\sqrt{(0.07^2+0.07^2)}$ =0.10	Забор
н929	—	—	48953 3.80	22172 98.92	Метод спутниковы х геодезическ их измерений (определени й)	$Mt=\sqrt{(0.07^2+0.07^2)}$ =0.10	Забор
н932	—	—	48954 6.63	22172 78.64	Метод спутниковы х геодезическ их измерений (определени й)	$Mt=\sqrt{(0.07^2+0.07^2)}$ =0.10	Забор
н933	—	—	48949 7.13	22172 40.63	Метод спутниковы х геодезическ их измерений (определени й)	$Mt=\sqrt{(0.07^2+0.07^2)}$ =0.10	Забор
н928	—	—	48948 3.05	22172 61.54	Метод спутниковы х геодезическ их измерений (определени й)	$Mt=\sqrt{(0.07^2+0.07^2)}$ =0.10	Забор

				й)		
2. Сведения о частях границ уточняемого земельного участка с кадастровым номером 50:14:0030406:552						
Обозначение части границ		Горизонтальное проложение (S), м	Описание прохождения части границ	Сведения о согласовании местоположения границ (согласовано/спорное)		
от т.	до т.					
1	2	3	4	5		
н928	н929	63.03	—	Согласовано		
н929	н932	24.00	—	Согласовано		
н932	н933	62.41	—	Согласовано		
н933	н928	25.21	—	Согласовано		
3. Сведения о характеристиках уточняемого земельного участка с кадастровым номером 50:14:0030406:552						
№ п/п	Наименование характеристики земельного участка			Значение характеристики		
1	2			3		
1.	Адрес земельного участка			—		
1.1	Сведения о местоположении земельного участка (при отсутствии адреса) в структурированном в соответствии с федеральной информационной адресной системой виде			—		
1.2	Дополнительные сведения о местоположении земельного участка			—		
2.	Площадь земельного участка ± величина погрешности определения (вычисления) площади (Р ± ΔР), м ²			1540 кв.м ± 7.86 кв.м		
3.	Формула, примененная для вычисления предельной погрешности определения площади земельного участка с подставленными значениями и итоговые (вычисленные) значения (ΔР), м ²			$\Delta P = 2 * 0.10 * \sqrt{1540} * \sqrt{((1 + 1.09^2)/(2 * 1.09))} = 7.86$		
4.	Площадь земельного участка согласно сведениям Единого государственного реестра недвижимости (Р _{кад}), м ²			1540		
5.	Оценка расхождения Р и Р _{кад} (Р - Р _{кад}), м ²			0 кв.м		
6.	Предельные минимальный и максимальный размеры			400		

	земельного участка ($P_{\text{мин}}$ и $P_{\text{макс}}$), м^2	4000
7.	Вид (виды) разрешенного использования	—
7.1	Дополнительные сведения об использовании земельного участка	—
8.	Кадастровый или иной государственный учетный номер (инвентарный) здания, сооружения, объекта незавершенного строительства, расположенного на земельном участке	50:14:0030406:842, 50:14:0030406:843
9.	Сведения о земельных участках (землях общего пользования, территории общего пользования), посредством которых обеспечивается доступ	Земли общего пользования
10.	Иные сведения	В ходе определения местоположения объектов недвижимости выявлен факт уточнения границ земельного участка в соответствии с фактическим многолетним использованием (по конструктивным элементам объектов капитального строительства, по объектам искусственного происхождения (забор, межа и пр.).

4. Пояснения к сведениям об уточняемом земельном участке с кадастровым номером:
50:14:0030406:552

1.	—
----	---

Сведения об уточняемых земельных участках

1. Сведения о характерных точках границ уточняемого земельного участка с кадастровым номером 50:14:0030406:550

Система координат МСК-50, зона 2

Зона № 2

Обозначение характерных точек границ	Координаты, м				Метод определения координат	Формулы, примененные для расчета средней квадратической погрешности определения координат характерных точек границ (Mt), с подставленными в такие формулы значениями и итоговые	Описание закрепления точки
	содержатся в Едином государственном реестре недвижимости		определены в результате выполнения комплексных кадастровых работ				
	X	Y	X	Y			

						(вычисленные) значения Mt, м	
1	2	3	4	5	6	7	8
н890	—	—	48959 9.14	22170 87.95	Метод спутниковы х геодезическ их измерений (определени й)	$Mt=\sqrt{(0.07^2+0.07^2)}$ =0.10	Забор
н891	—	—	48959 5.25	22170 84.83	Метод спутниковы х геодезическ их измерений (определени й)	$Mt=\sqrt{(0.07^2+0.07^2)}$ =0.10	Забор
н892	—	—	48958 8.31	22170 79.30	Метод спутниковы х геодезическ их измерений (определени й)	$Mt=\sqrt{(0.07^2+0.07^2)}$ =0.10	Забор
н893	—	—	48958 8.65	22170 78.86	Метод спутниковы х геодезическ их измерений (определени й)	$Mt=\sqrt{(0.07^2+0.07^2)}$ =0.10	Забор
н894	—	—	48958 5.78	22170 76.62	Метод спутниковы х геодезическ их измерений (определени й)	$Mt=\sqrt{(0.07^2+0.07^2)}$ =0.10	Забор
н895	—	—	48958	22170	Метод спутниковы	$Mt=\sqrt{(0.07^2+0.07^2)}$	Забор

			5.76	75.15	х геодезическ их измерений (определени й)	=0.10	
н896	—	—	48956 5.72	22170 54.83	Метод спутниковы х геодезическ их измерений (определени й)	$Mt=\sqrt{(0.07^2+0.07^2)}$ =0.10	Забор
н897	—	—	48955 3.29	22170 40.10	Метод спутниковы х геодезическ их измерений (определени й)	$Mt=\sqrt{(0.07^2+0.07^2)}$ =0.10	Забор
н898	—	—	48956 1.48	22170 33.36	Метод спутниковы х геодезическ их измерений (определени й)	$Mt=\sqrt{(0.07^2+0.07^2)}$ =0.10	Забор
н899	—	—	48957 0.51	22170 44.47	Метод спутниковы х геодезическ их измерений (определени й)	$Mt=\sqrt{(0.07^2+0.07^2)}$ =0.10	Забор
н900	—	—	48957 3.01	22170 42.69	Метод спутниковы х геодезическ их измерений (определени й)	$Mt=\sqrt{(0.07^2+0.07^2)}$ =0.10	Забор

н901	—	—	48958 7.18	22170 59.30	Метод спутниковы х геодезическ их измерений (определени й)	$Mt=\sqrt{(0.07^2+0.07^2)}$ =0.10	Забор
н902	—	—	48958 8.22	22170 58.70	Метод спутниковы х геодезическ их измерений (определени й)	$Mt=\sqrt{(0.07^2+0.07^2)}$ =0.10	Забор
н903	—	—	48959 3.43	22170 64.99	Метод спутниковы х геодезическ их измерений (определени й)	$Mt=\sqrt{(0.07^2+0.07^2)}$ =0.10	Забор
н904	—	—	48959 0.97	22170 67.05	Метод спутниковы х геодезическ их измерений (определени й)	$Mt=\sqrt{(0.07^2+0.07^2)}$ =0.10	Забор
н905	—	—	48959 3.82	22170 70.51	Метод спутниковы х геодезическ их измерений (определени й)	$Mt=\sqrt{(0.07^2+0.07^2)}$ =0.10	Забор
н906	—	—	48960 5.94	22170 80.80	Метод спутниковы х геодезическ их измерений (определени й)	$Mt=\sqrt{(0.07^2+0.07^2)}$ =0.10	Забор

					й)		
н890	—	—	48959 9.14	22170 87.95	Метод спутниковы х геодезическ их измерений (определени й)	$Mt=\sqrt{(0.07^2+0.07^2)}$ =0.10	Забор

2. Сведения о частях границ уточняемого земельного участка с кадастровым номером 50:14:0030406:550

Обозначение части границ		Горизонтальное проложение (S), м	Описание прохождения части границ	Сведения о согласовании местоположения границ (согласовано/спорное)
от т.	до т.			
1	2	3	4	5
н890	н891	4.99	—	Согласовано
н891	н892	8.87	—	Согласовано
н892	н893	0.56	—	Согласовано
н893	н894	3.64	—	Согласовано
н894	н895	1.47	—	Согласовано
н895	н896	28.54	—	Согласовано
н896	н897	19.27	—	Согласовано
н897	н898	10.61	—	Согласовано
н898	н899	14.32	—	Согласовано
н899	н900	3.07	—	Согласовано
н900	н901	21.83	—	Согласовано
н901	н902	1.20	—	Согласовано
н902	н903	8.17	—	Согласовано
н903	н904	3.21	—	Согласовано
н904	н905	4.48	—	Согласовано
н905	н906	15.90	—	Согласовано
н906	н890	9.87	—	Согласовано

3. Сведения о характеристиках уточняемого земельного участка с кадастровым номером 50:14:0030406:550

№ п/п	Наименование характеристики земельного участка	Значение характеристики
1	2	3
1.	Адрес земельного участка	—
1.1	Сведения о местоположении земельного участка (при отсутствии адреса) в структурированном в соответствии с федеральной информационной адресной системой виде	—
1.2	Дополнительные сведения о местоположении земельного участка	—
2.	Площадь земельного участка \pm величина погрешности определения (вычисления) площади ($P \pm \Delta P$), м ²	752 кв.м \pm 5.49 кв.м
3.	Формула, примененная для вычисления предельной погрешности определения площади земельного участка с подставленными значениями и итоговые (вычисленные) значения (ΔP), м ²	$\Delta P = 2 * 0.10 * \sqrt{752} * \sqrt{((1 + 1.04^2)/(2 * 1.04))} = 5.49$
4.	Площадь земельного участка согласно сведениям Единого государственного реестра недвижимости ($P_{\text{кад}}$), м ²	750
5.	Оценка расхождения P и $P_{\text{кад}}$ ($P - P_{\text{кад}}$), м ²	2 кв.м
6.	Предельные минимальный и максимальный размеры земельного участка ($P_{\text{мин}}$ и $P_{\text{макс}}$), м ²	400 4000
7.	Вид (виды) разрешенного использования	—
7.1	Дополнительные сведения об использовании земельного участка	—
8.	Кадастровый или иной государственный учетный номер (инвентарный) здания, сооружения, объекта незавершенного строительства, расположенного на земельном участке	50:14:0030406:874, 50:14:0030406:875
9.	Сведения о земельных участках (землях общего пользования, территории общего пользования), посредством которых обеспечивается доступ	Земли общего пользования
10.	Иные сведения	В ходе определения местоположения объектов недвижимости выявлен факт

		уточнения границ земельного участка в соответствии с фактическим многолетним использованием (по конструктивным элементам объектов капитального строительства, по объектам искусственного происхождения (забор, межа и пр.).
--	--	---

4. Пояснения к сведениям об уточняемом земельном участке с кадастровым номером:
50:14:0030406:550

1.	—
----	---

Сведения об уточняемых земельных участках

1. Сведения о характерных точках границ уточняемого земельного участка с кадастровым номером 50:14:0030406:557

Система координат МСК-50, зона 2

Зона № 2

Обозначение характерных точек границ	Координаты, м				Метод определения координат	Формулы, примененные для расчета средней квадратической погрешности определения координат характерных точек границ (Mt), с подставленными в такие формулы значениями и итоговые (вычисленные) значения Mt, м	Описание закрепления точки
	содержатся в Едином государственном реестре недвижимости		определены в результате выполнения комплексных кадастровых работ				
	X	Y	X	Y			
1	2	3	4	5	6	7	8
н936	—	—	48956 0.95	22172 60.66	Метод спутниковых геодезических измерений (определений)	$Mt=\sqrt{(0.07^2+0.07^2)}$ =0.10	Забор
н935	—	—	48955 7.83	22172 58.10	Метод спутниковых геодезических	$Mt=\sqrt{(0.07^2+0.07^2)}$ =0.10	Забор

					измерений (определени й)		
н934	—	—	48950 9.80	22172 22.89	Метод спутниковы х геодезическ их измерений (определени й)	$Mt=\sqrt{(0.07^2+0.07^2)}$ =0.10	Забор
н937	—	—	48952 3.97	22172 05.27	Метод спутниковы х геодезическ их измерений (определени й)	$Mt=\sqrt{(0.07^2+0.07^2)}$ =0.10	Забор
н938	—	—	48953 6.12	22172 14.12	Метод спутниковы х геодезическ их измерений (определени й)	$Mt=\sqrt{(0.07^2+0.07^2)}$ =0.10	Забор
н939	—	—	48954 2.98	22172 19.04	Метод спутниковы х геодезическ их измерений (определени й)	$Mt=\sqrt{(0.07^2+0.07^2)}$ =0.10	Забор
н940	—	—	48955 0.95	22172 24.11	Метод спутниковы х геодезическ их измерений (определени й)	$Mt=\sqrt{(0.07^2+0.07^2)}$ =0.10	Забор
н941	—	—	48957 5.63	22172 41.93	Метод спутниковы х геодезическ	$Mt=\sqrt{(0.07^2+0.07^2)}$ =0.10	Забор

					их измерений (определений)		
н936	—	—	48956 0.95	22172 60.66	Метод спутниковых геодезических измерений (определений)	$Mt=\sqrt{(0.07^2+0.07^2)}=0.10$	Забор

2. Сведения о частях границ уточняемого земельного участка с кадастровым номером 50:14:0030406:557

Обозначение части границ		Горизонтальное проложение (S), м	Описание прохождения части границ	Сведения о согласовании местоположения границ (согласовано/спорное)
от т.	до т.			
1	2	3	4	5
н936	н935	4.04	—	Согласовано
н935	н934	59.55	—	Согласовано
н934	н937	22.61	—	Согласовано
н937	н938	15.03	—	Согласовано
н938	н939	8.44	—	Согласовано
н939	н940	9.45	—	Согласовано
н940	н941	30.44	—	Согласовано
н941	н936	23.80	—	Согласовано

3. Сведения о характеристиках уточняемого земельного участка с кадастровым номером 50:14:0030406:557

№ п/п	Наименование характеристики земельного участка	Значение характеристики
1	2	3
1.	Адрес земельного участка	—
1.1	Сведения о местоположении земельного участка (при отсутствии адреса) в структурированном в соответствии с федеральной информационной адресной системой виде	—

1.2	Дополнительные сведения о местоположении земельного участка	—
2.	Площадь земельного участка \pm величина погрешности определения (вычисления) площади ($P \pm \Delta P$), м ²	1465 кв.м \pm 7.71 кв.м
3.	Формула, примененная для вычисления предельной погрешности определения площади земельного участка с подставленными значениями и итоговые (вычисленные) значения (ΔP), м ²	$\Delta P = 2 * 0.10 * \sqrt{1465} * \sqrt{((1 + 1.19^2)/(2 * 1.19))} = 7.71$
4.	Площадь земельного участка согласно сведениям Единого государственного реестра недвижимости ($P_{\text{кад}}$), м ²	1400
5.	Оценка расхождения P и $P_{\text{кад}}$ ($P - P_{\text{кад}}$), м ²	65 кв.м
6.	Предельные минимальный и максимальный размеры земельного участка ($P_{\text{мин}}$ и $P_{\text{макс}}$), м ²	400 4000
7.	Вид (виды) разрешенного использования	—
7.1	Дополнительные сведения об использовании земельного участка	—
8.	Кадастровый или иной государственный учетный номер (инвентарный) здания, сооружения, объекта незавершенного строительства, расположенного на земельном участке	50:14:00000000:121515, 50:14:0030406:989
9.	Сведения о земельных участках (землях общего пользования, территории общего пользования), посредством которых обеспечивается доступ	Земли общего пользования
10.	Иные сведения	В ходе определения местоположения объектов недвижимости выявлен факт уточнения границ земельного участка в соответствии с фактическим многолетним использованием (по конструктивным элементам объектов капитального строительства, по объектам искусственного происхождения (забор, межа и пр.).
4. Пояснения к сведениям об уточняемом земельном участке с кадастровым номером: <u>50:14:0030406:557</u>		

1.	—						
Сведения об уточняемых земельных участках							
1. Сведения о характерных точках границ уточняемого земельного участка с кадастровым номером <u>50:14:0030406:555</u>							
Система координат <u>МСК-50, зона 2</u>					Зона № <u>2</u>		
Обозначение характерных точек границ	Координаты, м				Метод определения координат	Формулы, примененные для расчета средней квадратической погрешности определения координат характерных точек границ (Mt), с подставленными в такие формулы значениями и итоговые (вычисленные) значения Mt, м	Описание закрепления точки
	содержатся в Едином государственном реестре недвижимости		определены в результате выполнения комплексных кадастровых работ				
	X	Y	X	Y			
1	2	3	4	5	6	7	8
н878	—	—	48961 9.17	22170 65.19	Метод спутниковых геодезических измерений (определений)	$Mt=\sqrt{(0.07^2+0.07^2)}$ =0.10	Забор
н907	—	—	48961 2.22	22170 72.53	Метод спутниковых геодезических измерений (определений)	$Mt=\sqrt{(0.07^2+0.07^2)}$ =0.10	Забор
н908	—	—	48959 5.84	22170 59.20	Метод спутниковых геодезических измерений (определений)	$Mt=\sqrt{(0.07^2+0.07^2)}$ =0.10	Забор

н909	—	—	48958 1.88	22170 43.25	Метод спутниковы х геодезическ их измерений (определени й)	$Mt=\sqrt{(0.07^2+0.07^2)}$ =0.10	Забор
н910	—	—	48957 7.77	22170 38.93	Метод спутниковы х геодезическ их измерений (определени й)	$Mt=\sqrt{(0.07^2+0.07^2)}$ =0.10	Забор
н911	—	—	48955 6.54	22170 10.76	Метод спутниковы х геодезическ их измерений (определени й)	$Mt=\sqrt{(0.07^2+0.07^2)}$ =0.10	Забор
н912	—	—	48955 5.81	22170 09.79	Метод спутниковы х геодезическ их измерений (определени й)	$Mt=\sqrt{(0.07^2+0.07^2)}$ =0.10	Забор
н913	—	—	48956 3.87	22170 03.88	Метод спутниковы х геодезическ их измерений (определени й)	$Mt=\sqrt{(0.07^2+0.07^2)}$ =0.10	Забор
н881	—	—	48956 4.40	22170 04.64	Метод спутниковы х геодезическ их измерений (определени	$Mt=\sqrt{(0.07^2+0.07^2)}$ =0.10	Забор

					й)		
н880	—	—	48958 7.27	22170 36.38	Метод спутниковы х геодезическ их измерений (определени й)	$Mt=\sqrt{(0.07^2+0.07^2)}$ =0.10	Забор
н879	—	—	48959 3.86	22170 41.99	Метод спутниковы х геодезическ их измерений (определени й)	$Mt=\sqrt{(0.07^2+0.07^2)}$ =0.10	Забор
н878	—	—	48961 9.17	22170 65.19	Метод спутниковы х геодезическ их измерений (определени й)	$Mt=\sqrt{(0.07^2+0.07^2)}$ =0.10	Забор

2. Сведения о частях границ уточняемого земельного участка с кадастровым номером 50:14:0030406:555

Обозначение части границ		Горизонтальное проложение (S), м	Описание прохождения части границ	Сведения о согласовании местоположения границ (согласовано/спорное)
от т.	до т.			
1	2	3	4	5
н878	н907	10.11	—	Согласовано
н907	н908	21.12	—	Согласовано
н908	н909	21.20	—	Согласовано
н909	н910	5.96	—	Согласовано
н910	н911	35.27	—	Согласовано
н911	н912	1.21	—	Согласовано
н912	н913	9.99	—	Согласовано

н913	н881	0.93	—	Согласовано
н881	н880	39.12	—	Согласовано
н880	н879	8.65	—	Согласовано
н879	н878	34.33	—	Согласовано

3. Сведения о характеристиках уточняемого земельного участка с кадастровым номером 50:14:0030406:555

№ п/п	Наименование характеристики земельного участка	Значение характеристики
1	2	3
1.	Адрес земельного участка	—
1.1	Сведения о местоположении земельного участка (при отсутствии адреса) в структурированном в соответствии с федеральной информационной адресной системой виде	—
1.2	Дополнительные сведения о местоположении земельного участка	—
2.	Площадь земельного участка \pm величина погрешности определения (вычисления) площади ($P \pm \Delta P$), м ²	835 кв.м \pm 5.79 кв.м
3.	Формула, примененная для вычисления предельной погрешности определения площади земельного участка с подставленными значениями и итоговые (вычисленные) значения (ΔP), м ²	$\Delta P = 2 * 0.10 * \sqrt{835} * \sqrt{((1 + 1.08^2)/(2 * 1.08))} = 5.79$
4.	Площадь земельного участка согласно сведениям Единого государственного реестра недвижимости ($P_{\text{кад}}$), м ²	835
5.	Оценка расхождения P и $P_{\text{кад}}$ ($P - P_{\text{кад}}$), м ²	0 кв.м
6.	Предельные минимальный и максимальный размеры земельного участка ($P_{\text{мин}}$ и $P_{\text{макс}}$), м ²	400 4000
7.	Вид (виды) разрешенного использования	—
7.1	Дополнительные сведения об использовании земельного участка	—
8.	Кадастровый или иной государственный учетный номер (инвентарный) здания, сооружения, объекта незавершенного строительства, расположенного на земельном участке	50:14:0030406:759

9.	Сведения о земельных участках (землях общего пользования, территории общего пользования), посредством которых обеспечивается доступ	Земли общего пользования
10.	Иные сведения	В ходе определения местоположения объектов недвижимости выявлен факт уточнения границ земельного участка в соответствии с фактическим многолетним использованием (по конструктивным элементам объектов капитального строительства, по объектам искусственного происхождения (забор, межа и пр.).

4. Пояснения к сведениям об уточняемом земельном участке с кадастровым номером:
50:14:0030406:555

1.	—
----	---

Сведения об уточняемых земельных участках

1. Сведения о характерных точках границ уточняемого земельного участка с кадастровым номером 50:14:0030406:630

Система координат МСК-50, зона 2

Зона № 2

Обозначение характерных точек границ	Координаты, м				Метод определения координат	Формулы, примененные для расчета средней квадратической погрешности определения координат характерных точек границ (Mt), с подставленными в такие формулы значениями и итоговые (вычисленные) значения Mt, м	Описание закрепления точки
	содержатся в Едином государственном реестре недвижимости		определены в результате выполнения комплексных кадастровых работ				
	X	Y	X	Y			
1	2	3	4	5	6	7	8
н84	—	—	48889 4.32	22176 72.27	Метод спутниковых геодезических измерений (определени	$Mt=\sqrt{(0.07^2+0.07^2)}$ =0.10	Забор

					й)		
н83	—	—	48891 2.39	22176 63.33	Метод спутниковы х геодезическ их измерений (определени й)	$Mt=\sqrt{(0.07^2+0.07^2)}$ =0.10	Забор
н150	—	—	48891 3.62	22176 63.71	Метод спутниковы х геодезическ их измерений (определени й)	$Mt=\sqrt{(0.07^2+0.07^2)}$ =0.10	Забор
н151	—	—	48891 4.55	22176 67.38	Метод спутниковы х геодезическ их измерений (определени й)	$Mt=\sqrt{(0.07^2+0.07^2)}$ =0.10	Забор
н152	—	—	48891 5.14	22176 68.48	Метод спутниковы х геодезическ их измерений (определени й)	$Mt=\sqrt{(0.07^2+0.07^2)}$ =0.10	Забор
н153	—	—	48891 7.70	22176 71.28	Метод спутниковы х геодезическ их измерений (определени й)	$Mt=\sqrt{(0.07^2+0.07^2)}$ =0.10	Забор
н154	—	—	48892 4.88	22176 67.41	Метод спутниковы х геодезическ их измерений	$Mt=\sqrt{(0.07^2+0.07^2)}$ =0.10	Забор

					(определени й)		
н146	—	—	48892 9.80	22176 79.56	Метод спутниковы х геодезическ их измерений (определени й)	$Mt=\sqrt{(0.07^2+0.07^2)}$ =0.10	Забор
н149	—	—	48890 0.34	22176 91.32	Метод спутниковы х геодезическ их измерений (определени й)	$Mt=\sqrt{(0.07^2+0.07^2)}$ =0.10	Забор
н84	—	—	48889 4.32	22176 72.27	Метод спутниковы х геодезическ их измерений (определени й)	$Mt=\sqrt{(0.07^2+0.07^2)}$ =0.10	Забор

2. Сведения о частях границ уточняемого земельного участка с кадастровым номером 50:14:0030406:630

Обозначение части границ		Горизонтальное проложение (S), м	Описание прохождения части границ	Сведения о согласовании местоположения границ (согласовано/спорное)
от т.	до т.			
1	2	3	4	5
н84	н83	20.16	—	Согласовано
н83	н150	1.29	—	Согласовано
н150	н151	3.79	—	Согласовано
н151	н152	1.25	—	Согласовано
н152	н153	3.79	—	Согласовано
н153	н154	8.16	—	Согласовано
н154	н146	13.11	—	Согласовано

н146	н149	31.72	—	Согласовано
н149	н84	19.98	—	Согласовано

3. Сведения о характеристиках уточняемого земельного участка с кадастровым номером 50:14:0030406:630

№ п/п	Наименование характеристики земельного участка	Значение характеристики
1	2	3
1.	Адрес земельного участка	—
1.1	Сведения о местоположении земельного участка (при отсутствии адреса) в структурированном в соответствии с федеральной информационной адресной системой виде	—
1.2	Дополнительные сведения о местоположении земельного участка	—
2.	Площадь земельного участка \pm величина погрешности определения (вычисления) площади ($P \pm \Delta P$), м ²	567 кв.м \pm 4.83 кв.м
3.	Формула, примененная для вычисления предельной погрешности определения площади земельного участка с подставленными значениями и итоговые (вычисленные) значения (ΔP), м ²	$\Delta P = 2 * 0.10 * \sqrt{567} * \sqrt{((1 + 1.27^2)/(2 * 1.27))} = 4.83$
4.	Площадь земельного участка согласно сведениям Единого государственного реестра недвижимости ($P_{\text{кад}}$), м ²	550
5.	Оценка расхождения P и $P_{\text{кад}}$ ($P - P_{\text{кад}}$), м ²	17 кв.м
6.	Предельные минимальный и максимальный размеры земельного участка ($P_{\text{мин}}$ и $P_{\text{макс}}$), м ²	400 4000
7.	Вид (виды) разрешенного использования	—
7.1	Дополнительные сведения об использовании земельного участка	—
8.	Кадастровый или иной государственный учетный номер (инвентарный) здания, сооружения, объекта незавершенного строительства, расположенного на земельном участке	—
9.	Сведения о земельных участках (землях общего пользования, территории общего пользования), посредством которых обеспечивается доступ	Земли общего пользования

10.	Иные сведения	В ходе определения местоположения объектов недвижимости выявлен факт уточнения границ земельного участка в соответствии с фактическим многолетним использованием (по конструктивным элементам объектов капитального строительства, по объектам искусственного происхождения (забор, межа и пр.).
-----	---------------	--

4. Пояснения к сведениям об уточняемом земельном участке с кадастровым номером:
50:14:0030406:630

1.	—
----	---

Сведения об уточняемых земельных участках

1. Сведения о характерных точках границ уточняемого земельного участка с кадастровым номером 50:14:0030406:620

Система координат МСК-50, зона 2

Зона № 2

Обозначение характерных точек границ	Координаты, м				Метод определения координат	Формулы, примененные для расчета средней квадратической погрешности определения координат характерных точек границ (Mt), с подставленными в такие формулы значениями и итоговые (вычисленные) значения Mt, м	Описание закрепления точки
	содержатся в Едином государственном реестре недвижимости		определены в результате выполнения комплексных кадастровых работ				
	X	Y	X	Y			
1	2	3	4	5	6	7	8
н345	—	—	48898 7.94	22178 87.77	Метод спутниковых геодезических измерений (определений)	$Mt=\sqrt{(0.07^2+0.07^2)}$ =0.10	Забор
н308	—	—	48897	22178	Метод спутниковых	$Mt=\sqrt{(0.07^2+0.07^2)}$	Забор

			8.63	72.98	х геодезическ их измерений (определени й)	=0.10	
н314	—	—	48900 3.05	22178 58.77	Метод спутниковы х геодезическ их измерений (определени й)	$Mt=\sqrt{(0.07^2+0.07^2)}$ =0.10	Забор
н313	—	—	48900 8.22	22178 55.39	Метод спутниковы х геодезическ их измерений (определени й)	$Mt=\sqrt{(0.07^2+0.07^2)}$ =0.10	Забор
н312	—	—	48904 8.87	22178 29.29	Метод спутниковы х геодезическ их измерений (определени й)	$Mt=\sqrt{(0.07^2+0.07^2)}$ =0.10	Забор
н341	—	—	48905 4.78	22178 34.68	Метод спутниковы х геодезическ их измерений (определени й)	$Mt=\sqrt{(0.07^2+0.07^2)}$ =0.10	Забор
н340	—	—	48904 7.59	22178 49.54	Метод спутниковы х геодезическ их измерений (определени й)	$Mt=\sqrt{(0.07^2+0.07^2)}$ =0.10	Забор

н339	—	—	48904 4.21	22178 54.97	Метод спутниковы х геодезическ их измерений (определени й)	$Mt=\sqrt{(0.07^2+0.07^2)}$ =0.10	Забор
н338	—	—	48904 2.20	22178 55.32	Метод спутниковы х геодезическ их измерений (определени й)	$Mt=\sqrt{(0.07^2+0.07^2)}$ =0.10	Забор
н345	—	—	48898 7.94	22178 87.77	Метод спутниковы х геодезическ их измерений (определени й)	$Mt=\sqrt{(0.07^2+0.07^2)}$ =0.10	Забор

2. Сведения о частях границ уточняемого земельного участка с кадастровым номером 50:14:0030406:620

Обозначение части границ		Горизонтальное проложение (S), м	Описание прохождения части границ	Сведения о согласовании местоположения границ (согласовано/спорное)
от т.	до т.			
1	2	3	4	5
н345	н308	17.48	—	Согласовано
н308	н314	28.25	—	Согласовано
н314	н313	6.18	—	Согласовано
н313	н312	48.31	—	Согласовано
н312	н341	8.00	—	Согласовано
н341	н340	16.51	—	Согласовано
н340	н339	6.40	—	Согласовано
н339	н338	2.04	—	Согласовано

н338	н345	63.22	—	Согласовано
3. Сведения о характеристиках уточняемого земельного участка с кадастровым номером 50:14:0030406:620				
№ п/п	Наименование характеристики земельного участка	Значение характеристики		
1	2	3		
1.	Адрес земельного участка	—		
1.1	Сведения о местоположении земельного участка (при отсутствии адреса) в структурированном в соответствии с федеральной информационной адресной системой виде	—		
1.2	Дополнительные сведения о местоположении земельного участка	—		
2.	Площадь земельного участка \pm величина погрешности определения (вычисления) площади ($P \pm \Delta P$), м ²	1407 кв.м \pm 7.63 кв.м		
3.	Формула, примененная для вычисления предельной погрешности определения площади земельного участка с подставленными значениями и итоговые (вычисленные) значения (ΔP), м ²	$\Delta P = 2 * 0.10 * \sqrt{1407} * \sqrt{((1 + 1.30^2)/(2 * 1.30))} = 7.63$		
4.	Площадь земельного участка согласно сведениям Единого государственного реестра недвижимости ($P_{\text{кад}}$), м ²	1300		
5.	Оценка расхождения P и $P_{\text{кад}}$ ($P - P_{\text{кад}}$), м ²	107 кв.м		
6.	Предельные минимальный и максимальный размеры земельного участка ($P_{\text{мин}}$ и $P_{\text{макс}}$), м ²	400 4000		
7.	Вид (виды) разрешенного использования	—		
7.1	Дополнительные сведения об использовании земельного участка	—		
8.	Кадастровый или иной государственный учетный номер (инвентарный) здания, сооружения, объекта незавершенного строительства, расположенного на земельном участке	50:14:0000000:119885		
9.	Сведения о земельных участках (землях общего пользования, территории общего пользования), посредством которых обеспечивается доступ	Земли общего пользования		
10.	Иные сведения	В ходе определения		

		местоположения объектов недвижимости выявлен факт уточнения границ земельного участка в соответствии с фактическим многолетним использованием (по конструктивным элементам объектов капитального строительства, по объектам искусственного происхождения (забор, межа и пр.).
--	--	---

4. Пояснения к сведениям об уточняемом земельном участке с кадастровым номером:

50:14:0030406:620

1.	—
----	---

Сведения об уточняемых земельных участках

1. Сведения о характерных точках границ уточняемого земельного участка с кадастровым номером 50:14:0030406:64

Система координат МСК-50, зона 2

Зона № 2

Обозначение характерных точек границ	Координаты, м				Метод определения координат	Формулы, примененные для расчета средней квадратической погрешности определения координат характерных точек границ (Mt), с подставленными в такие формулы значениями и итоговые (вычисленные) значения Mt, м	Описание закрепления точки
	содержатся в Едином государственном реестре недвижимости		определены в результате выполнения комплексных кадастровых работ				
	X	Y	X	Y			
1	2	3	4	5	6	7	8
н1146	—	—	48969 1.42	22173 61.73	Метод спутниковых геодезических измерений (определений)	$Mt=\sqrt{(0.07^2+0.07^2)}$ =0.10	Забор
н1147	—	—	48967 4.10	22173 78.00	Метод спутниковых	$Mt=\sqrt{(0.07^2+0.07^2)}$ =0.10	Забор

					геодезическ их измерений (определени й)		
н1148	—	—	48968 0.11	22173 84.08	Метод спутниковы х геодезическ их измерений (определени й)	$Mt=\sqrt{(0.07^2+0.07^2)}$ =0.10	Забор
н1149	—	—	48967 2.31	22173 91.66	Метод спутниковы х геодезическ их измерений (определени й)	$Mt=\sqrt{(0.07^2+0.07^2)}$ =0.10	Забор
н1142	—	—	48965 8.27	22173 77.12	Метод спутниковы х геодезическ их измерений (определени й)	$Mt=\sqrt{(0.07^2+0.07^2)}$ =0.10	Забор
н1141	—	—	48966 8.93	22173 66.41	Метод спутниковы х геодезическ их измерений (определени й)	$Mt=\sqrt{(0.07^2+0.07^2)}$ =0.10	Забор
н1145	—	—	48963 3.98	22173 30.62	Метод спутниковы х геодезическ их измерений (определени й)	$Mt=\sqrt{(0.07^2+0.07^2)}$ =0.10	Забор
н1150	—	—	48964	22173	Метод спутниковы	$Mt=\sqrt{(0.07^2+0.07^2)}$	Забор

			7.22	17.32	х геодезическ их измерений (определени й)	=0.10	
н1146	—	—	48969 1.42	22173 61.73	Метод спутниковы х геодезическ их измерений (определени й)	$Mt=\sqrt{(0.07^2+0.07^2)}$ =0.10	Забор

2. Сведения о частях границ уточняемого земельного участка с кадастровым номером 50:14:0030406:64

Обозначение части границ		Горизонтальное проложение (S), м	Описание прохождения части границ	Сведения о согласовании местоположения границ (согласовано/спорное)
от т.	до т.			
1	2	3	4	5
н1146	н1147	23.76	—	Согласовано
н1147	н1148	8.55	—	Согласовано
н1148	н1149	10.88	—	Согласовано
н1149	н1142	20.21	—	Согласовано
н1142	н1141	15.11	—	Согласовано
н1141	н1145	50.02	—	Согласовано
н1145	н1150	18.77	—	Согласовано
н1150	н1146	62.66	—	Согласовано

3. Сведения о характеристиках уточняемого земельного участка с кадастровым номером 50:14:0030406:64

№ п/п	Наименование характеристики земельного участка	Значение характеристики
1	2	3
1.	Адрес земельного участка	—
1.1	Сведения о местоположении земельного участка (при отсутствии адреса) в структурированном в	—

	соответствии с федеральной информационной адресной системой в виде	
1.2	Дополнительные сведения о местоположении земельного участка	—
2.	Площадь земельного участка \pm величина погрешности определения (вычисления) площади ($P \pm \Delta P$), м ²	1459 кв.м \pm 7.76 кв.м
3.	Формула, примененная для вычисления предельной погрешности определения площади земельного участка с подставленными значениями и итоговые (вычисленные) значения (ΔP), м ²	$\Delta P = 2 * 0.10 * \sqrt{1459} * \sqrt{((1 + 1.29^2)/(2 * 1.29))} = 7.76$
4.	Площадь земельного участка согласно сведениям Единого государственного реестра недвижимости ($P_{\text{кад}}$), м ²	1425
5.	Оценка расхождения P и $P_{\text{кад}}$ ($P - P_{\text{кад}}$), м ²	34 кв.м
6.	Предельные минимальный и максимальный размеры земельного участка ($P_{\text{мин}}$ и $P_{\text{макс}}$), м ²	400 4000
7.	Вид (виды) разрешенного использования	—
7.1	Дополнительные сведения об использовании земельного участка	—
8.	Кадастровый или иной государственный учетный номер (инвентарный) здания, сооружения, объекта незавершенного строительства, расположенного на земельном участке	50:14:0030406:725, 50:14:0030406:794
9.	Сведения о земельных участках (землях общего пользования, территории общего пользования), посредством которых обеспечивается доступ	Земли общего пользования
10.	Иные сведения	В ходе определения местоположения объектов недвижимости выявлен факт уточнения границ земельного участка в соответствии с фактическим многолетним использованием (по конструктивным элементам объектов капитального строительства, по объектам искусственного происхождения (забор, межа и пр.).

4. Пояснения к сведениям об уточняемом земельном участке с кадастровым номером:

50:14:0030406:64

1.	—						
Сведения об уточняемых земельных участках							
1. Сведения о характерных точках границ уточняемого земельного участка с кадастровым номером 50:14:0030406:631							
Система координат МСК-50, зона 2				Зона № 2			
Обозначение характерных точек границ	Координаты, м				Метод определения координат	Формулы, примененные для расчета средней квадратической погрешности определения координат характерных точек границ (Mt), с подставленными в такие формулы значениями и итоговые (вычисленные) значения Mt, м	Описание закрепления точки
	содержатся в Едином государственном реестре недвижимости		определены в результате выполнения комплексных кадастровых работ				
	X	Y	X	Y			
1	2	3	4	5	6	7	8
н146	—	—	48892 9.80	22176 79.56	Метод спутниковых геодезических измерений (определений)	$Mt=\sqrt{(0.07^2+0.07^2)}$ =0.10	Забор
н147	—	—	48893 6.00	22176 95.96	Метод спутниковых геодезических измерений (определений)	$Mt=\sqrt{(0.07^2+0.07^2)}$ =0.10	Забор
н148	—	—	48890 6.72	22177 08.53	Метод спутниковых геодезических измерений (определений)	$Mt=\sqrt{(0.07^2+0.07^2)}$ =0.10	Забор

					й)		
н149	—	—	48890 0.34	22176 91.32	Метод спутниковы х геодезическ их измерений (определени й)	$Mt=\sqrt{(0.07^2+0.07^2)}$ =0.10	Забор
н146	—	—	48892 9.80	22176 79.56	Метод спутниковы х геодезическ их измерений (определени й)	$Mt=\sqrt{(0.07^2+0.07^2)}$ =0.10	Забор

2. Сведения о частях границ уточняемого земельного участка с кадастровым номером 50:14:0030406:631

Обозначение части границ		Горизонтальное проложение (S), м	Описание прохождения части границ	Сведения о согласовании местоположения границ (согласовано/спорное)
от т.	до т.			
1	2	3	4	5
н146	н147	17.53	—	Согласовано
н147	н148	31.86	—	Согласовано
н148	н149	18.35	—	Согласовано
н149	н146	31.72	—	Согласовано

3. Сведения о характеристиках уточняемого земельного участка с кадастровым номером 50:14:0030406:631

№ п/п	Наименование характеристики земельного участка	Значение характеристики
1	2	3
1.	Адрес земельного участка	—
1.1	Сведения о местоположении земельного участка (при отсутствии адреса) в структурированном в соответствии с федеральной информационной адресной системой виде	—
1.2	Дополнительные сведения о местоположении	—

	земельного участка	
2.	Площадь земельного участка \pm величина погрешности определения (вычисления) площади ($P \pm \Delta P$), м ²	570 кв.м \pm 4.83 кв.м
3.	Формула, примененная для вычисления предельной погрешности определения площади земельного участка с подставленными значениями и итоговые (вычисленные) значения (ΔP), м ²	$\Delta P = 2 * 0.10 * \sqrt{570} * \sqrt{((1 + 1.23^2)/(2 * 1.23))} = 4.83$
4.	Площадь земельного участка согласно сведениям Единого государственного реестра недвижимости ($P_{\text{кад}}$), м ²	550
5.	Оценка расхождения P и $P_{\text{кад}}$ ($P - P_{\text{кад}}$), м ²	20 кв.м
6.	Предельные минимальный и максимальный размеры земельного участка ($P_{\text{мин}}$ и $P_{\text{макс}}$), м ²	400 4000
7.	Вид (виды) разрешенного использования	—
7.1	Дополнительные сведения об использовании земельного участка	—
8.	Кадастровый или иной государственный учетный номер (инвентарный) здания, сооружения, объекта незавершенного строительства, расположенного на земельном участке	—
9.	Сведения о земельных участках (землях общего пользования, территории общего пользования), посредством которых обеспечивается доступ	Земли общего пользования
10.	Иные сведения	В ходе определения местоположения объектов недвижимости выявлен факт уточнения границ земельного участка в соответствии с фактическим многолетним использованием (по конструктивным элементам объектов капитального строительства, по объектам искусственного происхождения (забор, межа и пр.).
4. Пояснения к сведениям об уточняемом земельном участке с кадастровым номером: <u>50:14:0030406:631</u>		
1.	—	

Сведения об уточняемых земельных участках

1. Сведения о характерных точках границ уточняемого земельного участка с кадастровым номером 50:14:0030406:600

Система координат МСК-50, зона 2

Зона № 2

Обозначение характерных точек границ	Координаты, м				Метод определения координат	Формулы, примененные для расчета средней квадратической погрешности определения координат характерных точек границ (Mt), с подставленными в такие формулы значениями и итоговые (вычисленные) значения Mt, м	Описание закрепления точки
	содержатся в Едином государственном реестре недвижимости		определены в результате выполнения комплексных кадастровых работ				
	X	Y	X	Y			
1	2	3	4	5	6	7	8
н490	—	—	48919 9.86	22174 75.61	Метод спутниковых геодезических измерений (определений)	$Mt=\sqrt{(0.07^2+0.07^2)}$ =0.10	Забор
н491	—	—	48919 8.13	22174 62.01	Метод спутниковых геодезических измерений (определений)	$Mt=\sqrt{(0.07^2+0.07^2)}$ =0.10	Забор
н492	—	—	48919 5.87	22174 55.41	Метод спутниковых геодезических измерений (определений)	$Mt=\sqrt{(0.07^2+0.07^2)}$ =0.10	Забор
н493	—	—	48919 5.36	22174 53.92	Метод спутниковых	$Mt=\sqrt{(0.07^2+0.07^2)}$ =0.10	Забор

					х геодезическ их измерений (определени й)		
н494	—	—	48919 4.11	22174 51.02	Метод спутниковы х геодезическ их измерений (определени й)	$Mt=\sqrt{(0.07^2+0.07^2)}$ =0.10	Забор
н495	—	—	48919 2.22	22174 46.65	Метод спутниковы х геодезическ их измерений (определени й)	$Mt=\sqrt{(0.07^2+0.07^2)}$ =0.10	Забор
н496	—	—	48918 9.11	22174 39.43	Метод спутниковы х геодезическ их измерений (определени й)	$Mt=\sqrt{(0.07^2+0.07^2)}$ =0.10	Забор
н497	—	—	48918 7.88	22174 36.45	Метод спутниковы х геодезическ их измерений (определени й)	$Mt=\sqrt{(0.07^2+0.07^2)}$ =0.10	Забор
н498	—	—	48918 3.70	22174 26.22	Метод спутниковы х геодезическ их измерений (определени й)	$Mt=\sqrt{(0.07^2+0.07^2)}$ =0.10	Забор

н499	—	—	48920 8.92	22174 17.27	Метод спутниковы х геодезическ их измерений (определени й)	$Mt=\sqrt{(0.07^2+0.07^2)}$ =0.10	Забор
н500	—	—	48921 1.36	22174 16.52	Метод спутниковы х геодезическ их измерений (определени й)	$Mt=\sqrt{(0.07^2+0.07^2)}$ =0.10	Забор
н501	—	—	48922 6.96	22174 45.35	Метод спутниковы х геодезическ их измерений (определени й)	$Mt=\sqrt{(0.07^2+0.07^2)}$ =0.10	Забор
н502	—	—	48923 5.53	22174 64.16	Метод спутниковы х геодезическ их измерений (определени й)	$Mt=\sqrt{(0.07^2+0.07^2)}$ =0.10	Забор
н503	—	—	48923 8.86	22174 77.32	Метод спутниковы х геодезическ их измерений (определени й)	$Mt=\sqrt{(0.07^2+0.07^2)}$ =0.10	Забор
н504	—	—	48920 0.01	22174 77.95	Метод спутниковы х геодезическ их измерений (определени й)	$Mt=\sqrt{(0.07^2+0.07^2)}$ =0.10	Забор

					й)		
н490	—	—	48919 9.86	22174 75.61	Метод спутниковы х геодезическ их измерений (определени й)	$Mt=\sqrt{(0.07^2+0.07^2)}$ =0.10	Забор

2. Сведения о частях границ уточняемого земельного участка с кадастровым номером 50:14:0030406:600

Обозначение части границ		Горизонтальное проложение (S), м	Описание прохождения части границ	Сведения о согласовании местоположения границ (согласовано/спорное)
от т.	до т.			
1	2	3	4	5
н490	н491	13.71	—	Согласовано
н491	н492	6.98	—	Согласовано
н492	н493	1.57	—	Согласовано
н493	н494	3.16	—	Согласовано
н494	н495	4.76	—	Согласовано
н495	н496	7.86	—	Согласовано
н496	н497	3.22	—	Согласовано
н497	н498	11.05	—	Согласовано
н498	н499	26.76	—	Согласовано
н499	н500	2.55	—	Согласовано
н500	н501	32.78	—	Согласовано
н501	н502	20.67	—	Согласовано
н502	н503	13.57	—	Согласовано
н503	н504	38.86	—	Согласовано
н504	н490	2.34	—	Согласовано

3. Сведения о характеристиках уточняемого земельного участка с кадастровым номером 50:14:0030406:600

№ п/п	Наименование характеристики земельного участка	Значение характеристики
1	2	3
1.	Адрес земельного участка	—
1.1	Сведения о местоположении земельного участка (при отсутствии адреса) в структурированном в соответствии с федеральной информационной адресной системой виде	—
1.2	Дополнительные сведения о местоположении земельного участка	—
2.	Площадь земельного участка \pm величина погрешности определения (вычисления) площади ($P \pm \Delta P$), м ²	2000 кв.м \pm 8.97 кв.м
3.	Формула, примененная для вычисления предельной погрешности определения площади земельного участка с подставленными значениями и итоговые (вычисленные) значения (ΔP), м ²	$\Delta P = 2 * 0.10 * \sqrt{2000} * \sqrt{((1 + 1.11^2)/(2 * 1.11))} = 8.97$
4.	Площадь земельного участка согласно сведениям Единого государственного реестра недвижимости ($P_{\text{кад}}$), м ²	2000
5.	Оценка расхождения P и $P_{\text{кад}}$ ($P - P_{\text{кад}}$), м ²	0 кв.м
6.	Предельные минимальный и максимальный размеры земельного участка ($P_{\text{мин}}$ и $P_{\text{макс}}$), м ²	400 4000
7.	Вид (виды) разрешенного использования	—
7.1	Дополнительные сведения об использовании земельного участка	—
8.	Кадастровый или иной государственный учетный номер (инвентарный) здания, сооружения, объекта незавершенного строительства, расположенного на земельном участке	50:14:0030406:939
9.	Сведения о земельных участках (землях общего пользования, территории общего пользования), посредством которых обеспечивается доступ	Земли общего пользования
10.	Иные сведения	В ходе определения местоположения объектов недвижимости выявлен факт уточнения границ земельного участка в соответствии с фактическим многолетним

					использованием (по конструктивным элементам объектов капитального строительства, по объектам искусственного происхождения (забор, межа и пр.).		
4. Пояснения к сведениям об уточняемом земельном участке с кадастровым номером: <u>50:14:0030406:600</u>							
1.	—						
Сведения об уточняемых земельных участках							
1. Сведения о характерных точках границ уточняемого земельного участка с кадастровым номером <u>50:14:0030406:60</u>							
Система координат <u>МСК-50, зона 2</u>					Зона № <u>2</u>		
Обозначение характерных точек границ	Координаты, м				Метод определения координат	Формулы, примененные для расчета средней квадратической погрешности определения координат характерных точек границ (Mt), с подставленными в такие формулы значениями и итоговые (вычисленные) значения Mt, м	Описание закрепления точки
	содержатся в Едином государственном реестре недвижимости		определены в результате выполнения комплексных кадастровых работ				
	X	Y	X	Y			
1	2	3	4	5	6	7	8
н647	—	—	48933 8.28	22174 08.54	Метод спутниковых геодезических измерений (определений)	$Mt=\sqrt{(0.07^2+0.07^2)}$ =0.10	Забор
н648	—	—	48932 7.63	22174 20.41	Метод спутниковых геодезических измерений (определений)	$Mt=\sqrt{(0.07^2+0.07^2)}$ =0.10	Забор

н649	—	—	48931 2.54	22174 07.73	Метод спутниковы х геодезическ их измерений (определени й)	$Mt=\sqrt{(0.07^2+0.07^2)}$ =0.10	Забор
н650	—	—	48930 1.28	22173 97.76	Метод спутниковы х геодезическ их измерений (определени й)	$Mt=\sqrt{(0.07^2+0.07^2)}$ =0.10	Забор
н651	—	—	48929 6.52	22173 93.14	Метод спутниковы х геодезическ их измерений (определени й)	$Mt=\sqrt{(0.07^2+0.07^2)}$ =0.10	Забор
н652	—	—	48928 1.83	22173 80.27	Метод спутниковы х геодезическ их измерений (определени й)	$Mt=\sqrt{(0.07^2+0.07^2)}$ =0.10	Забор
н653	—	—	48927 9.39	22173 77.91	Метод спутниковы х геодезическ их измерений (определени й)	$Mt=\sqrt{(0.07^2+0.07^2)}$ =0.10	Забор
н654	—	—	48927 3.58	22173 72.06	Метод спутниковы х геодезическ их измерений (определени й)	$Mt=\sqrt{(0.07^2+0.07^2)}$ =0.10	Забор

					й)		
н655	—	—	48927 6.98	22173 68.43	Метод спутниковы х геодезическ их измерений (определени й)	$Mt=\sqrt{(0.07^2+0.07^2)}$ =0.10	Забор
н656	—	—	48928 1.60	22173 72.90	Метод спутниковы х геодезическ их измерений (определени й)	$Mt=\sqrt{(0.07^2+0.07^2)}$ =0.10	Забор
н657	—	—	48928 5.38	22173 68.88	Метод спутниковы х геодезическ их измерений (определени й)	$Mt=\sqrt{(0.07^2+0.07^2)}$ =0.10	Забор
н658	—	—	48928 8.00	22173 71.54	Метод спутниковы х геодезическ их измерений (определени й)	$Mt=\sqrt{(0.07^2+0.07^2)}$ =0.10	Забор
н659	—	—	48929 4.13	22173 79.15	Метод спутниковы х геодезическ их измерений (определени й)	$Mt=\sqrt{(0.07^2+0.07^2)}$ =0.10	Забор
н660	—	—	48930 3.04	22173 87.80	Метод спутниковы х геодезическ их измерений	$Mt=\sqrt{(0.07^2+0.07^2)}$ =0.10	Забор

					(определени й)		
н661	—	—	48931 3.59	22173 96.55	Метод спутниковы х геодезическ их измерений (определени й)	$Mt=\sqrt{(0.07^2+0.07^2)}$ =0.10	Забор
н662	—	—	48931 8.69	22173 91.08	Метод спутниковы х геодезическ их измерений (определени й)	$Mt=\sqrt{(0.07^2+0.07^2)}$ =0.10	Забор
н663	—	—	48932 8.17	22173 99.17	Метод спутниковы х геодезическ их измерений (определени й)	$Mt=\sqrt{(0.07^2+0.07^2)}$ =0.10	Забор
н664	—	—	48933 4.63	22174 05.19	Метод спутниковы х геодезическ их измерений (определени й)	$Mt=\sqrt{(0.07^2+0.07^2)}$ =0.10	Забор
н647	—	—	48933 8.28	22174 08.54	Метод спутниковы х геодезическ их измерений (определени й)	$Mt=\sqrt{(0.07^2+0.07^2)}$ =0.10	Забор

2. Сведения о частях границ уточняемого земельного участка с кадастровым номером 50:14:0030406:60

Обозначение части	Горизонтальное	Описание	Сведения
-------------------	----------------	----------	----------

границ		проложение (S), м	прохождения части границ	о согласовании местоположения границ (согласовано/спорное)
от т.	до т.			
1	2	3	4	5
н647	н648	15.95	—	Согласовано
н648	н649	19.71	—	Согласовано
н649	н650	15.04	—	Согласовано
н650	н651	6.63	—	Согласовано
н651	н652	19.53	—	Согласовано
н652	н653	3.39	—	Согласовано
н653	н654	8.24	—	Согласовано
н654	н655	4.97	—	Согласовано
н655	н656	6.43	—	Согласовано
н656	н657	5.52	—	Согласовано
н657	н658	3.73	—	Согласовано
н658	н659	9.77	—	Согласовано
н659	н660	12.42	—	Согласовано
н660	н661	13.71	—	Согласовано
н661	н662	7.48	—	Согласовано
н662	н663	12.46	—	Согласовано
н663	н664	8.83	—	Согласовано
н664	н647	4.95	—	Согласовано

3. Сведения о характеристиках уточняемого земельного участка с кадастровым номером 50:14:0030406:60

№ п/п	Наименование характеристики земельного участка	Значение характеристики
1	2	3
1.	Адрес земельного участка	—
1.1	Сведения о местоположении земельного участка (при отсутствии адреса) в структурированном в	—

	соответствии с федеральной информационной адресной системой в виде	
1.2	Дополнительные сведения о местоположении земельного участка	—
2.	Площадь земельного участка \pm величина погрешности определения (вычисления) площади ($P \pm \Delta P$), м ²	828 кв.м \pm 5.82 кв.м
3.	Формула, примененная для вычисления предельной погрешности определения площади земельного участка с подставленными значениями и итоговые (вычисленные) значения (ΔP), м ²	$\Delta P = 2 * 0.10 * \sqrt{828} * \sqrt{((1 + 1.24^2)/(2 * 1.24))} = 5.82$
4.	Площадь земельного участка согласно сведениям Единого государственного реестра недвижимости ($P_{\text{кад}}$), м ²	800
5.	Оценка расхождения P и $P_{\text{кад}}$ ($P - P_{\text{кад}}$), м ²	28 кв.м
6.	Предельные минимальный и максимальный размеры земельного участка ($P_{\text{мин}}$ и $P_{\text{макс}}$), м ²	400 4000
7.	Вид (виды) разрешенного использования	—
7.1	Дополнительные сведения об использовании земельного участка	—
8.	Кадастровый или иной государственный учетный номер (инвентарный) здания, сооружения, объекта незавершенного строительства, расположенного на земельном участке	50:14:0000000:140683, 50:14:0030406:1187
9.	Сведения о земельных участках (землях общего пользования, территории общего пользования), посредством которых обеспечивается доступ	Земли общего пользования
10.	Иные сведения	В ходе определения местоположения объектов недвижимости выявлен факт уточнения границ земельного участка в соответствии с фактическим многолетним использованием (по конструктивным элементам объектов капитального строительства, по объектам искусственного происхождения (забор, межа и пр.).

4. Пояснения к сведениям об уточняемом земельном участке с кадастровым номером:

50:14:0030406:60

1.	—						
Сведения об уточняемых земельных участках							
1. Сведения о характерных точках границ уточняемого земельного участка с кадастровым номером 50:14:0030406:617							
Система координат МСК-50, зона 2					Зона № 2		
Обозначение характерных точек границ	Координаты, м				Метод определения координат	Формулы, примененные для расчета средней квадратической погрешности определения координат характерных точек границ (Mt), с подставленными в такие формулы значениями и итоговые (вычисленные) значения Mt, м	Описание закрепления точки
	содержатся в Едином государственном реестре недвижимости		определены в результате выполнения комплексных кадастровых работ				
	X	Y	X	Y			
1	2	3	4	5	6	7	8
н200	—	—	48894 9.50	22178 23.23	Метод спутниковых геодезических измерений (определений)	$Mt=\sqrt{(0.07^2+0.07^2)}$ =0.10	Забор
н199	—	—	48898 5.09	22177 99.80	Метод спутниковых геодезических измерений (определений)	$Mt=\sqrt{(0.07^2+0.07^2)}$ =0.10	Забор
н202	—	—	48898 5.89	22178 00.97	Метод спутниковых геодезических измерений (определений)	$Mt=\sqrt{(0.07^2+0.07^2)}$ =0.10	Забор

					й)		
н203	—	—	48898 2.37	22178 03.62	Метод спутниковы х геодезическ их измерений (определени й)	$Mt=\sqrt{(0.07^2+0.07^2)}$ =0.10	Забор
н204	—	—	48898 0.56	22178 05.04	Метод спутниковы х геодезическ их измерений (определени й)	$Mt=\sqrt{(0.07^2+0.07^2)}$ =0.10	Забор
н205	—	—	48898 2.14	22178 07.56	Метод спутниковы х геодезическ их измерений (определени й)	$Mt=\sqrt{(0.07^2+0.07^2)}$ =0.10	Забор
н206	—	—	48898 1.51	22178 07.97	Метод спутниковы х геодезическ их измерений (определени й)	$Mt=\sqrt{(0.07^2+0.07^2)}$ =0.10	Забор
н207	—	—	48898 2.90	22178 10.11	Метод спутниковы х геодезическ их измерений (определени й)	$Mt=\sqrt{(0.07^2+0.07^2)}$ =0.10	Забор
н208	—	—	48898 4.25	22178 09.23	Метод спутниковы х геодезическ их измерений	$Mt=\sqrt{(0.07^2+0.07^2)}$ =0.10	Забор

					(определени й)		
н209	—	—	48898 5.69	22178 08.30	Метод спутниковы х геодезическ их измерений (определени й)	$Mt=\sqrt{(0.07^2+0.07^2)}$ =0.10	Забор
н210	—	—	48898 6.36	22178 09.35	Метод спутниковы х геодезическ их измерений (определени й)	$Mt=\sqrt{(0.07^2+0.07^2)}$ =0.10	Забор
н211	—	—	48898 6.98	22178 08.94	Метод спутниковы х геодезическ их измерений (определени й)	$Mt=\sqrt{(0.07^2+0.07^2)}$ =0.10	Забор
н212	—	—	48898 7.73	22178 10.08	Метод спутниковы х геодезическ их измерений (определени й)	$Mt=\sqrt{(0.07^2+0.07^2)}$ =0.10	Забор
н213	—	—	48898 8.56	22178 11.45	Метод спутниковы х геодезическ их измерений (определени й)	$Mt=\sqrt{(0.07^2+0.07^2)}$ =0.10	Забор
н214	—	—	48898 9.07	22178 12.17	Метод спутниковы х геодезическ их	$Mt=\sqrt{(0.07^2+0.07^2)}$ =0.10	Забор

					измерений (определени й)		
н215	—	—	48895 6.36	22178 34.30	Метод спутниковы х геодезическ их измерений (определени й)	$Mt=\sqrt{(0.07^2+0.07^2)}$ =0.10	Забор
н200	—	—	48894 9.50	22178 23.23	Метод спутниковы х геодезическ их измерений (определени й)	$Mt=\sqrt{(0.07^2+0.07^2)}$ =0.10	Забор

2. Сведения о частях границ уточняемого земельного участка с кадастровым номером 50:14:0030406:617

Обозначение части границ		Горизонтальное проложение (S), м	Описание прохождения части границ	Сведения о согласовании местоположения границ (согласовано/спорное)
от т.	до т.			
1	2	3	4	5
н200	н199	42.61	—	Согласовано
н199	н202	1.42	—	Согласовано
н202	н203	4.41	—	Согласовано
н203	н204	2.30	—	Согласовано
н204	н205	2.97	—	Согласовано
н205	н206	0.75	—	Согласовано
н206	н207	2.55	—	Согласовано
н207	н208	1.61	—	Согласовано
н208	н209	1.71	—	Согласовано
н209	н210	1.25	—	Согласовано
н210	н211	0.74	—	Согласовано

н211	н212	1.36	—	Согласовано
н212	н213	1.60	—	Согласовано
н213	н214	0.88	—	Согласовано
н214	н215	39.49	—	Согласовано
н215	н200	13.02	—	Согласовано

3. Сведения о характеристиках уточняемого земельного участка с кадастровым номером 50:14:0030406:617

№ п/п	Наименование характеристики земельного участка	Значение характеристики
1	2	3
1.	Адрес земельного участка	—
1.1	Сведения о местоположении земельного участка (при отсутствии адреса) в структурированном в соответствии с федеральной информационной адресной системой виде	—
1.2	Дополнительные сведения о местоположении земельного участка	—
2.	Площадь земельного участка \pm величина погрешности определения (вычисления) площади ($P \pm \Delta P$), м ²	486 кв.м \pm 4.43 кв.м
3.	Формула, примененная для вычисления предельной погрешности определения площади земельного участка с подставленными значениями и итоговые (вычисленные) значения (ΔP), м ²	$\Delta P = 2 * 0.10 * \sqrt{486} * \sqrt{((1 + 1.15^2)/(2 * 1.15))} = 4.43$
4.	Площадь земельного участка согласно сведениям Единого государственного реестра недвижимости ($P_{\text{кад}}$), м ²	483
5.	Оценка расхождения P и $P_{\text{кад}}$ ($P - P_{\text{кад}}$), м ²	3 кв.м
6.	Предельные минимальный и максимальный размеры земельного участка ($P_{\text{мин}}$ и $P_{\text{макс}}$), м ²	400 4000
7.	Вид (виды) разрешенного использования	—
7.1	Дополнительные сведения об использовании земельного участка	—

8.	Кадастровый или иной государственный учетный номер (инвентарный) здания, сооружения, объекта незавершенного строительства, расположенного на земельном участке	50:14:0030406:723
9.	Сведения о земельных участках (землях общего пользования, территории общего пользования), посредством которых обеспечивается доступ	Земли общего пользования
10.	Иные сведения	В ходе определения местоположения объектов недвижимости выявлен факт уточнения границ земельного участка в соответствии с фактическим многолетним использованием (по конструктивным элементам объектов капитального строительства, по объектам искусственного происхождения (забор, межа и пр.).

4. Пояснения к сведениям об уточняемом земельном участке с кадастровым номером:
50:14:0030406:617

1.	—
----	---

Сведения об уточняемых земельных участках

1. Сведения о характерных точках границ уточняемого земельного участка с кадастровым номером 50:14:0030406:615

Система координат МСК-50, зона 2

Зона № 2

Обозначение характерных точек границ	Координаты, м				Метод определения координат	Формулы, примененные для расчета средней квадратической погрешности определения координат характерных точек границ (Mt), с подставленными в такие формулы значениями и итоговые (вычисленные) значения Mt, м	Описание закрепления точки
	содержатся в Едином государственном реестре недвижимости		определены в результате выполнения комплексных кадастровых работ				
	X	Y	X	Y			
1	2	3	4	5	6	7	8
n198	—	—	48897	22177	Метод спутниковы	$Mt=\sqrt{(0.07^2+0.07^2)}$	Забор

			8.53	89.74	х геодезическ их измерений (определени й)	=0.10	
н199	—	—	48898 5.09	22177 99.80	Метод спутниковы х геодезическ их измерений (определени й)	$Mt=\sqrt{(0.07^2+0.07^2)}$ =0.10	Забор
н200	—	—	48894 9.50	22178 23.23	Метод спутниковы х геодезическ их измерений (определени й)	$Mt=\sqrt{(0.07^2+0.07^2)}$ =0.10	Забор
н201	—	—	48894 4.16	22178 13.76	Метод спутниковы х геодезическ их измерений (определени й)	$Mt=\sqrt{(0.07^2+0.07^2)}$ =0.10	Забор
н175	—	—	48894 5.99	22178 12.61	Метод спутниковы х геодезическ их измерений (определени й)	$Mt=\sqrt{(0.07^2+0.07^2)}$ =0.10	Забор
н198	—	—	48897 8.53	22177 89.74	Метод спутниковы х геодезическ их измерений (определени й)	$Mt=\sqrt{(0.07^2+0.07^2)}$ =0.10	Забор

2. Сведения о частях границ уточняемого земельного участка с кадастровым номером

<u>50:14:0030406:615</u>				
Обозначение части границ		Горизонтальное проложение (S), м	Описание прохождения части границ	Сведения о согласовании местоположения границ (согласовано/спорное)
от т.	до т.			
1	2	3	4	5
н198	н199	12.01	—	Согласовано
н199	н200	42.61	—	Согласовано
н200	н201	10.87	—	Согласовано
н201	н175	2.16	—	Согласовано
н175	н198	39.77	—	Согласовано
3. Сведения о характеристиках уточняемого земельного участка с кадастровым номером <u>50:14:0030406:615</u>				
№ п/п	Наименование характеристики земельного участка	Значение характеристики		
1	2	3		
1.	Адрес земельного участка	—		
1.1	Сведения о местоположении земельного участка (при отсутствии адреса) в структурированном в соответствии с федеральной информационной адресной системой виде	—		
1.2	Дополнительные сведения о местоположении земельного участка	—		
2.	Площадь земельного участка \pm величина погрешности определения (вычисления) площади ($P \pm \Delta P$), м ²	481 кв.м \pm 4.43 кв.м		
3.	Формула, примененная для вычисления предельной погрешности определения площади земельного участка с подставленными значениями и итоговые (вычисленные) значения (ΔP), м ²	$\Delta P = 2 * 0.10 * \sqrt{481} * \sqrt{((1 + 1.22^2)/(2 * 1.22))} = 4.43$		
4.	Площадь земельного участка согласно сведениям Единого государственного реестра недвижимости ($P_{\text{кад}}$), м ²	476		
5.	Оценка расхождения P и $P_{\text{кад}}$ ($P - P_{\text{кад}}$), м ²	5 кв.м		
6.	Предельные минимальный и максимальный размеры земельного участка ($P_{\text{мин}}$ и $P_{\text{макс}}$), м ²	400 4000		

7.	Вид (виды) разрешенного использования	—
7.1	Дополнительные сведения об использовании земельного участка	—
8.	Кадастровый или иной государственный учетный номер (инвентарный) здания, сооружения, объекта незавершенного строительства, расположенного на земельном участке	50:14:0030406:724, 50:14:0030406:723
9.	Сведения о земельных участках (землях общего пользования, территории общего пользования), посредством которых обеспечивается доступ	Земли общего пользования
10.	Иные сведения	В ходе определения местоположения объектов недвижимости выявлен факт уточнения границ земельного участка в соответствии с фактическим многолетним использованием (по конструктивным элементам объектов капитального строительства, по объектам искусственного происхождения (забор, межа и пр.).

4. Пояснения к сведениям об уточняемом земельном участке с кадастровым номером:
50:14:0030406:615

1.	—
----	---

Сведения об уточняемых земельных участках

1. Сведения о характерных точках границ уточняемого земельного участка с кадастровым номером 50:14:0030406:524

Система координат МСК-50, зона 2

Зона № 2

Обозначение характерных точек границ	Координаты, м				Метод определения координат	Формулы, примененные для расчета средней квадратической погрешности определения координат характерных точек границ (Mt), с подставленными в такие формулы значениями и итоговые (вычисленные)	Описание закрепления точки
	содержатся в Едином государственном реестре недвижимости		определены в результате выполнения комплексных кадастровых работ				
	X	Y	X	Y			

						значения Mt, м	
1	2	3	4	5	6	7	8
н753	—	—	48944 4.09	22171 18.09	Метод спутниковы х геодезическ их измерений (определени й)	$Mt=\sqrt{(0.07^2+0.07^2)}$ =0.10	Забор
н754	—	—	48944 8.44	22171 10.08	Метод спутниковы х геодезическ их измерений (определени й)	$Mt=\sqrt{(0.07^2+0.07^2)}$ =0.10	Забор
н755	—	—	48947 5.44	22171 30.96	Метод спутниковы х геодезическ их измерений (определени й)	$Mt=\sqrt{(0.07^2+0.07^2)}$ =0.10	Забор
н756	—	—	48947 0.10	22171 37.74	Метод спутниковы х геодезическ их измерений (определени й)	$Mt=\sqrt{(0.07^2+0.07^2)}$ =0.10	Забор
н757	—	—	48946 8.12	22171 36.24	Метод спутниковы х геодезическ их измерений (определени й)	$Mt=\sqrt{(0.07^2+0.07^2)}$ =0.10	Забор
н753	—	—	48944	22171	Метод спутниковы	$Mt=\sqrt{(0.07^2+0.07^2)}$	Забор

			4.09	18.09	х геодезическ их измерений (определени й)	=0.10	
1	48947 5.44	2217130 .96	—	—	—	—	—
2	48947 0.10	2217137 .74	—	—	—	—	—
3	48946 8.12	2217136 .24	—	—	—	—	—
45	48944 4.09	2217118 .09	—	—	—	—	—
5	48944 8.44	2217110 .08	—	—	—	—	—
1	48947 5.44	2217130 .96	—	—	—	—	—

2. Сведения о частях границ уточняемого земельного участка с кадастровым номером 50:14:0030406:524

Обозначение части границ		Горизонтальное проложение (S), м	Описание прохождения части границ	Сведения о согласовании местоположения границ (согласовано/спорное)
от т.	до т.			
1	2	3	4	5
н753	н754	9.11	—	Согласовано
н754	н755	34.13	—	Согласовано
н755	н756	8.63	—	Согласовано
н756	н757	2.48	—	Согласовано
н757	н753	30.11	—	Согласовано

3. Сведения о характеристиках уточняемого земельного участка с кадастровым номером 50:14:0030406:524

№ п/п	Наименование характеристики земельного участка	Значение характеристики
1	2	3
1.	Адрес земельного участка	—

1.1	Сведения о местоположении земельного участка (при отсутствии адреса) в структурированном в соответствии с федеральной информационной адресной системой виде	—
1.2	Дополнительные сведения о местоположении земельного участка	—
2.	Площадь земельного участка \pm величина погрешности определения (вычисления) площади ($P \pm \Delta P$), м ²	294 кв.м \pm 3.44 кв.м
3.	Формула, примененная для вычисления предельной погрешности определения площади земельного участка с подставленными значениями и итоговые (вычисленные) значения (ΔP), м ²	$\Delta P = 2 * 0.10 * \sqrt{294} * \sqrt{((1 + 1.13^2)/(2 * 1.13))} = 3.44$
4.	Площадь земельного участка согласно сведениям Единого государственного реестра недвижимости ($P_{\text{кад}}$), м ²	294
5.	Оценка расхождения P и $P_{\text{кад}}$ ($P - P_{\text{кад}}$), м ²	—
6.	Предельные минимальный и максимальный размеры земельного участка ($P_{\text{мин}}$ и $P_{\text{макс}}$), м ²	400 4000
7.	Вид (виды) разрешенного использования	—
7.1	Дополнительные сведения об использовании земельного участка	—
8.	Кадастровый или иной государственный учетный номер (инвентарный) здания, сооружения, объекта незавершенного строительства, расположенного на земельном участке	—
9.	Сведения о земельных участках (землях общего пользования, территории общего пользования), посредством которых обеспечивается доступ	Земли общего пользования
10.	Иные сведения	В ходе определения местоположения объектов недвижимости выявлен факт уточнения границ земельного участка в соответствии с фактическим многолетним использованием (по конструктивным элементам объектов капитального строительства, по объектам искусственного происхождения (забор, межа и пр.).

4. Пояснения к сведениям об уточняемом земельном участке с кадастровым номером: 50:14:0030406:524							
1.	—						
Сведения об уточняемых земельных участках							
1. Сведения о характерных точках границ уточняемого земельного участка с кадастровым номером 50:14:0030406:696							
Система координат МСК-50, зона 2					Зона № 2		
Обозначение характерных точек границ	Координаты, м				Метод определения координат	Формулы, примененные для расчета средней квадратической погрешности определения координат характерных точек границ (Mt), с подставленными в такие формулы значениями и итоговые (вычисленные) значения Mt, м	Описание закрепления точки
	содержатся в Едином государственном реестре недвижимости		определены в результате выполнения комплексных кадастровых работ				
	X	Y	X	Y			
1	2	3	4	5	6	7	8
н1016	—	—	48957 6.85	22169 84.44	Метод спутниковых геодезических измерений (определений)	$Mt=\sqrt{(0.07^2+0.07^2)}$ =0.10	Забор
н1047	—	—	48958 6.44	22169 78.24	Метод спутниковых геодезических измерений (определений)	$Mt=\sqrt{(0.07^2+0.07^2)}$ =0.10	Забор
н1048	—	—	48958 6.77	22169 78.76	Метод спутниковых геодезических измерений	$Mt=\sqrt{(0.07^2+0.07^2)}$ =0.10	Забор

					(определени й)		
н1049	—	—	48961 5.75	22170 24.89	Метод спутниковы х геодезическ их измерений (определени й)	$Mt=\sqrt{(0.07^2+0.07^2)}$ =0.10	Забор
н1050	—	—	48961 3.37	22170 27.52	Метод спутниковы х геодезическ их измерений (определени й)	$Mt=\sqrt{(0.07^2+0.07^2)}$ =0.10	Забор
н1051	—	—	48962 5.49	22170 38.96	Метод спутниковы х геодезическ их измерений (определени й)	$Mt=\sqrt{(0.07^2+0.07^2)}$ =0.10	Забор
н1052	—	—	48963 3.65	22170 30.48	Метод спутниковы х геодезическ их измерений (определени й)	$Mt=\sqrt{(0.07^2+0.07^2)}$ =0.10	Забор
н1053	—	—	48963 3.49	22170 30.33	Метод спутниковы х геодезическ их измерений (определени й)	$Mt=\sqrt{(0.07^2+0.07^2)}$ =0.10	Забор
н1054	—	—	48963 4.28	22170 29.47	Метод спутниковы х геодезическ их	$Mt=\sqrt{(0.07^2+0.07^2)}$ =0.10	Забор

					измерений (определени й)		
н1055	—	—	48964 4.67	22170 38.29	Метод спутниковы х геодезическ их измерений (определени й)	$Mt=\sqrt{(0.07^2+0.07^2)}$ =0.10	Забор
н1021	—	—	48963 4.52	22170 49.36	Метод спутниковы х геодезическ их измерений (определени й)	$Mt=\sqrt{(0.07^2+0.07^2)}$ =0.10	Забор
н1020	—	—	48963 0.52	22170 45.87	Метод спутниковы х геодезическ их измерений (определени й)	$Mt=\sqrt{(0.07^2+0.07^2)}$ =0.10	Забор
н1019	—	—	48960 8.79	22170 28.01	Метод спутниковы х геодезическ их измерений (определени й)	$Mt=\sqrt{(0.07^2+0.07^2)}$ =0.10	Забор
н1018	—	—	48959 6.49	22170 11.75	Метод спутниковы х геодезическ их измерений (определени й)	$Mt=\sqrt{(0.07^2+0.07^2)}$ =0.10	Забор
н1017	—	—	48959 2.81	22170 07.51	Метод спутниковы х геодезическ	$Mt=\sqrt{(0.07^2+0.07^2)}$ =0.10	Забор

					их измерений (определени й)		
н1016	—	—	48957 6.85	22169 84.44	Метод спутниковы х геодезическ их измерений (определени й)	$Mt=\sqrt{(0.07^2+0.07^2)}$ =0.10	Забор
3561	48959 2.81	2217007 .51	—	—	—	—	—
3562	48959 6.49	2217011 .75	—	—	—	—	—
3563	48960 8.79	2217028 .01	—	—	—	—	—
3564	48963 0.52	2217045 .87	—	—	—	—	—
3558	48963 4.52	2217049 .36	—	—	—	—	—
3579	48964 4.67	2217038 .29	—	—	—	—	—
3591	48963 4.28	2217029 .47	—	—	—	—	—
3590	48963 3.49	2217030 .33	—	—	—	—	—
3589	48963 3.65	2217030 .48	—	—	—	—	—
3588	48962 5.49	2217038 .96	—	—	—	—	—
3587	48961 3.37	2217027 .52	—	—	—	—	—
3586	48961 5.75	2217024 .89	—	—	—	—	—
3585	48958 6.44	2216978 .24	—	—	—	—	—

3584	48957 6.85	2216984 .44	—	—	—	—	—
3561	48959 2.81	2217007 .51	—	—	—	—	—

2. Сведения о частях границ уточняемого земельного участка с кадастровым номером 50:14:0030406:696

Обозначение части границ		Горизонтальное проложение (S), м	Описание прохождения части границ	Сведения о согласовании местоположения границ (согласовано/спорное)
от т.	до т.			
1	2	3	4	5
н1016	н1047	11.42	—	Согласовано
н1047	н1048	0.62	—	Согласовано
н1048	н1049	54.48	—	Согласовано
н1049	н1050	3.55	—	Согласовано
н1050	н1051	16.67	—	Согласовано
н1051	н1052	11.77	—	Согласовано
н1052	н1053	0.22	—	Согласовано
н1053	н1054	1.17	—	Согласовано
н1054	н1055	13.63	—	Согласовано
н1055	н1021	15.02	—	Согласовано
н1021	н1020	5.31	—	Согласовано
н1020	н1019	28.13	—	Согласовано
н1019	н1018	20.39	—	Согласовано
н1018	н1017	5.61	—	Согласовано
н1017	н1016	28.05	—	Согласовано

3. Сведения о характеристиках уточняемого земельного участка с кадастровым номером 50:14:0030406:696

№ п/п	Наименование характеристики земельного участка	Значение характеристики
1	2	3

1.	Адрес земельного участка	—
1.1	Сведения о местоположении земельного участка (при отсутствии адреса) в структурированном в соответствии с федеральной информационной адресной системой виде	—
1.2	Дополнительные сведения о местоположении земельного участка	—
2.	Площадь земельного участка \pm величина погрешности определения (вычисления) площади ($P \pm \Delta P$), м ²	792 кв.м \pm 5.63 кв.м
3.	Формула, примененная для вычисления предельной погрешности определения площади земельного участка с подставленными значениями и итоговые (вычисленные) значения (ΔP), м ²	$\Delta P = 2 * 0.10 * \sqrt{792} * \sqrt{((1 + 1.05^2)/(2 * 1.05))} = 5.63$
4.	Площадь земельного участка согласно сведениям Единого государственного реестра недвижимости ($P_{\text{кад}}$), м ²	792
5.	Оценка расхождения P и $P_{\text{кад}}$ ($P - P_{\text{кад}}$), м ²	0 кв.м
6.	Предельные минимальный и максимальный размеры земельного участка ($P_{\text{мин}}$ и $P_{\text{макс}}$), м ²	400 4000
7.	Вид (виды) разрешенного использования	—
7.1	Дополнительные сведения об использовании земельного участка	—
8.	Кадастровый или иной государственный учетный номер (инвентарный) здания, сооружения, объекта незавершенного строительства, расположенного на земельном участке	—
9.	Сведения о земельных участках (землях общего пользования, территории общего пользования), посредством которых обеспечивается доступ	Земли общего пользования
10.	Иные сведения	Приведение в соответствие сведений ЕГРН о площади и описании местоположения участка. В настоящей карте-плане установлена средняя квадратическая погрешность характерных точек границ участка в соответствии с требованиями действующего законодательства. Конфигурация

		и площадь участка не изменяются.					
4. Пояснения к сведениям об уточняемом земельном участке с кадастровым номером: <u>50:14:0030406:696</u>							
1.	—						
Сведения об уточняемых земельных участках							
1. Сведения о характерных точках границ уточняемого земельного участка с кадастровым номером <u>50:14:0030406:34</u>							
Система координат <u>МСК-50, зона 2</u>					Зона № <u>2</u>		
Обозначение характерных точек границ	Координаты, м				Метод определения координат	Формулы, примененные для расчета средней квадратической погрешности определения координат характерных точек границ (Mt), с подставленными в такие формулы значениями и итоговые (вычисленные) значения Mt, м	Описание закрепления точки
	содержатся в Едином государственном реестре недвижимости		определены в результате выполнения комплексных кадастровых работ				
	X	Y	X	Y			
1	2	3	4	5	6	7	8
н762	—	—	48949 0.17	22171 87.86	Метод спутниковых геодезических измерений (определений)	$Mt=\sqrt{(0.07^2+0.07^2)}$ =0.10	Забор
н761	—	—	48950 1.83	22171 71.01	Метод спутниковых геодезических измерений (определений)	$Mt=\sqrt{(0.07^2+0.07^2)}$ =0.10	Забор
н914	—	—	48951 7.06	22171 82.77	Метод спутниковых	$Mt=\sqrt{(0.07^2+0.07^2)}$ =0.10	Забор

					геодезическ их измерений (определени й)		
н915	—	—	48952 0.38	22171 85.33	Метод спутниковы х геодезическ их измерений (определени й)	$Mt=\sqrt{(0.07^2+0.07^2)}$ =0.10	Забор
н916	—	—	48950 8.81	22172 00.88	Метод спутниковы х геодезическ их измерений (определени й)	$Mt=\sqrt{(0.07^2+0.07^2)}$ =0.10	Забор
н917	—	—	48950 7.82	22172 00.19	Метод спутниковы х геодезическ их измерений (определени й)	$Mt=\sqrt{(0.07^2+0.07^2)}$ =0.10	Забор
н762	—	—	48949 0.17	22171 87.86	Метод спутниковы х геодезическ их измерений (определени й)	$Mt=\sqrt{(0.07^2+0.07^2)}$ =0.10	Забор
1235	48950 8.81	2217200 .88	—	—	—	—	—
1239	48952 0.38	2217185 .33	—	—	—	—	—
1238	48951 7.06	2217182 .77	—	—	—	—	—
1237	48950 1.83	2217171 .01	—	—	—	—	—

1236	48949 0.17	2217187 .86	—	—	—	—	—
1235	48950 8.81	2217200 .88	—	—	—	—	—

2. Сведения о частях границ уточняемого земельного участка с кадастровым номером 50:14:0030406:34

Обозначение части границ		Горизонтальное проложение (S), м	Описание прохождения части границ	Сведения о согласовании местоположения границ (согласовано/спорное)
от т.	до т.			
1	2	3	4	5
н762	н761	20.49	—	Согласовано
н761	н914	19.24	—	Согласовано
н914	н915	4.19	—	Согласовано
н915	н916	19.38	—	Согласовано
н916	н917	1.21	—	Согласовано
н917	н762	21.53	—	Согласовано

3. Сведения о характеристиках уточняемого земельного участка с кадастровым номером 50:14:0030406:34

№ п/п	Наименование характеристики земельного участка	Значение характеристики
1	2	3
1.	Адрес земельного участка	—
1.1	Сведения о местоположении земельного участка (при отсутствии адреса) в структурированном в соответствии с федеральной информационной адресной системой виде	—
1.2	Дополнительные сведения о местоположении земельного участка	—
2.	Площадь земельного участка \pm величина погрешности определения (вычисления) площади ($P \pm \Delta P$), м ²	460 кв.м \pm 4.29 кв.м
3.	Формула, примененная для вычисления предельной погрешности определения площади земельного участка с подставленными значениями и итоговые (вычисленные) значения (ΔP), м ²	$\Delta P = 2 * 0.10 * \sqrt{460} * \sqrt{((1 + 1.01^2)/(2 * 1.01))} = 4.29$

4.	Площадь земельного участка согласно сведениям Единого государственного реестра недвижимости ($P_{\text{кад}}$), м^2	460
5.	Оценка расхождения P и $P_{\text{кад}}$ ($P - P_{\text{кад}}$), м^2	0 кв.м
6.	Предельные минимальный и максимальный размеры земельного участка ($P_{\text{мин}}$ и $P_{\text{макс}}$), м^2	400 4000
7.	Вид (виды) разрешенного использования	—
7.1	Дополнительные сведения об использовании земельного участка	—
8.	Кадастровый или иной государственный учетный номер (инвентарный) здания, сооружения, объекта незавершенного строительства, расположенного на земельном участке	50:14:0030406:1168
9.	Сведения о земельных участках (землях общего пользования, территории общего пользования), посредством которых обеспечивается доступ	Земли общего пользования
10.	Иные сведения	Приведение в соответствие сведений ЕГРН о площади и описании местоположения участка. В настоящей карте-плане установлена средняя квадратическая погрешность характерных точек границ участка в соответствии с требованиями действующего законодательства. Конфигурация и площадь участка не изменяются.

4. Пояснения к сведениям об уточняемом земельном участке с кадастровым номером:

50:14:0030406:34

1.	—
----	---

Сведения об уточняемых земельных участках

1. Сведения о характерных точках границ уточняемого земельного участка с кадастровым номером 50:14:0030406:518

Система координат МСК-50, зона 2

Зона № 2

Обозначение	Координаты, м	Метод	Формулы,	Описание
-------------	---------------	-------	----------	----------

ние характерн ых точек границ	содержатся в Едином государственном реестре недвижимости		определены в результате выполнения комплексных кадастровых работ		определения координат	примененные для расчета средней квадратической погрешности определения координат характерных точек границ (Mt), с подставленными в такие формулы значениями и итоговые (вычисленные) значения Mt, м	закрепления точки
	X	Y	X	Y			
1	2	3	4	5	6	7	8
н758	—	—	48943 8.45	22171 55.12	Метод спутниковы х геодезическ их измерений (определени й)	$Mt=\sqrt{(0.07^2+0.07^2)}$ =0.10	Забор
н759	—	—	48945 0.06	22171 37.62	Метод спутниковы х геодезическ их измерений (определени й)	$Mt=\sqrt{(0.07^2+0.07^2)}$ =0.10	Забор
н760	—	—	48945 8.45	22171 39.70	Метод спутниковы х геодезическ их измерений (определени й)	$Mt=\sqrt{(0.07^2+0.07^2)}$ =0.10	Забор
н761	—	—	48950 1.83	22171 71.01	Метод спутниковы х геодезическ их измерений (определени й)	$Mt=\sqrt{(0.07^2+0.07^2)}$ =0.10	Забор
н762	—	—	48949	22171	Метод	$Mt=\sqrt{(0.07^2+0.07^2)}$	Забор

			0.17	87.86	спутниковы х геодезическ их измерений (определени й)	=0.10	
н763	—	—	48948 6.86	22171 92.65	Метод спутниковы х геодезическ их измерений (определени й)	$Mt=\sqrt{(0.07^2+0.07^2)}$ =0.10	Забор
н764	—	—	48947 7.06	22171 88.05	Метод спутниковы х геодезическ их измерений (определени й)	$Mt=\sqrt{(0.07^2+0.07^2)}$ =0.10	Забор
н765	—	—	48947 1.68	22171 85.11	Метод спутниковы х геодезическ их измерений (определени й)	$Mt=\sqrt{(0.07^2+0.07^2)}$ =0.10	Забор
н766	—	—	48946 8.10	22171 90.87	Метод спутниковы х геодезическ их измерений (определени й)	$Mt=\sqrt{(0.07^2+0.07^2)}$ =0.10	Забор
н767	—	—	48946 1.66	22171 85.71	Метод спутниковы х геодезическ их измерений (определени й)	$Mt=\sqrt{(0.07^2+0.07^2)}$ =0.10	Забор

н768	—	—	48944 2.27	22171 63.56	Метод спутниковы х геодезическ их измерений (определени й)	$Mt=\sqrt{(0.07^2+0.07^2)}$ =0.10	Забор
н758	—	—	48943 8.45	22171 55.12	Метод спутниковы х геодезическ их измерений (определени й)	$Mt=\sqrt{(0.07^2+0.07^2)}$ =0.10	Забор
3539	48944 2.27	2217163 .56	—	—	—	—	—
3540	48943 8.45	2217155 .12	—	—	—	—	—
3541	48945 0.06	2217137 .62	—	—	—	—	—
3542	48945 8.45	2217139 .70	—	—	—	—	—
3533	48950 1.83	2217171 .01	—	—	—	—	—
1236	48949 0.17	2217187 .86	—	—	—	—	—
3534	48948 6.86	2217192 .65	—	—	—	—	—
3535	48947 7.06	2217188 .05	—	—	—	—	—
3536	48947 1.68	2217185 .11	—	—	—	—	—
3537	48946 8.10	2217190 .87	—	—	—	—	—
3538	48946 1.66	2217185 .71	—	—	—	—	—
3539	48944 2.27	2217163 .56	—	—	—	—	—

2. Сведения о частях границ уточняемого земельного участка с кадастровым номером 50:14:0030406:518

Обозначение части границ		Горизонтальное проложение (S), м	Описание прохождения части границ	Сведения о согласовании местоположения границ (согласовано/спорное)
от т.	до т.			
1	2	3	4	5
н758	н759	21.00	—	Согласовано
н759	н760	8.64	—	Согласовано
н760	н761	53.50	—	Согласовано
н761	н762	20.49	—	Согласовано
н762	н763	5.82	—	Согласовано
н763	н764	10.83	—	Согласовано
н764	н765	6.13	—	Согласовано
н765	н766	6.78	—	Согласовано
н766	н767	8.25	—	Согласовано
н767	н768	29.44	—	Согласовано
н768	н758	9.26	—	Согласовано

3. Сведения о характеристиках уточняемого земельного участка с кадастровым номером 50:14:0030406:518

№ п/п	Наименование характеристики земельного участка	Значение характеристики
1	2	3
1.	Адрес земельного участка	—
1.1	Сведения о местоположении земельного участка (при отсутствии адреса) в структурированном в соответствии с федеральной информационной адресной системой виде	—
1.2	Дополнительные сведения о местоположении земельного участка	—
2.	Площадь земельного участка \pm величина погрешности определения (вычисления) площади ($P \pm \Delta P$), м ²	1870 кв.м \pm 8.69 кв.м

3.	Формула, примененная для вычисления предельной погрешности определения площади земельного участка с подставленными значениями и итоговые (вычисленные) значения (ΔP), м ²	$\Delta P = 2 * 0.10 * \sqrt{1870} * \sqrt{((1 + 1.15^2)/(2 * 1.15))} = 8.69$
4.	Площадь земельного участка согласно сведениям Единого государственного реестра недвижимости ($P_{\text{кад}}$), м ²	1870
5.	Оценка расхождения P и $P_{\text{кад}}$ ($P - P_{\text{кад}}$), м ²	0 кв.м
6.	Предельные минимальный и максимальный размеры земельного участка ($P_{\text{мин}}$ и $P_{\text{макс}}$), м ²	400 4000
7.	Вид (виды) разрешенного использования	—
7.1	Дополнительные сведения об использовании земельного участка	—
8.	Кадастровый или иной государственный учетный номер (инвентарный) здания, сооружения, объекта незавершенного строительства, расположенного на земельном участке	50:14:0030406:745
9.	Сведения о земельных участках (землях общего пользования, территории общего пользования), посредством которых обеспечивается доступ	Земли общего пользования
10.	Иные сведения	Приведение в соответствие сведений ЕГРН о площади и описании местоположения участка. В настоящей карте-плане установлена средняя квадратическая погрешность характерных точек границ участка в соответствии с требованиями действующего законодательства. Конфигурация и площадь участка не изменяются.
4. Пояснения к сведениям об уточняемом земельном участке с кадастровым номером: 50:14:0030406:518		
1.	—	
Сведения об уточняемых земельных участках		
1. Сведения о характерных точках границ уточняемого земельного участка с кадастровым номером 50:14:0030406:16		
Система координат МСК-50, зона 2		Зона № 2

Обозначение характерных точек границ	Координаты, м				Метод определения координат	Формулы, примененные для расчета средней квадратической погрешности определения координат характерных точек границ (Mt), с подставленными в такие формулы значениями и итоговые (вычисленные) значения Mt, м	Описание закрепления точки
	содержатся в Едином государственном реестре недвижимости		определены в результате выполнения комплексных кадастровых работ				
	X	Y	X	Y			
1	2	3	4	5	6	7	8
н1203	—	—	48983 0.55	22168 93.28	Метод спутниковых геодезических измерений (определений)	$Mt=\sqrt{(0.07^2+0.07^2)}$ =0.10	Забор
н1204	—	—	48981 7.63	22168 69.42	Метод спутниковых геодезических измерений (определений)	$Mt=\sqrt{(0.07^2+0.07^2)}$ =0.10	Забор
н1205	—	—	48980 7.00	22168 49.78	Метод спутниковых геодезических измерений (определений)	$Mt=\sqrt{(0.07^2+0.07^2)}$ =0.10	Забор
н1206	—	—	48980 2.22	22168 40.99	Метод спутниковых геодезических измерений (определений)	$Mt=\sqrt{(0.07^2+0.07^2)}$ =0.10	Забор

н1207	—	—	48983 3.31	22168 24.66	Метод спутниковы х геодезическ их измерений (определени й)	$Mt=\sqrt{(0.07^2+0.07^2)}$ =0.10	Забор
н1208	—	—	48983 8.00	22168 33.49	Метод спутниковы х геодезическ их измерений (определени й)	$Mt=\sqrt{(0.07^2+0.07^2)}$ =0.10	Забор
н1209	—	—	48986 1.94	22168 78.58	Метод спутниковы х геодезическ их измерений (определени й)	$Mt=\sqrt{(0.07^2+0.07^2)}$ =0.10	Забор
н1203	—	—	48983 0.55	22168 93.28	Метод спутниковы х геодезическ их измерений (определени й)	$Mt=\sqrt{(0.07^2+0.07^2)}$ =0.10	Забор
1923	48986 1.94	2216878 .58	—	—	—	—	—
1927	48983 0.55	2216893 .28	—	—	—	—	—
1919	48980 7.00	2216849 .78	—	—	—	—	—
1926	48980 2.22	2216840 .99	—	—	—	—	—
1925	48983 3.31	2216824 .66	—	—	—	—	—
1924	48983	2216833	—	—	—	—	—

	8.00	.49					
1923	48986 1.94	2216878 .58	—	—	—	—	—

2. Сведения о частях границ уточняемого земельного участка с кадастровым номером 50:14:0030406:16

Обозначение части границ		Горизонтальное проложение (S), м	Описание прохождения части границ	Сведения о согласовании местоположения границ (согласовано/спорное)
от т.	до т.			
1	2	3	4	5
н1203	н1204	27.13	—	Согласовано
н1204	н1205	22.33	—	Согласовано
н1205	н1206	10.01	—	Согласовано
н1206	н1207	35.12	—	Согласовано
н1207	н1208	10.00	—	Согласовано
н1208	н1209	51.05	—	Согласовано
н1209	н1203	34.66	—	Согласовано

3. Сведения о характеристиках уточняемого земельного участка с кадастровым номером 50:14:0030406:16

№ п/п	Наименование характеристики земельного участка	Значение характеристики
1	2	3
1.	Адрес земельного участка	—
1.1	Сведения о местоположении земельного участка (при отсутствии адреса) в структурированном в соответствии с федеральной информационной адресной системой виде	—
1.2	Дополнительные сведения о местоположении земельного участка	—
2.	Площадь земельного участка ± величина погрешности определения (вычисления) площади ($P \pm \Delta P$), м ²	2101 кв.м ± 9.21 кв.м
3.	Формула, примененная для вычисления предельной погрешности определения площади земельного участка с подставленными значениями и итоговые	$\Delta P = 2 * 0.10 * \sqrt{2101} * \sqrt{((1 + 1.15^2)/(2 * 1.15))} = 9.21$

	(вычисленные) значения (ΔP), м ²	
4.	Площадь земельного участка согласно сведениям Единого государственного реестра недвижимости ($P_{\text{кад}}$), м ²	2100
5.	Оценка расхождения P и $P_{\text{кад}}$ ($P - P_{\text{кад}}$), м ²	1 кв.м
6.	Предельные минимальный и максимальный размеры земельного участка ($P_{\text{мин}}$ и $P_{\text{макс}}$), м ²	400 4000
7.	Вид (виды) разрешенного использования	—
7.1	Дополнительные сведения об использовании земельного участка	—
8.	Кадастровый или иной государственный учетный номер (инвентарный) здания, сооружения, объекта незавершенного строительства, расположенного на земельном участке	50:00:0000000:1130, 50:45:0000000:54745
9.	Сведения о земельных участках (землях общего пользования, территории общего пользования), посредством которых обеспечивается доступ	Земли общего пользования
10.	Иные сведения	Приведение в соответствие сведений ЕГРН о площади и описании местоположения участка. В настоящей карте-плане установлена средняя квадратическая погрешность характерных точек границ участка в соответствии с требованиями действующего законодательства. Конфигурация и площадь участка не изменяются.

4. Пояснения к сведениям об уточняемом земельном участке с кадастровым номером:
50:14:0030406:16

1.	—
----	---

Сведения об уточняемых земельных участках

1. Сведения о характерных точках границ уточняемого земельного участка с кадастровым номером 50:14:0030406:275

Система координат МСК-50, зона 2

Зона № 2

Обозначение	Координаты, м	Метод	Формулы,	Описание
-------------	---------------	-------	----------	----------

ние характерн ых точек границ	содержатся в Едином государственном реестре недвижимости		определены в результате выполнения комплексных кадастровых работ		определения координат	примененные для расчета средней квадратической погрешности определения координат характерных точек границ (Mt), с подставленными в такие формулы значениями и итоговые (вычисленные) значения Mt, м	закрепления точки
	X	Y	X	Y			
1	2	3	4	5	6	7	8
н1331	—	—	49013 7.98	22167 34.74	Метод спутниковы х геодезическ их измерений (определени й)	$Mt=\sqrt{(0.07^2+0.07^2)}$ =0.10	Забор
н1332	—	—	49013 5.37	22167 28.94	Метод спутниковы х геодезическ их измерений (определени й)	$Mt=\sqrt{(0.07^2+0.07^2)}$ =0.10	Забор
н1333	—	—	49013 4.18	22167 26.28	Метод спутниковы х геодезическ их измерений (определени й)	$Mt=\sqrt{(0.07^2+0.07^2)}$ =0.10	Забор
н1334	—	—	49012 9.47	22167 17.84	Метод спутниковы х геодезическ их измерений (определени й)	$Mt=\sqrt{(0.07^2+0.07^2)}$ =0.10	Забор
н1335	—	—	49012	22166	Метод	$Mt=\sqrt{(0.07^2+0.07^2)}$	Забор

			0.59	99.52	спутниковы х геодезическ их измерений (определени й)	=0.10	
н1336	—	—	49010 5.07	22166 67.50	Метод спутниковы х геодезическ их измерений (определени й)	$Mt=\sqrt{(0.07^2+0.07^2)}$ =0.10	Забор
н1337	—	—	49013 1.54	22166 55.87	Метод спутниковы х геодезическ их измерений (определени й)	$Mt=\sqrt{(0.07^2+0.07^2)}$ =0.10	Забор
н1338	—	—	49016 3.60	22167 22.52	Метод спутниковы х геодезическ их измерений (определени й)	$Mt=\sqrt{(0.07^2+0.07^2)}$ =0.10	Забор
н1339	—	—	49014 5.49	22167 31.27	Метод спутниковы х геодезическ их измерений (определени й)	$Mt=\sqrt{(0.07^2+0.07^2)}$ =0.10	Забор
н1340	—	—	49013 8.61	22167 34.49	Метод спутниковы х геодезическ их измерений (определени й)	$Mt=\sqrt{(0.07^2+0.07^2)}$ =0.10	Забор

н1331	—	—	49013 7.98	22167 34.74	Метод спутниковы х геодезическ их измерений (определени й)	$Mt=\sqrt{(0.07^2+0.07^2)}$ =0.10	Забор
1	49013 1.54	2216655 .87	—	—	—	—	—
2	49016 3.60	2216722 .52	—	—	—	—	—
3	49014 5.49	2216731 .27	—	—	—	—	—
4	49013 8.61	2216734 .49	—	—	—	—	—
5	49013 7.98	2216734 .74	—	—	—	—	—
6	49013 5.37	2216728 .94	—	—	—	—	—
7	49013 4.18	2216726 .28	—	—	—	—	—
8	49012 9.47	2216717 .84	—	—	—	—	—
9	49010 5.07	2216667 .50	—	—	—	—	—
1	49013 1.54	2216655 .87	—	—	—	—	—

2. Сведения о частях границ уточняемого земельного участка с кадастровым номером 50:14:0030406:275

Обозначение части границ		Горизонтальное проложение (S), м	Описание прохождения части границ	Сведения о согласовании местоположения границ (согласовано/спорное)
от т.	до т.			
1	2	3	4	5
н1331	н1332	6.36	—	Согласовано
н1332	н1333	2.91	—	Согласовано

н1333	н1334	9.67	—	Согласовано
н1334	н1335	20.36	—	Согласовано
н1335	н1336	35.58	—	Согласовано
н1336	н1337	28.91	—	Согласовано
н1337	н1338	73.96	—	Согласовано
н1338	н1339	20.11	—	Согласовано
н1339	н1340	7.60	—	Согласовано
н1340	н1331	0.68	—	Согласовано

3. Сведения о характеристиках уточняемого земельного участка с кадастровым номером 50:14:0030406:275

№ п/п	Наименование характеристики земельного участка	Значение характеристики
1	2	3
1.	Адрес земельного участка	—
1.1	Сведения о местоположении земельного участка (при отсутствии адреса) в структурированном в соответствии с федеральной информационной адресной системой виде	—
1.2	Дополнительные сведения о местоположении земельного участка	—
2.	Площадь земельного участка \pm величина погрешности определения (вычисления) площади ($P \pm \Delta P$), м ²	2137 кв.м \pm 9.45 кв.м
3.	Формула, примененная для вычисления предельной погрешности определения площади земельного участка с подставленными значениями и итоговые (вычисленные) значения (ΔP), м ²	$\Delta P = 2 * 0.10 * \sqrt{2137} * \sqrt{((1 + 1.35^2)/(2 * 1.35))} = 9.45$
4.	Площадь земельного участка согласно сведениям Единого государственного реестра недвижимости ($P_{\text{кад}}$), м ²	2137
5.	Оценка расхождения P и $P_{\text{кад}}$ ($P - P_{\text{кад}}$), м ²	0 кв.м
6.	Предельные минимальный и максимальный размеры земельного участка ($P_{\text{мин}}$ и $P_{\text{макс}}$), м ²	400 4000
7.	Вид (виды) разрешенного использования	—

7.1	Дополнительные сведения об использовании земельного участка	—
8.	Кадастровый или иной государственный учетный номер (инвентарный) здания, сооружения, объекта незавершенного строительства, расположенного на земельном участке	50:14:0000000:152414, 50:14:0030406:1789
9.	Сведения о земельных участках (землях общего пользования, территории общего пользования), посредством которых обеспечивается доступ	Земли общего пользования
10.	Иные сведения	Приведение в соответствие сведений ЕГРН о площади и описании местоположения участка. В настоящей карте-плане установлена средняя квадратическая погрешность характерных точек границ участка в соответствии с требованиями действующего законодательства. Конфигурация и площадь участка не изменяются.

4. Пояснения к сведениям об уточняемом земельном участке с кадастровым номером:
50:14:0030406:275

1.	—
----	---

Сведения об уточняемых земельных участках

1. Сведения о характерных точках границ уточняемого земельного участка с кадастровым номером 50:14:0030406:669

Система координат МСК-50, зона 2

Зона № 2

Обозначение характерных точек границ	Координаты, м				Метод определения координат	Формулы, примененные для расчета средней квадратической погрешности определения координат характерных точек границ (Mt), с подставленными в такие формулы значениями и итоговые (вычисленные) значения Mt, м	Описание закрепления точки
	содержатся в Едином государственном реестре недвижимости		определены в результате выполнения комплексных кадастровых работ				
	X	Y	X	Y			

1	2	3	4	5	6	7	8
н1010	—	—	48966 2.74	22169 51.22	Метод спутниковы х геодезическ их измерений (определени й)	$Mt=\sqrt{(0.07^2+0.07^2)}$ =0.10	Забор
н998	—	—	48966 2.55	22169 50.91	Метод спутниковы х геодезическ их измерений (определени й)	$Mt=\sqrt{(0.07^2+0.07^2)}$ =0.10	Забор
н997	—	—	48964 6.52	22169 24.73	Метод спутниковы х геодезическ их измерений (определени й)	$Mt=\sqrt{(0.07^2+0.07^2)}$ =0.10	Забор
н1011	—	—	48968 7.43	22168 99.27	Метод спутниковы х геодезическ их измерений (определени й)	$Mt=\sqrt{(0.07^2+0.07^2)}$ =0.10	Забор
н1012	—	—	48969 5.08	22169 11.56	Метод спутниковы х геодезическ их измерений (определени й)	$Mt=\sqrt{(0.07^2+0.07^2)}$ =0.10	Забор
н1013	—	—	48969 8.58	22169 17.18	Метод спутниковы х геодезическ их	$Mt=\sqrt{(0.07^2+0.07^2)}$ =0.10	Забор

					измерений (определени й)		
н1005	—	—	48970 3.84	22169 25.64	Метод спутниковы х геодезическ их измерений (определени й)	$Mt=\sqrt{(0.07^2+0.07^2)}$ =0.10	Забор
н1004	—	—	48967 2.41	22169 45.20	Метод спутниковы х геодезическ их измерений (определени й)	$Mt=\sqrt{(0.07^2+0.07^2)}$ =0.10	Забор
н1010	—	—	48966 2.74	22169 51.22	Метод спутниковы х геодезическ их измерений (определени й)	$Mt=\sqrt{(0.07^2+0.07^2)}$ =0.10	Забор
2865	48968 7.43	2216899 .27	—	—	—	—	—
2866	48970 3.84	2216925 .64	—	—	—	—	—
2867	48967 2.41	2216945 .20	—	—	—	—	—
2868	48966 2.74	2216951 .22	—	—	—	—	—
2869	48964 6.52	2216924 .73	—	—	—	—	—
2865	48968 7.43	2216899 .27	—	—	—	—	—

2. Сведения о частях границ уточняемого земельного участка с кадастровым номером 50:14:0030406:669

Обозначение части	Горизонтальное	Описание	Сведения
-------------------	----------------	----------	----------

границ		проложение (S), м	прохождения части границ	о согласовании местоположения границ (согласовано/спорное)
от т.	до т.			
1	2	3	4	5
н1010	н998	0.36	—	Согласовано
н998	н997	30.70	—	Согласовано
н997	н1011	48.19	—	Согласовано
н1011	н1012	14.48	—	Согласовано
н1012	н1013	6.62	—	Согласовано
н1013	н1005	9.96	—	Согласовано
н1005	н1004	37.02	—	Согласовано
н1004	н1010	11.39	—	Согласовано

3. Сведения о характеристиках уточняемого земельного участка с кадастровым номером 50:14:0030406:669

№ п/п	Наименование характеристики земельного участка	Значение характеристики
1	2	3
1.	Адрес земельного участка	—
1.1	Сведения о местоположении земельного участка (при отсутствии адреса) в структурированном в соответствии с федеральной информационной адресной системой виде	—
1.2	Дополнительные сведения о местоположении земельного участка	—
2.	Площадь земельного участка \pm величина погрешности определения (вычисления) площади ($P \pm \Delta P$), м ²	1500 кв.м \pm 7.76 кв.м
3.	Формула, примененная для вычисления предельной погрешности определения площади земельного участка с подставленными значениями и итоговые (вычисленные) значения (ΔP), м ²	$\Delta P = 2 * 0.10 * \sqrt{1500} * \sqrt{((1 + 1.10^2)/(2 * 1.10))} = 7.76$
4.	Площадь земельного участка согласно сведениям Единого государственного реестра недвижимости ($P_{\text{кад}}$), м ²	1500
5.	Оценка расхождения P и $P_{\text{кад}}$ ($P - P_{\text{кад}}$), м ²	0 кв.м

6.	Предельные минимальный и максимальный размеры земельного участка ($P_{\text{мин}}$ и $P_{\text{макс}}$), м^2	400 4000
7.	Вид (виды) разрешенного использования	—
7.1	Дополнительные сведения об использовании земельного участка	—
8.	Кадастровый или иной государственный учетный номер (инвентарный) здания, сооружения, объекта незавершенного строительства, расположенного на земельном участке	50:00:0000000:1130, 50:45:0000000:54745
9.	Сведения о земельных участках (землях общего пользования, территории общего пользования), посредством которых обеспечивается доступ	Земли общего пользования
10.	Иные сведения	Приведение в соответствие сведений ЕГРН о площади и описании местоположения участка. В настоящей карте-плане установлена средняя квадратическая погрешность характерных точек границ участка в соответствии с требованиями действующего законодательства. Конфигурация и площадь участка не изменяются.

4. Пояснения к сведениям об уточняемом земельном участке с кадастровым номером:
50:14:0030406:669

1.	—
----	---

Сведения об уточняемых земельных участках

1. Сведения о характерных точках границ уточняемого земельного участка с кадастровым номером 50:14:0030406:661

Система координат МСК-50, зона 2

Зона № 2

Обозначение характерных точек границ	Координаты, м		Метод определения координат	Формулы, примененные для расчета средней квадратической погрешности определения координат характерных	Описание закрепления точки
	содержатся в Едином государственном реестре недвижимости	определены в результате выполнения комплексных кадастровых работ			

	X	Y	X	Y		точек границ (Mt), с подставленными в такие формулы значениями и итоговые (вычисленные) значения Mt, м	
1	2	3	4	5	6	7	8
н1206	—	—	48980 2.22	22168 40.99	Метод спутниковы х геодезическ их измерений (определени й)	$Mt=\sqrt{(0.07^2+0.07^2)}$ =0.10	Забор
н1210	—	—	48979 9.82	22168 36.56	Метод спутниковы х геодезическ их измерений (определени й)	$Mt=\sqrt{(0.07^2+0.07^2)}$ =0.10	Забор
н1211	—	—	48979 6.49	22168 30.41	Метод спутниковы х геодезическ их измерений (определени й)	$Mt=\sqrt{(0.07^2+0.07^2)}$ =0.10	Забор
н1212	—	—	48982 0.67	22168 17.31	Метод спутниковы х геодезическ их измерений (определени й)	$Mt=\sqrt{(0.07^2+0.07^2)}$ =0.10	Забор
н1213	—	—	48983 1.01	22168 20.11	Метод спутниковы х геодезическ их измерений (определени й)	$Mt=\sqrt{(0.07^2+0.07^2)}$ =0.10	Забор

					й)		
н1207	—	—	48983 3.31	22168 24.66	Метод спутниковы х геодезическ их измерений (определени й)	$Mt=\sqrt{(0.07^2+0.07^2)}$ =0.10	Забор
н1206	—	—	48980 2.22	22168 40.99	Метод спутниковы х геодезическ их измерений (определени й)	$Mt=\sqrt{(0.07^2+0.07^2)}$ =0.10	Забор
1925	48983 3.31	2216824 .66	—	—	—	—	—
1926	48980 2.22	2216840 .99	—	—	—	—	—
2682	48979 9.82	2216836 .56	—	—	—	—	—
2683	48979 6.49	2216830 .41	—	—	—	—	—
2684	48982 0.67	2216817 .31	—	—	—	—	—
2685	48983 1.01	2216820 .11	—	—	—	—	—
1925	48983 3.31	2216824 .66	—	—	—	—	—

2. Сведения о частях границ уточняемого земельного участка с кадастровым номером 50:14:0030406:661

Обозначение части границ		Горизонтальное проложение (S), м	Описание прохождения части границ	Сведения о согласовании местоположения границ (согласовано/спорное)
от т.	до т.			
1	2	3	4	5
н1206	н1210	5.04	—	Согласовано

н1210	н1211	6.99	—	Согласовано
н1211	н1212	27.50	—	Согласовано
н1212	н1213	10.71	—	Согласовано
н1213	н1207	5.10	—	Согласовано
н1207	н1206	35.12	—	Согласовано

3. Сведения о характеристиках уточняемого земельного участка с кадастровым номером 50:14:0030406:661

№ п/п	Наименование характеристики земельного участка	Значение характеристики
1	2	3
1.	Адрес земельного участка	—
1.1	Сведения о местоположении земельного участка (при отсутствии адреса) в структурированном в соответствии с федеральной информационной адресной системой виде	—
1.2	Дополнительные сведения о местоположении земельного участка	—
2.	Площадь земельного участка \pm величина погрешности определения (вычисления) площади ($P \pm \Delta P$), м ²	403 кв.м \pm 4.21 кв.м
3.	Формула, примененная для вычисления предельной погрешности определения площади земельного участка с подставленными значениями и итоговые (вычисленные) значения (ΔP), м ²	$\Delta P = 2 * 0.10 * \sqrt{403} * \sqrt{((1 + 1.55^2)/(2 * 1.55))} = 4.21$
4.	Площадь земельного участка согласно сведениям Единого государственного реестра недвижимости ($P_{\text{кад}}$), м ²	403
5.	Оценка расхождения P и $P_{\text{кад}}$ ($P - P_{\text{кад}}$), м ²	0 кв.м
6.	Предельные минимальный и максимальный размеры земельного участка ($P_{\text{мин}}$ и $P_{\text{макс}}$), м ²	400 4000
7.	Вид (виды) разрешенного использования	—
7.1	Дополнительные сведения об использовании земельного участка	—

8.	Кадастровый или иной государственный учетный номер (инвентарный) здания, сооружения, объекта незавершенного строительства, расположенного на земельном участке	–
9.	Сведения о земельных участках (землях общего пользования, территории общего пользования), посредством которых обеспечивается доступ	Земли общего пользования
10.	Иные сведения	Приведение в соответствие сведений ЕГРН о площади и описании местоположения участка. В настоящей карте-плане установлена средняя квадратическая погрешность характерных точек границ участка в соответствии с требованиями действующего законодательства. Конфигурация и площадь участка не изменяются.

4. Пояснения к сведениям об уточняемом земельном участке с кадастровым номером:
50:14:0030406:661

1.	–
----	---

Сведения об уточняемых земельных участках

1. Сведения о характерных точках границ уточняемого земельного участка с кадастровым номером 50:14:0030406:645

Система координат МСК-50, зона 2

Зона № 2

Обозначение характерных точек границ	Координаты, м				Метод определения координат	Формулы, примененные для расчета средней квадратической погрешности определения координат характерных точек границ (Mt), с подставленными в такие формулы значениями и итоговые (вычисленные) значения Mt, м	Описание закрепления точки
	содержатся в Едином государственном реестре недвижимости		определены в результате выполнения комплексных кадастровых работ				
	X	Y	X	Y			
1	2	3	4	5	6	7	8
n121	—	—	48893	22176	Метод СПУТНИКОВЫ	$Mt=\sqrt{(0.07^2+0.07^2)}$	Забор

			0.51	57.19	х геодезическ их измерений (определени й)	=0.10	
н126	—	—	48893 5.62	22176 52.57	Метод спутниковы х геодезическ их измерений (определени й)	$Mt=\sqrt{(0.07^2+0.07^2)}$ =0.10	Забор
н125	—	—	48894 5.02	22176 45.37	Метод спутниковы х геодезическ их измерений (определени й)	$Mt=\sqrt{(0.07^2+0.07^2)}$ =0.10	Забор
н124	—	—	48894 3.22	22176 42.85	Метод спутниковы х геодезическ их измерений (определени й)	$Mt=\sqrt{(0.07^2+0.07^2)}$ =0.10	Забор
н123	—	—	48893 5.88	22176 30.81	Метод спутниковы х геодезическ их измерений (определени й)	$Mt=\sqrt{(0.07^2+0.07^2)}$ =0.10	Забор
н112	—	—	48893 3.86	22176 26.99	Метод спутниковы х геодезическ их измерений (определени й)	$Mt=\sqrt{(0.07^2+0.07^2)}$ =0.10	Забор

н113	—	—	48892 6.55	22176 30.21	Метод спутниковы х геодезическ их измерений (определени й)	$Mt=\sqrt{(0.07^2+0.07^2)}$ =0.10	Забор
н114	—	—	48891 5.88	22176 09.12	Метод спутниковы х геодезическ их измерений (определени й)	$Mt=\sqrt{(0.07^2+0.07^2)}$ =0.10	Забор
н122	—	—	48890 8.99	22176 14.36	Метод спутниковы х геодезическ их измерений (определени й)	$Mt=\sqrt{(0.07^2+0.07^2)}$ =0.10	Забор
н121	—	—	48893 0.51	22176 57.19	Метод спутниковы х геодезическ их измерений (определени й)	$Mt=\sqrt{(0.07^2+0.07^2)}$ =0.10	Забор
1	48891 5.88	2217609 .12	—	—	—	—	—
2	48892 6.55	2217630 .21	—	—	—	—	—
3	48893 3.86	2217626 .99	—	—	—	—	—
4	48893 5.88	2217630 .81	—	—	—	—	—
5	48894 3.22	2217642 .85	—	—	—	—	—
6	48894	2217645	—	—	—	—	—

	5.02	.37					
50	48893 5.62	2217652 .57	—	—	—	—	—
7	48893 0.51	2217657 .19	—	—	—	—	—
8	48890 8.99	2217614 .36	—	—	—	—	—
1	48891 5.88	2217609 .12	—	—	—	—	—

2. Сведения о частях границ уточняемого земельного участка с кадастровым номером 50:14:0030406:645

Обозначение части границ		Горизонтальное проложение (S), м	Описание прохождения части границ	Сведения о согласовании местоположения границ (согласовано/спорное)
от т.	до т.			
1	2	3	4	5
н121	н126	6.89	—	Согласовано
н126	н125	11.84	—	Согласовано
н125	н124	3.10	—	Согласовано
н124	н123	14.10	—	Согласовано
н123	н112	4.32	—	Согласовано
н112	н113	7.99	—	Согласовано
н113	н114	23.64	—	Согласовано
н114	н122	8.66	—	Согласовано
н122	н121	47.93	—	Согласовано

3. Сведения о характеристиках уточняемого земельного участка с кадастровым номером 50:14:0030406:645

№ п/п	Наименование характеристики земельного участка	Значение характеристики
1	2	3
1.	Адрес земельного участка	—
1.1	Сведения о местоположении земельного участка (при отсутствии адреса) в структурированном в соответствии с федеральной информационной	—

	адресной системой виде	
1.2	Дополнительные сведения о местоположении земельного участка	—
2.	Площадь земельного участка \pm величина погрешности определения (вычисления) площади ($P \pm \Delta P$), м ²	603 кв.м \pm 5.01 кв.м
3.	Формула, примененная для вычисления предельной погрешности определения площади земельного участка с подставленными значениями и итоговые (вычисленные) значения (ΔP), м ²	$\Delta P = 2 * 0.10 * \sqrt{603} * \sqrt{((1 + 1.33^2)/(2 * 1.33))} = 5.01$
4.	Площадь земельного участка согласно сведениям Единого государственного реестра недвижимости ($P_{\text{кад}}$), м ²	603
5.	Оценка расхождения P и $P_{\text{кад}}$ ($P - P_{\text{кад}}$), м ²	0 кв.м
6.	Предельные минимальный и максимальный размеры земельного участка ($P_{\text{мин}}$ и $P_{\text{макс}}$), м ²	400 4000
7.	Вид (виды) разрешенного использования	—
7.1	Дополнительные сведения об использовании земельного участка	—
8.	Кадастровый или иной государственный учетный номер (инвентарный) здания, сооружения, объекта незавершенного строительства, расположенного на земельном участке	50:14:0000000:121402
9.	Сведения о земельных участках (землях общего пользования, территории общего пользования), посредством которых обеспечивается доступ	Земли общего пользования
10.	Иные сведения	Приведение в соответствие сведений ЕГРН о площади и описании местоположения участка. В настоящей карте-плане установлена средняя квадратическая погрешность характерных точек границ участка в соответствии с требованиями действующего законодательства. Конфигурация и площадь участка не изменяются.
4. Пояснения к сведениям об уточняемом земельном участке с кадастровым номером: <u>50:14:0030406:645</u>		

1.	—						
Сведения об уточняемых земельных участках							
1. Сведения о характерных точках границ уточняемого земельного участка с кадастровым номером 50:14:0030406:484							
Система координат МСК-50, зона 2					Зона № 2		
Обозначение характерных точек границ	Координаты, м				Метод определения координат	Формулы, примененные для расчета средней квадратической погрешности определения координат характерных точек границ (Mt), с подставленными в такие формулы значениями и итоговые (вычисленные) значения Mt, м	Описание закрепления точки
	содержатся в Едином государственном реестре недвижимости		определены в результате выполнения комплексных кадастровых работ				
	X	Y	X	Y			
1	2	3	4	5	6	7	8
н88	—	—	48898 5.19	22176 15.84	Метод спутниковых геодезических измерений (определений)	$Mt=\sqrt{(0.07^2+0.07^2)}$ =0.10	Забор
н128	—	—	48897 6.61	22176 24.43	Метод спутниковых геодезических измерений (определений)	$Mt=\sqrt{(0.07^2+0.07^2)}$ =0.10	Забор
н129	—	—	48896 8.65	22176 20.98	Метод спутниковых геодезических измерений (определений)	$Mt=\sqrt{(0.07^2+0.07^2)}$ =0.10	Забор

н130	—	—	48895 4.32	22176 14.76	Метод спутниковы х геодезическ их измерений (определени й)	$Mt=\sqrt{(0.07^2+0.07^2)}$ =0.10	Забор
н131	—	—	48895 3.21	22176 13.56	Метод спутниковы х геодезическ их измерений (определени й)	$Mt=\sqrt{(0.07^2+0.07^2)}$ =0.10	Забор
н132	—	—	48893 8.14	22175 96.12	Метод спутниковы х геодезическ их измерений (определени й)	$Mt=\sqrt{(0.07^2+0.07^2)}$ =0.10	Забор
н133	—	—	48894 7.41	22175 88.26	Метод спутниковы х геодезическ их измерений (определени й)	$Mt=\sqrt{(0.07^2+0.07^2)}$ =0.10	Забор
н95	—	—	48895 3.39	22175 83.19	Метод спутниковы х геодезическ их измерений (определени й)	$Mt=\sqrt{(0.07^2+0.07^2)}$ =0.10	Забор
н94	—	—	48895 9.42	22175 91.95	Метод спутниковы х геодезическ их измерений (определени й)	$Mt=\sqrt{(0.07^2+0.07^2)}$ =0.10	Забор

					й)		
н93	—	—	48896 7.33	22176 03.46	Метод спутниковы х геодезическ их измерений (определени й)	$Mt=\sqrt{(0.07^2+0.07^2)}$ =0.10	Забор
н92	—	—	48897 1.60	22176 00.53	Метод спутниковы х геодезическ их измерений (определени й)	$Mt=\sqrt{(0.07^2+0.07^2)}$ =0.10	Забор
н91	—	—	48897 7.46	22176 08.95	Метод спутниковы х геодезическ их измерений (определени й)	$Mt=\sqrt{(0.07^2+0.07^2)}$ =0.10	Забор
н90	—	—	48897 6.13	22176 09.88	Метод спутниковы х геодезическ их измерений (определени й)	$Mt=\sqrt{(0.07^2+0.07^2)}$ =0.10	Забор
н89	—	—	48897 7.76	22176 12.21	Метод спутниковы х геодезическ их измерений (определени й)	$Mt=\sqrt{(0.07^2+0.07^2)}$ =0.10	Забор
н88	—	—	48898 5.19	22176 15.84	Метод спутниковы х геодезическ их измерений	$Mt=\sqrt{(0.07^2+0.07^2)}$ =0.10	Забор

					(определени й)		
1	48898 5.19	2217615 .84	—	—	—	—	—
2	48897 6.61	2217624 .43	—	—	—	—	—
3	48896 8.65	2217620 .98	—	—	—	—	—
4	48895 4.32	2217614 .76	—	—	—	—	—
5	48895 3.21	2217613 .56	—	—	—	—	—
6	48893 8.14	2217596 .12	—	—	—	—	—
7	48894 7.41	2217588 .26	—	—	—	—	—
8	48895 3.39	2217583 .19	—	—	—	—	—
9	48895 9.42	2217591 .95	—	—	—	—	—
10	48896 7.33	2217603 .46	—	—	—	—	—
11	48897 1.60	2217600 .53	—	—	—	—	—
12	48897 7.46	2217608 .95	—	—	—	—	—
13	48897 6.13	2217609 .88	—	—	—	—	—
14	48897 7.76	2217612 .21	—	—	—	—	—
1	48898 5.19	2217615 .84	—	—	—	—	—

2. Сведения о частях границ уточняемого земельного участка с кадастровым номером 50:14:0030406:484

Обозначение части границ	Горизонтальное проложение (S), м	Описание прохождения	Сведения о согласовании
-----------------------------	-------------------------------------	-------------------------	----------------------------

от т.	до т.		части границ	местоположения границ (согласовано/спорное)
1	2	3	4	5
н88	н128	12.14	—	Согласовано
н128	н129	8.68	—	Согласовано
н129	н130	15.62	—	Согласовано
н130	н131	1.63	—	Согласовано
н131	н132	23.05	—	Согласовано
н132	н133	12.15	—	Согласовано
н133	н95	7.84	—	Согласовано
н95	н94	10.63	—	Согласовано
н94	н93	13.97	—	Согласовано
н93	н92	5.18	—	Согласовано
н92	н91	10.26	—	Согласовано
н91	н90	1.62	—	Согласовано
н90	н89	2.84	—	Согласовано
н89	н88	8.27	—	Согласовано

3. Сведения о характеристиках уточняемого земельного участка с кадастровым номером 50:14:0030406:484

№ п/п	Наименование характеристики земельного участка	Значение характеристики
1	2	3
1.	Адрес земельного участка	—
1.1	Сведения о местоположении земельного участка (при отсутствии адреса) в структурированном в соответствии с федеральной информационной адресной системой виде	—
1.2	Дополнительные сведения о местоположении земельного участка	—
2.	Площадь земельного участка \pm величина погрешности определения (вычисления) площади ($P \pm \Delta P$), м ²	803 кв.м \pm 5.69 кв.м

3.	Формула, примененная для вычисления предельной погрешности определения площади земельного участка с подставленными значениями и итоговые (вычисленные) значения (ΔP), м ²	$\Delta P = 2 * 0.10 * \sqrt{803} * \sqrt{((1 + 1.14^2)/(2 * 1.14))} = 5.69$
4.	Площадь земельного участка согласно сведениям Единого государственного реестра недвижимости ($P_{\text{кад}}$), м ²	803
5.	Оценка расхождения P и $P_{\text{кад}}$ ($P - P_{\text{кад}}$), м ²	0 кв.м
6.	Предельные минимальный и максимальный размеры земельного участка ($P_{\text{мин}}$ и $P_{\text{макс}}$), м ²	400 4000
7.	Вид (виды) разрешенного использования	—
7.1	Дополнительные сведения об использовании земельного участка	—
8.	Кадастровый или иной государственный учетный номер (инвентарный) здания, сооружения, объекта незавершенного строительства, расположенного на земельном участке	—
9.	Сведения о земельных участках (землях общего пользования, территории общего пользования), посредством которых обеспечивается доступ	Земли общего пользования
10.	Иные сведения	Приведение в соответствие сведений ЕГРН о площади и описании местоположения участка. В настоящей карте-плане установлена средняя квадратическая погрешность характерных точек границ участка в соответствии с требованиями действующего законодательства. Конфигурация и площадь участка не изменяются.

4. Пояснения к сведениям об уточняемом земельном участке с кадастровым номером: <u>50:14:0030406:484</u>	
1.	—

Сведения об уточняемых земельных участках	
1. Сведения о характерных точках границ уточняемого земельного участка с кадастровым номером <u>50:14:0030406:483</u>	
Система координат <u>МСК-50, зона 2</u>	Зона № <u>2</u>

Обозначение характерных точек границ	Координаты, м				Метод определения координат	Формулы, примененные для расчета средней квадратической погрешности определения координат характерных точек границ (Mt), с подставленными в такие формулы значениями и итоговые (вычисленные) значения Mt, м	Описание закрепления точки
	содержатся в Едином государственном реестре недвижимости		определены в результате выполнения комплексных кадастровых работ				
	X	Y	X	Y			
1	2	3	4	5	6	7	8
н88	—	—	48898 5.19	22176 15.84	Метод спутниковых геодезических измерений (определений)	$Mt=\sqrt{(0.07^2+0.07^2)}$ =0.10	Забор
н89	—	—	48897 7.76	22176 12.21	Метод спутниковых геодезических измерений (определений)	$Mt=\sqrt{(0.07^2+0.07^2)}$ =0.10	Забор
н90	—	—	48897 6.13	22176 09.88	Метод спутниковых геодезических измерений (определений)	$Mt=\sqrt{(0.07^2+0.07^2)}$ =0.10	Забор
н91	—	—	48897 7.46	22176 08.95	Метод спутниковых геодезических измерений (определений)	$Mt=\sqrt{(0.07^2+0.07^2)}$ =0.10	Забор

н92	—	—	48897 1.60	22176 00.53	Метод спутниковы х геодезическ их измерений (определени й)	$Mt=\sqrt{(0.07^2+0.07^2)}$ =0.10	Забор
н93	—	—	48896 7.33	22176 03.46	Метод спутниковы х геодезическ их измерений (определени й)	$Mt=\sqrt{(0.07^2+0.07^2)}$ =0.10	Забор
н94	—	—	48895 9.42	22175 91.95	Метод спутниковы х геодезическ их измерений (определени й)	$Mt=\sqrt{(0.07^2+0.07^2)}$ =0.10	Забор
н95	—	—	48895 3.39	22175 83.19	Метод спутниковы х геодезическ их измерений (определени й)	$Mt=\sqrt{(0.07^2+0.07^2)}$ =0.10	Забор
н96	—	—	48896 3.22	22175 75.86	Метод спутниковы х геодезическ их измерений (определени й)	$Mt=\sqrt{(0.07^2+0.07^2)}$ =0.10	Забор
н97	—	—	48896 4.26	22175 75.12	Метод спутниковы х геодезическ их измерений (определени й)	$Mt=\sqrt{(0.07^2+0.07^2)}$ =0.10	Забор

					й)		
н98	—	—	48897 9.47	22175 86.69	Метод спутниковы х геодезическ их измерений (определени й)	$Mt=\sqrt{(0.07^2+0.07^2)}$ =0.10	Забор
н99	—	—	48898 2.40	22175 89.00	Метод спутниковы х геодезическ их измерений (определени й)	$Mt=\sqrt{(0.07^2+0.07^2)}$ =0.10	Забор
н100	—	—	48898 7.96	22175 93.37	Метод спутниковы х геодезическ их измерений (определени й)	$Mt=\sqrt{(0.07^2+0.07^2)}$ =0.10	Забор
н101	—	—	48899 8.15	22176 01.34	Метод спутниковы х геодезическ их измерений (определени й)	$Mt=\sqrt{(0.07^2+0.07^2)}$ =0.10	Забор
н102	—	—	48899 9.00	22176 02.01	Метод спутниковы х геодезическ их измерений (определени й)	$Mt=\sqrt{(0.07^2+0.07^2)}$ =0.10	Забор
н88	—	—	48898 5.19	22176 15.84	Метод спутниковы х геодезическ их измерений	$Mt=\sqrt{(0.07^2+0.07^2)}$ =0.10	Забор

					(определени й)		
1	48899 9.00	2217602 .01	—	—	—	—	—
2	48898 5.19	2217615 .84	—	—	—	—	—
3	48897 7.76	2217612 .21	—	—	—	—	—
4	48897 6.13	2217609 .88	—	—	—	—	—
5	48897 7.46	2217608 .95	—	—	—	—	—
6	48897 1.60	2217600 .53	—	—	—	—	—
7	48896 7.34	2217603 .46	—	—	—	—	—
8	48895 9.42	2217591 .95	—	—	—	—	—
9	48895 3.39	2217583 .19	—	—	—	—	—
10	48896 3.22	2217575 .86	—	—	—	—	—
11	48896 4.26	2217575 .12	—	—	—	—	—
12	48897 9.47	2217586 .69	—	—	—	—	—
13	48898 2.40	2217589 .00	—	—	—	—	—
14	48898 7.96	2217593 .37	—	—	—	—	—
1	48899 9.00	2217602 .01	—	—	—	—	—

2. Сведения о частях границ уточняемого земельного участка с кадастровым номером 50:14:0030406:483

Обозначение части границ	Горизонтальное проложение (S), м	Описание прохождения	Сведения о согласовании
-----------------------------	-------------------------------------	-------------------------	----------------------------

от т.	до т.		части границ	местоположения границ (согласовано/спорное)
1	2	3	4	5
н88	н89	8.27	—	Согласовано
н89	н90	2.84	—	Согласовано
н90	н91	1.62	—	Согласовано
н91	н92	10.26	—	Согласовано
н92	н93	5.18	—	Согласовано
н93	н94	13.97	—	Согласовано
н94	н95	10.63	—	Согласовано
н95	н96	12.26	—	Согласовано
н96	н97	1.28	—	Согласовано
н97	н98	19.11	—	Согласовано
н98	н99	3.73	—	Согласовано
н99	н100	7.07	—	Согласовано
н100	н101	12.94	—	Согласовано
н101	н102	1.08	—	Согласовано
н102	н88	19.54	—	Согласовано

3. Сведения о характеристиках уточняемого земельного участка с кадастровым номером 50:14:0030406:483

№ п/п	Наименование характеристики земельного участка	Значение характеристики
1	2	3
1.	Адрес земельного участка	—
1.1	Сведения о местоположении земельного участка (при отсутствии адреса) в структурированном в соответствии с федеральной информационной адресной системой виде	—
1.2	Дополнительные сведения о местоположении земельного участка	—
2.	Площадь земельного участка ± величина погрешности определения (вычисления) площади ($P \pm$	803 кв.м ± 5.69 кв.м

	ΔP), м ²	
3.	Формула, примененная для вычисления предельной погрешности определения площади земельного участка с подставленными значениями и итоговые (вычисленные) значения (ΔP), м ²	$\Delta P = 2 * 0.10 * \sqrt{803} * \sqrt{((1 + 1.12^2)/(2 * 1.12))} = 5.69$
4.	Площадь земельного участка согласно сведениям Единого государственного реестра недвижимости ($P_{\text{кад}}$), м ²	803
5.	Оценка расхождения P и $P_{\text{кад}}$ ($P - P_{\text{кад}}$), м ²	0 кв.м
6.	Предельные минимальный и максимальный размеры земельного участка ($P_{\text{мин}}$ и $P_{\text{макс}}$), м ²	400 4000
7.	Вид (виды) разрешенного использования	—
7.1	Дополнительные сведения об использовании земельного участка	—
8.	Кадастровый или иной государственный учетный номер (инвентарный) здания, сооружения, объекта незавершенного строительства, расположенного на земельном участке	50:14:0030406:863
9.	Сведения о земельных участках (землях общего пользования, территории общего пользования), посредством которых обеспечивается доступ	Земли общего пользования
10.	Иные сведения	Приведение в соответствие сведений ЕГРН о площади и описании местоположения участка. В настоящей карте-плане установлена средняя квадратическая погрешность характерных точек границ участка в соответствии с требованиями действующего законодательства. Конфигурация и площадь участка не изменяются.
4. Пояснения к сведениям об уточняемом земельном участке с кадастровым номером: <u>50:14:0030406:483</u>		
1.	—	
Сведения об уточняемых земельных участках		
1. Сведения о характерных точках границ уточняемого земельного участка с кадастровым номером <u>50:14:0030406:415</u>		

Система координат МСК-50, зона 2

Зона № 2

Обозначение характерных точек границ	Координаты, м				Метод определения координат	Формулы, примененные для расчета средней квадратической погрешности определения координат характерных точек границ (Mt), с подставленными в такие формулы значениями и итоговые (вычисленные) значения Mt, м	Описание закрепления точки
	содержатся в Едином государственном реестре недвижимости		определены в результате выполнения комплексных кадастровых работ				
	X	Y	X	Y			
1	2	3	4	5	6	7	8
н75	—	—	48888 1.29	22176 31.67	Метод спутниковых геодезических измерений (определений)	$Mt=\sqrt{(0.07^2+0.07^2)}$ =0.10	Забор
н76	—	—	48889 2.31	22176 24.82	Метод спутниковых геодезических измерений (определений)	$Mt=\sqrt{(0.07^2+0.07^2)}$ =0.10	Забор
н77	—	—	48889 8.94	22176 39.07	Метод спутниковых геодезических измерений (определений)	$Mt=\sqrt{(0.07^2+0.07^2)}$ =0.10	Забор
н78	—	—	48890 0.50	22176 42.28	Метод спутниковых геодезических измерений (определений)	$Mt=\sqrt{(0.07^2+0.07^2)}$ =0.10	Забор

					й)		
н79	—	—	48890 0.74	22176 42.14	Метод спутниковы х геодезическ их измерений (определени й)	$Mt=\sqrt{(0.07^2+0.07^2)}$ =0.10	Забор
н80	—	—	48890 4.75	22176 50.31	Метод спутниковы х геодезическ их измерений (определени й)	$Mt=\sqrt{(0.07^2+0.07^2)}$ =0.10	Забор
н81	—	—	48890 6.29	22176 49.57	Метод спутниковы х геодезическ их измерений (определени й)	$Mt=\sqrt{(0.07^2+0.07^2)}$ =0.10	Забор
н82	—	—	48890 9.29	22176 55.28	Метод спутниковы х геодезическ их измерений (определени й)	$Mt=\sqrt{(0.07^2+0.07^2)}$ =0.10	Забор
н83	—	—	48891 2.39	22176 63.33	Метод спутниковы х геодезическ их измерений (определени й)	$Mt=\sqrt{(0.07^2+0.07^2)}$ =0.10	Забор
н84	—	—	48889 4.32	22176 72.27	Метод спутниковы х геодезическ их измерений	$Mt=\sqrt{(0.07^2+0.07^2)}$ =0.10	Забор

					(определени й)		
н85	—	—	48888 3.74	22176 38.14	Метод спутниковы х геодезическ их измерений (определени й)	$Mt=\sqrt{(0.07^2+0.07^2)}$ =0.10	Забор
н86	—	—	48888 3.35	22176 37.26	Метод спутниковы х геодезическ их измерений (определени й)	$Mt=\sqrt{(0.07^2+0.07^2)}$ =0.10	Забор
н87	—	—	48888 1.78	22176 32.93	Метод спутниковы х геодезическ их измерений (определени й)	$Mt=\sqrt{(0.07^2+0.07^2)}$ =0.10	Забор
н75	—	—	48888 1.29	22176 31.67	Метод спутниковы х геодезическ их измерений (определени й)	$Mt=\sqrt{(0.07^2+0.07^2)}$ =0.10	Забор
2279	48890 0.74	2217642 .14	—	—	—	—	—
2280	48890 4.75	2217650 .31	—	—	—	—	—
2294	48890 6.29	2217649 .57	—	—	—	—	—
2295	48890 9.29	2217655 .28	—	—	—	—	—
2296	48891 2.39	2217663 .33	—	—	—	—	—

2297	48889 4.32	2217672 .27	—	—	—	—	—
2283	48888 3.74	2217638 .14	—	—	—	—	—
2284	48888 3.35	2217637 .26	—	—	—	—	—
2285	48888 1.78	2217632 .93	—	—	—	—	—
2298	48888 1.29	2217631 .67	—	—	—	—	—
2293	48889 2.31	2217624 .82	—	—	—	—	—
2277	48889 8.94	2217639 .07	—	—	—	—	—
2278	48890 0.50	2217642 .28	—	—	—	—	—
2279	48890 0.74	2217642 .14	—	—	—	—	—

2. Сведения о частях границ уточняемого земельного участка с кадастровым номером 50:14:0030406:415

Обозначение части границ		Горизонтальное проложение (S), м	Описание прохождения части границ	Сведения о согласовании местоположения границ (согласовано/спорное)
от т.	до т.			
1	2	3	4	5
н75	н76	12.98	—	Согласовано
н76	н77	15.72	—	Согласовано
н77	н78	3.57	—	Согласовано
н78	н79	0.28	—	Согласовано
н79	н80	9.10	—	Согласовано
н80	н81	1.71	—	Согласовано
н81	н82	6.45	—	Согласовано
н82	н83	8.63	—	Согласовано
н83	н84	20.16	—	Согласовано

н84	н85	35.73	—	Согласовано
н85	н86	0.96	—	Согласовано
н86	н87	4.61	—	Согласовано
н87	н75	1.35	—	Согласовано

3. Сведения о характеристиках уточняемого земельного участка с кадастровым номером 50:14:0030406:415

№ п/п	Наименование характеристики земельного участка	Значение характеристики
1	2	3
1.	Адрес земельного участка	—
1.1	Сведения о местоположении земельного участка (при отсутствии адреса) в структурированном в соответствии с федеральной информационной адресной системой виде	—
1.2	Дополнительные сведения о местоположении земельного участка	—
2.	Площадь земельного участка \pm величина погрешности определения (вычисления) площади ($P \pm \Delta P$), м ²	695 кв.м \pm 5.51 кв.м
3.	Формула, примененная для вычисления предельной погрешности определения площади земельного участка с подставленными значениями и итоговые (вычисленные) значения (ΔP), м ²	$\Delta P = 2 * 0.10 * \sqrt{695} * \sqrt{((1 + 1.53^2)/(2 * 1.53))} = 5.51$
4.	Площадь земельного участка согласно сведениям Единого государственного реестра недвижимости ($P_{\text{кад}}$), м ²	695
5.	Оценка расхождения P и $P_{\text{кад}}$ ($P - P_{\text{кад}}$), м ²	0 кв.м
6.	Предельные минимальный и максимальный размеры земельного участка ($P_{\text{мин}}$ и $P_{\text{макс}}$), м ²	400 4000
7.	Вид (виды) разрешенного использования	—
7.1	Дополнительные сведения об использовании земельного участка	—
8.	Кадастровый или иной государственный учетный номер (инвентарный) здания, сооружения, объекта незавершенного строительства, расположенного на земельном участке	50:14:0000000:121402, 50:14:0030406:827

9.	Сведения о земельных участках (землях общего пользования, территории общего пользования), посредством которых обеспечивается доступ	Земли общего пользования
10.	Иные сведения	Приведение в соответствие сведений ЕГРН о площади и описании местоположения участка. В настоящей карте-плане установлена средняя квадратическая погрешность характерных точек границ участка в соответствии с требованиями действующего законодательства. Конфигурация и площадь участка не изменяются.

4. Пояснения к сведениям об уточняемом земельном участке с кадастровым номером: 50:14:0030406:415

1.	—
----	---

Сведения об уточняемых земельных участках

1. Сведения о характерных точках границ уточняемого земельного участка с кадастровым номером 50:14:0030406:512

Система координат МСК-50, зона 2

Зона № 2

Обозначение характерных точек границ	Координаты, м				Метод определения координат	Формулы, примененные для расчета средней квадратической погрешности определения координат характерных точек границ (Mt), с подставленными в такие формулы значениями и итоговые (вычисленные) значения Mt, м	Описание закрепления точки
	содержатся в Едином государственном реестре недвижимости		определены в результате выполнения комплексных кадастровых работ				
	X	Y	X	Y			
1	2	3	4	5	6	7	8
н769	—	—	48947 0.85	22172 52.89	Метод спутниковых геодезических измерений (определени	$Mt=\sqrt{(0.07^2+0.07^2)}$ =0.10	Забор

					й)		
н770	—	—	48946 8.07	22172 48.11	Метод спутниковы х геодезическ их измерений (определени й)	$Mt=\sqrt{(0.07^2+0.07^2)}$ =0.10	Забор
н771	—	—	48946 6.75	22172 49.60	Метод спутниковы х геодезическ их измерений (определени й)	$Mt=\sqrt{(0.07^2+0.07^2)}$ =0.10	Забор
н772	—	—	48946 2.99	22172 46.29	Метод спутниковы х геодезическ их измерений (определени й)	$Mt=\sqrt{(0.07^2+0.07^2)}$ =0.10	Забор
н773	—	—	48945 8.10	22172 51.90	Метод спутниковы х геодезическ их измерений (определени й)	$Mt=\sqrt{(0.07^2+0.07^2)}$ =0.10	Забор
н774	—	—	48945 3.26	22172 48.72	Метод спутниковы х геодезическ их измерений (определени й)	$Mt=\sqrt{(0.07^2+0.07^2)}$ =0.10	Забор
н775	—	—	48944 8.30	22172 44.85	Метод спутниковы х геодезическ их измерений	$Mt=\sqrt{(0.07^2+0.07^2)}$ =0.10	Забор

					(определени й)		
н776	—	—	48944 9.78	22172 43.12	Метод спутниковы х геодезическ их измерений (определени й)	$Mt=\sqrt{(0.07^2+0.07^2)}$ =0.10	Забор
н777	—	—	48945 4.74	22172 47.01	Метод спутниковы х геодезическ их измерений (определени й)	$Mt=\sqrt{(0.07^2+0.07^2)}$ =0.10	Забор
н778	—	—	48945 6.75	22172 44.19	Метод спутниковы х геодезическ их измерений (определени й)	$Mt=\sqrt{(0.07^2+0.07^2)}$ =0.10	Забор
н779	—	—	48945 9.45	22172 41.10	Метод спутниковы х геодезическ их измерений (определени й)	$Mt=\sqrt{(0.07^2+0.07^2)}$ =0.10	Забор
н780	—	—	48945 9.64	22172 41.21	Метод спутниковы х геодезическ их измерений (определени й)	$Mt=\sqrt{(0.07^2+0.07^2)}$ =0.10	Забор
н781	—	—	48946 0.87	22172 39.79	Метод спутниковы х геодезическ их	$Mt=\sqrt{(0.07^2+0.07^2)}$ =0.10	Забор

					измерений (определени й)		
н782	—	—	48946 5.14	22172 34.15	Метод спутниковы х геодезическ их измерений (определени й)	$Mt=\sqrt{(0.07^2+0.07^2)}$ =0.10	Забор
н783	—	—	48947 7.04	22172 43.30	Метод спутниковы х геодезическ их измерений (определени й)	$Mt=\sqrt{(0.07^2+0.07^2)}$ =0.10	Забор
н784	—	—	48947 3.06	22172 49.47	Метод спутниковы х геодезическ их измерений (определени й)	$Mt=\sqrt{(0.07^2+0.07^2)}$ =0.10	Забор
н769	—	—	48947 0.85	22172 52.89	Метод спутниковы х геодезическ их измерений (определени й)	$Mt=\sqrt{(0.07^2+0.07^2)}$ =0.10	Забор
710	48947 0.85	2217252 .89	—	—	—	—	—
712	48946 8.07	2217248 .11	—	—	—	—	—
713	48946 6.75	2217249 .60	—	—	—	—	—
714	48946 2.99	2217246 .29	—	—	—	—	—
715	48945	2217251	—	—	—	—	—

	8.10	.90					
716	48945 3.26	2217248 .72	—	—	—	—	—
717	48944 8.30	2217244 .85	—	—	—	—	—
718	48944 9.78	2217243 .12	—	—	—	—	—
719	48945 4.74	2217247 .01	—	—	—	—	—
720	48945 6.75	2217244 .19	—	—	—	—	—
820	48945 9.45	2217241 .10	—	—	—	—	—
821	48945 9.64	2217241 .21	—	—	—	—	—
817	48946 0.87	2217239 .79	—	—	—	—	—
830	48946 5.14	2217234 .15	—	—	—	—	—
2527	48947 7.04	2217243 .30	—	—	—	—	—
2528	48947 3.06	2217249 .47	—	—	—	—	—
710	48947 0.85	2217252 .89	—	—	—	—	—

2. Сведения о частях границ уточняемого земельного участка с кадастровым номером 50:14:0030406:512

Обозначение части границ		Горизонтальное проложение (S), м	Описание прохождения части границ	Сведения о согласовании местоположения границ (согласовано/спорное)
от т.	до т.			
1	2	3	4	5
н769	н770	5.53	—	Согласовано
н770	н771	1.99	—	Согласовано
н771	н772	5.01	—	Согласовано

н772	н773	7.44	—	Согласовано
н773	н774	5.79	—	Согласовано
н774	н775	6.29	—	Согласовано
н775	н776	2.28	—	Согласовано
н776	н777	6.30	—	Согласовано
н777	н778	3.46	—	Согласовано
н778	н779	4.10	—	Согласовано
н779	н780	0.22	—	Согласовано
н780	н781	1.88	—	Согласовано
н781	н782	7.07	—	Согласовано
н782	н783	15.01	—	Согласовано
н783	н784	7.34	—	Согласовано
н784	н769	4.07	—	Согласовано

3. Сведения о характеристиках уточняемого земельного участка с кадастровым номером 50:14:0030406:512

№ п/п	Наименование характеристики земельного участка	Значение характеристики
1	2	3
1.	Адрес земельного участка	—
1.1	Сведения о местоположении земельного участка (при отсутствии адреса) в структурированном в соответствии с федеральной информационной адресной системой виде	—
1.2	Дополнительные сведения о местоположении земельного участка	—
2.	Площадь земельного участка \pm величина погрешности определения (вычисления) площади ($P \pm \Delta P$), м ²	227 кв.м \pm 3.15 кв.м
3.	Формула, примененная для вычисления предельной погрешности определения площади земельного участка с подставленными значениями и итоговые (вычисленные) значения (ΔP), м ²	$\Delta P = 2 * 0.10 * \sqrt{227} * \sqrt{((1 + 1.53^2)/(2 * 1.53))} = 3.15$
4.	Площадь земельного участка согласно сведениям	227

	Единого государственного реестра недвижимости ($P_{\text{кад}}$), м^2	
5.	Оценка расхождения P и $P_{\text{кад}}$ ($P - P_{\text{кад}}$), м^2	0 кв.м
6.	Предельные минимальный и максимальный размеры земельного участка ($P_{\text{мин}}$ и $P_{\text{макс}}$), м^2	400 4000
7.	Вид (виды) разрешенного использования	—
7.1	Дополнительные сведения об использовании земельного участка	—
8.	Кадастровый или иной государственный учетный номер (инвентарный) здания, сооружения, объекта незавершенного строительства, расположенного на земельном участке	50:14:0030406:1784, 50:14:0030406:833
9.	Сведения о земельных участках (землях общего пользования, территории общего пользования), посредством которых обеспечивается доступ	Земли общего пользования
10.	Иные сведения	Приведение в соответствие сведений ЕГРН о площади и описании местоположения участка. В настоящей карте-плане установлена средняя квадратическая погрешность характерных точек границ участка в соответствии с требованиями действующего законодательства. Конфигурация и площадь участка не изменяются.

4. Пояснения к сведениям об уточняемом земельном участке с кадастровым номером: 50:14:0030406:512

1.	—
----	---

Сведения об уточняемых земельных участках

1. Сведения о характерных точках границ уточняемого земельного участка с кадастровым номером 50:14:0030406:1621

Система координат МСК-50, зона 2

Зона № 2

Обозначение	Координаты, м	Метод	Формулы,	Описание
-------------	---------------	-------	----------	----------

ние характерн ых точек границ	содержатся в Едином государственном реестре недвижимости		определены в результате выполнения комплексных кадастровых работ		определения координат	примененные для расчета средней квадратической погрешности определения координат характерных точек границ (Mt), с подставленными в такие формулы значениями и итоговые (вычисленные) значения Mt, м	закрепления точки
	X	Y	X	Y			
1	2	3	4	5	6	7	8
50:14:003 0406:1621 (1)	—	—	—	—	—	—	—
н110	—	—	48892 2.47	22176 04.02	Метод спутниковы х геодезическ их измерений (определени й)	$Mt=\sqrt{(0.07^2+0.07^2)}$ =0.10	Забор
н111	—	—	48893 1.59	22176 22.41	Метод спутниковы х геодезическ их измерений (определени й)	$Mt=\sqrt{(0.07^2+0.07^2)}$ =0.10	Забор
н112	—	—	48893 3.86	22176 26.99	Метод спутниковы х геодезическ их измерений (определени й)	$Mt=\sqrt{(0.07^2+0.07^2)}$ =0.10	Забор
н113	—	—	48892 6.55	22176 30.21	Метод спутниковы х геодезическ их измерений	$Mt=\sqrt{(0.07^2+0.07^2)}$ =0.10	Забор

					(определени й)		
н114	—	—	48891 5.88	22176 09.12	Метод спутниковы х геодезическ их измерений (определени й)	$Mt=\sqrt{(0.07^2+0.07^2)}$ =0.10	Забор
н110	—	—	48892 2.47	22176 04.02	Метод спутниковы х геодезическ их измерений (определени й)	$Mt=\sqrt{(0.07^2+0.07^2)}$ =0.10	Забор
1	48892 2.47	2217604 .02	—	—	—	—	—
2	48893 1.59	2217622 .41	—	—	—	—	—
3	48893 3.86	2217626 .99	—	—	—	—	—
4	48892 6.55	2217630 .21	—	—	—	—	—
5	48891 5.88	2217609 .12	—	—	—	—	—
1	48892 2.47	2217604 .02	—	—	—	—	—
50:14:003 0406:1621 (2)	—	—	—	—	—	—	—
н117	—	—	48890 6.72	22176 15.91	Метод спутниковы х геодезическ их измерений (определени й)	$Mt=\sqrt{(0.07^2+0.07^2)}$ =0.10	Забор
н122	—	—	48890	22176	Метод	$Mt=\sqrt{(0.07^2+0.07^2)}$	Забор

			8.99	14.36	спутниковы х геодезическ их измерений (определени й)	=0.10	
н121	—	—	48893 0.51	22176 57.19	Метод спутниковы х геодезическ их измерений (определени й)	$Mt=\sqrt{(0.07^2+0.07^2)}$ =0.10	Забор
н127	—	—	48892 8.62	22176 58.90	Метод спутниковы х геодезическ их измерений (определени й)	$Mt=\sqrt{(0.07^2+0.07^2)}$ =0.10	Забор
н119	—	—	48892 6.41	22176 55.85	Метод спутниковы х геодезическ их измерений (определени й)	$Mt=\sqrt{(0.07^2+0.07^2)}$ =0.10	Забор
н118	—	—	48892 0.00	22176 45.94	Метод спутниковы х геодезическ их измерений (определени й)	$Mt=\sqrt{(0.07^2+0.07^2)}$ =0.10	Забор
н117	—	—	48890 6.72	22176 15.91	Метод спутниковы х геодезическ их измерений (определени й)	$Mt=\sqrt{(0.07^2+0.07^2)}$ =0.10	Забор

1	48890 6.72	2217615 .91	—	—	—	—	—
2	48890 8.99	2217614 .36	—	—	—	—	—
3	48893 0.51	2217657 .19	—	—	—	—	—
4	48892 8.62	2217658 .90	—	—	—	—	—
5	48892 6.41	2217655 .85	—	—	—	—	—
6	48892 0.00	2217645 .94	—	—	—	—	—
1	48890 6.72	2217615 .91	—	—	—	—	—

2. Сведения о частях границ уточняемого земельного участка с кадастровым номером 50:14:0030406:1621

Обозначение части границ		Горизонтальное проложение (S), м	Описание прохождения части границ	Сведения о согласовании местоположения границ (согласовано/спорное)
от т.	до т.			
1	2	3	4	5
50:14:003 0406:1621 (1)	—	—	—	—
н110	н111	20.53	—	Согласовано
н111	н112	5.11	—	Согласовано
н112	н113	7.99	—	Согласовано
н113	н114	23.64	—	Согласовано
н114	н110	8.33	—	Согласовано
50:14:003 0406:1621 (2)	—	—	—	—
н117	н122	2.75	—	Согласовано
н122	н121	47.93	—	Согласовано

н121	н127	2.55	—	Согласовано
н127	н119	3.77	—	Согласовано
н119	н118	11.80	—	Согласовано
н118	н117	32.84	—	Согласовано

3. Сведения о характеристиках уточняемого земельного участка с кадастровым номером 50:14:0030406:1621

№ п/п	Наименование характеристики земельного участка	Значение характеристики
1	2	3
1.	Адрес земельного участка	—
1.1	Сведения о местоположении земельного участка (при отсутствии адреса) в структурированном в соответствии с федеральной информационной адресной системой виде	—
1.2	Дополнительные сведения о местоположении земельного участка	—
2.	Площадь земельного участка \pm величина погрешности определения (вычисления) площади ($P \pm \Delta P$), м ²	368 кв.м \pm 4.30 кв.м (1) 199.01 кв.м \pm 2.92 кв.м (2) 169.19 кв.м \pm 2.85 кв.м
3.	Формула, примененная для вычисления предельной погрешности определения площади земельного участка с подставленными значениями и итоговые (вычисленные) значения (ΔP), м ²	$\Delta P = 2 * 0.10 * \sqrt{368} * \sqrt{((1 + 2.02^2)/(2 * 2.02))} = 4.30$ (1) $\Delta P = 2 * 0.10 * \sqrt{199.01} * \sqrt{((1 + 1.46^2)/(2 * 1.46))} = 2.92$ (2) $\Delta P = 2 * 0.10 * \sqrt{169.19} * \sqrt{((1 + 1.87^2)/(2 * 1.87))} = 2.85$
4.	Площадь земельного участка согласно сведениям Единого государственного реестра недвижимости ($P_{\text{кад}}$), м ²	368
5.	Оценка расхождения P и $P_{\text{кад}}$ ($P - P_{\text{кад}}$), м ²	0 кв.м
6.	Предельные минимальный и максимальный размеры земельного участка ($P_{\text{мин}}$ и $P_{\text{макс}}$), м ²	400 4000
7.	Вид (виды) разрешенного использования	—
7.1	Дополнительные сведения об использовании земельного участка	—

8.	Кадастровый или иной государственный учетный номер (инвентарный) здания, сооружения, объекта незавершенного строительства, расположенного на земельном участке	–
9.	Сведения о земельных участках (землях общего пользования, территории общего пользования), посредством которых обеспечивается доступ	Земли общего пользования
10.	Иные сведения	Приведение в соответствие сведений ЕГРН о площади и описании местоположения участка. В настоящей карте-плане установлена средняя квадратическая погрешность характерных точек границ участка в соответствии с требованиями действующего законодательства. Конфигурация и площадь участка не изменяются.

4. Пояснения к сведениям об уточняемом земельном участке с кадастровым номером:
50:14:0030406:1621

1.	–
----	---

Сведения об уточняемых земельных участках

1. Сведения о характерных точках границ уточняемого земельного участка с кадастровым номером 50:14:0030406:416

Система координат МСК-50, зона 2

Зона № 2

Обозначение характерных точек границ	Координаты, м				Метод определения координат	Формулы, примененные для расчета средней квадратической погрешности определения координат характерных точек границ (Mt), с подставленными в такие формулы значениями и итоговые (вычисленные) значения Mt, м	Описание закрепления точки
	содержатся в Едином государственном реестре недвижимости		определены в результате выполнения комплексных кадастровых работ				
	X	Y	X	Y			
1	2	3	4	5	6	7	8
н76	—	—	48889	22176	Метод СПУТНИКОВЫ	$Mt=\sqrt{(0.07^2+0.07^2)}$	Забор

			2.31	24.82	х геодезическ их измерений (определени й)	=0.10	
н115	—	—	48889 7.28	22176 21.73	Метод спутниковы х геодезическ их измерений (определени й)	$Mt=\sqrt{(0.07^2+0.07^2)}$ =0.10	Забор
н116	—	—	48889 8.34	22176 21.13	Метод спутниковы х геодезическ их измерений (определени й)	$Mt=\sqrt{(0.07^2+0.07^2)}$ =0.10	Забор
н117	—	—	48890 6.72	22176 15.91	Метод спутниковы х геодезическ их измерений (определени й)	$Mt=\sqrt{(0.07^2+0.07^2)}$ =0.10	Забор
н118	—	—	48892 0.00	22176 45.94	Метод спутниковы х геодезическ их измерений (определени й)	$Mt=\sqrt{(0.07^2+0.07^2)}$ =0.10	Забор
н119	—	—	48892 6.41	22176 55.85	Метод спутниковы х геодезическ их измерений (определени й)	$Mt=\sqrt{(0.07^2+0.07^2)}$ =0.10	Забор

н120	—	—	48891 7.11	22176 60.99	Метод спутниковы х геодезическ их измерений (определени й)	$Mt=\sqrt{(0.07^2+0.07^2)}$ =0.10	Забор
н83	—	—	48891 2.39	22176 63.33	Метод спутниковы х геодезическ их измерений (определени й)	$Mt=\sqrt{(0.07^2+0.07^2)}$ =0.10	Забор
н82	—	—	48890 9.29	22176 55.28	Метод спутниковы х геодезическ их измерений (определени й)	$Mt=\sqrt{(0.07^2+0.07^2)}$ =0.10	Забор
н81	—	—	48890 6.29	22176 49.57	Метод спутниковы х геодезическ их измерений (определени й)	$Mt=\sqrt{(0.07^2+0.07^2)}$ =0.10	Забор
н80	—	—	48890 4.75	22176 50.31	Метод спутниковы х геодезическ их измерений (определени й)	$Mt=\sqrt{(0.07^2+0.07^2)}$ =0.10	Забор
н79	—	—	48890 0.74	22176 42.14	Метод спутниковы х геодезическ их измерений (определени й)	$Mt=\sqrt{(0.07^2+0.07^2)}$ =0.10	Забор

					й)		
н78	–	–	48890 0.50	22176 42.28	Метод спутниковы х геодезическ их измерений (определени й)	$Mt=\sqrt{(0.07^2+0.07^2)}$ =0.10	Забор
н77	–	–	48889 8.94	22176 39.07	Метод спутниковы х геодезическ их измерений (определени й)	$Mt=\sqrt{(0.07^2+0.07^2)}$ =0.10	Забор
н76	–	–	48889 2.31	22176 24.82	Метод спутниковы х геодезическ их измерений (определени й)	$Mt=\sqrt{(0.07^2+0.07^2)}$ =0.10	Забор
2279	48890 0.74	2217642 .14	–	–	–	–	–
2280	48890 4.75	2217650 .31	–	–	–	–	–
2294	48890 6.29	2217649 .57	–	–	–	–	–
2295	48890 9.29	2217655 .28	–	–	–	–	–
2296	48891 2.39	2217663 .33	–	–	–	–	–
2455	48891 7.11	2217660 .99	–	–	–	–	–
2454	48892 6.41	2217655 .85	–	–	–	–	–
2453	48892 0.00	2217645 .94	–	–	–	–	–

2452	48890 6.72	2217615 .91	—	—	—	—	—
2457	48889 8.34	2217621 .13	—	—	—	—	—
2456	48889 7.28	2217621 .73	—	—	—	—	—
2293	48889 2.31	2217624 .82	—	—	—	—	—
2277	48889 8.94	2217639 .07	—	—	—	—	—
2278	48890 0.50	2217642 .28	—	—	—	—	—
2279	48890 0.74	2217642 .14	—	—	—	—	—

2. Сведения о частях границ уточняемого земельного участка с кадастровым номером 50:14:0030406:416

Обозначение части границ		Горизонтальное проложение (S), м	Описание прохождения части границ	Сведения о согласовании местоположения границ (согласовано/спорное)
от т.	до т.			
1	2	3	4	5
н76	н115	5.85	—	Согласовано
н115	н116	1.22	—	Согласовано
н116	н117	9.87	—	Согласовано
н117	н118	32.84	—	Согласовано
н118	н119	11.80	—	Согласовано
н119	н120	10.63	—	Согласовано
н120	н83	5.27	—	Согласовано
н83	н82	8.63	—	Согласовано
н82	н81	6.45	—	Согласовано
н81	н80	1.71	—	Согласовано
н80	н79	9.10	—	Согласовано
н79	н78	0.28	—	Согласовано

н78	н77	3.57	—	Согласовано
н77	н76	15.72	—	Согласовано

3. Сведения о характеристиках уточняемого земельного участка с кадастровым номером 50:14:0030406:416

№ п/п	Наименование характеристики земельного участка	Значение характеристики
1	2	3
1.	Адрес земельного участка	—
1.1	Сведения о местоположении земельного участка (при отсутствии адреса) в структурированном в соответствии с федеральной информационной адресной системой виде	—
1.2	Дополнительные сведения о местоположении земельного участка	—
2.	Площадь земельного участка \pm величина погрешности определения (вычисления) площади ($P \pm \Delta P$), м ²	695 кв.м \pm 5.41 кв.м
3.	Формула, примененная для вычисления предельной погрешности определения площади земельного участка с подставленными значениями и итоговые (вычисленные) значения (ΔP), м ²	$\Delta P = 2 * 0.10 * \sqrt{695} * \sqrt{((1 + 1.39^2)/(2 * 1.39))} = 5.41$
4.	Площадь земельного участка согласно сведениям Единого государственного реестра недвижимости ($P_{\text{кад}}$), м ²	695
5.	Оценка расхождения P и $P_{\text{кад}}$ ($P - P_{\text{кад}}$), м ²	0 кв.м
6.	Предельные минимальный и максимальный размеры земельного участка ($P_{\text{мин}}$ и $P_{\text{макс}}$), м ²	400 4000
7.	Вид (виды) разрешенного использования	—
7.1	Дополнительные сведения об использовании земельного участка	—
8.	Кадастровый или иной государственный учетный номер (инвентарный) здания, сооружения, объекта незавершенного строительства, расположенного на земельном участке	50:14:0000000:121402, 50:14:0030406:827
9.	Сведения о земельных участках (землях общего пользования, территории общего пользования), посредством которых обеспечивается доступ	Земли общего пользования

10.	Иные сведения	Приведение в соответствие сведений ЕГРН о площади и описании местоположения участка. В настоящей карте-плане установлена средняя квадратическая погрешность характерных точек границ участка в соответствии с требованиями действующего законодательства. Конфигурация и площадь участка не изменяются.
-----	---------------	---

4. Пояснения к сведениям об уточняемом земельном участке с кадастровым номером:
50:14:0030406:416

1.	—
----	---

Сведения об уточняемых земельных участках

1. Сведения о характерных точках границ уточняемого земельного участка с кадастровым номером 50:14:0030406:220

Система координат МСК-50, зона 2

Зона № 2

Обозначение характерных точек границ	Координаты, м				Метод определения координат	Формулы, примененные для расчета средней квадратической погрешности определения координат характерных точек границ (Mt), с подставленными в такие формулы значениями и итоговые (вычисленные) значения Mt, м	Описание закрепления точки
	содержатся в Едином государственном реестре недвижимости		определены в результате выполнения комплексных кадастровых работ				
	X	Y	X	Y			
1	2	3	4	5	6	7	8
н1341	—	—	49015 6.18	22168 36.68	Метод спутниковых геодезических измерений (определений)	$Mt=\sqrt{(0.07^2+0.07^2)}$ =0.10	Забор
н1342	—	—	49013	22167	Метод спутниковых	$Mt=\sqrt{(0.07^2+0.07^2)}$	Забор

			7.75	96.06	х геодезическ их измерений (определени й)	=0.10	
н1343	—	—	49013 4.47	22167 88.83	Метод спутниковы х геодезическ их измерений (определени й)	$Mt=\sqrt{(0.07^2+0.07^2)}$ =0.10	Забор
н1344	—	—	49011 8.72	22167 56.86	Метод спутниковы х геодезическ их измерений (определени й)	$Mt=\sqrt{(0.07^2+0.07^2)}$ =0.10	Забор
н1345	—	—	49011 9.72	22167 56.47	Метод спутниковы х геодезическ их измерений (определени й)	$Mt=\sqrt{(0.07^2+0.07^2)}$ =0.10	Забор
н1346	—	—	49011 9.96	22167 56.88	Метод спутниковы х геодезическ их измерений (определени й)	$Mt=\sqrt{(0.07^2+0.07^2)}$ =0.10	Забор
н1347	—	—	49012 4.55	22167 55.09	Метод спутниковы х геодезическ их измерений (определени й)	$Mt=\sqrt{(0.07^2+0.07^2)}$ =0.10	Забор

н1348	—	—	49012 5.11	22167 54.23	Метод спутниковы х геодезическ их измерений (определени й)	$Mt=\sqrt{(0.07^2+0.07^2)}$ =0.10	Забор
н1349	—	—	49013 2.87	22167 50.78	Метод спутниковы х геодезическ их измерений (определени й)	$Mt=\sqrt{(0.07^2+0.07^2)}$ =0.10	Забор
н1350	—	—	49015 2.29	22167 92.13	Метод спутниковы х геодезическ их измерений (определени й)	$Mt=\sqrt{(0.07^2+0.07^2)}$ =0.10	Забор
н1351	—	—	49017 0.41	22168 30.73	Метод спутниковы х геодезическ их измерений (определени й)	$Mt=\sqrt{(0.07^2+0.07^2)}$ =0.10	Забор
н1341	—	—	49015 6.18	22168 36.68	Метод спутниковы х геодезическ их измерений (определени й)	$Mt=\sqrt{(0.07^2+0.07^2)}$ =0.10	Забор
2858	49011 8.72	2216756 .86	—	—	—	—	—
2859	49013 4.47	2216788 .83	—	—	—	—	—
2860	49015	2216836	—	—	—	—	—

	6.18	.68					
3008	49017 0.41	2216830 .73	—	—	—	—	—
3007	49013 2.87	2216750 .78	—	—	—	—	—
3012	49012 5.11	2216754 .23	—	—	—	—	—
3011	49012 4.55	2216755 .09	—	—	—	—	—
3010	49011 9.96	2216756 .88	—	—	—	—	—
3009	49011 9.72	2216756 .47	—	—	—	—	—
2858	49011 8.72	2216756 .86	—	—	—	—	—

2. Сведения о частях границ уточняемого земельного участка с кадастровым номером 50:14:0030406:220

Обозначение части границ		Горизонтальное проложение (S), м	Описание прохождения части границ	Сведения о согласовании местоположения границ (согласовано/спорное)
от т.	до т.			
1	2	3	4	5
н1341	н1342	44.61	—	Согласовано
н1342	н1343	7.94	—	Согласовано
н1343	н1344	35.64	—	Согласовано
н1344	н1345	1.07	—	Согласовано
н1345	н1346	0.48	—	Согласовано
н1346	н1347	4.93	—	Согласовано
н1347	н1348	1.03	—	Согласовано
н1348	н1349	8.49	—	Согласовано
н1349	н1350	45.68	—	Согласовано
н1350	н1351	42.64	—	Согласовано
н1351	н1341	15.42	—	Согласовано

3. Сведения о характеристиках уточняемого земельного участка с кадастровым номером 50:14:0030406:220

№ п/п	Наименование характеристики земельного участка	Значение характеристики
1	2	3
1.	Адрес земельного участка	—
1.1	Сведения о местоположении земельного участка (при отсутствии адреса) в структурированном в соответствии с федеральной информационной адресной системой виде	—
1.2	Дополнительные сведения о местоположении земельного участка	—
2.	Площадь земельного участка \pm величина погрешности определения (вычисления) площади ($P \pm \Delta P$), м ²	1326 кв.м \pm 7.75 кв.м
3.	Формула, примененная для вычисления предельной погрешности определения площади земельного участка с подставленными значениями и итоговые (вычисленные) значения (ΔP), м ²	$\Delta P = 2 * 0.10 * \sqrt{1326} * \sqrt{((1 + 1.66^2)/(2 * 1.66))} = 7.75$
4.	Площадь земельного участка согласно сведениям Единого государственного реестра недвижимости ($P_{\text{кад}}$), м ²	1326
5.	Оценка расхождения P и $P_{\text{кад}}$ ($P - P_{\text{кад}}$), м ²	0 кв.м
6.	Предельные минимальный и максимальный размеры земельного участка ($P_{\text{мин}}$ и $P_{\text{макс}}$), м ²	400 4000
7.	Вид (виды) разрешенного использования	—
7.1	Дополнительные сведения об использовании земельного участка	—
8.	Кадастровый или иной государственный учетный номер (инвентарный) здания, сооружения, объекта незавершенного строительства, расположенного на земельном участке	50:14:0030406:1108, 50:14:0030406:1635, 50:14:0030406:1642
9.	Сведения о земельных участках (землях общего пользования, территории общего пользования), посредством которых обеспечивается доступ	Земли общего пользования
10.	Иные сведения	Приведение в соответствие сведений ЕГРН о площади и описании местоположения

		участка. В настоящей карте-плане установлена средняя квадратическая погрешность характерных точек границ участка в соответствии с требованиями действующего законодательства. Конфигурация и площадь участка не изменяются.
--	--	---

4. Пояснения к сведениям об уточняемом земельном участке с кадастровым номером:
50:14:0030406:220

1.	—
----	---

Сведения об уточняемых земельных участках

1. Сведения о характерных точках границ уточняемого земельного участка с кадастровым номером 50:14:0030406:227

Система координат МСК-50, зона 2

Зона № 2

Обозначение характерных точек границ	Координаты, м				Метод определения координат	Формулы, примененные для расчета средней квадратической погрешности определения координат характерных точек границ (Mt), с подставленными в такие формулы значениями и итоговые (вычисленные) значения Mt, м	Описание закрепления точки
	содержатся в Едином государственном реестре недвижимости		определены в результате выполнения комплексных кадастровых работ				
	X	Y	X	Y			
1	2	3	4	5	6	7	8
н1381	—	—	49026 2.72	22167 91.08	Метод спутниковых геодезических измерений (определений)	$Mt=\sqrt{(0.07^2+0.07^2)}$ =0.10	Забор
н1396	—	—	49024 0.48	22168 01.21	Метод спутниковых геодезических	$Mt=\sqrt{(0.07^2+0.07^2)}$ =0.10	Забор

					измерений (определени й)		
н1397	—	—	49022 8.40	22167 72.31	Метод спутниковы х геодезическ их измерений (определени й)	$Mt=\sqrt{(0.07^2+0.07^2)}$ =0.10	Забор
н1398	—	—	49022 1.73	22167 57.37	Метод спутниковы х геодезическ их измерений (определени й)	$Mt=\sqrt{(0.07^2+0.07^2)}$ =0.10	Забор
н1384	—	—	49023 3.81	22167 51.48	Метод спутниковы х геодезическ их измерений (определени й)	$Mt=\sqrt{(0.07^2+0.07^2)}$ =0.10	Забор
н1383	—	—	49024 0.56	22167 66.22	Метод спутниковы х геодезическ их измерений (определени й)	$Mt=\sqrt{(0.07^2+0.07^2)}$ =0.10	Забор
н1382	—	—	49024 9.48	22167 62.56	Метод спутниковы х геодезическ их измерений (определени й)	$Mt=\sqrt{(0.07^2+0.07^2)}$ =0.10	Забор
н1381	—	—	49026 2.72	22167 91.08	Метод спутниковы х геодезическ	$Mt=\sqrt{(0.07^2+0.07^2)}$ =0.10	Забор

					их измерений (определени й)		
1	49023 3.81	2216751 .48	—	—	—	—	—
2823	49024 0.56	2216766 .22	—	—	—	—	—
2822	49024 9.48	2216762 .56	—	—	—	—	—
2821	49026 2.72	2216791 .08	—	—	—	—	—
2	49024 0.48	2216801 .21	—	—	—	—	—
3	49022 8.40	2216772 .31	—	—	—	—	—
4	49022 1.73	2216757 .37	—	—	—	—	—
1	49023 3.81	2216751 .48	—	—	—	—	—

2. Сведения о частях границ уточняемого земельного участка с кадастровым номером 50:14:0030406:227

Обозначение части границ		Горизонтальное проложение (S), м	Описание прохождения части границ	Сведения о согласовании местоположения границ (согласовано/спорное)
от т.	до т.			
1	2	3	4	5
н1381	н1396	24.44	—	Согласовано
н1396	н1397	31.32	—	Согласовано
н1397	н1398	16.36	—	Согласовано
н1398	н1384	13.44	—	Согласовано
н1384	н1383	16.21	—	Согласовано
н1383	н1382	9.64	—	Согласовано
н1382	н1381	31.44	—	Согласовано

3. Сведения о характеристиках уточняемого земельного участка с кадастровым номером

50:14:0030406:227

№ п/п	Наименование характеристики земельного участка	Значение характеристики
1	2	3
1.	Адрес земельного участка	—
1.1	Сведения о местоположении земельного участка (при отсутствии адреса) в структурированном в соответствии с федеральной информационной адресной системой виде	—
1.2	Дополнительные сведения о местоположении земельного участка	—
2.	Площадь земельного участка \pm величина погрешности определения (вычисления) площади ($P \pm \Delta P$), м ²	973 кв.м \pm 6.29 кв.м
3.	Формула, примененная для вычисления предельной погрешности определения площади земельного участка с подставленными значениями и итоговые (вычисленные) значения (ΔP), м ²	$\Delta P = 2 * 0.10 * \sqrt{973} * \sqrt{((1 + 1.21^2)/(2 * 1.21))} = 6.29$
4.	Площадь земельного участка согласно сведениям Единого государственного реестра недвижимости ($P_{\text{кад}}$), м ²	973
5.	Оценка расхождения P и $P_{\text{кад}}$ ($P - P_{\text{кад}}$), м ²	0 кв.м
6.	Предельные минимальный и максимальный размеры земельного участка ($P_{\text{мин}}$ и $P_{\text{макс}}$), м ²	400 4000
7.	Вид (виды) разрешенного использования	—
7.1	Дополнительные сведения об использовании земельного участка	—
8.	Кадастровый или иной государственный учетный номер (инвентарный) здания, сооружения, объекта незавершенного строительства, расположенного на земельном участке	50:14:0030406:1808
9.	Сведения о земельных участках (землях общего пользования, территории общего пользования), посредством которых обеспечивается доступ	Земли общего пользования
10.	Иные сведения	Приведение в соответствие сведений ЕГРН о площади и описании местоположения участка. В настоящей карте-

		плане установлена средняя квадратическая погрешность характерных точек границ участка в соответствии с требованиями действующего законодательства. Конфигурация и площадь участка не изменяются.
--	--	--

4. Пояснения к сведениям об уточняемом земельном участке с кадастровым номером:
50:14:0030406:227

1.	—
----	---

Сведения об уточняемых земельных участках

1. Сведения о характерных точках границ уточняемого земельного участка с кадастровым номером 50:14:0030406:712

Система координат МСК-50, зона 2

Зона № 2

Обозначение характерных точек границ	Координаты, м				Метод определения координат	Формулы, примененные для расчета средней квадратической погрешности определения координат характерных точек границ (Mt), с подставленными в такие формулы значениями и итоговые (вычисленные) значения Mt, м	Описание закрепления точки
	содержатся в Едином государственном реестре недвижимости		определены в результате выполнения комплексных кадастровых работ				
	X	Y	X	Y			
1	2	3	4	5	6	7	8
н1352	—	—	49011 4.19	22167 80.98	Метод спутниковых геодезических измерений (определений)	$Mt=\sqrt{(0.07^2+0.07^2)}$ =0.10	Забор
н1353	—	—	49011 0.06	22167 82.76	Метод спутниковых геодезических измерений	$Mt=\sqrt{(0.07^2+0.07^2)}$ =0.10	Забор

					(определени й)		
н1354	—	—	49010 6.10	22167 74.01	Метод спутниковы х геодезическ их измерений (определени й)	$Mt=\sqrt{(0.07^2+0.07^2)}$ =0.10	Забор
н1355	—	—	49010 7.32	22167 73.34	Метод спутниковы х геодезическ их измерений (определени й)	$Mt=\sqrt{(0.07^2+0.07^2)}$ =0.10	Забор
н1356	—	—	49011 0.07	22167 72.00	Метод спутниковы х геодезическ их измерений (определени й)	$Mt=\sqrt{(0.07^2+0.07^2)}$ =0.10	Забор
н1357	—	—	49011 1.98	22167 76.10	Метод спутниковы х геодезическ их измерений (определени й)	$Mt=\sqrt{(0.07^2+0.07^2)}$ =0.10	Забор
н1358	—	—	49011 3.80	22167 80.12	Метод спутниковы х геодезическ их измерений (определени й)	$Mt=\sqrt{(0.07^2+0.07^2)}$ =0.10	Забор
н1352	—	—	49011 4.19	22167 80.98	Метод спутниковы х геодезическ их	$Mt=\sqrt{(0.07^2+0.07^2)}$ =0.10	Забор

					измерений (определени й)		
10	49011 0.07	2216772 .00	—	—	—	—	—
9	49011 1.98	2216776 .10	—	—	—	—	—
8	49011 3.80	2216780 .12	—	—	—	—	—
7	49011 4.19	2216780 .98	—	—	—	—	—
6	49011 0.06	2216782 .76	—	—	—	—	—
12	49010 6.10	2216774 .01	—	—	—	—	—
11	49010 7.32	2216773 .34	—	—	—	—	—
10	49011 0.07	2216772 .00	—	—	—	—	—

2. Сведения о частях границ уточняемого земельного участка с кадастровым номером 50:14:0030406:712

Обозначение части границ		Горизонтальное проложение (S), м	Описание прохождения части границ	Сведения о согласовании местоположения границ (согласовано/спорное)
от т.	до т.			
1	2	3	4	5
н1352	н1353	4.50	—	Согласовано
н1353	н1354	9.60	—	Согласовано
н1354	н1355	1.39	—	Согласовано
н1355	н1356	3.06	—	Согласовано
н1356	н1357	4.52	—	Согласовано
н1357	н1358	4.41	—	Согласовано
н1358	н1352	0.94	—	Согласовано

3. Сведения о характеристиках уточняемого земельного участка с кадастровым номером 50:14:0030406:712

№ п/п	Наименование характеристики земельного участка	Значение характеристики
1	2	3
1.	Адрес земельного участка	—
1.1	Сведения о местоположении земельного участка (при отсутствии адреса) в структурированном в соответствии с федеральной информационной адресной системой виде	—
1.2	Дополнительные сведения о местоположении земельного участка	—
2.	Площадь земельного участка \pm величина погрешности определения (вычисления) площади ($P \pm \Delta P$), м ²	44 кв.м \pm 1.35 кв.м
3.	Формула, примененная для вычисления предельной погрешности определения площади земельного участка с подставленными значениями и итоговые (вычисленные) значения (ΔP), м ²	$\Delta P = 2 * 0.10 * \sqrt{44} * \sqrt{(1 + 1.33^2)/(2 * 1.33)} = 1.35$
4.	Площадь земельного участка согласно сведениям Единого государственного реестра недвижимости ($P_{\text{кад}}$), м ²	44
5.	Оценка расхождения P и $P_{\text{кад}}$ ($P - P_{\text{кад}}$), м ²	0 кв.м
6.	Предельные минимальный и максимальный размеры земельного участка ($P_{\text{мин}}$ и $P_{\text{макс}}$), м ²	400 4000
7.	Вид (виды) разрешенного использования	—
7.1	Дополнительные сведения об использовании земельного участка	—
8.	Кадастровый или иной государственный учетный номер (инвентарный) здания, сооружения, объекта незавершенного строительства, расположенного на земельном участке	—
9.	Сведения о земельных участках (землях общего пользования, территории общего пользования), посредством которых обеспечивается доступ	Земли общего пользования
10.	Иные сведения	Приведение в соответствие сведений ЕГРН о площади и описании местоположения участка. В настоящей карте-плане установлена средняя квадратическая погрешность

					характерных точек границ участка в соответствии с требованиями действующего законодательства. Конфигурация и площадь участка не изменяются.		
4. Пояснения к сведениям об уточняемом земельном участке с кадастровым номером: <u>50:14:0030406:712</u>							
1.	—						
Сведения об уточняемых земельных участках							
1. Сведения о характерных точках границ уточняемого земельного участка с кадастровым номером <u>50:14:0030406:668</u>							
Система координат <u>МСК-50, зона 2</u>					Зона № <u>2</u>		
Обозначение характерных точек границ	Координаты, м				Метод определения координат	Формулы, примененные для расчета средней квадратической погрешности определения координат характерных точек границ (Mt), с подставленными в такие формулы значениями и итоговые (вычисленные) значения Mt, м	Описание закрепления точки
	содержатся в Едином государственном реестре недвижимости		определены в результате выполнения комплексных кадастровых работ				
	X	Y	X	Y			
1	2	3	4	5	6	7	8
н1357	—	—	49011 1.98	22167 76.10	Метод спутниковых геодезических измерений (определений)	$Mt=\sqrt{(0.07^2+0.07^2)}$ =0.10	Забор
н1360	—	—	49011 4.79	22167 74.81	Метод спутниковых геодезических измерений (определений)	$Mt=\sqrt{(0.07^2+0.07^2)}$ =0.10	Забор

н1359	—	—	49011 2.81	22167 70.65	Метод спутниковы х геодезическ их измерений (определени й)	$Mt=\sqrt{(0.07^2+0.07^2)}$ =0.10	Забор
н1356	—	—	49011 0.07	22167 72.00	Метод спутниковы х геодезическ их измерений (определени й)	$Mt=\sqrt{(0.07^2+0.07^2)}$ =0.10	Забор
н1357	—	—	49011 1.98	22167 76.10	Метод спутниковы х геодезическ их измерений (определени й)	$Mt=\sqrt{(0.07^2+0.07^2)}$ =0.10	Забор
2568	49011 1.98	2216776 .10	—	—	—	—	—
2578	49011 4.79	2216774 .81	—	—	—	—	—
2579	49011 2.81	2216770 .65	—	—	—	—	—
2567	49011 0.07	2216772 .00	—	—	—	—	—
2568	49011 1.98	2216776 .10	—	—	—	—	—

2. Сведения о частях границ уточняемого земельного участка с кадастровым номером 50:14:0030406:668

Обозначение части границ		Горизонтальное проложение (S), м	Описание прохождения части границ	Сведения о согласовании местоположения границ (согласовано/спорное)
от т.	до т.			
1	2	3	4	5
н1357	н1360	3.09	—	Согласовано

н1360	н1359	4.61	—	Согласовано
н1359	н1356	3.05	—	Согласовано
н1356	н1357	4.52	—	Согласовано

3. Сведения о характеристиках уточняемого земельного участка с кадастровым номером 50:14:0030406:668

№ п/п	Наименование характеристики земельного участка	Значение характеристики
1	2	3
1.	Адрес земельного участка	—
1.1	Сведения о местоположении земельного участка (при отсутствии адреса) в структурированном в соответствии с федеральной информационной адресной системой виде	—
1.2	Дополнительные сведения о местоположении земельного участка	—
2.	Площадь земельного участка \pm величина погрешности определения (вычисления) площади ($P \pm \Delta P$), м ²	14 кв.м \pm 0.75 кв.м
3.	Формула, примененная для вычисления предельной погрешности определения площади земельного участка с подставленными значениями и итоговые (вычисленные) значения (ΔP), м ²	$\Delta P = 2 * 0.10 * \sqrt{14} * \sqrt{((1 + 1.15^2)/(2 * 1.15))} = 0.75$
4.	Площадь земельного участка согласно сведениям Единого государственного реестра недвижимости ($P_{\text{кад}}$), м ²	14
5.	Оценка расхождения P и $P_{\text{кад}}$ ($P - P_{\text{кад}}$), м ²	0 кв.м
6.	Предельные минимальный и максимальный размеры земельного участка ($P_{\text{мин}}$ и $P_{\text{макс}}$), м ²	400 4000
7.	Вид (виды) разрешенного использования	—
7.1	Дополнительные сведения об использовании земельного участка	—
8.	Кадастровый или иной государственный учетный номер (инвентарный) здания, сооружения, объекта незавершенного строительства, расположенного на земельном участке	—
9.	Сведения о земельных участках (землях общего	Земли общего пользования

	пользования, территории общего пользования), посредством которых обеспечивается доступ	
10.	Иные сведения	Приведение в соответствие сведений ЕГРН о площади и описании местоположения участка. В настоящей карте-плане установлена средняя квадратическая погрешность характерных точек границ участка в соответствии с требованиями действующего законодательства. Конфигурация и площадь участка не изменяются.

4. Пояснения к сведениям об уточняемом земельном участке с кадастровым номером:
50:14:0030406:668

1.	–
----	---

Сведения об уточняемых земельных участках

1. Сведения о характерных точках границ уточняемого земельного участка с кадастровым номером 50:14:0030406:708

Система координат МСК-50, зона 2

Зона № 2

Обозначение характерных точек границ	Координаты, м				Метод определения координат	Формулы, примененные для расчета средней квадратической погрешности определения координат характерных точек границ (Mt), с подставленными в такие формулы значениями и итоговые (вычисленные) значения Mt, м	Описание закрепления точки
	содержатся в Едином государственном реестре недвижимости		определены в результате выполнения комплексных кадастровых работ				
	X	Y	X	Y			
1	2	3	4	5	6	7	8
н1	—	—	49049 4.74	22166 02.83	Метод спутниковых геодезических измерений (определений)	$Mt=\sqrt{(0.07^2+0.07^2)}$ =0.10	Забор

н2	—	—	49050 5.52	22166 39.21	Метод спутниковы х геодезическ их измерений (определени й)	$Mt=\sqrt{(0.07^2+0.07^2)}$ =0.10	Забор
н3	—	—	49051 0.13	22166 54.77	Метод спутниковы х геодезическ их измерений (определени й)	$Mt=\sqrt{(0.07^2+0.07^2)}$ =0.10	Забор
н4	—	—	49049 9.59	22166 58.51	Метод спутниковы х геодезическ их измерений (определени й)	$Mt=\sqrt{(0.07^2+0.07^2)}$ =0.10	Забор
н5	—	—	49047 9.15	22166 08.47	Метод спутниковы х геодезическ их измерений (определени й)	$Mt=\sqrt{(0.07^2+0.07^2)}$ =0.10	Забор
н1	—	—	49049 4.74	22166 02.83	Метод спутниковы х геодезическ их измерений (определени й)	$Mt=\sqrt{(0.07^2+0.07^2)}$ =0.10	Забор
1	49049 4.74	2216602 .83	—	—	—	—	—
8	49051 0.13	2216654 .77	—	—	—	—	—
7	49049	2216658	—	—	—	—	—

	9.59	.51					
2	49047 9.15	2216608 .47	—	—	—	—	—
1	49049 4.74	2216602 .83	—	—	—	—	—

2. Сведения о частях границ уточняемого земельного участка с кадастровым номером 50:14:0030406:708

Обозначение части границ		Горизонтальное проложение (S), м	Описание прохождения части границ	Сведения о согласовании местоположения границ (согласовано/спорное)
от т.	до т.			
1	2	3	4	5
н1	н2	37.94	—	Согласовано
н2	н3	16.23	—	Согласовано
н3	н4	11.18	—	Согласовано
н4	н5	54.05	—	Согласовано
н5	н1	16.58	—	Согласовано

3. Сведения о характеристиках уточняемого земельного участка с кадастровым номером 50:14:0030406:708

№ п/п	Наименование характеристики земельного участка	Значение характеристики
1	2	3
1.	Адрес земельного участка	—
1.1	Сведения о местоположении земельного участка (при отсутствии адреса) в структурированном в соответствии с федеральной информационной адресной системой виде	—
1.2	Дополнительные сведения о местоположении земельного участка	—
2.	Площадь земельного участка ± величина погрешности определения (вычисления) площади ($P \pm \Delta P$), м ²	750 кв.м ± 5.95 кв.м
3.	Формула, примененная для вычисления предельной погрешности определения площади земельного участка с подставленными значениями и итоговые (вычисленные) значения (ΔP), м ²	$\Delta P = 2 * 0.10 * \sqrt{750} * \sqrt{((1 + 1.80^2)/(2 * 1.80))} = 5.95$

4.	Площадь земельного участка согласно сведениям Единого государственного реестра недвижимости ($P_{\text{кад}}$), м^2	750
5.	Оценка расхождения P и $P_{\text{кад}}$ ($P - P_{\text{кад}}$), м^2	0 кв.м
6.	Предельные минимальный и максимальный размеры земельного участка ($P_{\text{мин}}$ и $P_{\text{макс}}$), м^2	400 4000
7.	Вид (виды) разрешенного использования	—
7.1	Дополнительные сведения об использовании земельного участка	—
8.	Кадастровый или иной государственный учетный номер (инвентарный) здания, сооружения, объекта незавершенного строительства, расположенного на земельном участке	50:14:0030406:2144
9.	Сведения о земельных участках (землях общего пользования, территории общего пользования), посредством которых обеспечивается доступ	Земли общего пользования
10.	Иные сведения	Приведение в соответствие сведений ЕГРН о площади и описании местоположения участка. В настоящей карте-плане установлена средняя квадратическая погрешность характерных точек границ участка в соответствии с требованиями действующего законодательства. Конфигурация и площадь участка не изменяются.

4. Пояснения к сведениям об уточняемом земельном участке с кадастровым номером:

50:14:0030406:708

1.	—
----	---

Сведения об уточняемых земельных участках

1. Сведения о характерных точках границ уточняемого земельного участка с кадастровым номером 50:14:0030406:68

Система координат МСК-50, зона 2

Зона № 2

Обозначение	Координаты, м	Метод	Формулы,	Описание
-------------	---------------	-------	----------	----------

ние характерн ых точек границ	содержатся в Едином государственном реестре недвижимости		определены в результате выполнения комплексных кадастровых работ		определения координат	примененные для расчета средней квадратической погрешности определения координат характерных точек границ (Mt), с подставленными в такие формулы значениями и итоговые (вычисленные) значения Mt, м	закрепления точки
	X	Y	X	Y			
1	2	3	4	5	6	7	8
н1269	—	—	48995 7.49	22169 18.50	Метод спутниковы х геодезическ их измерений (определени й)	$Mt=\sqrt{(0.07^2+0.07^2)}$ =0.10	Забор
н1268	—	—	48997 1.63	22169 11.73	Метод спутниковы х геодезическ их измерений (определени й)	$Mt=\sqrt{(0.07^2+0.07^2)}$ =0.10	Забор
н1270	—	—	48997 3.88	22169 15.78	Метод спутниковы х геодезическ их измерений (определени й)	$Mt=\sqrt{(0.07^2+0.07^2)}$ =0.10	Забор
н1271	—	—	48994 9.02	22169 26.89	Метод спутниковы х геодезическ их измерений (определени й)	$Mt=\sqrt{(0.07^2+0.07^2)}$ =0.10	Забор
н1272	—	—	48994	22169	Метод	$Mt=\sqrt{(0.07^2+0.07^2)}$	Забор

			6.26	21.39	спутниковы х геодезическ их измерений (определени й)	=0.10	
н1273	—	—	48993 7.72	22169 05.93	Метод спутниковы х геодезическ их измерений (определени й)	$Mt=\sqrt{(0.07^2+0.07^2)}$ =0.10	Забор
н1254	—	—	48993 1.59	22168 94.80	Метод спутниковы х геодезическ их измерений (определени й)	$Mt=\sqrt{(0.07^2+0.07^2)}$ =0.10	Забор
н1252	—	—	48994 3.18	22168 88.71	Метод спутниковы х геодезическ их измерений (определени й)	$Mt=\sqrt{(0.07^2+0.07^2)}$ =0.10	Забор
н1269	—	—	48995 7.49	22169 18.50	Метод спутниковы х геодезическ их измерений (определени й)	$Mt=\sqrt{(0.07^2+0.07^2)}$ =0.10	Забор

2. Сведения о частях границ уточняемого земельного участка с кадастровым номером 50:14:0030406:68

Обозначение части границ		Горизонтальное проложение (S), м	Описание прохождения части границ	Сведения о согласовании местоположения границ (согласовано/спорное)
от т.	до т.			
1	2	3	4	5

—	—	—	—	—
3. Сведения о характеристиках уточняемого земельного участка с кадастровым номером 50:14:0030406:68				
№ п/п	Наименование характеристики земельного участка	Значение характеристики		
1	2	3		
1.	Адрес земельного участка	—		
1.1	Сведения о местоположении земельного участка (при отсутствии адреса) в структурированном в соответствии с федеральной информационной адресной системой виде	—		
1.2	Дополнительные сведения о местоположении земельного участка	—		
2.	Площадь земельного участка \pm величина погрешности определения (вычисления) площади ($P \pm \Delta P$), м ²	515 кв.м \pm 4.55 кв.м		
3.	Формула, примененная для вычисления предельной погрешности определения площади земельного участка с подставленными значениями и итоговые (вычисленные) значения (ΔP), м ²	$\Delta P = 2 * 0.10 * \sqrt{515} * \sqrt{((1 + 1.11^2)/(2 * 1.11))} = 4.55$		
4.	Площадь земельного участка согласно сведениям Единого государственного реестра недвижимости ($P_{\text{кад}}$), м ²	501		
5.	Оценка расхождения P и $P_{\text{кад}}$ ($P - P_{\text{кад}}$), м ²	14 кв.м		
6.	Предельные минимальный и максимальный размеры земельного участка ($P_{\text{мин}}$ и $P_{\text{макс}}$), м ²	400 4000		
7.	Вид (виды) разрешенного использования	—		
7.1	Дополнительные сведения об использовании земельного участка	—		
8.	Кадастровый или иной государственный учетный номер (инвентарный) здания, сооружения, объекта незавершенного строительства, расположенного на земельном участке	—		
9.	Сведения о земельных участках (землях общего пользования, территории общего пользования), посредством которых обеспечивается доступ	Земли общего пользования		
10.	Иные сведения	В ходе определения		

		местоположения объектов недвижимости выявлен факт уточнения границ земельного участка в соответствии с фактическим многолетним использованием (по конструктивным элементам объектов капитального строительства, по объектам искусственного происхождения (забор, межа и пр.).
--	--	---

4. Пояснения к сведениям об уточняемом земельном участке с кадастровым номером:

50:14:0030406:68

1.	—
----	---

Сведения об уточняемых земельных участках

1. Сведения о характерных точках границ уточняемого земельного участка с кадастровым номером 50:14:0030406:239

Система координат МСК-50, зона 2

Зона № 2

Обозначение характерных точек границ	Координаты, м				Метод определения координат	Формулы, примененные для расчета средней квадратической погрешности определения координат характерных точек границ (Mt), с подставленными в такие формулы значениями и итоговые (вычисленные) значения Mt, м	Описание закрепления точки
	содержатся в Едином государственном реестре недвижимости		определены в результате выполнения комплексных кадастровых работ				
	X	Y	X	Y			
1	2	3	4	5	6	7	8
н6	—	—	49043 9.01	22167 20.37	Метод спутниковых геодезических измерений (определений)	$Mt=\sqrt{(0.07^2+0.07^2)}$ =0.10	Забор
н7	—	—	49041 5.39	22166 63.44	Метод спутниковых	$Mt=\sqrt{(0.07^2+0.07^2)}$ =0.10	Забор

					геодезическ их измерений (определени й)		
н8	—	—	49042 0.37	22166 61.65	Метод спутниковы х геодезическ их измерений (определени й)	$Mt=\sqrt{(0.07^2+0.07^2)}$ =0.10	Забор
н9	—	—	49041 9.60	22166 59.32	Метод спутниковы х геодезическ их измерений (определени й)	$Mt=\sqrt{(0.07^2+0.07^2)}$ =0.10	Забор
н10	—	—	49041 8.83	22166 56.99	Метод спутниковы х геодезическ их измерений (определени й)	$Mt=\sqrt{(0.07^2+0.07^2)}$ =0.10	Забор
н11	—	—	49041 3.84	22166 58.78	Метод спутниковы х геодезическ их измерений (определени й)	$Mt=\sqrt{(0.07^2+0.07^2)}$ =0.10	Забор
н12	—	—	49041 2.91	22166 55.96	Метод спутниковы х геодезическ их измерений (определени й)	$Mt=\sqrt{(0.07^2+0.07^2)}$ =0.10	Забор
н13	—	—	49041	22166	Метод спутниковы	$Mt=\sqrt{(0.07^2+0.07^2)}$	Забор

			4.74	55.30	х геодезическ их измерений (определени й)	=0.10	
н14	—	—	49041 3.79	22166 52.45	Метод спутниковы х геодезическ их измерений (определени й)	$Mt=\sqrt{(0.07^2+0.07^2)}$ =0.10	Забор
н15	—	—	49041 2.32	22166 53.01	Метод спутниковы х геодезическ их измерений (определени й)	$Mt=\sqrt{(0.07^2+0.07^2)}$ =0.10	Забор
н16	—	—	49041 1.99	22166 52.09	Метод спутниковы х геодезическ их измерений (определени й)	$Mt=\sqrt{(0.07^2+0.07^2)}$ =0.10	Забор
н17	—	—	49041 1.03	22166 52.46	Метод спутниковы х геодезическ их измерений (определени й)	$Mt=\sqrt{(0.07^2+0.07^2)}$ =0.10	Забор
н18	—	—	49040 5.49	22166 39.00	Метод спутниковы х геодезическ их измерений (определени й)	$Mt=\sqrt{(0.07^2+0.07^2)}$ =0.10	Забор

н19	—	—	49041 5.26	22166 35.16	Метод спутниковы х геодезическ их измерений (определени й)	$Mt=\sqrt{(0.07^2+0.07^2)}$ =0.10	Забор
н20	—	—	49044 1.03	22167 01.07	Метод спутниковы х геодезическ их измерений (определени й)	$Mt=\sqrt{(0.07^2+0.07^2)}$ =0.10	Забор
н21	—	—	49044 7.84	22167 16.25	Метод спутниковы х геодезическ их измерений (определени й)	$Mt=\sqrt{(0.07^2+0.07^2)}$ =0.10	Забор
н6	—	—	49043 9.01	22167 20.37	Метод спутниковы х геодезическ их измерений (определени й)	$Mt=\sqrt{(0.07^2+0.07^2)}$ =0.10	Забор
1	49044 7.84	2216716 .25	—	—	—	—	—
16	49044 1.03	2216701 .07	—	—	—	—	—
15	49041 5.26	2216635 .16	—	—	—	—	—
14	49040 5.49	2216639 .00	—	—	—	—	—
13	49041 1.03	2216652 .46	—	—	—	—	—
12	49041	2216652	—	—	—	—	—

	1.99	.09					
11	49041 2.32	2216653 .01	—	—	—	—	—
10	49041 3.79	2216652 .45	—	—	—	—	—
9	49041 4.74	2216655 .30	—	—	—	—	—
8	49041 2.91	2216655 .96	—	—	—	—	—
7	49041 3.84	2216658 .78	—	—	—	—	—
6	49041 8.83	2216656 .99	—	—	—	—	—
5	49041 9.60	2216659 .32	—	—	—	—	—
4	49042 0.37	2216661 .65	—	—	—	—	—
3	49041 5.39	2216663 .44	—	—	—	—	—
2	49043 9.01	2216720 .37	—	—	—	—	—
1	49044 7.84	2216716 .25	—	—	—	—	—

2. Сведения о частях границ уточняемого земельного участка с кадастровым номером 50:14:0030406:239

Обозначение части границ		Горизонтальное проложение (S), м	Описание прохождения части границ	Сведения о согласовании местоположения границ (согласовано/спорное)
от т.	до т.			
1	2	3	4	5
н6	н7	61.64	—	Согласовано
н7	н8	5.29	—	Согласовано
н8	н9	2.45	—	Согласовано
н9	н10	2.45	—	Согласовано
н10	н11	5.30	—	Согласовано

н11	н12	2.97	—	Согласовано
н12	н13	1.95	—	Согласовано
н13	н14	3.00	—	Согласовано
н14	н15	1.57	—	Согласовано
н15	н16	0.98	—	Согласовано
н16	н17	1.03	—	Согласовано
н17	н18	14.56	—	Согласовано
н18	н19	10.50	—	Согласовано
н19	н20	70.77	—	Согласовано
н20	н21	16.64	—	Согласовано
н21	н6	9.74	—	Согласовано

3. Сведения о характеристиках уточняемого земельного участка с кадастровым номером 50:14:0030406:239

№ п/п	Наименование характеристики земельного участка	Значение характеристики
1	2	3
1.	Адрес земельного участка	—
1.1	Сведения о местоположении земельного участка (при отсутствии адреса) в структурированном в соответствии с федеральной информационной адресной системой виде	—
1.2	Дополнительные сведения о местоположении земельного участка	—
2.	Площадь земельного участка \pm величина погрешности определения (вычисления) площади ($P \pm \Delta P$), м ²	828 кв.м \pm 6.44 кв.м
3.	Формула, примененная для вычисления предельной погрешности определения площади земельного участка с подставленными значениями и итоговые (вычисленные) значения (ΔP), м ²	$\Delta P = 2 * 0.10 * \sqrt{828} * \sqrt{((1 + 2.01^2)/(2 * 2.01))} = 6.44$
4.	Площадь земельного участка согласно сведениям Единого государственного реестра недвижимости ($P_{\text{кад}}$), м ²	828

5.	Оценка расхождения P и $P_{\text{кад}}$ ($P - P_{\text{кад}}$), м^2	0 кв.м
6.	Предельные минимальный и максимальный размеры земельного участка ($P_{\text{мин}}$ и $P_{\text{макс}}$), м^2	400 4000
7.	Вид (виды) разрешенного использования	—
7.1	Дополнительные сведения об использовании земельного участка	—
8.	Кадастровый или иной государственный учетный номер (инвентарный) здания, сооружения, объекта незавершенного строительства, расположенного на земельном участке	50:14:0030406:1681, 50:14:0030406:1133
9.	Сведения о земельных участках (землях общего пользования, территории общего пользования), посредством которых обеспечивается доступ	Земли общего пользования
10.	Иные сведения	Приведение в соответствие сведений ЕГРН о площади и описании местоположения участка. В настоящей карте-плане установлена средняя квадратическая погрешность характерных точек границ участка в соответствии с требованиями действующего законодательства. Конфигурация и площадь участка не изменяются.

4. Пояснения к сведениям об уточняемом земельном участке с кадастровым номером:
50:14:0030406:239

1.	—
----	---

Сведения об уточняемых земельных участках

1. Сведения о характерных точках границ уточняемого земельного участка с кадастровым номером 50:14:0030406:707

Система координат МСК-50, зона 2

Зона № 2

Обозначение характерных точек границ	Координаты, м		Метод определения координат	Формулы, примененные для расчета средней квадратической погрешности определения координат характерных	Описание закрепления точки
	содержатся в Едином государственном реестре недвижимости	определены в результате выполнения комплексных кадастровых работ			

	X	Y	X	Y		точек границ (Mt), с подставленными в такие формулы значениями и итоговые (вычисленные) значения Mt, м	
1	2	3	4	5	6	7	8
н5	—	—	49047 9.15	22166 08.47	Метод спутниковы х геодезическ их измерений (определени й)	$Mt=\sqrt{(0.07^2+0.07^2)}$ =0.10	Забор
н25	—	—	49047 6.65	22166 09.37	Метод спутниковы х геодезическ их измерений (определени й)	$Mt=\sqrt{(0.07^2+0.07^2)}$ =0.10	Забор
н24	—	—	49047 2.46	22166 11.21	Метод спутниковы х геодезическ их измерений (определени й)	$Mt=\sqrt{(0.07^2+0.07^2)}$ =0.10	Забор
н23	—	—	49046 7.23	22166 13.55	Метод спутниковы х геодезическ их измерений (определени й)	$Mt=\sqrt{(0.07^2+0.07^2)}$ =0.10	Забор
н22	—	—	49048 5.45	22166 63.52	Метод спутниковы х геодезическ их измерений (определени й)	$Mt=\sqrt{(0.07^2+0.07^2)}$ =0.10	Забор

					й)		
н4	—	—	49049 9.59	22166 58.51	Метод спутниковы х геодезическ их измерений (определени й)	$Mt=\sqrt{(0.07^2+0.07^2)}$ =0.10	Забор
н5	—	—	49047 9.15	22166 08.47	Метод спутниковы х геодезическ их измерений (определени й)	$Mt=\sqrt{(0.07^2+0.07^2)}$ =0.10	Забор
2	49047 9.15	2216608 .47	—	—	—	—	—
7	49049 9.59	2216658 .51	—	—	—	—	—
6	49048 5.45	2216663 .52	—	—	—	—	—
5	49046 7.23	2216613 .55	—	—	—	—	—
4	49047 2.46	2216611 .21	—	—	—	—	—
3	49047 6.65	2216609 .37	—	—	—	—	—
2	49047 9.15	2216608 .47	—	—	—	—	—

2. Сведения о частях границ уточняемого земельного участка с кадастровым номером 50:14:0030406:707

Обозначение части границ		Горизонтальное проложение (S), м	Описание прохождения части границ	Сведения о согласовании местоположения границ (согласовано/спорное)
от т.	до т.			
1	2	3	4	5
н5	н25	2.66	—	Согласовано

н25	н24	4.58	—	Согласовано
н24	н23	5.73	—	Согласовано
н23	н22	53.19	—	Согласовано
н22	н4	15.00	—	Согласовано
н4	н5	54.05	—	Согласовано

3. Сведения о характеристиках уточняемого земельного участка с кадастровым номером 50:14:0030406:707

№ п/п	Наименование характеристики земельного участка	Значение характеристики
1	2	3
1.	Адрес земельного участка	—
1.1	Сведения о местоположении земельного участка (при отсутствии адреса) в структурированном в соответствии с федеральной информационной адресной системой виде	—
1.2	Дополнительные сведения о местоположении земельного участка	—
2.	Площадь земельного участка \pm величина погрешности определения (вычисления) площади ($P \pm \Delta P$), м ²	750 кв.м \pm 5.86 кв.м
3.	Формула, примененная для вычисления предельной погрешности определения площади земельного участка с подставленными значениями и итоговые (вычисленные) значения (ΔP), м ²	$\Delta P = 2 * 0.10 * \sqrt{750} * \sqrt{((1 + 1.70^2)/(2 * 1.70))} = 5.86$
4.	Площадь земельного участка согласно сведениям Единого государственного реестра недвижимости ($P_{\text{кад}}$), м ²	750
5.	Оценка расхождения P и $P_{\text{кад}}$ ($P - P_{\text{кад}}$), м ²	0 кв.м
6.	Предельные минимальный и максимальный размеры земельного участка ($P_{\text{мин}}$ и $P_{\text{макс}}$), м ²	400 4000
7.	Вид (виды) разрешенного использования	—
7.1	Дополнительные сведения об использовании земельного участка	—

8.	Кадастровый или иной государственный учетный номер (инвентарный) здания, сооружения, объекта незавершенного строительства, расположенного на земельном участке	50:14:0030406:1139
9.	Сведения о земельных участках (землях общего пользования, территории общего пользования), посредством которых обеспечивается доступ	Земли общего пользования
10.	Иные сведения	Приведение в соответствие сведений ЕГРН о площади и описании местоположения участка. В настоящей карте-плане установлена средняя квадратическая погрешность характерных точек границ участка в соответствии с требованиями действующего законодательства. Конфигурация и площадь участка не изменяются.

4. Пояснения к сведениям об уточняемом земельном участке с кадастровым номером:
50:14:0030406:707

1.	—
----	---

Сведения об уточняемых земельных участках

1. Сведения о характерных точках границ уточняемого земельного участка с кадастровым номером 50:14:0030406:298

Система координат МСК-50, зона 2

Зона № 2

Обозначение характерных точек границ	Координаты, м				Метод определения координат	Формулы, примененные для расчета средней квадратической погрешности определения координат характерных точек границ (Mt), с подставленными в такие формулы значениями и итоговые (вычисленные) значения Mt, м	Описание закрепления точки
	содержатся в Едином государственном реестре недвижимости		определены в результате выполнения комплексных кадастровых работ				
	X	Y	X	Y			
1	2	3	4	5	6	7	8
n1468	—	—	49041	22166	Метод спутниковы	$Mt=\sqrt{(0.07^2+0.07^2)}$	Забор

			4.98	14.65	х геодезическ их измерений (определени й)	=0.10	
н1469	—	—	49041 0.80	22166 04.45	Метод спутниковы х геодезическ их измерений (определени й)	$Mt=\sqrt{(0.07^2+0.07^2)}$ =0.10	Забор
н1470	—	—	49040 2.18	22165 85.22	Метод спутниковы х геодезическ их измерений (определени й)	$Mt=\sqrt{(0.07^2+0.07^2)}$ =0.10	Забор
н1471	—	—	49038 0.05	22165 35.82	Метод спутниковы х геодезическ их измерений (определени й)	$Mt=\sqrt{(0.07^2+0.07^2)}$ =0.10	Забор
н1472	—	—	49040 6.91	22165 26.22	Метод спутниковы х геодезическ их измерений (определени й)	$Mt=\sqrt{(0.07^2+0.07^2)}$ =0.10	Забор
н1473	—	—	49041 4.01	22165 25.28	Метод спутниковы х геодезическ их измерений (определени й)	$Mt=\sqrt{(0.07^2+0.07^2)}$ =0.10	Забор

н1474	—	—	49042 0.61	22165 41.45	Метод спутниковы х геодезическ их измерений (определени й)	$Mt=\sqrt{(0.07^2+0.07^2)}$ =0.10	Забор
н1475	—	—	49042 3.64	22165 50.12	Метод спутниковы х геодезическ их измерений (определени й)	$Mt=\sqrt{(0.07^2+0.07^2)}$ =0.10	Забор
н1476	—	—	49042 7.12	22165 60.09	Метод спутниковы х геодезическ их измерений (определени й)	$Mt=\sqrt{(0.07^2+0.07^2)}$ =0.10	Забор
н1477	—	—	49042 9.79	22165 67.59	Метод спутниковы х геодезическ их измерений (определени й)	$Mt=\sqrt{(0.07^2+0.07^2)}$ =0.10	Забор
н1478	—	—	49043 2.38	22165 74.67	Метод спутниковы х геодезическ их измерений (определени й)	$Mt=\sqrt{(0.07^2+0.07^2)}$ =0.10	Забор
н1479	—	—	49043 5.13	22165 81.21	Метод спутниковы х геодезическ их измерений (определени	$Mt=\sqrt{(0.07^2+0.07^2)}$ =0.10	Забор

					й)		
н1480	—	—	49043 7.25	22165 86.54	Метод спутниковы х геодезическ их измерений (определени й)	$Mt=\sqrt{(0.07^2+0.07^2)}$ =0.10	Забор
н1481	—	—	49044 0.12	22165 93.84	Метод спутниковы х геодезическ их измерений (определени й)	$Mt=\sqrt{(0.07^2+0.07^2)}$ =0.10	Забор
н1482	—	—	49044 1.58	22165 97.52	Метод спутниковы х геодезическ их измерений (определени й)	$Mt=\sqrt{(0.07^2+0.07^2)}$ =0.10	Забор
н1483	—	—	49044 3.74	22166 02.98	Метод спутниковы х геодезическ их измерений (определени й)	$Mt=\sqrt{(0.07^2+0.07^2)}$ =0.10	Забор
н1484	—	—	49044 3.96	22166 03.54	Метод спутниковы х геодезическ их измерений (определени й)	$Mt=\sqrt{(0.07^2+0.07^2)}$ =0.10	Забор
н1485	—	—	49043 9.57	22166 05.29	Метод спутниковы х геодезическ их измерений	$Mt=\sqrt{(0.07^2+0.07^2)}$ =0.10	Забор

					(определени й)		
n1468	—	—	49041 4.98	22166 14.65	Метод спутниковы х геодезическ их измерений (определени й)	$Mt=\sqrt{(0.07^2+0.07^2)}$ =0.10	Забор
1	49041 4.98	2216614 .65	—	—	—	—	—
2	49041 0.80	2216604 .45	—	—	—	—	—
3	49040 6.44	2216594 .63	—	—	—	—	—
4	49040 2.18	2216585 .22	—	—	—	—	—
5	49038 0.05	2216535 .82	—	—	—	—	—
6	49040 6.91	2216526 .22	—	—	—	—	—
7	49041 4.01	2216525 .28	—	—	—	—	—
8	49042 0.61	2216541 .45	—	—	—	—	—
9	49042 7.12	2216560 .09	—	—	—	—	—
10	49042 9.79	2216567 .59	—	—	—	—	—
11	49043 2.38	2216574 .67	—	—	—	—	—
12	49043 5.13	2216581 .21	—	—	—	—	—
13	49043 7.25	2216586 .54	—	—	—	—	—
14	49044 0.12	2216593 .84	—	—	—	—	—

15	49044 1.58	2216597 .52	—	—	—	—	—
16	49044 3.74	2216602 .98	—	—	—	—	—
17	49044 3.96	2216603 .54	—	—	—	—	—
18	49043 9.57	2216605 .29	—	—	—	—	—
1	49041 4.98	2216614 .65	—	—	—	—	—

2. Сведения о частях границ уточняемого земельного участка с кадастровым номером 50:14:0030406:298

Обозначение части границ		Горизонтальное проложение (S), м	Описание прохождения части границ	Сведения о согласовании местоположения границ (согласовано/спорное)
от т.	до т.			
1	2	3	4	5
н1468	н1469	11.02	—	Согласовано
н1469	н1470	21.07	—	Согласовано
н1470	н1471	54.13	—	Согласовано
н1471	н1472	28.52	—	Согласовано
н1472	н1473	7.16	—	Согласовано
н1473	н1474	17.47	—	Согласовано
н1474	н1475	9.18	—	Согласовано
н1475	н1476	10.56	—	Согласовано
н1476	н1477	7.96	—	Согласовано
н1477	н1478	7.54	—	Согласовано
н1478	н1479	7.09	—	Согласовано
н1479	н1480	5.74	—	Согласовано
н1480	н1481	7.84	—	Согласовано
н1481	н1482	3.96	—	Согласовано
н1482	н1483	5.87	—	Согласовано

н1483	н1484	0.60	—	Согласовано
н1484	н1485	4.73	—	Согласовано
н1485	н1468	26.31	—	Согласовано

3. Сведения о характеристиках уточняемого земельного участка с кадастровым номером 50:14:0030406:298

№ п/п	Наименование характеристики земельного участка	Значение характеристики
1	2	3
1.	Адрес земельного участка	—
1.1	Сведения о местоположении земельного участка (при отсутствии адреса) в структурированном в соответствии с федеральной информационной адресной системой виде	—
1.2	Дополнительные сведения о местоположении земельного участка	—
2.	Площадь земельного участка \pm величина погрешности определения (вычисления) площади ($P \pm \Delta P$), м ²	2826 кв.м \pm 10.93 кв.м
3.	Формула, примененная для вычисления предельной погрешности определения площади земельного участка с подставленными значениями и итоговые (вычисленные) значения (ΔP), м ²	$\Delta P = 2 * 0.10 * \sqrt{2826} * \sqrt{((1 + 1.40^2)/(2 * 1.40))} = 10.93$
4.	Площадь земельного участка согласно сведениям Единого государственного реестра недвижимости ($P_{\text{кад}}$), м ²	2825
5.	Оценка расхождения P и $P_{\text{кад}}$ ($P - P_{\text{кад}}$), м ²	1 кв.м
6.	Предельные минимальный и максимальный размеры земельного участка ($P_{\text{мин}}$ и $P_{\text{макс}}$), м ²	400 4000
7.	Вид (виды) разрешенного использования	—
7.1	Дополнительные сведения об использовании земельного участка	—
8.	Кадастровый или иной государственный учетный номер (инвентарный) здания, сооружения, объекта незавершенного строительства, расположенного на земельном участке	50:00:0000000:1130, 50:14:0030406:1145, 50:14:0030406:1143, 50:14:0030406:1144

9.	Сведения о земельных участках (землях общего пользования, территории общего пользования), посредством которых обеспечивается доступ	Земли общего пользования
10.	Иные сведения	Приведение в соответствие сведений ЕГРН о площади и описании местоположения участка. В настоящей карте-плане установлена средняя квадратическая погрешность характерных точек границ участка в соответствии с требованиями действующего законодательства. Конфигурация и площадь участка не изменяются.

4. Пояснения к сведениям об уточняемом земельном участке с кадастровым номером: 50:14:0030406:298

1.	—
----	---

Сведения об уточняемых земельных участках

1. Сведения о характерных точках границ уточняемого земельного участка с кадастровым номером 50:14:0030406:665

Система координат МСК-50, зона 2

Зона № 2

Обозначение характерных точек границ	Координаты, м				Метод определения координат	Формулы, примененные для расчета средней квадратической погрешности определения координат характерных точек границ (Mt), с подставленными в такие формулы значениями и итоговые (вычисленные) значения Mt, м	Описание закрепления точки
	содержатся в Едином государственном реестре недвижимости		определены в результате выполнения комплексных кадастровых работ				
	X	Y	X	Y			
1	2	3	4	5	6	7	8
n1309	—	—	49002 1.90	22168 58.29	Метод спутниковых геодезических измерений (определени	$Mt=\sqrt{(0.07^2+0.07^2)}$ =0.10	Забор

					й)		
н1327	—	—	49004 2.84	22168 48.24	Метод спутниковы х геодезическ их измерений (определени й)	$Mt=\sqrt{(0.07^2+0.07^2)}$ =0.10	Забор
н1328	—	—	49005 8.26	22168 79.87	Метод спутниковы х геодезическ их измерений (определени й)	$Mt=\sqrt{(0.07^2+0.07^2)}$ =0.10	Забор
н1311	—	—	49003 6.34	22168 88.38	Метод спутниковы х геодезическ их измерений (определени й)	$Mt=\sqrt{(0.07^2+0.07^2)}$ =0.10	Забор
н1310	—	—	49003 5.27	22168 86.18	Метод спутниковы х геодезическ их измерений (определени й)	$Mt=\sqrt{(0.07^2+0.07^2)}$ =0.10	Забор
н1309	—	—	49002 1.90	22168 58.29	Метод спутниковы х геодезическ их измерений (определени й)	$Mt=\sqrt{(0.07^2+0.07^2)}$ =0.10	Забор
1381	49003 5.27	2216886 .18	—	—	—	—	—
2478	49003 6.34	2216888 .38	—	—	—	—	—

2477	49005 8.26	2216879 .87	—	—	—	—	—
2857	49004 2.84	2216848 .24	—	—	—	—	—
2856	49002 1.90	2216858 .29	—	—	—	—	—
1381	49003 5.27	2216886 .18	—	—	—	—	—

2. Сведения о частях границ уточняемого земельного участка с кадастровым номером 50:14:0030406:665

Обозначение части границ		Горизонтальное проложение (S), м	Описание прохождения части границ	Сведения о согласовании местоположения границ (согласовано/спорное)
от т.	до т.			
1	2	3	4	5
н1309	н1327	23.23	—	Согласовано
н1327	н1328	35.19	—	Согласовано
н1328	н1311	23.51	—	Согласовано
н1311	н1310	2.45	—	Согласовано
н1310	н1309	30.93	—	Согласовано

3. Сведения о характеристиках уточняемого земельного участка с кадастровым номером 50:14:0030406:665

№ п/п	Наименование характеристики земельного участка	Значение характеристики
1	2	3
1.	Адрес земельного участка	—
1.1	Сведения о местоположении земельного участка (при отсутствии адреса) в структурированном в соответствии с федеральной информационной адресной системой виде	—
1.2	Дополнительные сведения о местоположении земельного участка	—
2.	Площадь земельного участка \pm величина погрешности определения (вычисления) площади ($P \pm \Delta P$), м ²	800 кв.м \pm 5.67 кв.м

3.	Формула, примененная для вычисления предельной погрешности определения площади земельного участка с подставленными значениями и итоговые (вычисленные) значения (ΔP), м ²	$\Delta P = 2 * 0.10 * \sqrt{800} * \sqrt{((1 + 1.10^2)/(2 * 1.10))} = 5.67$
4.	Площадь земельного участка согласно сведениям Единого государственного реестра недвижимости ($P_{\text{кад}}$), м ²	800
5.	Оценка расхождения P и $P_{\text{кад}}$ ($P - P_{\text{кад}}$), м ²	0 кв.м
6.	Предельные минимальный и максимальный размеры земельного участка ($P_{\text{мин}}$ и $P_{\text{макс}}$), м ²	400 4000
7.	Вид (виды) разрешенного использования	—
7.1	Дополнительные сведения об использовании земельного участка	—
8.	Кадастровый или иной государственный учетный номер (инвентарный) здания, сооружения, объекта незавершенного строительства, расположенного на земельном участке	50:14:0030406:1781
9.	Сведения о земельных участках (землях общего пользования, территории общего пользования), посредством которых обеспечивается доступ	Земли общего пользования
10.	Иные сведения	Приведение в соответствие сведений ЕГРН о площади и описании местоположения участка. В настоящей карте-плане установлена средняя квадратическая погрешность характерных точек границ участка в соответствии с требованиями действующего законодательства. Конфигурация и площадь участка не изменяются.
4. Пояснения к сведениям об уточняемом земельном участке с кадастровым номером: <u>50:14:0030406:665</u>		
1.	—	
Сведения об уточняемых земельных участках		
1. Сведения о характерных точках границ уточняемого земельного участка с кадастровым номером <u>50:14:0030406:294</u>		
Система координат <u>МСК-50, зона 2</u>		Зона № <u>2</u>

Обозначение характерных точек границ	Координаты, м				Метод определения координат	Формулы, примененные для расчета средней квадратической погрешности определения координат характерных точек границ (Mt), с подставленными в такие формулы значениями и итоговые (вычисленные) значения Mt, м	Описание закрепления точки
	содержатся в Едином государственном реестре недвижимости		определены в результате выполнения комплексных кадастровых работ				
	X	Y	X	Y			
1	2	3	4	5	6	7	8
н1413	—	—	49035 3.97	22166 40.01	Метод спутниковых геодезических измерений (определений)	$Mt=\sqrt{(0.07^2+0.07^2)}$ =0.10	Забор
н1414	—	—	49032 2.68	22165 63.39	Метод спутниковых геодезических измерений (определений)	$Mt=\sqrt{(0.07^2+0.07^2)}$ =0.10	Забор
н1415	—	—	49032 7.28	22165 59.32	Метод спутниковых геодезических измерений (определений)	$Mt=\sqrt{(0.07^2+0.07^2)}$ =0.10	Забор
н1416	—	—	49034 0.78	22165 53.52	Метод спутниковых геодезических измерений (определений)	$Mt=\sqrt{(0.07^2+0.07^2)}$ =0.10	Забор

н1417	—	—	49034 7.56	22165 71.23	Метод спутниковы х геодезическ их измерений (определени й)	$Mt=\sqrt{(0.07^2+0.07^2)}$ =0.10	Забор
н1418	—	—	49036 3.84	22166 13.21	Метод спутниковы х геодезическ их измерений (определени й)	$Mt=\sqrt{(0.07^2+0.07^2)}$ =0.10	Забор
н1419	—	—	49036 4.54	22166 15.02	Метод спутниковы х геодезическ их измерений (определени й)	$Mt=\sqrt{(0.07^2+0.07^2)}$ =0.10	Забор
н1420	—	—	49035 8.35	22166 17.25	Метод спутниковы х геодезическ их измерений (определени й)	$Mt=\sqrt{(0.07^2+0.07^2)}$ =0.10	Забор
н1421	—	—	49036 0.08	22166 21.77	Метод спутниковы х геодезическ их измерений (определени й)	$Mt=\sqrt{(0.07^2+0.07^2)}$ =0.10	Забор
н1422	—	—	49036 4.49	22166 31.54	Метод спутниковы х геодезическ их измерений (определени й)	$Mt=\sqrt{(0.07^2+0.07^2)}$ =0.10	Забор

					й)		
н1423	–	–	49036 6.03	22166 35.08	Метод спутниковы х геодезическ их измерений (определени й)	$Mt=\sqrt{(0.07^2+0.07^2)}$ =0.10	Забор
н1413	–	–	49035 3.97	22166 40.01	Метод спутниковы х геодезическ их измерений (определени й)	$Mt=\sqrt{(0.07^2+0.07^2)}$ =0.10	Забор
3435	49036 6.03	2216635 .08	–	–	–	–	–
3436	49035 3.97	2216640 .01	–	–	–	–	–
3437	49032 2.68	2216563 .39	–	–	–	–	–
3438	49032 7.28	2216559 .32	–	–	–	–	–
3439	49034 0.78	2216553 .52	–	–	–	–	–
3440	49034 7.56	2216571 .23	–	–	–	–	–
3441	49036 3.84	2216613 .21	–	–	–	–	–
3442	49036 4.54	2216615 .02	–	–	–	–	–
3443	49035 8.35	2216617 .25	–	–	–	–	–
3444	49036 0.08	2216621 .77	–	–	–	–	–
3445	49036 4.49	2216631 .54	–	–	–	–	–

3435	49036 6.03	2216635 .08	—	—	—	—	—
------	---------------	----------------	---	---	---	---	---

2. Сведения о частях границ уточняемого земельного участка с кадастровым номером 50:14:0030406:294

Обозначение части границ		Горизонтальное проложение (S), м	Описание прохождения части границ	Сведения о согласовании местоположения границ (согласовано/спорное)
от т.	до т.			
1	2	3	4	5
н1413	н1414	82.76	—	Согласовано
н1414	н1415	6.14	—	Согласовано
н1415	н1416	14.69	—	Согласовано
н1416	н1417	18.96	—	Согласовано
н1417	н1418	45.03	—	Согласовано
н1418	н1419	1.94	—	Согласовано
н1419	н1420	6.58	—	Согласовано
н1420	н1421	4.84	—	Согласовано
н1421	н1422	10.72	—	Согласовано
н1422	н1423	3.86	—	Согласовано
н1423	н1413	13.03	—	Согласовано

3. Сведения о характеристиках уточняемого земельного участка с кадастровым номером 50:14:0030406:294

№ п/п	Наименование характеристики земельного участка	Значение характеристики
1	2	3
1.	Адрес земельного участка	—
1.1	Сведения о местоположении земельного участка (при отсутствии адреса) в структурированном в соответствии с федеральной информационной адресной системой виде	—
1.2	Дополнительные сведения о местоположении земельного участка	—
2.	Площадь земельного участка ± величина	1541 кв.м ± 8.78 кв.м

	погрешности определения (вычисления) площади ($P \pm \Delta P$), м ²	
3.	Формула, примененная для вычисления предельной погрешности определения площади земельного участка с подставленными значениями и итоговые (вычисленные) значения (ΔP), м ²	$\Delta P = 2 * 0.10 * \sqrt{1541} * \sqrt{((1 + 2.00^2)/(2 * 2.00))} = 8.78$
4.	Площадь земельного участка согласно сведениям Единого государственного реестра недвижимости ($P_{\text{кад}}$), м ²	1541
5.	Оценка расхождения P и $P_{\text{кад}}$ ($P - P_{\text{кад}}$), м ²	0 кв.м
6.	Предельные минимальный и максимальный размеры земельного участка ($P_{\text{мин}}$ и $P_{\text{макс}}$), м ²	400 4000
7.	Вид (виды) разрешенного использования	—
7.1	Дополнительные сведения об использовании земельного участка	—
8.	Кадастровый или иной государственный учетный номер (инвентарный) здания, сооружения, объекта незавершенного строительства, расположенного на земельном участке	50:00:0000000:1130, 50:14:0030406:1076
9.	Сведения о земельных участках (землях общего пользования, территории общего пользования), посредством которых обеспечивается доступ	Земли общего пользования
10.	Иные сведения	Приведение в соответствие сведений ЕГРН о площади и описании местоположения участка. В настоящей карте-плане установлена средняя квадратическая погрешность характерных точек границ участка в соответствии с требованиями действующего законодательства. Конфигурация и площадь участка не изменяются.

4. Пояснения к сведениям об уточняемом земельном участке с кадастровым номером: <u>50:14:0030406:294</u>	
1.	—

Сведения об уточняемых земельных участках	
---	--

1. Сведения о характерных точках границ уточняемого земельного участка с кадастровым номером 50:14:0030406:1618

Система координат МСК-50, зона 2

Зона № 2

Обозначение характерных точек границ	Координаты, м				Метод определения координат	Формулы, примененные для расчета средней квадратической погрешности определения координат характерных точек границ (Mt), с подставленными в такие формулы значениями и итоговые (вычисленные) значения Mt, м	Описание закрепления точки
	содержатся в Едином государственном реестре недвижимости		определены в результате выполнения комплексных кадастровых работ				
	X	Y	X	Y			
1	2	3	4	5	6	7	8
н1424	—	—	49033 9.49	22165 50.92	Метод спутниковых геодезических измерений (определений)	$Mt=\sqrt{(0.07^2+0.07^2)}$ =0.10	Забор
н1425	—	—	49035 3.08	22165 45.46	Метод спутниковых геодезических измерений (определений)	$Mt=\sqrt{(0.07^2+0.07^2)}$ =0.10	Забор
н1426	—	—	49035 9.97	22165 65.81	Метод спутниковых геодезических измерений (определений)	$Mt=\sqrt{(0.07^2+0.07^2)}$ =0.10	Забор
н1417	—	—	49034 7.56	22165 71.23	Метод спутниковых геодезическ	$Mt=\sqrt{(0.07^2+0.07^2)}$ =0.10	Забор

					их измерений (определени й)		
н1416	—	—	49034 0.78	22165 53.52	Метод спутниковы х геодезическ их измерений (определени й)	$Mt=\sqrt{(0.07^2+0.07^2)}$ =0.10	Забор
н1424	—	—	49033 9.49	22165 50.92	Метод спутниковы х геодезическ их измерений (определени й)	$Mt=\sqrt{(0.07^2+0.07^2)}$ =0.10	Забор
1	49035 3.08	2216545 .46	—	—	—	—	—
2	49035 9.97	2216565 .81	—	—	—	—	—
3	49034 7.56	2216571 .23	—	—	—	—	—
4	49034 0.78	2216553 .52	—	—	—	—	—
5	49033 9.49	2216550 .92	—	—	—	—	—
1	49035 3.08	2216545 .46	—	—	—	—	—

2. Сведения о частях границ уточняемого земельного участка с кадастровым номером 50:14:0030406:1618

Обозначение части границ		Горизонтальное проложение (S), м	Описание прохождения части границ	Сведения о согласовании местоположения границ (согласовано/спорное)
от т.	до т.			
1	2	3	4	5
н1424	н1425	14.65	—	Согласовано

н1425	н1426	21.48	—	Согласовано
н1426	н1417	13.54	—	Согласовано
н1417	н1416	18.96	—	Согласовано
н1416	н1424	2.90	—	Согласовано

3. Сведения о характеристиках уточняемого земельного участка с кадастровым номером 50:14:0030406:1618

№ п/п	Наименование характеристики земельного участка	Значение характеристики
1	2	3
1.	Адрес земельного участка	—
1.1	Сведения о местоположении земельного участка (при отсутствии адреса) в структурированном в соответствии с федеральной информационной адресной системой виде	—
1.2	Дополнительные сведения о местоположении земельного участка	—
2.	Площадь земельного участка \pm величина погрешности определения (вычисления) площади ($P \pm \Delta P$), м ²	302 кв.м \pm 3.52 кв.м
3.	Формула, примененная для вычисления предельной погрешности определения площади земельного участка с подставленными значениями и итоговые (вычисленные) значения (ΔP), м ²	$\Delta P = 2 * 0.10 * \sqrt{302} * \sqrt{(1 + 1.26^2)/(2 * 1.26)} = 3.52$
4.	Площадь земельного участка согласно сведениям Единого государственного реестра недвижимости ($P_{\text{кад}}$), м ²	302
5.	Оценка расхождения P и $P_{\text{кад}}$ ($P - P_{\text{кад}}$), м ²	0 кв.м
6.	Предельные минимальный и максимальный размеры земельного участка ($P_{\text{мин}}$ и $P_{\text{макс}}$), м ²	400 4000
7.	Вид (виды) разрешенного использования	—
7.1	Дополнительные сведения об использовании земельного участка	—
8.	Кадастровый или иной государственный учетный номер (инвентарный) здания, сооружения, объекта незавершенного строительства, расположенного на земельном участке	50:00:0000000:1130

9.	Сведения о земельных участках (землях общего пользования, территории общего пользования), посредством которых обеспечивается доступ	Земли общего пользования
10.	Иные сведения	Приведение в соответствие сведений ЕГРН о площади и описании местоположения участка. В настоящей карте-плане установлена средняя квадратическая погрешность характерных точек границ участка в соответствии с требованиями действующего законодательства. Конфигурация и площадь участка не изменяются.

4. Пояснения к сведениям об уточняемом земельном участке с кадастровым номером: 50:14:0030406:1618

1.	—
----	---

Сведения об уточняемых земельных участках

1. Сведения о характерных точках границ уточняемого земельного участка с кадастровым номером 50:14:0030406:214

Система координат МСК-50, зона 2

Зона № 2

Обозначение характерных точек границ	Координаты, м				Метод определения координат	Формулы, примененные для расчета средней квадратической погрешности определения координат характерных точек границ (Mt), с подставленными в такие формулы значениями и итоговые (вычисленные) значения Mt, м	Описание закрепления точки
	содержатся в Едином государственном реестре недвижимости		определены в результате выполнения комплексных кадастровых работ				
	X	Y	X	Y			
1	2	3	4	5	6	7	8
n1315	—	—	49008 2.30	22168 69.16	Метод спутниковых геодезических измерений (определени	$Mt=\sqrt{(0.07^2+0.07^2)}$ =0.10	Забор

					й)		
н1316	–	–	49005 7.01	22168 21.47	Метод спутниковы х геодезическ их измерений (определени й)	$Mt=\sqrt{(0.07^2+0.07^2)}$ =0.10	Забор
н1317	–	–	49005 3.95	22168 16.27	Метод спутниковы х геодезическ их измерений (определени й)	$Mt=\sqrt{(0.07^2+0.07^2)}$ =0.10	Забор
н1318	–	–	49005 0.16	22168 08.76	Метод спутниковы х геодезическ их измерений (определени й)	$Mt=\sqrt{(0.07^2+0.07^2)}$ =0.10	Забор
н1319	–	–	49005 0.39	22168 08.65	Метод спутниковы х геодезическ их измерений (определени й)	$Mt=\sqrt{(0.07^2+0.07^2)}$ =0.10	Забор
н1320	–	–	49004 2.42	22167 94.05	Метод спутниковы х геодезическ их измерений (определени й)	$Mt=\sqrt{(0.07^2+0.07^2)}$ =0.10	Забор
н1321	–	–	49006 6.72	22167 81.26	Метод спутниковы х геодезическ их измерений	$Mt=\sqrt{(0.07^2+0.07^2)}$ =0.10	Забор

					(определени й)		
н1322	—	—	49007 5.22	22167 99.01	Метод спутниковы х геодезическ их измерений (определени й)	$Mt=\sqrt{(0.07^2+0.07^2)}$ =0.10	Забор
н1323	—	—	49008 2.35	22168 11.66	Метод спутниковы х геодезическ их измерений (определени й)	$Mt=\sqrt{(0.07^2+0.07^2)}$ =0.10	Забор
н1324	—	—	49010 6.02	22168 58.37	Метод спутниковы х геодезическ их измерений (определени й)	$Mt=\sqrt{(0.07^2+0.07^2)}$ =0.10	Забор
н1315	—	—	49008 2.30	22168 69.16	Метод спутниковы х геодезическ их измерений (определени й)	$Mt=\sqrt{(0.07^2+0.07^2)}$ =0.10	Забор
2972	49004 2.42	2216794 .05	—	—	—	—	—
2973	49005 0.39	2216808 .65	—	—	—	—	—
2974	49005 0.16	2216808 .76	—	—	—	—	—
2975	49005 3.95	2216816 .27	—	—	—	—	—
2976	49005 4.20	2216816 .24	—	—	—	—	—

2977	49005 7.01	2216821 .47	—	—	—	—	—
2978	49008 2.30	2216869 .16	—	—	—	—	—
2990	49010 6.02	2216858 .37	—	—	—	—	—
2989	49008 2.35	2216811 .66	—	—	—	—	—
2988	49007 5.22	2216799 .01	—	—	—	—	—
2987	49006 6.72	2216781 .26	—	—	—	—	—
2972	49004 2.42	2216794 .05	—	—	—	—	—

2. Сведения о частях границ уточняемого земельного участка с кадастровым номером 50:14:0030406:214

Обозначение части границ		Горизонтальное проложение (S), м	Описание прохождения части границ	Сведения о согласовании местоположения границ (согласовано/спорное)
от т.	до т.			
1	2	3	4	5
н1315	н1316	53.98	—	Согласовано
н1316	н1317	6.03	—	Согласовано
н1317	н1318	8.41	—	Согласовано
н1318	н1319	0.25	—	Согласовано
н1319	н1320	16.63	—	Согласовано
н1320	н1321	27.46	—	Согласовано
н1321	н1322	19.68	—	Согласовано
н1322	н1323	14.52	—	Согласовано
н1323	н1324	52.36	—	Согласовано
н1324	н1315	26.06	—	Согласовано

3. Сведения о характеристиках уточняемого земельного участка с кадастровым номером 50:14:0030406:214

№ п/п	Наименование характеристики земельного участка	Значение характеристики
1	2	3
1.	Адрес земельного участка	—
1.1	Сведения о местоположении земельного участка (при отсутствии адреса) в структурированном в соответствии с федеральной информационной адресной системой виде	—
1.2	Дополнительные сведения о местоположении земельного участка	—
2.	Площадь земельного участка \pm величина погрешности определения (вычисления) площади ($P \pm \Delta P$), м ²	2289 кв.м \pm 9.82 кв.м
3.	Формула, примененная для вычисления предельной погрешности определения площади земельного участка с подставленными значениями и итоговые (вычисленные) значения (ΔP), м ²	$\Delta P = 2 * 0.10 * \sqrt{2289} * \sqrt{((1 + 1.38^2)/(2 * 1.38))} = 9.82$
4.	Площадь земельного участка согласно сведениям Единого государственного реестра недвижимости ($P_{\text{кад}}$), м ²	2289
5.	Оценка расхождения P и $P_{\text{кад}}$ ($P - P_{\text{кад}}$), м ²	0 кв.м
6.	Предельные минимальный и максимальный размеры земельного участка ($P_{\text{мин}}$ и $P_{\text{макс}}$), м ²	400 4000
7.	Вид (виды) разрешенного использования	—
7.1	Дополнительные сведения об использовании земельного участка	—
8.	Кадастровый или иной государственный учетный номер (инвентарный) здания, сооружения, объекта незавершенного строительства, расположенного на земельном участке	50:14:0030406:1099, 50:14:0030406:1098, 50:14:0030406:1100
9.	Сведения о земельных участках (землях общего пользования, территории общего пользования), посредством которых обеспечивается доступ	Земли общего пользования
10.	Иные сведения	Приведение в соответствие сведений ЕГРН о площади и описании местоположения участка. В настоящей карте-плане установлена средняя квадратическая погрешность

					характерных точек границ участка в соответствии с требованиями действующего законодательства. Конфигурация и площадь участка не изменяются.		
4. Пояснения к сведениям об уточняемом земельном участке с кадастровым номером: <u>50:14:0030406:214</u>							
1.	—						
Сведения об уточняемых земельных участках							
1. Сведения о характерных точках границ уточняемого земельного участка с кадастровым номером <u>50:14:0030406:711</u>							
Система координат <u>МСК-50, зона 2</u>					Зона № <u>2</u>		
Обозначение характерных точек границ	Координаты, м				Метод определения координат	Формулы, примененные для расчета средней квадратической погрешности определения координат характерных точек границ (Mt), с подставленными в такие формулы значениями и итоговые (вычисленные) значения Mt, м	Описание закрепления точки
	содержатся в Едином государственном реестре недвижимости		определены в результате выполнения комплексных кадастровых работ				
	X	Y	X	Y			
1	2	3	4	5	6	7	8
н1369	—	—	49013 0.54	22168 47.81	Метод спутниковых геодезических измерений (определений)	$Mt=\sqrt{(0.07^2+0.07^2)}$ =0.10	Забор
н1375	—	—	49013 8.93	22168 44.17	Метод спутниковых геодезических измерений (определений)	$Mt=\sqrt{(0.07^2+0.07^2)}$ =0.10	Забор

н1374	—	—	49012 6.05	22168 15.80	Метод спутниковы х геодезическ их измерений (определени й)	$Mt=\sqrt{(0.07^2+0.07^2)}$ =0.10	Забор
н1373	—	—	49011 1.42	22167 85.72	Метод спутниковы х геодезическ их измерений (определени й)	$Mt=\sqrt{(0.07^2+0.07^2)}$ =0.10	Забор
н1353	—	—	49011 0.06	22167 82.76	Метод спутниковы х геодезическ их измерений (определени й)	$Mt=\sqrt{(0.07^2+0.07^2)}$ =0.10	Забор
н1354	—	—	49010 6.10	22167 74.01	Метод спутниковы х геодезическ их измерений (определени й)	$Mt=\sqrt{(0.07^2+0.07^2)}$ =0.10	Забор
н1372	—	—	49010 5.06	22167 72.57	Метод спутниковы х геодезическ их измерений (определени й)	$Mt=\sqrt{(0.07^2+0.07^2)}$ =0.10	Забор
н1371	—	—	49010 1.38	22167 64.45	Метод спутниковы х геодезическ их измерений (определени й)	$Mt=\sqrt{(0.07^2+0.07^2)}$ =0.10	Забор

					й)		
н1370	—	—	49009 1.74	22167 68.92	Метод спутниковы х геодезическ их измерений (определени й)	$Mt=\sqrt{(0.07^2+0.07^2)}$ =0.10	Забор
н1369	—	—	49013 0.54	22168 47.81	Метод спутниковы х геодезическ их измерений (определени й)	$Mt=\sqrt{(0.07^2+0.07^2)}$ =0.10	Забор
14	49010 1.38	2216764 .45	—	—	—	—	—
13	49010 5.06	2216772 .57	—	—	—	—	—
12	49010 6.10	2216774 .01	—	—	—	—	—
6	49011 0.06	2216782 .76	—	—	—	—	—
5	49011 1.42	2216785 .72	—	—	—	—	—
4	49012 6.05	2216815 .80	—	—	—	—	—
3	49013 8.93	2216844 .17	—	—	—	—	—
2	49013 0.54	2216847 .81	—	—	—	—	—
1	49009 1.74	2216768 .92	—	—	—	—	—
14	49010 1.38	2216764 .45	—	—	—	—	—

2. Сведения о частях границ уточняемого земельного участка с кадастровым номером 50:14:0030406:711

Обозначение части границ		Горизонтальное проложение (S), м	Описание прохождения части границ	Сведения о согласовании местоположения границ (согласовано/спорное)
от т.	до т.			
1	2	3	4	5
н1369	н1375	9.15	—	Согласовано
н1375	н1374	31.16	—	Согласовано
н1374	н1373	33.45	—	Согласовано
н1373	н1353	3.26	—	Согласовано
н1353	н1354	9.60	—	Согласовано
н1354	н1372	1.78	—	Согласовано
н1372	н1371	8.91	—	Согласовано
н1371	н1370	10.63	—	Согласовано
н1370	н1369	87.92	—	Согласовано

3. Сведения о характеристиках уточняемого земельного участка с кадастровым номером 50:14:0030406:711

№ п/п	Наименование характеристики земельного участка	Значение характеристики
1	2	3
1.	Адрес земельного участка	—
1.1	Сведения о местоположении земельного участка (при отсутствии адреса) в структурированном в соответствии с федеральной информационной адресной системой виде	—
1.2	Дополнительные сведения о местоположении земельного участка	—
2.	Площадь земельного участка \pm величина погрешности определения (вычисления) площади ($P \pm \Delta P$), м ²	885 кв.м \pm 6.43 кв.м
3.	Формула, примененная для вычисления предельной погрешности определения площади земельного участка с подставленными значениями и итоговые (вычисленные) значения (ΔP), м ²	$\Delta P = 2 * 0.10 * \sqrt{885} * \sqrt{((1 + 1.77^2)/(2 * 1.77))} = 6.43$
4.	Площадь земельного участка согласно сведениям Единого государственного реестра недвижимости	885

	$(P_{\text{кад}}), \text{ м}^2$	
5.	Оценка расхождения P и $P_{\text{кад}}$ ($P - P_{\text{кад}}$), м^2	0 кв.м
6.	Предельные минимальный и максимальный размеры земельного участка ($P_{\text{мин}}$ и $P_{\text{макс}}$), м^2	400 4000
7.	Вид (виды) разрешенного использования	—
7.1	Дополнительные сведения об использовании земельного участка	—
8.	Кадастровый или иной государственный учетный номер (инвентарный) здания, сооружения, объекта незавершенного строительства, расположенного на земельном участке	50:14:0030406:1801
9.	Сведения о земельных участках (землях общего пользования, территории общего пользования), посредством которых обеспечивается доступ	Земли общего пользования
10.	Иные сведения	Приведение в соответствие сведений ЕГРН о площади и описании местоположения участка. В настоящей карте-плане установлена средняя квадратическая погрешность характерных точек границ участка в соответствии с требованиями действующего законодательства. Конфигурация и площадь участка не изменяются.

4. Пояснения к сведениям об уточняемом земельном участке с кадастровым номером:
50:14:0030406:711

1.	—
----	---

Сведения об уточняемых земельных участках

1. Сведения о характерных точках границ уточняемого земельного участка с кадастровым номером 50:14:0030406:666

Система координат МСК-50, зона 2

Зона № 2

Обозначение	Координаты, м	Метод	Формулы,	Описание
-------------	---------------	-------	----------	----------

ние характерн ых точек границ	содержатся в Едином государственном реестре недвижимости		определены в результате выполнения комплексных кадастровых работ		определения координат	примененные для расчета средней квадратической погрешности определения координат характерных точек границ (Mt), с подставленными в такие формулы значениями и итоговые (вычисленные) значения Mt, м	закрепления точки
	X	Y	X	Y			
1	2	3	4	5	6	7	8
н1305	—	—	49000 0.77	22168 15.41	Метод спутниковы х геодезическ их измерений (определени й)	$Mt=\sqrt{(0.07^2+0.07^2)}$ =0.10	Забор
н1325	—	—	49002 1.90	22168 05.27	Метод спутниковы х геодезическ их измерений (определени й)	$Mt=\sqrt{(0.07^2+0.07^2)}$ =0.10	Забор
н1326	—	—	49002 4.33	22168 10.24	Метод спутниковы х геодезическ их измерений (определени й)	$Mt=\sqrt{(0.07^2+0.07^2)}$ =0.10	Забор
н1327	—	—	49004 2.84	22168 48.24	Метод спутниковы х геодезическ их измерений (определени й)	$Mt=\sqrt{(0.07^2+0.07^2)}$ =0.10	Забор
н1309	—	—	49002	22168	Метод	$Mt=\sqrt{(0.07^2+0.07^2)}$	Забор

			1.90	58.29	спутниковы х геодезическ их измерений (определени й)	=0.10	
н1308	—	—	49001 7.61	22168 49.33	Метод спутниковы х геодезическ их измерений (определени й)	$Mt=\sqrt{(0.07^2+0.07^2)}$ =0.10	Забор
н1307	—	—	49001 0.31	22168 35.57	Метод спутниковы х геодезическ их измерений (определени й)	$Mt=\sqrt{(0.07^2+0.07^2)}$ =0.10	Забор
н1306	—	—	49001 0.75	22168 34.26	Метод спутниковы х геодезическ их измерений (определени й)	$Mt=\sqrt{(0.07^2+0.07^2)}$ =0.10	Забор
н1305	—	—	49000 0.77	22168 15.41	Метод спутниковы х геодезическ их измерений (определени й)	$Mt=\sqrt{(0.07^2+0.07^2)}$ =0.10	Забор
1379	49001 0.31	2216835 .57	—	—	—	—	—
1380	49001 7.61	2216849 .33	—	—	—	—	—
2856	49002 1.90	2216858 .29	—	—	—	—	—

2857	49004 2.84	2216848 .24	—	—	—	—	—
2476	49002 1.90	2216805 .27	—	—	—	—	—
1377	49000 0.77	2216815 .41	—	—	—	—	—
1378	49001 0.75	2216834 .26	—	—	—	—	—
1379	49001 0.31	2216835 .57	—	—	—	—	—

2. Сведения о частях границ уточняемого земельного участка с кадастровым номером 50:14:0030406:666

Обозначение части границ		Горизонтальное проложение (S), м	Описание прохождения части границ	Сведения о согласовании местоположения границ (согласовано/спорное)
от т.	до т.			
1	2	3	4	5
н1305	н1325	23.44	—	Согласовано
н1325	н1326	5.53	—	Согласовано
н1326	н1327	42.27	—	Согласовано
н1327	н1309	23.23	—	Согласовано
н1309	н1308	9.93	—	Согласовано
н1308	н1307	15.58	—	Согласовано
н1307	н1306	1.38	—	Согласовано
н1306	н1305	21.33	—	Согласовано

3. Сведения о характеристиках уточняемого земельного участка с кадастровым номером 50:14:0030406:666

№ п/п	Наименование характеристики земельного участка	Значение характеристики
1	2	3
1.	Адрес земельного участка	—
1.1	Сведения о местоположении земельного участка (при отсутствии адреса) в структурированном в соответствии с федеральной информационной	—

	адресной системой виде	
1.2	Дополнительные сведения о местоположении земельного участка	—
2.	Площадь земельного участка \pm величина погрешности определения (вычисления) площади ($P \pm \Delta P$), м ²	1110 кв.м \pm 6.75 кв.м
3.	Формула, примененная для вычисления предельной погрешности определения площади земельного участка с подставленными значениями и итоговые (вычисленные) значения (ΔP), м ²	$\Delta P = 2 * 0.10 * \sqrt{1110} * \sqrt{((1 + 1.26^2)/(2 * 1.26))} = 6.75$
4.	Площадь земельного участка согласно сведениям Единого государственного реестра недвижимости ($P_{\text{кад}}$), м ²	1100
5.	Оценка расхождения P и $P_{\text{кад}}$ ($P - P_{\text{кад}}$), м ²	10 кв.м
6.	Предельные минимальный и максимальный размеры земельного участка ($P_{\text{мин}}$ и $P_{\text{макс}}$), м ²	400 4000
7.	Вид (виды) разрешенного использования	—
7.1	Дополнительные сведения об использовании земельного участка	—
8.	Кадастровый или иной государственный учетный номер (инвентарный) здания, сооружения, объекта незавершенного строительства, расположенного на земельном участке	50:14:0030406:1763, 50:14:0030406:1095
9.	Сведения о земельных участках (землях общего пользования, территории общего пользования), посредством которых обеспечивается доступ	Земли общего пользования
10.	Иные сведения	Приведение в соответствие сведений ЕГРН о площади и описании местоположения участка. В настоящей карте-плане установлена средняя квадратическая погрешность характерных точек границ участка в соответствии с требованиями действующего законодательства. Конфигурация и площадь участка не изменяются.
4. Пояснения к сведениям об уточняемом земельном участке с кадастровым номером: <u>50:14:0030406:666</u>		

1.	—						
Сведения об уточняемых земельных участках							
1. Сведения о характерных точках границ уточняемого земельного участка с кадастровым номером <u>50:14:0030406:213</u>							
Система координат <u>МСК-50, зона 2</u>					Зона № <u>2</u>		
Обозначение характерных точек границ	Координаты, м				Метод определения координат	Формулы, примененные для расчета средней квадратической погрешности определения координат характерных точек границ (Mt), с подставленными в такие формулы значениями и итоговые (вычисленные) значения Mt, м	Описание закрепления точки
	содержатся в Едином государственном реестре недвижимости		определены в результате выполнения комплексных кадастровых работ				
	X	Y	X	Y			
1	2	3	4	5	6	7	8
n1328	—	—	49005 8.26	22168 79.87	Метод спутниковых геодезических измерений (определений)	$Mt=\sqrt{(0.07^2+0.07^2)}$ =0.10	Забор
n1327	—	—	49004 2.84	22168 48.24	Метод спутниковых геодезических измерений (определений)	$Mt=\sqrt{(0.07^2+0.07^2)}$ =0.10	Забор
n1326	—	—	49002 4.33	22168 10.24	Метод спутниковых геодезических измерений (определений)	$Mt=\sqrt{(0.07^2+0.07^2)}$ =0.10	Забор

н1325	—	—	49002 1.90	22168 05.27	Метод спутниковы х геодезическ их измерений (определени й)	$Mt=\sqrt{(0.07^2+0.07^2)}$ =0.10	Забор
н1329	—	—	49002 1.69	22168 04.84	Метод спутниковы х геодезическ их измерений (определени й)	$Mt=\sqrt{(0.07^2+0.07^2)}$ =0.10	Забор
н1330	—	—	49002 4.35	22168 03.50	Метод спутниковы х геодезическ их измерений (определени й)	$Mt=\sqrt{(0.07^2+0.07^2)}$ =0.10	Забор
н1320	—	—	49004 2.42	22167 94.05	Метод спутниковы х геодезическ их измерений (определени й)	$Mt=\sqrt{(0.07^2+0.07^2)}$ =0.10	Забор
н1319	—	—	49005 0.39	22168 08.65	Метод спутниковы х геодезическ их измерений (определени й)	$Mt=\sqrt{(0.07^2+0.07^2)}$ =0.10	Забор
н1318	—	—	49005 0.16	22168 08.76	Метод спутниковы х геодезическ их измерений (определени й)	$Mt=\sqrt{(0.07^2+0.07^2)}$ =0.10	Забор

					й)		
н1317	–	–	49005 3.95	22168 16.27	Метод спутниковы х геодезическ их измерений (определени й)	$Mt=\sqrt{(0.07^2+0.07^2)}$ =0.10	Забор
н1316	–	–	49005 7.01	22168 21.47	Метод спутниковы х геодезическ их измерений (определени й)	$Mt=\sqrt{(0.07^2+0.07^2)}$ =0.10	Забор
н1315	–	–	49008 2.30	22168 69.16	Метод спутниковы х геодезическ их измерений (определени й)	$Mt=\sqrt{(0.07^2+0.07^2)}$ =0.10	Забор
н1328	–	–	49005 8.26	22168 79.87	Метод спутниковы х геодезическ их измерений (определени й)	$Mt=\sqrt{(0.07^2+0.07^2)}$ =0.10	Забор
2972	49004 2.42	2216794 .05	–	–	–	–	–
2973	49005 0.39	2216808 .65	–	–	–	–	–
2974	49005 0.16	2216808 .76	–	–	–	–	–
2975	49005 3.95	2216816 .27	–	–	–	–	–
2976	49005 4.20	2216816 .24	–	–	–	–	–

2977	49005 7.01	2216821 .47	—	—	—	—	—
2978	49008 2.30	2216869 .16	—	—	—	—	—
2477	49005 8.26	2216879 .87	—	—	—	—	—
2979	49002 4.33	2216810 .24	—	—	—	—	—
2476	49002 1.90	2216805 .27	—	—	—	—	—
2980	49002 1.69	2216804 .84	—	—	—	—	—
2981	49002 4.35	2216803 .50	—	—	—	—	—
2972	49004 2.42	2216794 .05	—	—	—	—	—

2. Сведения о частях границ уточняемого земельного участка с кадастровым номером 50:14:0030406:213

Обозначение части границ		Горизонтальное проложение (S), м	Описание прохождения части границ	Сведения о согласовании местоположения границ (согласовано/спорное)
от т.	до т.			
1	2	3	4	5
н1328	н1327	35.19	—	Согласовано
н1327	н1326	42.27	—	Согласовано
н1326	н1325	5.53	—	Согласовано
н1325	н1329	0.48	—	Согласовано
н1329	н1330	2.98	—	Согласовано
н1330	н1320	20.39	—	Согласовано
н1320	н1319	16.63	—	Согласовано
н1319	н1318	0.25	—	Согласовано
н1318	н1317	8.41	—	Согласовано
н1317	н1316	6.03	—	Согласовано

н1316	н1315	53.98	—	Согласовано
н1315	н1328	26.32	—	Согласовано

3. Сведения о характеристиках уточняемого земельного участка с кадастровым номером 50:14:0030406:213

№ п/п	Наименование характеристики земельного участка	Значение характеристики
1	2	3
1.	Адрес земельного участка	—
1.1	Сведения о местоположении земельного участка (при отсутствии адреса) в структурированном в соответствии с федеральной информационной адресной системой виде	—
1.2	Дополнительные сведения о местоположении земельного участка	—
2.	Площадь земельного участка \pm величина погрешности определения (вычисления) площади ($P \pm \Delta P$), м ²	2091 кв.м \pm 9.43 кв.м
3.	Формула, примененная для вычисления предельной погрешности определения площади земельного участка с подставленными значениями и итоговые (вычисленные) значения (ΔP), м ²	$\Delta P = 2 * 0.10 * \sqrt{2091} * \sqrt{((1 + 1.42^2)/(2 * 1.42))} = 9.43$
4.	Площадь земельного участка согласно сведениям Единого государственного реестра недвижимости ($P_{\text{кад}}$), м ²	2092
5.	Оценка расхождения P и $P_{\text{кад}}$ ($P - P_{\text{кад}}$), м ²	1 кв.м
6.	Предельные минимальный и максимальный размеры земельного участка ($P_{\text{мин}}$ и $P_{\text{макс}}$), м ²	400 4000
7.	Вид (виды) разрешенного использования	—
7.1	Дополнительные сведения об использовании земельного участка	—
8.	Кадастровый или иной государственный учетный номер (инвентарный) здания, сооружения, объекта незавершенного строительства, расположенного на земельном участке	50:14:0030406:1630, 50:14:0030406:1695, 50:14:0030406:1696
9.	Сведения о земельных участках (землях общего пользования, территории общего пользования), посредством которых обеспечивается доступ	Земли общего пользования

10.	Иные сведения	Приведение в соответствие сведений ЕГРН о площади и описании местоположения участка. В настоящей карте-плане установлена средняя квадратическая погрешность характерных точек границ участка в соответствии с требованиями действующего законодательства. Конфигурация и площадь участка не изменяются.
-----	---------------	---

4. Пояснения к сведениям об уточняемом земельном участке с кадастровым номером:
50:14:0030406:213

1.	—
----	---

Сведения об уточняемых земельных участках

1. Сведения о характерных точках границ уточняемого земельного участка с кадастровым номером 50:14:0030406:675

Система координат МСК-50, зона 2

Зона № 2

Обозначение характерных точек границ	Координаты, м				Метод определения координат	Формулы, примененные для расчета средней квадратической погрешности определения координат характерных точек границ (Mt), с подставленными в такие формулы значениями и итоговые (вычисленные) значения Mt, м	Описание закрепления точки
	содержатся в Едином государственном реестре недвижимости		определены в результате выполнения комплексных кадастровых работ				
	X	Y	X	Y			
1	2	3	4	5	6	7	8
н732	—	—	48939 3.45	22176 93.08	Метод спутниковых геодезических измерений (определений)	$Mt=\sqrt{(0.07^2+0.07^2)}$ =0.10	Забор
н733	—	—	48936	22176	Метод спутниковых	$Mt=\sqrt{(0.07^2+0.07^2)}$	Забор

			2.00	62.86	х геодезическ их измерений (определени й)	=0.10	
н734	—	—	48937 7.22	22176 47.24	Метод спутниковы х геодезическ их измерений (определени й)	$Mt=\sqrt{(0.07^2+0.07^2)}$ =0.10	Забор
н735	—	—	48938 7.54	22176 57.42	Метод спутниковы х геодезическ их измерений (определени й)	$Mt=\sqrt{(0.07^2+0.07^2)}$ =0.10	Забор
н736	—	—	48940 7.09	22176 76.71	Метод спутниковы х геодезическ их измерений (определени й)	$Mt=\sqrt{(0.07^2+0.07^2)}$ =0.10	Забор
н737	—	—	48940 7.44	22176 77.05	Метод спутниковы х геодезическ их измерений (определени й)	$Mt=\sqrt{(0.07^2+0.07^2)}$ =0.10	Забор
н732	—	—	48939 3.45	22176 93.08	Метод спутниковы х геодезическ их измерений (определени й)	$Mt=\sqrt{(0.07^2+0.07^2)}$ =0.10	Забор

1917	48940 7.09	2217676 .71	—	—	—	—	—
2559	48940 7.44	2217677 .05	—	—	—	—	—
2560	48939 3.45	2217693 .08	—	—	—	—	—
2561	48936 2.00	2217662 .86	—	—	—	—	—
2991	48937 7.22	2217647 .24	—	—	—	—	—
1917	48940 7.09	2217676 .71	—	—	—	—	—

2. Сведения о частях границ уточняемого земельного участка с кадастровым номером 50:14:0030406:675

Обозначение части границ		Горизонтальное проложение (S), м	Описание прохождения части границ	Сведения о согласовании местоположения границ (согласовано/спорное)
от т.	до т.			
1	2	3	4	5
н732	н733	43.62	—	Согласовано
н733	н734	21.81	—	Согласовано
н734	н735	14.50	—	Согласовано
н735	н736	27.46	—	Согласовано
н736	н737	0.49	—	Согласовано
н737	н732	21.28	—	Согласовано

3. Сведения о характеристиках уточняемого земельного участка с кадастровым номером 50:14:0030406:675

№ п/п	Наименование характеристики земельного участка	Значение характеристики
1	2	3
1.	Адрес земельного участка	—
1.1	Сведения о местоположении земельного участка (при отсутствии адреса) в структурированном в соответствии с федеральной информационной адресной системой виде	—

1.2	Дополнительные сведения о местоположении земельного участка	—
2.	Площадь земельного участка \pm величина погрешности определения (вычисления) площади ($P \pm \Delta P$), м ²	926 кв.м \pm 6.09 кв.м
3.	Формула, примененная для вычисления предельной погрешности определения площади земельного участка с подставленными значениями и итоговые (вычисленные) значения (ΔP), м ²	$\Delta P = 2 * 0.10 * \sqrt{926} * \sqrt{((1 + 1.01^2)/(2 * 1.01))} = 6.09$
4.	Площадь земельного участка согласно сведениям Единого государственного реестра недвижимости ($P_{\text{кад}}$), м ²	926
5.	Оценка расхождения P и $P_{\text{кад}}$ ($P - P_{\text{кад}}$), м ²	0 кв.м
6.	Предельные минимальный и максимальный размеры земельного участка ($P_{\text{мин}}$ и $P_{\text{макс}}$), м ²	400 4000
7.	Вид (виды) разрешенного использования	—
7.1	Дополнительные сведения об использовании земельного участка	—
8.	Кадастровый или иной государственный учетный номер (инвентарный) здания, сооружения, объекта незавершенного строительства, расположенного на земельном участке	50:14:0030406:981
9.	Сведения о земельных участках (землях общего пользования, территории общего пользования), посредством которых обеспечивается доступ	Земли общего пользования
10.	Иные сведения	Приведение в соответствие сведений ЕГРН о площади и описании местоположения участка. В настоящей карте-плане установлена средняя квадратическая погрешность характерных точек границ участка в соответствии с требованиями действующего законодательства. Конфигурация и площадь участка не изменяются.
4. Пояснения к сведениям об уточняемом земельном участке с кадастровым номером: <u>50:14:0030406:675</u>		

1.	—						
Сведения об уточняемых земельных участках							
1. Сведения о характерных точках границ уточняемого земельного участка с кадастровым номером 50:14:0030406:342							
Система координат МСК-50, зона 2					Зона № 2		
Обозначение характерных точек границ	Координаты, м				Метод определения координат	Формулы, примененные для расчета средней квадратической погрешности определения координат характерных точек границ (Mt), с подставленными в такие формулы значениями и итоговые (вычисленные) значения Mt, м	Описание закрепления точки
	содержатся в Едином государственном реестре недвижимости		определены в результате выполнения комплексных кадастровых работ				
	X	Y	X	Y			
1	2	3	4	5	6	7	8
н738	—	—	48932 4.58	22176 51.15	Метод спутниковых геодезических измерений (определений)	$Mt=\sqrt{(0.07^2+0.07^2)}$ =0.10	Забор
н739	—	—	48933 2.49	22176 42.25	Метод спутниковых геодезических измерений (определений)	$Mt=\sqrt{(0.07^2+0.07^2)}$ =0.10	Забор
н740	—	—	48933 6.47	22176 38.50	Метод спутниковых геодезических измерений (определений)	$Mt=\sqrt{(0.07^2+0.07^2)}$ =0.10	Забор

н741	—	—	48936 1.97	22176 62.84	Метод спутниковы х геодезическ их измерений (определени й)	$Mt=\sqrt{(0.07^2+0.07^2)}$ =0.10	Забор
н732	—	—	48939 3.45	22176 93.08	Метод спутниковы х геодезическ их измерений (определени й)	$Mt=\sqrt{(0.07^2+0.07^2)}$ =0.10	Забор
н742	—	—	48938 7.02	22177 00.08	Метод спутниковы х геодезическ их измерений (определени й)	$Mt=\sqrt{(0.07^2+0.07^2)}$ =0.10	Забор
н743	—	—	48936 2.49	22176 77.67	Метод спутниковы х геодезическ их измерений (определени й)	$Mt=\sqrt{(0.07^2+0.07^2)}$ =0.10	Забор
н744	—	—	48936 0.08	22176 73.56	Метод спутниковы х геодезическ их измерений (определени й)	$Mt=\sqrt{(0.07^2+0.07^2)}$ =0.10	Забор
н745	—	—	48935 0.11	22176 64.58	Метод спутниковы х геодезическ их измерений (определени й)	$Mt=\sqrt{(0.07^2+0.07^2)}$ =0.10	Забор

					й)		
н746	—	—	48934 2.32	22176 57.95	Метод спутниковы х геодезическ их измерений (определени й)	$Mt=\sqrt{(0.07^2+0.07^2)}$ =0.10	Забор
н747	—	—	48933 8.66	22176 62.24	Метод спутниковы х геодезическ их измерений (определени й)	$Mt=\sqrt{(0.07^2+0.07^2)}$ =0.10	Забор
н748	—	—	48933 8.00	22176 63.00	Метод спутниковы х геодезическ их измерений (определени й)	$Mt=\sqrt{(0.07^2+0.07^2)}$ =0.10	Забор
н738	—	—	48932 4.58	22176 51.15	Метод спутниковы х геодезическ их измерений (определени й)	$Mt=\sqrt{(0.07^2+0.07^2)}$ =0.10	Забор
2560	48939 3.45	2217693 .08	—	—	—	—	—
3511	48938 7.02	2217700 .08	—	—	—	—	—
3512	48936 2.49	2217677 .67	—	—	—	—	—
3513	48936 0.08	2217673 .56	—	—	—	—	—
3514	48935 0.11	2217664 .58	—	—	—	—	—

3515	48934 2.32	2217657 .95	—	—	—	—	—
3516	48933 8.66	2217662 .24	—	—	—	—	—
3517	48933 8.00	2217663 .00	—	—	—	—	—
3518	48932 4.58	2217651 .15	—	—	—	—	—
3519	48933 2.49	2217642 .25	—	—	—	—	—
2562	48933 6.47	2217638 .50	—	—	—	—	—
3520	48936 1.97	2217662 .84	—	—	—	—	—
2560	48939 3.45	2217693 .08	—	—	—	—	—

2. Сведения о частях границ уточняемого земельного участка с кадастровым номером 50:14:0030406:342

Обозначение части границ		Горизонтальное проложение (S), м	Описание прохождения части границ	Сведения о согласовании местоположения границ (согласовано/спорное)
от т.	до т.			
1	2	3	4	5
н738	н739	11.91	—	Согласовано
н739	н740	5.47	—	Согласовано
н740	н741	35.25	—	Согласовано
н741	н732	43.65	—	Согласовано
н732	н742	9.50	—	Согласовано
н742	н743	33.23	—	Согласовано
н743	н744	4.76	—	Согласовано
н744	н745	13.42	—	Согласовано
н745	н746	10.23	—	Согласовано
н746	н747	5.64	—	Согласовано

н747	н748	1.01	—	Согласовано
н748	н738	17.90	—	Согласовано

3. Сведения о характеристиках уточняемого земельного участка с кадастровым номером 50:14:0030406:342

№ п/п	Наименование характеристики земельного участка	Значение характеристики
1	2	3
1.	Адрес земельного участка	—
1.1	Сведения о местоположении земельного участка (при отсутствии адреса) в структурированном в соответствии с федеральной информационной адресной системой виде	—
1.2	Дополнительные сведения о местоположении земельного участка	—
2.	Площадь земельного участка \pm величина погрешности определения (вычисления) площади ($P \pm \Delta P$), м ²	900 кв.м \pm 6.02 кв.м
3.	Формула, примененная для вычисления предельной погрешности определения площади земельного участка с подставленными значениями и итоговые (вычисленные) значения (ΔP), м ²	$\Delta P = 2 * 0.10 * \sqrt{900} * \sqrt{((1 + 1.12^2)/(2 * 1.12))} = 6.02$
4.	Площадь земельного участка согласно сведениям Единого государственного реестра недвижимости ($P_{\text{кад}}$), м ²	900
5.	Оценка расхождения P и $P_{\text{кад}}$ ($P - P_{\text{кад}}$), м ²	0 кв.м
6.	Предельные минимальный и максимальный размеры земельного участка ($P_{\text{мин}}$ и $P_{\text{макс}}$), м ²	400 4000
7.	Вид (виды) разрешенного использования	—
7.1	Дополнительные сведения об использовании земельного участка	—
8.	Кадастровый или иной государственный учетный номер (инвентарный) здания, сооружения, объекта незавершенного строительства, расположенного на земельном участке	50:14:0030406:806, 50:14:0030406:808, 50:14:0030406:809, 50:14:0030406:810
9.	Сведения о земельных участках (землях общего пользования, территории общего пользования),	Земли общего пользования

	посредством которых обеспечивается доступ	
10.	Иные сведения	Приведение в соответствие сведений ЕГРН о площади и описании местоположения участка. В настоящей карте-плане установлена средняя квадратическая погрешность характерных точек границ участка в соответствии с требованиями действующего законодательства. Конфигурация и площадь участка не изменяются.

4. Пояснения к сведениям об уточняемом земельном участке с кадастровым номером:
50:14:0030406:342

1.	—
----	---

Сведения об уточняемых земельных участках

1. Сведения о характерных точках границ уточняемого земельного участка с кадастровым номером 50:14:0030406:334

Система координат МСК-50, зона 2

Зона № 2

Обозначение характерных точек границ	Координаты, м				Метод определения координат	Формулы, примененные для расчета средней квадратической погрешности определения координат характерных точек границ (Mt), с подставленными в такие формулы значениями и итоговые (вычисленные) значения Mt, м	Описание закрепления точки
	содержатся в Едином государственном реестре недвижимости		определены в результате выполнения комплексных кадастровых работ				
	X	Y	X	Y			
1	2	3	4	5	6	7	8
н710	—	—	48933 1.95	22176 08.63	Метод спутниковых геодезических измерений (определений)	$Mt=\sqrt{(0.07^2+0.07^2)}$ =0.10	Забор

н540	—	—	48930 1.52	22175 80.80	Метод спутниковы х геодезическ их измерений (определени й)	$Mt=\sqrt{(0.07^2+0.07^2)}$ =0.10	Забор
н539	—	—	48930 7.62	22175 74.31	Метод спутниковы х геодезическ их измерений (определени й)	$Mt=\sqrt{(0.07^2+0.07^2)}$ =0.10	Забор
н538	—	—	48931 1.59	22175 70.08	Метод спутниковы х геодезическ их измерений (определени й)	$Mt=\sqrt{(0.07^2+0.07^2)}$ =0.10	Забор
н537	—	—	48931 3.87	22175 66.47	Метод спутниковы х геодезическ их измерений (определени й)	$Mt=\sqrt{(0.07^2+0.07^2)}$ =0.10	Забор
н711	—	—	48931 6.50	22175 63.32	Метод спутниковы х геодезическ их измерений (определени й)	$Mt=\sqrt{(0.07^2+0.07^2)}$ =0.10	Забор
н712	—	—	48934 6.54	22175 91.49	Метод спутниковы х геодезическ их измерений (определени	$Mt=\sqrt{(0.07^2+0.07^2)}$ =0.10	Забор

					й)		
н710	—	—	48933 1.95	22176 08.63	Метод спутниковы х геодезическ их измерений (определени й)	$Mt=\sqrt{(0.07^2+0.07^2)}$ =0.10	Забор
1	48931 6.50	2217563 .32	—	—	—	—	—
2	48934 6.54	2217591 .49	—	—	—	—	—
3	48933 1.95	2217608 .63	—	—	—	—	—
4	48930 1.52	2217580 .80	—	—	—	—	—
5	48930 7.62	2217574 .31	—	—	—	—	—
6	48931 1.59	2217570 .08	—	—	—	—	—
7	48931 3.87	2217566 .47	—	—	—	—	—
1	48931 6.50	2217563 .32	—	—	—	—	—

2. Сведения о частях границ уточняемого земельного участка с кадастровым номером 50:14:0030406:334

Обозначение части границ		Горизонтальное проложение (S), м	Описание прохождения части границ	Сведения о согласовании местоположения границ (согласовано/спорное)
от т.	до т.			
1	2	3	4	5
н710	н540	41.24	—	Согласовано
н540	н539	8.91	—	Согласовано
н539	н538	5.80	—	Согласовано
н538	н537	4.27	—	Согласовано
н537	н711	4.10	—	Согласовано

н711	н712	41.18	—	Согласовано
н712	н710	22.51	—	Согласовано

3. Сведения о характеристиках уточняемого земельного участка с кадастровым номером 50:14:0030406:334

№ п/п	Наименование характеристики земельного участка	Значение характеристики
1	2	3
1.	Адрес земельного участка	—
1.1	Сведения о местоположении земельного участка (при отсутствии адреса) в структурированном в соответствии с федеральной информационной адресной системой виде	—
1.2	Дополнительные сведения о местоположении земельного участка	—
2.	Площадь земельного участка \pm величина погрешности определения (вычисления) площади ($P \pm \Delta P$), м ²	931 кв.м \pm 6.10 кв.м
3.	Формула, примененная для вычисления предельной погрешности определения площади земельного участка с подставленными значениями и итоговые (вычисленные) значения (ΔP), м ²	$\Delta P = 2 * 0.10 * \sqrt{931} * \sqrt{((1 + 1.01^2)/(2 * 1.01))} = 6.10$
4.	Площадь земельного участка согласно сведениям Единого государственного реестра недвижимости ($P_{\text{кад}}$), м ²	931
5.	Оценка расхождения P и $P_{\text{кад}}$ ($P - P_{\text{кад}}$), м ²	0 кв.м
6.	Предельные минимальный и максимальный размеры земельного участка ($P_{\text{мин}}$ и $P_{\text{макс}}$), м ²	400 4000
7.	Вид (виды) разрешенного использования	—
7.1	Дополнительные сведения об использовании земельного участка	—
8.	Кадастровый или иной государственный учетный номер (инвентарный) здания, сооружения, объекта незавершенного строительства, расположенного на земельном участке	50:14:0000000:121402, 50:14:0030406:994, 50:14:0030406:995, 50:14:0030406:996
9.	Сведения о земельных участках (землях общего пользования, территории общего пользования),	Земли общего пользования

	посредством которых обеспечивается доступ	
10.	Иные сведения	Приведение в соответствие сведений ЕГРН о площади и описании местоположения участка. В настоящей карте-плане установлена средняя квадратическая погрешность характерных точек границ участка в соответствии с требованиями действующего законодательства. Конфигурация и площадь участка не изменяются.

4. Пояснения к сведениям об уточняемом земельном участке с кадастровым номером:
50:14:0030406:334

1.	—
----	---

Сведения об уточняемых земельных участках

1. Сведения о характерных точках границ уточняемого земельного участка с кадастровым номером 50:14:0030406:674

Система координат МСК-50, зона 2

Зона № 2

Обозначение характерных точек границ	Координаты, м				Метод определения координат	Формулы, примененные для расчета средней квадратической погрешности определения координат характерных точек границ (Mt), с подставленными в такие формулы значениями и итоговые (вычисленные) значения Mt, м	Описание закрепления точки
	содержатся в Едином государственном реестре недвижимости		определены в результате выполнения комплексных кадастровых работ				
	X	Y	X	Y			
1	2	3	4	5	6	7	8
н734	—	—	48937 7.22	22176 47.24	Метод спутниковых геодезических измерений (определений)	$Mt=\sqrt{(0.07^2+0.07^2)}$ =0.10	Забор

н733	—	—	48936 2.00	22176 62.86	Метод спутниковы х геодезическ их измерений (определени й)	$Mt=\sqrt{(0.07^2+0.07^2)}$ =0.10	Забор
н740	—	—	48933 6.47	22176 38.50	Метод спутниковы х геодезическ их измерений (определени й)	$Mt=\sqrt{(0.07^2+0.07^2)}$ =0.10	Забор
н749	—	—	48935 1.10	22176 21.46	Метод спутниковы х геодезическ их измерений (определени й)	$Mt=\sqrt{(0.07^2+0.07^2)}$ =0.10	Забор
н734	—	—	48937 7.22	22176 47.24	Метод спутниковы х геодезическ их измерений (определени й)	$Mt=\sqrt{(0.07^2+0.07^2)}$ =0.10	Забор
2561	48936 2.00	2217662 .86	—	—	—	—	—
2562	48933 6.47	2217638 .50	—	—	—	—	—
1918	48935 1.10	2217621 .46	—	—	—	—	—
2991	48937 7.22	2217647 .24	—	—	—	—	—
2561	48936 2.00	2217662 .86	—	—	—	—	—

2. Сведения о частях границ уточняемого земельного участка с кадастровым номером

<u>50:14:0030406:674</u>				
Обозначение части границ		Горизонтальное проложение (S), м	Описание прохождения части границ	Сведения о согласовании местоположения границ (согласовано/спорное)
от т.	до т.			
1	2	3	4	5
н734	н733	21.81	—	Согласовано
н733	н740	35.29	—	Согласовано
н740	н749	22.46	—	Согласовано
н749	н734	36.70	—	Согласовано
3. Сведения о характеристиках уточняемого земельного участка с кадастровым номером 50:14:0030406:674				
№ п/п	Наименование характеристики земельного участка	Значение характеристики		
1	2	3		
1.	Адрес земельного участка	—		
1.1	Сведения о местоположении земельного участка (при отсутствии адреса) в структурированном в соответствии с федеральной информационной адресной системой виде	—		
1.2	Дополнительные сведения о местоположении земельного участка	—		
2.	Площадь земельного участка \pm величина погрешности определения (вычисления) площади ($P \pm \Delta P$), м ²	796 кв.м \pm 5.64 кв.м		
3.	Формула, примененная для вычисления предельной погрешности определения площади земельного участка с подставленными значениями и итоговые (вычисленные) значения (ΔP), м ²	$\Delta P = 2 * 0.10 * \sqrt{796} * \sqrt{((1 + 1.02^2)/(2 * 1.02))} = 5.64$		
4.	Площадь земельного участка согласно сведениям Единого государственного реестра недвижимости ($P_{\text{кад}}$), м ²	796		
5.	Оценка расхождения P и $P_{\text{кад}}$ ($P - P_{\text{кад}}$), м ²	0 кв.м		
6.	Предельные минимальный и максимальный размеры земельного участка ($P_{\text{мин}}$ и $P_{\text{макс}}$), м ²	400 4000		
7.	Вид (виды) разрешенного использования	—		

7.1	Дополнительные сведения об использовании земельного участка	—
8.	Кадастровый или иной государственный учетный номер (инвентарный) здания, сооружения, объекта незавершенного строительства, расположенного на земельном участке	50:14:0030406:980
9.	Сведения о земельных участках (землях общего пользования, территории общего пользования), посредством которых обеспечивается доступ	Земли общего пользования
10.	Иные сведения	Приведение в соответствие сведений ЕГРН о площади и описании местоположения участка. В настоящей карте-плане установлена средняя квадратическая погрешность характерных точек границ участка в соответствии с требованиями действующего законодательства. Конфигурация и площадь участка не изменяются.

4. Пояснения к сведениям об уточняемом земельном участке с кадастровым номером:
50:14:0030406:674

1.	—
----	---

Сведения об уточняемых земельных участках

1. Сведения о характерных точках границ уточняемого земельного участка с кадастровым номером 50:14:0030406:185

Система координат МСК-50, зона 2

Зона № 2

Обозначение характерных точек границ	Координаты, м				Метод определения координат	Формулы, примененные для расчета средней квадратической погрешности определения координат характерных точек границ (Mt), с подставленными в такие формулы значениями и итоговые (вычисленные) значения Mt, м	Описание закрепления точки
	содержатся в Едином государственном реестре недвижимости		определены в результате выполнения комплексных кадастровых работ				
	X	Y	X	Y			

1	2	3	4	5	6	7	8
н520	—	—	48929 7.92	22175 84.67	Метод спутниковы х геодезическ их измерений (определени й)	$Mt=\sqrt{(0.07^2+0.07^2)}$ =0.10	Забор
н519	—	—	48927 4.68	22175 65.80	Метод спутниковы х геодезическ их измерений (определени й)	$Mt=\sqrt{(0.07^2+0.07^2)}$ =0.10	Забор
н518	—	—	48926 7.87	22175 67.76	Метод спутниковы х геодезическ их измерений (определени й)	$Mt=\sqrt{(0.07^2+0.07^2)}$ =0.10	Забор
н517	—	—	48924 7.63	22175 49.74	Метод спутниковы х геодезическ их измерений (определени й)	$Mt=\sqrt{(0.07^2+0.07^2)}$ =0.10	Забор
н516	—	—	48924 1.68	22175 44.44	Метод спутниковы х геодезическ их измерений (определени й)	$Mt=\sqrt{(0.07^2+0.07^2)}$ =0.10	Забор
н532	—	—	48924 5.22	22175 40.27	Метод спутниковы х геодезическ их	$Mt=\sqrt{(0.07^2+0.07^2)}$ =0.10	Забор

					измерений (определени й)		
н533	—	—	48924 5.63	22175 40.56	Метод спутниковы х геодезическ их измерений (определени й)	$Mt=\sqrt{(0.07^2+0.07^2)}$ =0.10	Забор
н534	—	—	48925 8.60	22175 24.69	Метод спутниковы х геодезическ их измерений (определени й)	$Mt=\sqrt{(0.07^2+0.07^2)}$ =0.10	Забор
н535	—	—	48927 9.32	22175 40.35	Метод спутниковы х геодезическ их измерений (определени й)	$Mt=\sqrt{(0.07^2+0.07^2)}$ =0.10	Забор
н536	—	—	48929 7.66	22175 54.22	Метод спутниковы х геодезическ их измерений (определени й)	$Mt=\sqrt{(0.07^2+0.07^2)}$ =0.10	Забор
н537	—	—	48931 3.87	22175 66.47	Метод спутниковы х геодезическ их измерений (определени й)	$Mt=\sqrt{(0.07^2+0.07^2)}$ =0.10	Забор
н538	—	—	48931 1.59	22175 70.08	Метод спутниковы х геодезическ	$Mt=\sqrt{(0.07^2+0.07^2)}$ =0.10	Забор

					их измерений (определени й)		
н539	—	—	48930 7.62	22175 74.31	Метод спутниковы х геодезическ их измерений (определени й)	$Mt=\sqrt{(0.07^2+0.07^2)}$ =0.10	Забор
н540	—	—	48930 1.52	22175 80.80	Метод спутниковы х геодезическ их измерений (определени й)	$Mt=\sqrt{(0.07^2+0.07^2)}$ =0.10	Забор
н520	—	—	48929 7.92	22175 84.67	Метод спутниковы х геодезическ их измерений (определени й)	$Mt=\sqrt{(0.07^2+0.07^2)}$ =0.10	Забор
1	48925 8.60	2217524 .69	—	—	—	—	—
2	48927 9.32	2217540 .35	—	—	—	—	—
3	48929 7.66	2217554 .22	—	—	—	—	—
4	48931 3.87	2217566 .47	—	—	—	—	—
5	48931 1.59	2217570 .08	—	—	—	—	—
6	48930 7.62	2217574 .31	—	—	—	—	—
7	48930 1.52	2217580 .80	—	—	—	—	—

8	48929 7.92	2217584 .67	—	—	—	—	—
9	48927 4.68	2217565 .80	—	—	—	—	—
10	48926 7.87	2217567 .76	—	—	—	—	—
11	48924 7.63	2217549 .74	—	—	—	—	—
12	48924 1.68	2217544 .44	—	—	—	—	—
13	48924 5.22	2217540 .27	—	—	—	—	—
14	48924 5.63	2217540 .56	—	—	—	—	—
1	48925 8.60	2217524 .69	—	—	—	—	—

2. Сведения о частях границ уточняемого земельного участка с кадастровым номером 50:14:0030406:185

Обозначение части границ		Горизонтальное проложение (S), м	Описание прохождения части границ	Сведения о согласовании местоположения границ (согласовано/спорное)
от т.	до т.			
1	2	3	4	5
н520	н519	29.94	—	Согласовано
н519	н518	7.09	—	Согласовано
н518	н517	27.10	—	Согласовано
н517	н516	7.97	—	Согласовано
н516	н532	5.47	—	Согласовано
н532	н533	0.50	—	Согласовано
н533	н534	20.50	—	Согласовано
н534	н535	25.97	—	Согласовано
н535	н536	22.99	—	Согласовано
н536	н537	20.32	—	Согласовано

н537	н538	4.27	—	Согласовано
н538	н539	5.80	—	Согласовано
н539	н540	8.91	—	Согласовано
н540	н520	5.29	—	Согласовано

3. Сведения о характеристиках уточняемого земельного участка с кадастровым номером 50:14:0030406:185

№ п/п	Наименование характеристики земельного участка	Значение характеристики
1	2	3
1.	Адрес земельного участка	—
1.1	Сведения о местоположении земельного участка (при отсутствии адреса) в структурированном в соответствии с федеральной информационной адресной системой виде	—
1.2	Дополнительные сведения о местоположении земельного участка	—
2.	Площадь земельного участка \pm величина погрешности определения (вычисления) площади ($P \pm \Delta P$), м ²	1777 кв.м \pm 8.50 кв.м
3.	Формула, примененная для вычисления предельной погрешности определения площади земельного участка с подставленными значениями и итоговые (вычисленные) значения (ΔP), м ²	$\Delta P = 2 * 0.10 * \sqrt{1777} * \sqrt{((1 + 1.20^2)/(2 * 1.20))} = 8.50$
4.	Площадь земельного участка согласно сведениям Единого государственного реестра недвижимости ($P_{\text{кад}}$), м ²	1777
5.	Оценка расхождения P и $P_{\text{кад}}$ ($P - P_{\text{кад}}$), м ²	0 кв.м
6.	Предельные минимальный и максимальный размеры земельного участка ($P_{\text{мин}}$ и $P_{\text{макс}}$), м ²	400 4000
7.	Вид (виды) разрешенного использования	—
7.1	Дополнительные сведения об использовании земельного участка	—
8.	Кадастровый или иной государственный учетный номер (инвентарный) здания, сооружения, объекта незавершенного строительства, расположенного на земельном участке	50:14:0030406:796, 50:14:0030406:797, 50:14:0030406:798,

		50:14:0030406:799, 50:14:0030406:800
9.	Сведения о земельных участках (землях общего пользования, территории общего пользования), посредством которых обеспечивается доступ	Земли общего пользования
10.	Иные сведения	Приведение в соответствие сведений ЕГРН о площади и описании местоположения участка. В настоящей карте-плане установлена средняя квадратическая погрешность характерных точек границ участка в соответствии с требованиями действующего законодательства. Конфигурация и площадь участка не изменяются.

4. Пояснения к сведениям об уточняемом земельном участке с кадастровым номером:
50:14:0030406:185

1.	—
----	---

Сведения об уточняемых земельных участках

1. Сведения о характерных точках границ уточняемого земельного участка с кадастровым номером 50:14:0030406:183

Система координат МСК-50, зона 2

Зона № 2

Обозначение характерных точек границ	Координаты, м				Метод определения координат	Формулы, примененные для расчета средней квадратической погрешности определения координат характерных точек границ (Mt), с подставленными в такие формулы значениями и итоговые (вычисленные) значения Mt, м	Описание закрепления точки
	содержатся в Едином государственном реестре недвижимости		определены в результате выполнения комплексных кадастровых работ				
	X	Y	X	Y			
1	2	3	4	5	6	7	8
н1106	—	—	48964 6.15	22172 41.63	Метод спутниковы	$Mt=\sqrt{(0.07^2+0.07^2)}$ =0.10	Забор

					х геодезическ их измерений (определени й)		
н1107	—	—	48960 6.09	22172 08.21	Метод спутниковы х геодезическ их измерений (определени й)	$Mt=\sqrt{(0.07^2+0.07^2)}$ =0.10	Забор
н1108	—	—	48961 3.44	22171 99.76	Метод спутниковы х геодезическ их измерений (определени й)	$Mt=\sqrt{(0.07^2+0.07^2)}$ =0.10	Забор
н1109	—	—	48961 7.48	22171 95.13	Метод спутниковы х геодезическ их измерений (определени й)	$Mt=\sqrt{(0.07^2+0.07^2)}$ =0.10	Забор
н1097	—	—	48962 2.41	22171 89.47	Метод спутниковы х геодезическ их измерений (определени й)	$Mt=\sqrt{(0.07^2+0.07^2)}$ =0.10	Забор
н1096	—	—	48962 8.24	22171 93.69	Метод спутниковы х геодезическ их измерений (определени й)	$Mt=\sqrt{(0.07^2+0.07^2)}$ =0.10	Забор

н1110	—	—	48964 2.89	22172 04.31	Метод спутниковы х геодезическ их измерений (определени й)	$Mt=\sqrt{(0.07^2+0.07^2)}$ =0.10	Забор
н1111	—	—	48966 4.47	22172 19.96	Метод спутниковы х геодезическ их измерений (определени й)	$Mt=\sqrt{(0.07^2+0.07^2)}$ =0.10	Забор
н1106	—	—	48964 6.15	22172 41.63	Метод спутниковы х геодезическ их измерений (определени й)	$Mt=\sqrt{(0.07^2+0.07^2)}$ =0.10	Забор
122	48960 6.09	2217208 .21	—	—	—	—	—
123	48964 6.15	2217241 .63	—	—	—	—	—
1261	48966 4.47	2217219 .96	—	—	—	—	—
1260	48962 2.41	2217189 .47	—	—	—	—	—
122	48960 6.09	2217208 .21	—	—	—	—	—

2. Сведения о частях границ уточняемого земельного участка с кадастровым номером 50:14:0030406:183

Обозначение части границ		Горизонтальное проложение (S), м	Описание прохождения части границ	Сведения о согласовании местоположения границ (согласовано/спорное)
от т.	до т.			
1	2	3	4	5
н1106	н1107	52.17	—	Согласовано

н1107	н1108	11.20	—	Согласовано
н1108	н1109	6.14	—	Согласовано
н1109	н1097	7.51	—	Согласовано
н1097	н1096	7.20	—	Согласовано
н1096	н1110	18.09	—	Согласовано
н1110	н1111	26.66	—	Согласовано
н1111	н1106	28.38	—	Согласовано

3. Сведения о характеристиках уточняемого земельного участка с кадастровым номером 50:14:0030406:183

№ п/п	Наименование характеристики земельного участка	Значение характеристики
1	2	3
1.	Адрес земельного участка	—
1.1	Сведения о местоположении земельного участка (при отсутствии адреса) в структурированном в соответствии с федеральной информационной адресной системой виде	—
1.2	Дополнительные сведения о местоположении земельного участка	—
2.	Площадь земельного участка \pm величина погрешности определения (вычисления) площади ($P \pm \Delta P$), м ²	1383 кв.м \pm 7.46 кв.м
3.	Формула, примененная для вычисления предельной погрешности определения площади земельного участка с подставленными значениями и итоговые (вычисленные) значения (ΔP), м ²	$\Delta P = 2 * 0.10 * \sqrt{1383} * \sqrt{((1 + 1.12^2)/(2 * 1.12))} = 7.46$
4.	Площадь земельного участка согласно сведениям Единого государственного реестра недвижимости ($P_{\text{кад}}$), м ²	1383
5.	Оценка расхождения P и $P_{\text{кад}}$ ($P - P_{\text{кад}}$), м ²	0 кв.м
6.	Предельные минимальный и максимальный размеры земельного участка ($P_{\text{мин}}$ и $P_{\text{макс}}$), м ²	400 4000
7.	Вид (виды) разрешенного использования	—
7.1	Дополнительные сведения об использовании	—

	земельного участка	
8.	Кадастровый или иной государственный учетный номер (инвентарный) здания, сооружения, объекта незавершенного строительства, расположенного на земельном участке	50:14:0030406:1218, 50:14:0000000:118665
9.	Сведения о земельных участках (землях общего пользования, территории общего пользования), посредством которых обеспечивается доступ	Земли общего пользования
10.	Иные сведения	Приведение в соответствие сведений ЕГРН о площади и описании местоположения участка. В настоящей карте-плане установлена средняя квадратическая погрешность характерных точек границ участка в соответствии с требованиями действующего законодательства. Конфигурация и площадь участка не изменяются.

4. Пояснения к сведениям об уточняемом земельном участке с кадастровым номером:
50:14:0030406:183

1.	–
----	---

Сведения об уточняемых земельных участках

1. Сведения о характерных точках границ уточняемого земельного участка с кадастровым номером 50:14:0030406:689

Система координат МСК-50, зона 2

Зона № 2

Обозначение характерных точек границ	Координаты, м				Метод определения координат	Формулы, примененные для расчета средней квадратической погрешности определения координат характерных точек границ (Mt), с подставленными в такие формулы значениями и итоговые (вычисленные) значения Mt, м	Описание закрепления точки
	содержатся в Едином государственном реестре недвижимости		определены в результате выполнения комплексных кадастровых работ				
	X	Y	X	Y			
1	2	3	4	5	6	7	8

н750	—	—	48934 7.19	22177 37.91	Метод спутниковы х геодезическ их измерений (определени й)	$Mt=\sqrt{(0.07^2+0.07^2)}$ =0.10	Забор
н751	—	—	48929 5.38	22176 82.04	Метод спутниковы х геодезическ их измерений (определени й)	$Mt=\sqrt{(0.07^2+0.07^2)}$ =0.10	Забор
н727	—	—	48930 7.06	22176 69.87	Метод спутниковы х геодезическ их измерений (определени й)	$Mt=\sqrt{(0.07^2+0.07^2)}$ =0.10	Забор
н726	—	—	48932 3.44	22176 85.34	Метод спутниковы х геодезическ их измерений (определени й)	$Mt=\sqrt{(0.07^2+0.07^2)}$ =0.10	Забор
н725	—	—	48933 9.13	22177 01.15	Метод спутниковы х геодезическ их измерений (определени й)	$Mt=\sqrt{(0.07^2+0.07^2)}$ =0.10	Забор
н724	—	—	48935 9.79	22177 24.84	Метод спутниковы х геодезическ их измерений (определени й)	$Mt=\sqrt{(0.07^2+0.07^2)}$ =0.10	Забор

					й)		
н752	—	—	48935 9.79	22177 24.85	Метод спутниковы х геодезическ их измерений (определени й)	$Mt=\sqrt{(0.07^2+0.07^2)}$ =0.10	Забор
н750	—	—	48934 7.19	22177 37.91	Метод спутниковы х геодезическ их измерений (определени й)	$Mt=\sqrt{(0.07^2+0.07^2)}$ =0.10	Забор
2059	48932 3.44	2217685 .34	—	—	—	—	—
2060	48930 7.06	2217669 .87	—	—	—	—	—
3471	48929 5.38	2217682 .04	—	—	—	—	—
3470	48934 7.19	2217737 .91	—	—	—	—	—
3469	48935 9.79	2217724 .85	—	—	—	—	—
3472	48935 9.79	2217724 .84	—	—	—	—	—
2058	48933 9.13	2217701 .15	—	—	—	—	—
2059	48932 3.44	2217685 .34	—	—	—	—	—

2. Сведения о частях границ уточняемого земельного участка с кадастровым номером 50:14:0030406:689

Обозначение части границ		Горизонтальное проложение (S), м	Описание прохождения части границ	Сведения о согласовании местоположения границ (согласовано/спорное)
от т.	до т.			
1	2	3	4	5

н750	н751	76.20	—	Согласовано
н751	н727	16.87	—	Согласовано
н727	н726	22.53	—	Согласовано
н726	н725	22.27	—	Согласовано
н725	н724	31.43	—	Согласовано
н724	н752	0.01	—	Согласовано
н752	н750	18.15	—	Согласовано

3. Сведения о характеристиках уточняемого земельного участка с кадастровым номером 50:14:0030406:689

№ п/п	Наименование характеристики земельного участка	Значение характеристики
1	2	3
1.	Адрес земельного участка	—
1.1	Сведения о местоположении земельного участка (при отсутствии адреса) в структурированном в соответствии с федеральной информационной адресной системой виде	—
1.2	Дополнительные сведения о местоположении земельного участка	—
2.	Площадь земельного участка \pm величина погрешности определения (вычисления) площади ($P \pm \Delta P$), м ²	1397 кв.м \pm 7.48 кв.м
3.	Формула, примененная для вычисления предельной погрешности определения площади земельного участка с подставленными значениями и итоговые (вычисленные) значения (ΔP), м ²	$\Delta P = 2 * 0.10 * \sqrt{1397} * \sqrt{((1 + 1.06^2)/(2 * 1.06))} = 7.48$
4.	Площадь земельного участка согласно сведениям Единого государственного реестра недвижимости ($P_{\text{кад}}$), м ²	1397
5.	Оценка расхождения P и $P_{\text{кад}}$ ($P - P_{\text{кад}}$), м ²	0 кв.м
6.	Предельные минимальный и максимальный размеры земельного участка ($P_{\text{мин}}$ и $P_{\text{макс}}$), м ²	400 4000
7.	Вид (виды) разрешенного использования	—
7.1	Дополнительные сведения об использовании	—

	земельного участка	
8.	Кадастровый или иной государственный учетный номер (инвентарный) здания, сооружения, объекта незавершенного строительства, расположенного на земельном участке	50:14:0030406:781, 50:14:0030406:782
9.	Сведения о земельных участках (землях общего пользования, территории общего пользования), посредством которых обеспечивается доступ	Земли общего пользования
10.	Иные сведения	Приведение в соответствие сведений ЕГРН о площади и описании местоположения участка. В настоящей карте-плане установлена средняя квадратическая погрешность характерных точек границ участка в соответствии с требованиями действующего законодательства. Конфигурация и площадь участка не изменяются.

4. Пояснения к сведениям об уточняемом земельном участке с кадастровым номером:
50:14:0030406:689

1.	–
----	---

Сведения об уточняемых земельных участках

1. Сведения о характерных точках границ уточняемого земельного участка с кадастровым номером 50:14:0030406:318

Система координат МСК-50, зона 2

Зона № 2

Обозначение характерных точек границ	Координаты, м				Метод определения координат	Формулы, примененные для расчета средней квадратической погрешности определения координат характерных точек границ (Mt), с подставленными в такие формулы значениями и итоговые (вычисленные) значения Mt, м	Описание закрепления точки
	содержатся в Едином государственном реестре недвижимости		определены в результате выполнения комплексных кадастровых работ				
	X	Y	X	Y			
1	2	3	4	5	6	7	8

н560	—	—	48929 2.25	22178 08.64	Метод спутниковы х геодезическ их измерений (определени й)	$Mt=\sqrt{(0.07^2+0.07^2)}$ =0.10	Забор
н561	—	—	48926 4.19	22177 76.02	Метод спутниковы х геодезическ их измерений (определени й)	$Mt=\sqrt{(0.07^2+0.07^2)}$ =0.10	Забор
н562	—	—	48925 9.07	22177 69.60	Метод спутниковы х геодезическ их измерений (определени й)	$Mt=\sqrt{(0.07^2+0.07^2)}$ =0.10	Забор
н563	—	—	48923 3.45	22177 43.27	Метод спутниковы х геодезическ их измерений (определени й)	$Mt=\sqrt{(0.07^2+0.07^2)}$ =0.10	Забор
н564	—	—	48923 2.09	22177 41.88	Метод спутниковы х геодезическ их измерений (определени й)	$Mt=\sqrt{(0.07^2+0.07^2)}$ =0.10	Забор
н565	—	—	48923 9.07	22177 34.73	Метод спутниковы х геодезическ их измерений (определени й)	$Mt=\sqrt{(0.07^2+0.07^2)}$ =0.10	Забор

					й)		
н566	—	—	48924 0.44	22177 36.07	Метод спутниковы х геодезическ их измерений (определени й)	$Mt=\sqrt{(0.07^2+0.07^2)}$ =0.10	Забор
н567	—	—	48924 8.53	22177 43.99	Метод спутниковы х геодезическ их измерений (определени й)	$Mt=\sqrt{(0.07^2+0.07^2)}$ =0.10	Забор
н568	—	—	48925 5.90	22177 52.12	Метод спутниковы х геодезическ их измерений (определени й)	$Mt=\sqrt{(0.07^2+0.07^2)}$ =0.10	Забор
н569	—	—	48925 8.08	22177 54.52	Метод спутниковы х геодезическ их измерений (определени й)	$Mt=\sqrt{(0.07^2+0.07^2)}$ =0.10	Забор
н570	—	—	48925 9.02	22177 53.66	Метод спутниковы х геодезическ их измерений (определени й)	$Mt=\sqrt{(0.07^2+0.07^2)}$ =0.10	Забор
н571	—	—	48930 4.08	22178 03.87	Метод спутниковы х геодезическ их измерений	$Mt=\sqrt{(0.07^2+0.07^2)}$ =0.10	Забор

					(определени й)		
н560	—	—	48929 2.25	22178 08.64	Метод спутниковы х геодезическ их измерений (определени й)	$Mt=\sqrt{(0.07^2+0.07^2)}$ =0.10	Забор
2646	48925 9.07	2217769 .60	—	—	—	—	—
2647	48923 3.45	2217743 .27	—	—	—	—	—
2648	48923 2.09	2217741 .88	—	—	—	—	—
2637	48923 9.07	2217734 .73	—	—	—	—	—
2638	48924 0.44	2217736 .07	—	—	—	—	—
2639	48924 8.53	2217743 .99	—	—	—	—	—
2640	48925 5.90	2217752 .12	—	—	—	—	—
2641	48925 8.08	2217754 .52	—	—	—	—	—
2642	48925 9.02	2217753 .66	—	—	—	—	—
2643	48930 4.08	2217803 .87	—	—	—	—	—
2644	48929 2.25	2217808 .64	—	—	—	—	—
2645	48926 4.19	2217776 .02	—	—	—	—	—
2646	48925 9.07	2217769 .60	—	—	—	—	—

2. Сведения о частях границ уточняемого земельного участка с кадастровым номером 50:14:0030406:318

Обозначение части границ		Горизонтальное проложение (S), м	Описание прохождения части границ	Сведения о согласовании местоположения границ (согласовано/спорное)
от т.	до т.			
1	2	3	4	5
н560	н561	43.03	—	Согласовано
н561	н562	8.21	—	Согласовано
н562	н563	36.74	—	Согласовано
н563	н564	1.94	—	Согласовано
н564	н565	9.99	—	Согласовано
н565	н566	1.92	—	Согласовано
н566	н567	11.32	—	Согласовано
н567	н568	10.97	—	Согласовано
н568	н569	3.24	—	Согласовано
н569	н570	1.27	—	Согласовано
н570	н571	67.46	—	Согласовано
н571	н560	12.76	—	Согласовано

3. Сведения о характеристиках уточняемого земельного участка с кадастровым номером 50:14:0030406:318

№ п/п	Наименование характеристики земельного участка	Значение характеристики
1	2	3
1.	Адрес земельного участка	—
1.1	Сведения о местоположении земельного участка (при отсутствии адреса) в структурированном в соответствии с федеральной информационной адресной системой виде	—
1.2	Дополнительные сведения о местоположении земельного участка	—
2.	Площадь земельного участка \pm величина погрешности определения (вычисления) площади ($P \pm \Delta P$), м ²	1014 кв.м \pm 6.37 кв.м
3.	Формула, примененная для вычисления предельной	$\Delta P = 2 * 0.10 * \sqrt{1014} * \sqrt{(1 +$

	погрешности определения площади земельного участка с подставленными значениями и итоговые (вычисленные) значения (ΔP), м ²	$1.03^2)/(2 * 1.03)) = 6.37$
4.	Площадь земельного участка согласно сведениям Единого государственного реестра недвижимости ($P_{\text{кад}}$), м ²	1014
5.	Оценка расхождения P и $P_{\text{кад}}$ ($P - P_{\text{кад}}$), м ²	0 кв.м
6.	Предельные минимальный и максимальный размеры земельного участка ($P_{\text{мин}}$ и $P_{\text{макс}}$), м ²	400 4000
7.	Вид (виды) разрешенного использования	—
7.1	Дополнительные сведения об использовании земельного участка	—
8.	Кадастровый или иной государственный учетный номер (инвентарный) здания, сооружения, объекта незавершенного строительства, расположенного на земельном участке	50:14:0030406:1214
9.	Сведения о земельных участках (землях общего пользования, территории общего пользования), посредством которых обеспечивается доступ	Земли общего пользования
10.	Иные сведения	Приведение в соответствие сведений ЕГРН о площади и описании местоположения участка. В настоящей карте-плане установлена средняя квадратическая погрешность характерных точек границ участка в соответствии с требованиями действующего законодательства. Конфигурация и площадь участка не изменяются.

4. Пояснения к сведениям об уточняемом земельном участке с кадастровым номером:
50:14:0030406:318

1.	—
----	---

Сведения об уточняемых земельных участках

1. Сведения о характерных точках границ уточняемого земельного участка с кадастровым номером 50:14:0030406:652

Система координат МСК-50, зона 2

Зона № 2

Обозначение характерных точек границ	Координаты, м				Метод определения координат	Формулы, примененные для расчета средней квадратической погрешности определения координат характерных точек границ (Mt), с подставленными в такие формулы значениями и итоговые (вычисленные) значения Mt, м	Описание закрепления точки
	содержатся в Едином государственном реестре недвижимости		определены в результате выполнения комплексных кадастровых работ				
	X	Y	X	Y			
1	2	3	4	5	6	7	8
н598	—	—	48930 1.08	22169 09.72	Метод спутниковых геодезических измерений (определений)	$Mt=\sqrt{(0.07^2+0.07^2)}$ =0.10	Забор
н599	—	—	48929 1.81	22168 96.76	Метод спутниковых геодезических измерений (определений)	$Mt=\sqrt{(0.07^2+0.07^2)}$ =0.10	Забор
н600	—	—	48932 1.28	22168 74.22	Метод спутниковых геодезических измерений (определений)	$Mt=\sqrt{(0.07^2+0.07^2)}$ =0.10	Забор
н601	—	—	48933 0.55	22168 87.18	Метод спутниковых геодезических измерений (определений)	$Mt=\sqrt{(0.07^2+0.07^2)}$ =0.10	Забор

н598	—	—	48930 1.08	22169 09.72	Метод спутниковы х геодезическ их измерений (определени й)	$Mt=\sqrt{(0.07^2+0.07^2)}$ =0.10	Забор
1088	48933 0.55	2216887 .18	—	—	—	—	—
2530	48930 1.08	2216909 .72	—	—	—	—	—
1086	48929 1.81	2216896 .76	—	—	—	—	—
3136	48932 1.28	2216874 .22	—	—	—	—	—
1088	48933 0.55	2216887 .18	—	—	—	—	—

2. Сведения о частях границ уточняемого земельного участка с кадастровым номером 50:14:0030406:652

Обозначение части границ		Горизонтальное проложение (S), м	Описание прохождения части границ	Сведения о согласовании местоположения границ (согласовано/спорное)
от т.	до т.			
1	2	3	4	5
н598	н599	15.93	—	Согласовано
н599	н600	37.10	—	Согласовано
н600	н601	15.93	—	Согласовано
н601	н598	37.10	—	Согласовано

3. Сведения о характеристиках уточняемого земельного участка с кадастровым номером 50:14:0030406:652

№ п/п	Наименование характеристики земельного участка	Значение характеристики
1	2	3
1.	Адрес земельного участка	—
1.1	Сведения о местоположении земельного участка (при отсутствии адреса) в структурированном в	—

	соответствии с федеральной информационной адресной системой в виде	
1.2	Дополнительные сведения о местоположении земельного участка	—
2.	Площадь земельного участка \pm величина погрешности определения (вычисления) площади ($P \pm \Delta P$), м ²	591 кв.м \pm 4.87 кв.м
3.	Формула, примененная для вычисления предельной погрешности определения площади земельного участка с подставленными значениями и итоговые (вычисленные) значения (ΔP), м ²	$\Delta P = 2 * 0.10 * \sqrt{591} * \sqrt{((1 + 1.09^2)/(2 * 1.09))} = 4.87$
4.	Площадь земельного участка согласно сведениям Единого государственного реестра недвижимости ($P_{\text{кад}}$), м ²	591
5.	Оценка расхождения P и $P_{\text{кад}}$ ($P - P_{\text{кад}}$), м ²	0 кв.м
6.	Предельные минимальный и максимальный размеры земельного участка ($P_{\text{мин}}$ и $P_{\text{макс}}$), м ²	400 4000
7.	Вид (виды) разрешенного использования	—
7.1	Дополнительные сведения об использовании земельного участка	—
8.	Кадастровый или иной государственный учетный номер (инвентарный) здания, сооружения, объекта незавершенного строительства, расположенного на земельном участке	50:14:0030406:1737
9.	Сведения о земельных участках (землях общего пользования, территории общего пользования), посредством которых обеспечивается доступ	Земли общего пользования
10.	Иные сведения	Приведение в соответствие сведений ЕГРН о площади и описании местоположения участка. В настоящей карте-плане установлена средняя квадратическая погрешность характерных точек границ участка в соответствии с требованиями действующего законодательства. Конфигурация и площадь участка не изменяются.

4. Пояснения к сведениям об уточняемом земельном участке с кадастровым номером:

50:14:0030406:652

1.	—						
Сведения об уточняемых земельных участках							
1. Сведения о характерных точках границ уточняемого земельного участка с кадастровым номером 50:14:0030406:646							
Система координат МСК-50, зона 2					Зона № 2		
Обозначение характерных точек границ	Координаты, м				Метод определения координат	Формулы, примененные для расчета средней квадратической погрешности определения координат характерных точек границ (Mt), с подставленными в такие формулы значениями и итоговые (вычисленные) значения Mt, м	Описание закрепления точки
	содержатся в Едином государственном реестре недвижимости		определены в результате выполнения комплексных кадастровых работ				
	X	Y	X	Y			
1	2	3	4	5	6	7	8
н403	—	—	48915 4.19	22176 61.60	Метод спутниковых геодезических измерений (определений)	$Mt=\sqrt{(0.07^2+0.07^2)}$ =0.10	Забор
н402	—	—	48915 1.78	22176 57.81	Метод спутниковых геодезических измерений (определений)	$Mt=\sqrt{(0.07^2+0.07^2)}$ =0.10	Забор
н401	—	—	48914 4.97	22176 48.50	Метод спутниковых геодезических измерений (определений)	$Mt=\sqrt{(0.07^2+0.07^2)}$ =0.10	Забор

					й)		
н400	—	—	48916 1.65	22176 35.13	Метод спутниковы х геодезическ их измерений (определени й)	$Mt=\sqrt{(0.07^2+0.07^2)}$ =0.10	Забор
н414	—	—	48916 5.01	22176 32.04	Метод спутниковы х геодезическ их измерений (определени й)	$Mt=\sqrt{(0.07^2+0.07^2)}$ =0.10	Забор
н415	—	—	48916 6.38	22176 33.38	Метод спутниковы х геодезическ их измерений (определени й)	$Mt=\sqrt{(0.07^2+0.07^2)}$ =0.10	Забор
н410	—	—	48916 9.88	22176 31.98	Метод спутниковы х геодезическ их измерений (определени й)	$Mt=\sqrt{(0.07^2+0.07^2)}$ =0.10	Забор
н409	—	—	48917 7.75	22176 39.54	Метод спутниковы х геодезическ их измерений (определени й)	$Mt=\sqrt{(0.07^2+0.07^2)}$ =0.10	Забор
н408	—	—	48917 7.51	22176 41.32	Метод спутниковы х геодезическ их измерений	$Mt=\sqrt{(0.07^2+0.07^2)}$ =0.10	Забор

					(определени й)		
н407	—	—	48916 6.10	22176 51.23	Метод спутниковы х геодезическ их измерений (определени й)	$Mt=\sqrt{(0.07^2+0.07^2)}$ =0.10	Забор
н403	—	—	48915 4.19	22176 61.60	Метод спутниковы х геодезическ их измерений (определени й)	$Mt=\sqrt{(0.07^2+0.07^2)}$ =0.10	Забор
635	48915 1.78	2217657 .81	—	—	—	—	—
1846	48914 4.97	2217648 .50	—	—	—	—	—
1845	48916 1.65	2217635 .13	—	—	—	—	—
2176	48916 5.01	2217632 .04	—	—	—	—	—
2177	48916 6.38	2217633 .38	—	—	—	—	—
2166	48916 9.88	2217631 .98	—	—	—	—	—
2174	48917 7.75	2217639 .54	—	—	—	—	—
2173	48917 7.51	2217641 .32	—	—	—	—	—
2175	48916 6.10	2217651 .23	—	—	—	—	—
2172	48915 4.19	2217661 .60	—	—	—	—	—
635	48915 1.78	2217657 .81	—	—	—	—	—

2. Сведения о частях границ уточняемого земельного участка с кадастровым номером 50:14:0030406:646

Обозначение части границ		Горизонтальное проложение (S), м	Описание прохождения части границ	Сведения о согласовании местоположения границ (согласовано/спорное)
от т.	до т.			
1	2	3	4	5
н403	н402	4.49	—	Согласовано
н402	н401	11.53	—	Согласовано
н401	н400	21.38	—	Согласовано
н400	н414	4.56	—	Согласовано
н414	н415	1.92	—	Согласовано
н415	н410	3.77	—	Согласовано
н410	н409	10.91	—	Согласовано
н409	н408	1.80	—	Согласовано
н408	н407	15.11	—	Согласовано
н407	н403	15.79	—	Согласовано

3. Сведения о характеристиках уточняемого земельного участка с кадастровым номером 50:14:0030406:646

№ п/п	Наименование характеристики земельного участка	Значение характеристики
1	2	3
1.	Адрес земельного участка	—
1.1	Сведения о местоположении земельного участка (при отсутствии адреса) в структурированном в соответствии с федеральной информационной адресной системой виде	—
1.2	Дополнительные сведения о местоположении земельного участка	—
2.	Площадь земельного участка \pm величина погрешности определения (вычисления) площади ($P \pm \Delta P$), м ²	465 кв.м \pm 4.32 кв.м
3.	Формула, примененная для вычисления предельной погрешности определения площади земельного	$\Delta P = 2 * 0.10 * \sqrt{465} * \sqrt{((1 + 1.11^2)/(2 * 1.11))} = 4.32$

	участка с подставленными значениями и итоговые (вычисленные) значения (ΔP), м ²	
4.	Площадь земельного участка согласно сведениям Единого государственного реестра недвижимости ($P_{\text{кад}}$), м ²	465
5.	Оценка расхождения P и $P_{\text{кад}}$ ($P - P_{\text{кад}}$), м ²	0 кв.м
6.	Предельные минимальный и максимальный размеры земельного участка ($P_{\text{мин}}$ и $P_{\text{макс}}$), м ²	400 4000
7.	Вид (виды) разрешенного использования	—
7.1	Дополнительные сведения об использовании земельного участка	—
8.	Кадастровый или иной государственный учетный номер (инвентарный) здания, сооружения, объекта незавершенного строительства, расположенного на земельном участке	—
9.	Сведения о земельных участках (землях общего пользования, территории общего пользования), посредством которых обеспечивается доступ	Земли общего пользования
10.	Иные сведения	Приведение в соответствие сведений ЕГРН о площади и описании местоположения участка. В настоящей карте-плане установлена средняя квадратическая погрешность характерных точек границ участка в соответствии с требованиями действующего законодательства. Конфигурация и площадь участка не изменяются.

4. Пояснения к сведениям об уточняемом земельном участке с кадастровым номером:
50:14:0030406:646

1.	—
----	---

Сведения об уточняемых земельных участках

1. Сведения о характерных точках границ уточняемого земельного участка с кадастровым номером 50:14:0030406:671

Система координат МСК-50, зона 2

Зона № 2

Обозначение	Координаты, м	Метод	Формулы,	Описание
-------------	---------------	-------	----------	----------

ние характерн ых точек границ	содержатся в Едином государственном реестре недвижимости		определены в результате выполнения комплексных кадастровых работ		определения координат	примененные для расчета средней квадратической погрешности определения координат характерных точек границ (Mt), с подставленными в такие формулы значениями и итоговые (вычисленные) значения Mt, м	закрепления точки
	X	Y	X	Y			
1	2	3	4	5	6	7	8
н1399	—	—	49026 5.69	22167 32.80	Метод спутниковы х геодезическ их измерений (определени й)	$Mt=\sqrt{(0.07^2+0.07^2)}$ =0.10	Забор
н1400	—	—	49025 3.67	22167 04.92	Метод спутниковы х геодезическ их измерений (определени й)	$Mt=\sqrt{(0.07^2+0.07^2)}$ =0.10	Забор
н1401	—	—	49028 0.20	22166 93.94	Метод спутниковы х геодезическ их измерений (определени й)	$Mt=\sqrt{(0.07^2+0.07^2)}$ =0.10	Забор
н1402	—	—	49028 4.25	22167 05.15	Метод спутниковы х геодезическ их измерений (определени й)	$Mt=\sqrt{(0.07^2+0.07^2)}$ =0.10	Забор
н1403	—	—	49028	22167	Метод	$Mt=\sqrt{(0.07^2+0.07^2)}$	Забор

			9.17	15.85	спутниковы х геодезическ их измерений (определени й)	=0.10	
н1404	—	—	49029 0.30	22167 18.45	Метод спутниковы х геодезическ их измерений (определени й)	$Mt=\sqrt{(0.07^2+0.07^2)}$ =0.10	Забор
н1405	—	—	49029 1.54	22167 21.51	Метод спутниковы х геодезическ их измерений (определени й)	$Mt=\sqrt{(0.07^2+0.07^2)}$ =0.10	Забор
н1399	—	—	49026 5.69	22167 32.80	Метод спутниковы х геодезическ их измерений (определени й)	$Mt=\sqrt{(0.07^2+0.07^2)}$ =0.10	Забор
69	49028 0.20	2216693 .94	—	—	—	—	—
70	49028 4.25	2216705 .15	—	—	—	—	—
71	49028 9.17	2216715 .85	—	—	—	—	—
72	49029 0.30	2216718 .45	—	—	—	—	—
2872	49029 1.54	2216721 .51	—	—	—	—	—
2873	49026 5.69	2216732 .80	—	—	—	—	—

2874	49025 3.67	2216704 .92	—	—	—	—	—
69	49028 0.20	2216693 .94	—	—	—	—	—

2. Сведения о частях границ уточняемого земельного участка с кадастровым номером 50:14:0030406:671

Обозначение части границ		Горизонтальное проложение (S), м	Описание прохождения части границ	Сведения о согласовании местоположения границ (согласовано/спорное)
от т.	до т.			
1	2	3	4	5
н1399	н1400	30.36	—	Согласовано
н1400	н1401	28.71	—	Согласовано
н1401	н1402	11.92	—	Согласовано
н1402	н1403	11.78	—	Согласовано
н1403	н1404	2.83	—	Согласовано
н1404	н1405	3.30	—	Согласовано
н1405	н1399	28.21	—	Согласовано

3. Сведения о характеристиках уточняемого земельного участка с кадастровым номером 50:14:0030406:671

№ п/п	Наименование характеристики земельного участка	Значение характеристики
1	2	3
1.	Адрес земельного участка	—
1.1	Сведения о местоположении земельного участка (при отсутствии адреса) в структурированном в соответствии с федеральной информационной адресной системой виде	—
1.2	Дополнительные сведения о местоположении земельного участка	—
2.	Площадь земельного участка ± величина погрешности определения (вычисления) площади ($P \pm \Delta P$), м ²	850 кв.м ± 5.83 кв.м
3.	Формула, примененная для вычисления предельной погрешности определения площади земельного	$\Delta P = 2 * 0.10 * \sqrt{850} * \sqrt{((1 + 1.03^2)/(2 * 1.03))} = 5.83$

	участка с подставленными значениями и итоговые (вычисленные) значения (ΔP), м ²	
4.	Площадь земельного участка согласно сведениям Единого государственного реестра недвижимости ($P_{\text{кад}}$), м ²	850
5.	Оценка расхождения P и $P_{\text{кад}}$ ($P - P_{\text{кад}}$), м ²	0 кв.м
6.	Предельные минимальный и максимальный размеры земельного участка ($P_{\text{мин}}$ и $P_{\text{макс}}$), м ²	400 4000
7.	Вид (виды) разрешенного использования	—
7.1	Дополнительные сведения об использовании земельного участка	—
8.	Кадастровый или иной государственный учетный номер (инвентарный) здания, сооружения, объекта незавершенного строительства, расположенного на земельном участке	—
9.	Сведения о земельных участках (землях общего пользования, территории общего пользования), посредством которых обеспечивается доступ	Земли общего пользования
10.	Иные сведения	Приведение в соответствие сведений ЕГРН о площади и описании местоположения участка. В настоящей карте-плане установлена средняя квадратическая погрешность характерных точек границ участка в соответствии с требованиями действующего законодательства. Конфигурация и площадь участка не изменяются.

4. Пояснения к сведениям об уточняемом земельном участке с кадастровым номером:
50:14:0030406:671

1.	—
----	---

Сведения об уточняемых земельных участках

1. Сведения о характерных точках границ уточняемого земельного участка с кадастровым номером 50:14:0030406:653

Система координат МСК-50, зона 2

Зона № 2

Обозначение	Координаты, м	Метод	Формулы,	Описание
-------------	---------------	-------	----------	----------

ние характерн ых точек границ	содержатся в Едином государственном реестре недвижимости		определены в результате выполнения комплексных кадастровых работ		определения координат	примененные для расчета средней квадратической погрешности определения координат характерных точек границ (Mt), с подставленными в такие формулы значениями и итоговые (вычисленные) значения Mt, м	закрепления точки
	X	Y	X	Y			
1	2	3	4	5	6	7	8
н1462	—	—	49036 6.10	22167 52.21	Метод спутниковы х геодезическ их измерений (определени й)	$Mt=\sqrt{(0.07^2+0.07^2)}$ =0.10	Забор
н1463	—	—	49036 5.56	22167 50.85	Метод спутниковы х геодезическ их измерений (определени й)	$Mt=\sqrt{(0.07^2+0.07^2)}$ =0.10	Забор
н1464	—	—	49035 5.36	22167 24.88	Метод спутниковы х геодезическ их измерений (определени й)	$Mt=\sqrt{(0.07^2+0.07^2)}$ =0.10	Забор
н1465	—	—	49035 3.66	22167 20.55	Метод спутниковы х геодезическ их измерений (определени й)	$Mt=\sqrt{(0.07^2+0.07^2)}$ =0.10	Забор
н1466	—	—	49033	22166	Метод	$Mt=\sqrt{(0.07^2+0.07^2)}$	Забор

			2.49	71.63	спутниковы х геодезическ их измерений (определени й)	=0.10	
н1429	—	—	49035 8.24	22166 59.71	Метод спутниковы х геодезическ их измерений (определени й)	$Mt=\sqrt{(0.07^2+0.07^2)}$ =0.10	Забор
н1448	—	—	49036 8.77	22166 82.52	Метод спутниковы х геодезическ их измерений (определени й)	$Mt=\sqrt{(0.07^2+0.07^2)}$ =0.10	Забор
н1447	—	—	49038 0.30	22167 10.08	Метод спутниковы х геодезическ их измерений (определени й)	$Mt=\sqrt{(0.07^2+0.07^2)}$ =0.10	Забор
н1446	—	—	49039 2.66	22167 41.49	Метод спутниковы х геодезическ их измерений (определени й)	$Mt=\sqrt{(0.07^2+0.07^2)}$ =0.10	Забор
н1462	—	—	49036 6.10	22167 52.21	Метод спутниковы х геодезическ их измерений (определени й)	$Mt=\sqrt{(0.07^2+0.07^2)}$ =0.10	Забор

2675	49035 8.24	2216659 .71	—	—	—	—	—
2676	49036 8.77	2216682 .52	—	—	—	—	—
2677	49038 0.30	2216710 .08	—	—	—	—	—
2678	49039 2.66	2216741 .49	—	—	—	—	—
2679	49036 6.10	2216752 .21	—	—	—	—	—
2680	49035 3.66	2216720 .55	—	—	—	—	—
2681	49033 2.49	2216671 .63	—	—	—	—	—
2675	49035 8.24	2216659 .71	—	—	—	—	—

2. Сведения о частях границ уточняемого земельного участка с кадастровым номером 50:14:0030406:653

Обозначение части границ		Горизонтальное проложение (S), м	Описание прохождения части границ	Сведения о согласовании местоположения границ (согласовано/спорное)
от т.	до т.			
1	2	3	4	5
н1462	н1463	1.46	—	Согласовано
н1463	н1464	27.90	—	Согласовано
н1464	н1465	4.65	—	Согласовано
н1465	н1466	53.30	—	Согласовано
н1466	н1429	28.38	—	Согласовано
н1429	н1448	25.12	—	Согласовано
н1448	н1447	29.87	—	Согласовано
н1447	н1446	33.75	—	Согласовано
н1446	н1462	28.64	—	Согласовано

3. Сведения о характеристиках уточняемого земельного участка с кадастровым номером 50:14:0030406:653

№ п/п	Наименование характеристики земельного участка	Значение характеристики
1	2	3
1.	Адрес земельного участка	—
1.1	Сведения о местоположении земельного участка (при отсутствии адреса) в структурированном в соответствии с федеральной информационной адресной системой виде	—
1.2	Дополнительные сведения о местоположении земельного участка	—
2.	Площадь земельного участка \pm величина погрешности определения (вычисления) площади ($P \pm \Delta P$), м ²	2526 кв.м \pm 10.52 кв.м
3.	Формула, примененная для вычисления предельной погрешности определения площади земельного участка с подставленными значениями и итоговые (вычисленные) значения (ΔP), м ²	$\Delta P = 2 * 0.10 * \sqrt{2526} * \sqrt{((1 + 1.54^2)/(2 * 1.54))} = 10.52$
4.	Площадь земельного участка согласно сведениям Единого государственного реестра недвижимости ($P_{\text{кад}}$), м ²	2526
5.	Оценка расхождения P и $P_{\text{кад}}$ ($P - P_{\text{кад}}$), м ²	0 кв.м
6.	Предельные минимальный и максимальный размеры земельного участка ($P_{\text{мин}}$ и $P_{\text{макс}}$), м ²	400 4000
7.	Вид (виды) разрешенного использования	—
7.1	Дополнительные сведения об использовании земельного участка	—
8.	Кадастровый или иной государственный учетный номер (инвентарный) здания, сооружения, объекта незавершенного строительства, расположенного на земельном участке	50:14:0030406:1126, 50:14:0030406:1127
9.	Сведения о земельных участках (землях общего пользования, территории общего пользования), посредством которых обеспечивается доступ	Земли общего пользования
10.	Иные сведения	Приведение в соответствие сведений ЕГРН о площади и описании местоположения участка. В настоящей карте-плане установлена средняя квадратическая погрешность

					характерных точек границ участка в соответствии с требованиями действующего законодательства. Конфигурация и площадь участка не изменяются.		
4. Пояснения к сведениям об уточняемом земельном участке с кадастровым номером: <u>50:14:0030406:653</u>							
1.	—						
Сведения об уточняемых земельных участках							
1. Сведения о характерных точках границ уточняемого земельного участка с кадастровым номером <u>50:14:0030406:424</u>							
Система координат <u>МСК-50, зона 2</u>					Зона № <u>2</u>		
Обозначение характерных точек границ	Координаты, м				Метод определения координат	Формулы, примененные для расчета средней квадратической погрешности определения координат характерных точек границ (Mt), с подставленными в такие формулы значениями и итоговые (вычисленные) значения Mt, м	Описание закрепления точки
	содержатся в Едином государственном реестре недвижимости		определены в результате выполнения комплексных кадастровых работ				
	X	Y	X	Y			
1	2	3	4	5	6	7	8
н321	—	—	48908 6.72	22178 37.62	Метод спутниковых геодезических измерений (определений)	$Mt=\sqrt{(0.07^2+0.07^2)}$ =0.10	Забор
н322	—	—	48905 7.49	22178 29.70	Метод спутниковых геодезических измерений (определений)	$Mt=\sqrt{(0.07^2+0.07^2)}$ =0.10	Забор

н323	—	—	48906 0.70	22178 24.74	Метод спутниковы х геодезическ их измерений (определени й)	$Mt=\sqrt{(0.07^2+0.07^2)}$ =0.10	Забор
н324	—	—	48906 5.14	22178 15.00	Метод спутниковы х геодезическ их измерений (определени й)	$Mt=\sqrt{(0.07^2+0.07^2)}$ =0.10	Забор
н325	—	—	48906 6.32	22178 09.29	Метод спутниковы х геодезическ их измерений (определени й)	$Mt=\sqrt{(0.07^2+0.07^2)}$ =0.10	Забор
н326	—	—	48907 4.17	22177 97.02	Метод спутниковы х геодезическ их измерений (определени й)	$Mt=\sqrt{(0.07^2+0.07^2)}$ =0.10	Забор
н327	—	—	48908 0.52	22177 99.12	Метод спутниковы х геодезическ их измерений (определени й)	$Mt=\sqrt{(0.07^2+0.07^2)}$ =0.10	Забор
н328	—	—	48908 9.09	22177 93.32	Метод спутниковы х геодезическ их измерений (определени й)	$Mt=\sqrt{(0.07^2+0.07^2)}$ =0.10	Забор

					й)		
н329	—	—	48908 8.07	22177 89.82	Метод спутниковы х геодезическ их измерений (определени й)	$Mt=\sqrt{(0.07^2+0.07^2)}$ =0.10	Забор
н330	—	—	48909 6.73	22177 82.39	Метод спутниковы х геодезическ их измерений (определени й)	$Mt=\sqrt{(0.07^2+0.07^2)}$ =0.10	Забор
н331	—	—	48911 2.12	22178 05.42	Метод спутниковы х геодезическ их измерений (определени й)	$Mt=\sqrt{(0.07^2+0.07^2)}$ =0.10	Забор
н332	—	—	48910 0.70	22178 14.90	Метод спутниковы х геодезическ их измерений (определени й)	$Mt=\sqrt{(0.07^2+0.07^2)}$ =0.10	Забор
н333	—	—	48909 5.90	22178 19.59	Метод спутниковы х геодезическ их измерений (определени й)	$Mt=\sqrt{(0.07^2+0.07^2)}$ =0.10	Забор
н334	—	—	48909 3.26	22178 23.16	Метод спутниковы х геодезическ их измерений	$Mt=\sqrt{(0.07^2+0.07^2)}$ =0.10	Забор

					(определени й)		
н321	—	—	48908 6.72	22178 37.62	Метод спутниковы х геодезическ их измерений (определени й)	$Mt=\sqrt{(0.07^2+0.07^2)}$ =0.10	Забор
8	48906 0.70	2217824 .74	—	—	—	—	—
9	48906 5.14	2217815 .00	—	—	—	—	—
10	48906 6.32	2217809 .29	—	—	—	—	—
11	48907 4.17	2217797 .02	—	—	—	—	—
2715	48908 0.52	2217799 .12	—	—	—	—	—
2716	48908 9.09	2217793 .32	—	—	—	—	—
2717	48908 8.07	2217789 .82	—	—	—	—	—
2718	48909 6.73	2217782 .39	—	—	—	—	—
2719	48911 2.12	2217805 .42	—	—	—	—	—
2720	48910 0.70	2217814 .90	—	—	—	—	—
2721	48909 5.90	2217819 .59	—	—	—	—	—
2722	48909 3.26	2217823 .16	—	—	—	—	—
2714	48908 6.72	2217837 .62	—	—	—	—	—
39	48905 7.49	2217829 .70	—	—	—	—	—

8	48906 0.70	2217824 .74	—	—	—	—	—
---	---------------	----------------	---	---	---	---	---

2. Сведения о частях границ уточняемого земельного участка с кадастровым номером 50:14:0030406:424

Обозначение части границ		Горизонтальное проложение (S), м	Описание прохождения части границ	Сведения о согласовании местоположения границ (согласовано/спорное)
от т.	до т.			
1	2	3	4	5
н321	н322	30.28	—	Согласовано
н322	н323	5.91	—	Согласовано
н323	н324	10.70	—	Согласовано
н324	н325	5.83	—	Согласовано
н325	н326	14.57	—	Согласовано
н326	н327	6.69	—	Согласовано
н327	н328	10.35	—	Согласовано
н328	н329	3.65	—	Согласовано
н329	н330	11.41	—	Согласовано
н330	н331	27.70	—	Согласовано
н331	н332	14.84	—	Согласовано
н332	н333	6.71	—	Согласовано
н333	н334	4.44	—	Согласовано
н334	н321	15.87	—	Согласовано

3. Сведения о характеристиках уточняемого земельного участка с кадастровым номером 50:14:0030406:424

№ п/п	Наименование характеристики земельного участка	Значение характеристики
1	2	3
1.	Адрес земельного участка	—
1.1	Сведения о местоположении земельного участка (при отсутствии адреса) в структурированном в соответствии с федеральной информационной	—

	адресной системой виде	
1.2	Дополнительные сведения о местоположении земельного участка	—
2.	Площадь земельного участка \pm величина погрешности определения (вычисления) площади ($P \pm \Delta P$), м ²	1473 кв.м \pm 7.68 кв.м
3.	Формула, примененная для вычисления предельной погрешности определения площади земельного участка с подставленными значениями и итоговые (вычисленные) значения (ΔP), м ²	$\Delta P = 2 * 0.10 * \sqrt{1473} * \sqrt{((1 + 1.01^2)/(2 * 1.01))} = 7.68$
4.	Площадь земельного участка согласно сведениям Единого государственного реестра недвижимости ($P_{\text{кад}}$), м ²	1473
5.	Оценка расхождения P и $P_{\text{кад}}$ ($P - P_{\text{кад}}$), м ²	0 кв.м
6.	Предельные минимальный и максимальный размеры земельного участка ($P_{\text{мин}}$ и $P_{\text{макс}}$), м ²	400 4000
7.	Вид (виды) разрешенного использования	—
7.1	Дополнительные сведения об использовании земельного участка	—
8.	Кадастровый или иной государственный учетный номер (инвентарный) здания, сооружения, объекта незавершенного строительства, расположенного на земельном участке	50:14:0030406:829
9.	Сведения о земельных участках (землях общего пользования, территории общего пользования), посредством которых обеспечивается доступ	Земли общего пользования
10.	Иные сведения	Приведение в соответствие сведений ЕГРН о площади и описании местоположения участка. В настоящей карте-плане установлена средняя квадратическая погрешность характерных точек границ участка в соответствии с требованиями действующего законодательства. Конфигурация и площадь участка не изменяются.
4. Пояснения к сведениям об уточняемом земельном участке с кадастровым номером: <u>50:14:0030406:424</u>		

1.	—						
Сведения об уточняемых земельных участках							
1. Сведения о характерных точках границ уточняемого земельного участка с кадастровым номером <u>50:14:0030406:360</u>							
Система координат <u>МСК-50, зона 2</u>					Зона № <u>2</u>		
Обозначение характерных точек границ	Координаты, м				Метод определения координат	Формулы, примененные для расчета средней квадратической погрешности определения координат характерных точек границ (Mt), с подставленными в такие формулы значениями и итоговые (вычисленные) значения Mt, м	Описание закрепления точки
	содержатся в Едином государственном реестре недвижимости		определены в результате выполнения комплексных кадастровых работ				
	X	Y	X	Y			
1	2	3	4	5	6	7	8
н857	—	—	48948 0.18	22176 06.41	Метод спутниковых геодезических измерений (определений)	$Mt=\sqrt{(0.07^2+0.07^2)}$ =0.10	Забор
н858	—	—	48947 6.01	22176 02.30	Метод спутниковых геодезических измерений (определений)	$Mt=\sqrt{(0.07^2+0.07^2)}$ =0.10	Забор
н859	—	—	48947 3.67	22176 00.11	Метод спутниковых геодезических измерений (определений)	$Mt=\sqrt{(0.07^2+0.07^2)}$ =0.10	Забор

н860	—	—	48945 8.72	22175 84.57	Метод спутниковы х геодезическ их измерений (определени й)	$Mt=\sqrt{(0.07^2+0.07^2)}$ =0.10	Забор
н861	—	—	48942 1.50	22175 45.12	Метод спутниковы х геодезическ их измерений (определени й)	$Mt=\sqrt{(0.07^2+0.07^2)}$ =0.10	Забор
н862	—	—	48942 0.51	22175 44.11	Метод спутниковы х геодезическ их измерений (определени й)	$Mt=\sqrt{(0.07^2+0.07^2)}$ =0.10	Забор
н863	—	—	48943 4.34	22175 29.55	Метод спутниковы х геодезическ их измерений (определени й)	$Mt=\sqrt{(0.07^2+0.07^2)}$ =0.10	Забор
н864	—	—	48945 5.71	22175 50.85	Метод спутниковы х геодезическ их измерений (определени й)	$Mt=\sqrt{(0.07^2+0.07^2)}$ =0.10	Забор
н865	—	—	48945 9.05	22175 54.37	Метод спутниковы х геодезическ их измерений (определени й)	$Mt=\sqrt{(0.07^2+0.07^2)}$ =0.10	Забор

					й)		
н839	–	–	48949 1.09	22175 90.04	Метод спутниковы х геодезическ их измерений (определени й)	$Mt=\sqrt{(0.07^2+0.07^2)}$ =0.10	Забор
н856	–	–	48949 3.43	22175 92.50	Метод спутниковы х геодезическ их измерений (определени й)	$Mt=\sqrt{(0.07^2+0.07^2)}$ =0.10	Забор
н857	–	–	48948 0.18	22176 06.41	Метод спутниковы х геодезическ их измерений (определени й)	$Mt=\sqrt{(0.07^2+0.07^2)}$ =0.10	Забор
3465	48943 4.34	2217529 .55	–	–	–	–	–
3466	48945 5.71	2217550 .85	–	–	–	–	–
3467	48945 9.05	2217554 .37	–	–	–	–	–
3468	48949 1.09	2217590 .04	–	–	–	–	–
3458	48949 3.43	2217592 .50	–	–	–	–	–
3459	48948 0.18	2217606 .41	–	–	–	–	–
3460	48947 6.01	2217602 .30	–	–	–	–	–
3461	48947 3.67	2217600 .11	–	–	–	–	–

3462	48945 8.72	2217584 .57	—	—	—	—	—
3463	48942 1.50	2217545 .12	—	—	—	—	—
3464	48942 0.51	2217544 .11	—	—	—	—	—
3465	48943 4.34	2217529 .55	—	—	—	—	—

2. Сведения о частях границ уточняемого земельного участка с кадастровым номером 50:14:0030406:360

Обозначение части границ		Горизонтальное проложение (S), м	Описание прохождения части границ	Сведения о согласовании местоположения границ (согласовано/спорное)
от т.	до т.			
1	2	3	4	5
н857	н858	5.85	—	Согласовано
н858	н859	3.20	—	Согласовано
н859	н860	21.56	—	Согласовано
н860	н861	54.24	—	Согласовано
н861	н862	1.41	—	Согласовано
н862	н863	20.08	—	Согласовано
н863	н864	30.17	—	Согласовано
н864	н865	4.85	—	Согласовано
н865	н839	47.95	—	Согласовано
н839	н856	3.40	—	Согласовано
н856	н857	19.21	—	Согласовано

3. Сведения о характеристиках уточняемого земельного участка с кадастровым номером 50:14:0030406:360

№ п/п	Наименование характеристики земельного участка	Значение характеристики
1	2	3
1.	Адрес земельного участка	—

1.1	Сведения о местоположении земельного участка (при отсутствии адреса) в структурированном в соответствии с федеральной информационной адресной системой виде	—
1.2	Дополнительные сведения о местоположении земельного участка	—
2.	Площадь земельного участка \pm величина погрешности определения (вычисления) площади ($P \pm \Delta P$), м ²	1757 кв.м \pm 8.39 кв.м
3.	Формула, примененная для вычисления предельной погрешности определения площади земельного участка с подставленными значениями и итоговые (вычисленные) значения (ΔP), м ²	$\Delta P = 2 * 0.10 * \sqrt{1757} * \sqrt{((1 + 1.05^2)/(2 * 1.05))} = 8.39$
4.	Площадь земельного участка согласно сведениям Единого государственного реестра недвижимости ($P_{\text{кад}}$), м ²	1757
5.	Оценка расхождения P и $P_{\text{кад}}$ ($P - P_{\text{кад}}$), м ²	0 кв.м
6.	Предельные минимальный и максимальный размеры земельного участка ($P_{\text{мин}}$ и $P_{\text{макс}}$), м ²	400 4000
7.	Вид (виды) разрешенного использования	—
7.1	Дополнительные сведения об использовании земельного участка	—
8.	Кадастровый или иной государственный учетный номер (инвентарный) здания, сооружения, объекта незавершенного строительства, расположенного на земельном участке	50:14:0030406:729, 50:14:0030406:730, 50:14:0030406:731
9.	Сведения о земельных участках (землях общего пользования, территории общего пользования), посредством которых обеспечивается доступ	Земли общего пользования
10.	Иные сведения	Приведение в соответствие сведений ЕГРН о площади и описании местоположения участка. В настоящей карте-плане установлена средняя квадратическая погрешность характерных точек границ участка в соответствии с требованиями действующего законодательства. Конфигурация и площадь участка не изменяются.

4. Пояснения к сведениям об уточняемом земельном участке с кадастровым номером: 50:14:0030406:360							
1.	—						
Сведения об уточняемых земельных участках							
1. Сведения о характерных точках границ уточняемого земельного участка с кадастровым номером 50:14:0030406:640							
Система координат МСК-50, зона 2					Зона № 2		
Обозначение характерных точек границ	Координаты, м				Метод определения координат	Формулы, примененные для расчета средней квадратической погрешности определения координат характерных точек границ (Mt), с подставленными в такие формулы значениями и итоговые (вычисленные) значения Mt, м	Описание закрепления точки
	содержатся в Едином государственном реестре недвижимости		определены в результате выполнения комплексных кадастровых работ				
	X	Y	X	Y			
1	2	3	4	5	6	7	8
н972	—	—	48955 1.86	22175 19.46	Метод спутниковых геодезических измерений (определений)	$Mt=\sqrt{(0.07^2+0.07^2)}$ =0.10	Забор
н973	—	—	48952 5.13	22174 90.24	Метод спутниковых геодезических измерений (определений)	$Mt=\sqrt{(0.07^2+0.07^2)}$ =0.10	Забор
н974	—	—	48954 1.21	22174 71.57	Метод спутниковых геодезических измерений	$Mt=\sqrt{(0.07^2+0.07^2)}$ =0.10	Забор

					(определени й)		
н975	—	—	48956 3.55	22175 02.03	Метод спутниковы х геодезическ их измерений (определени й)	$Mt=\sqrt{(0.07^2+0.07^2)}$ =0.10	Забор
н976	—	—	48956 6.06	22175 05.58	Метод спутниковы х геодезическ их измерений (определени й)	$Mt=\sqrt{(0.07^2+0.07^2)}$ =0.10	Забор
н972	—	—	48955 1.86	22175 19.46	Метод спутниковы х геодезическ их измерений (определени й)	$Mt=\sqrt{(0.07^2+0.07^2)}$ =0.10	Забор
1666	48956 6.06	2217505 .58	—	—	—	—	—
1667	48955 1.86	2217519 .46	—	—	—	—	—
1671	48952 5.13	2217490 .24	—	—	—	—	—
1664	48954 1.21	2217471 .57	—	—	—	—	—
1665	48956 3.55	2217502 .03	—	—	—	—	—
1666	48956 6.06	2217505 .58	—	—	—	—	—

2. Сведения о частях границ уточняемого земельного участка с кадастровым номером 50:14:0030406:640

Обозначение части границ	Горизонтальное проложение (S), м	Описание прохождения	Сведения о согласовании
-----------------------------	-------------------------------------	-------------------------	----------------------------

от т.	до т.		части границ	местоположения границ (согласовано/спорное)
1	2	3	4	5
н972	н973	39.60	—	Согласовано
н973	н974	24.64	—	Согласовано
н974	н975	37.77	—	Согласовано
н975	н976	4.35	—	Согласовано
н976	н972	19.86	—	Согласовано

3. Сведения о характеристиках уточняемого земельного участка с кадастровым номером 50:14:0030406:640

№ п/п	Наименование характеристики земельного участка	Значение характеристики
1	2	3
1.	Адрес земельного участка	—
1.1	Сведения о местоположении земельного участка (при отсутствии адреса) в структурированном в соответствии с федеральной информационной адресной системой виде	—
1.2	Дополнительные сведения о местоположении земельного участка	—
2.	Площадь земельного участка \pm величина погрешности определения (вычисления) площади ($P \pm \Delta P$), м ²	900 кв.м \pm 6.04 кв.м
3.	Формула, примененная для вычисления предельной погрешности определения площади земельного участка с подставленными значениями и итоговые (вычисленные) значения (ΔP), м ²	$\Delta P = 2 * 0.10 * \sqrt{900} * \sqrt{((1 + 1.17^2)/(2 * 1.17))} = 6.04$
4.	Площадь земельного участка согласно сведениям Единого государственного реестра недвижимости ($P_{\text{кад}}$), м ²	900
5.	Оценка расхождения P и $P_{\text{кад}}$ ($P - P_{\text{кад}}$), м ²	0 кв.м
6.	Предельные минимальный и максимальный размеры земельного участка ($P_{\text{мин}}$ и $P_{\text{макс}}$), м ²	400 4000
7.	Вид (виды) разрешенного использования	—
7.1	Дополнительные сведения об использовании	—

	земельного участка	
8.	Кадастровый или иной государственный учетный номер (инвентарный) здания, сооружения, объекта незавершенного строительства, расположенного на земельном участке	50:14:0030406:1229
9.	Сведения о земельных участках (землях общего пользования, территории общего пользования), посредством которых обеспечивается доступ	Земли общего пользования
10.	Иные сведения	Приведение в соответствие сведений ЕГРН о площади и описании местоположения участка. В настоящей карте-плане установлена средняя квадратическая погрешность характерных точек границ участка в соответствии с требованиями действующего законодательства. Конфигурация и площадь участка не изменяются.

4. Пояснения к сведениям об уточняемом земельном участке с кадастровым номером:
50:14:0030406:640

1.	–
----	---

Сведения об уточняемых земельных участках

1. Сведения о характерных точках границ уточняемого земельного участка с кадастровым номером 50:14:0030406:451

Система координат МСК-50, зона 2

Зона № 2

Обозначение характерных точек границ	Координаты, м				Метод определения координат	Формулы, примененные для расчета средней квадратической погрешности определения координат характерных точек границ (Mt), с подставленными в такие формулы значениями и итоговые (вычисленные) значения Mt, м	Описание закрепления точки
	содержатся в Едином государственном реестре недвижимости		определены в результате выполнения комплексных кадастровых работ				
	X	Y	X	Y			
1	2	3	4	5	6	7	8

н641	—	—	48936 6.10	22173 07.91	Метод спутниковы х геодезическ их измерений (определени й)	$Mt=\sqrt{(0.07^2+0.07^2)}$ =0.10	Забор
н638	—	—	48934 4.82	22172 90.76	Метод спутниковы х геодезическ их измерений (определени й)	$Mt=\sqrt{(0.07^2+0.07^2)}$ =0.10	Забор
н640	—	—	48935 3.22	22172 78.78	Метод спутниковы х геодезическ их измерений (определени й)	$Mt=\sqrt{(0.07^2+0.07^2)}$ =0.10	Забор
н632	—	—	48935 5.58	22172 75.97	Метод спутниковы х геодезическ их измерений (определени й)	$Mt=\sqrt{(0.07^2+0.07^2)}$ =0.10	Забор
н631	—	—	48936 0.42	22172 77.89	Метод спутниковы х геодезическ их измерений (определени й)	$Mt=\sqrt{(0.07^2+0.07^2)}$ =0.10	Забор
н630	—	—	48935 9.24	22172 80.22	Метод спутниковы х геодезическ их измерений (определени й)	$Mt=\sqrt{(0.07^2+0.07^2)}$ =0.10	Забор

					й)		
н629	—	—	48936 1.91	22172 82.25	Метод спутниковы х геодезическ их измерений (определени й)	$Mt=\sqrt{(0.07^2+0.07^2)}$ =0.10	Забор
н642	—	—	48936 8.01	22172 86.92	Метод спутниковы х геодезическ их измерений (определени й)	$Mt=\sqrt{(0.07^2+0.07^2)}$ =0.10	Забор
н643	—	—	48937 7.13	22172 93.64	Метод спутниковы х геодезическ их измерений (определени й)	$Mt=\sqrt{(0.07^2+0.07^2)}$ =0.10	Забор
н644	—	—	48937 7.66	22172 93.98	Метод спутниковы х геодезическ их измерений (определени й)	$Mt=\sqrt{(0.07^2+0.07^2)}$ =0.10	Забор
н645	—	—	48936 6.36	22173 07.60	Метод спутниковы х геодезическ их измерений (определени й)	$Mt=\sqrt{(0.07^2+0.07^2)}$ =0.10	Забор
н641	—	—	48936 6.10	22173 07.91	Метод спутниковы х геодезическ их измерений	$Mt=\sqrt{(0.07^2+0.07^2)}$ =0.10	Забор

					(определени й)		
2611	48935 5.58	2217275 .97	—	—	—	—	—
2612	48935 3.22	2217278 .78	—	—	—	—	—
2610	48934 4.82	2217290 .76	—	—	—	—	—
2619	48936 6.10	2217307 .91	—	—	—	—	—
2618	48936 6.36	2217307 .60	—	—	—	—	—
2617	48937 7.66	2217293 .98	—	—	—	—	—
2616	48937 7.13	2217293 .64	—	—	—	—	—
2615	48936 8.01	2217286 .92	—	—	—	—	—
2614	48935 9.24	2217280 .22	—	—	—	—	—
2613	48936 0.42	2217277 .89	—	—	—	—	—
2611	48935 5.58	2217275 .97	—	—	—	—	—

2. Сведения о частях границ уточняемого земельного участка с кадастровым номером 50:14:0030406:451

Обозначение части границ		Горизонтальное проложение (S), м	Описание прохождения части границ	Сведения о согласовании местоположения границ (согласовано/спорное)
от т.	до т.			
1	2	3	4	5
н641	н638	27.33	—	Согласовано
н638	н640	14.63	—	Согласовано
н640	н632	3.67	—	Согласовано
н632	н631	5.21	—	Согласовано

н631	н630	2.61	—	Согласовано
н630	н629	3.35	—	Согласовано
н629	н642	7.68	—	Согласовано
н642	н643	11.33	—	Согласовано
н643	н644	0.63	—	Согласовано
н644	н645	17.70	—	Согласовано
н645	н641	0.40	—	Согласовано

3. Сведения о характеристиках уточняемого земельного участка с кадастровым номером 50:14:0030406:451

№ п/п	Наименование характеристики земельного участка	Значение характеристики
1	2	3
1.	Адрес земельного участка	—
1.1	Сведения о местоположении земельного участка (при отсутствии адреса) в структурированном в соответствии с федеральной информационной адресной системой виде	—
1.2	Дополнительные сведения о местоположении земельного участка	—
2.	Площадь земельного участка \pm величина погрешности определения (вычисления) площади ($P \pm \Delta P$), м ²	501 кв.м \pm 4.48 кв.м
3.	Формула, примененная для вычисления предельной погрешности определения площади земельного участка с подставленными значениями и итоговые (вычисленные) значения (ΔP), м ²	$\Delta P = 2 * 0.10 * \sqrt{501} * \sqrt{((1 + 1.03^2)/(2 * 1.03))} = 4.48$
4.	Площадь земельного участка согласно сведениям Единого государственного реестра недвижимости ($P_{\text{кад}}$), м ²	501
5.	Оценка расхождения P и $P_{\text{кад}}$ ($P - P_{\text{кад}}$), м ²	0 кв.м
6.	Предельные минимальный и максимальный размеры земельного участка ($P_{\text{мин}}$ и $P_{\text{макс}}$), м ²	400 4000
7.	Вид (виды) разрешенного использования	—
7.1	Дополнительные сведения об использовании	—

	земельного участка	
8.	Кадастровый или иной государственный учетный номер (инвентарный) здания, сооружения, объекта незавершенного строительства, расположенного на земельном участке	–
9.	Сведения о земельных участках (землях общего пользования, территории общего пользования), посредством которых обеспечивается доступ	Земли общего пользования
10.	Иные сведения	Приведение в соответствие сведений ЕГРН о площади и описании местоположения участка. В настоящей карте-плане установлена средняя квадратическая погрешность характерных точек границ участка в соответствии с требованиями действующего законодательства. Конфигурация и площадь участка не изменяются.

4. Пояснения к сведениям об уточняемом земельном участке с кадастровым номером:
50:14:0030406:451

1.	–
----	---

Сведения об уточняемых земельных участках

1. Сведения о характерных точках границ уточняемого земельного участка с кадастровым номером 50:14:0030406:148

Система координат МСК-50, зона 2

Зона № 2

Обозначение характерных точек границ	Координаты, м				Метод определения координат	Формулы, примененные для расчета средней квадратической погрешности определения координат характерных точек границ (Mt), с подставленными в такие формулы значениями и итоговые (вычисленные) значения Mt, м	Описание закрепления точки
	содержатся в Едином государственном реестре недвижимости		определены в результате выполнения комплексных кадастровых работ				
	X	Y	X	Y			
1	2	3	4	5	6	7	8

н175	—	—	48894 5.99	22178 12.61	Метод спутниковы х геодезическ их измерений (определени й)	$Mt=\sqrt{(0.07^2+0.07^2)}$ =0.10	Забор
н176	—	—	48894 5.48	22178 11.74	Метод спутниковы х геодезическ их измерений (определени й)	$Mt=\sqrt{(0.07^2+0.07^2)}$ =0.10	Забор
н177	—	—	48894 3.56	22178 08.84	Метод спутниковы х геодезическ их измерений (определени й)	$Mt=\sqrt{(0.07^2+0.07^2)}$ =0.10	Забор
н174	—	—	48893 2.88	22177 92.06	Метод спутниковы х геодезическ их измерений (определени й)	$Mt=\sqrt{(0.07^2+0.07^2)}$ =0.10	Забор
н173	—	—	48896 2.31	22177 72.58	Метод спутниковы х геодезическ их измерений (определени й)	$Mt=\sqrt{(0.07^2+0.07^2)}$ =0.10	Забор
н172	—	—	48899 1.36	22177 56.72	Метод спутниковы х геодезическ их измерений (определени й)	$Mt=\sqrt{(0.07^2+0.07^2)}$ =0.10	Забор

					й)		
н178	—	—	48899 1.95	22177 56.40	Метод спутниковы х геодезическ их измерений (определени й)	$Mt=\sqrt{(0.07^2+0.07^2)}$ =0.10	Забор
н179	—	—	48900 0.17	22177 74.86	Метод спутниковы х геодезическ их измерений (определени й)	$Mt=\sqrt{(0.07^2+0.07^2)}$ =0.10	Забор
н180	—	—	48899 3.68	22177 78.74	Метод спутниковы х геодезическ их измерений (определени й)	$Mt=\sqrt{(0.07^2+0.07^2)}$ =0.10	Забор
н181	—	—	48898 1.22	22177 87.72	Метод спутниковы х геодезическ их измерений (определени й)	$Mt=\sqrt{(0.07^2+0.07^2)}$ =0.10	Забор
н175	—	—	48894 5.99	22178 12.61	Метод спутниковы х геодезическ их измерений (определени й)	$Mt=\sqrt{(0.07^2+0.07^2)}$ =0.10	Забор
1	48899 1.95	2217756 .40	—	—	—	—	—
2	48900 0.17	2217774 .86	—	—	—	—	—

3	48899 3.68	2217778 .74	—	—	—	—	—
4	48898 1.22	2217787 .72	—	—	—	—	—
5	48894 5.99	2217812 .61	—	—	—	—	—
6	48894 5.48	2217811 .74	—	—	—	—	—
7	48894 3.56	2217808 .84	—	—	—	—	—
8	48893 2.88	2217792 .06	—	—	—	—	—
9	48896 2.31	2217772 .58	—	—	—	—	—
1	48899 1.95	2217756 .40	—	—	—	—	—

2. Сведения о частях границ уточняемого земельного участка с кадастровым номером 50:14:0030406:148

Обозначение части границ		Горизонтальное проложение (S), м	Описание прохождения части границ	Сведения о согласовании местоположения границ (согласовано/спорное)
от т.	до т.			
1	2	3	4	5
н175	н176	1.01	—	Согласовано
н176	н177	3.48	—	Согласовано
н177	н174	19.89	—	Согласовано
н174	н173	35.29	—	Согласовано
н173	н172	33.10	—	Согласовано
н172	н178	0.67	—	Согласовано
н178	н179	20.21	—	Согласовано
н179	н180	7.56	—	Согласовано
н180	н181	15.36	—	Согласовано
н181	н175	43.14	—	Согласовано

3. Сведения о характеристиках уточняемого земельного участка с кадастровым номером 50:14:0030406:148

№ п/п	Наименование характеристики земельного участка	Значение характеристики
1	2	3
1.	Адрес земельного участка	—
1.1	Сведения о местоположении земельного участка (при отсутствии адреса) в структурированном в соответствии с федеральной информационной адресной системой виде	—
1.2	Дополнительные сведения о местоположении земельного участка	—
2.	Площадь земельного участка \pm величина погрешности определения (вычисления) площади ($P \pm \Delta P$), м ²	1532 кв.м \pm 7.89 кв.м
3.	Формула, примененная для вычисления предельной погрешности определения площади земельного участка с подставленными значениями и итоговые (вычисленные) значения (ΔP), м ²	$\Delta P = 2 * 0.10 * \sqrt{1532} * \sqrt{((1 + 1.20^2)/(2 * 1.20))} = 7.89$
4.	Площадь земельного участка согласно сведениям Единого государственного реестра недвижимости ($P_{\text{кад}}$), м ²	1532
5.	Оценка расхождения P и $P_{\text{кад}}$ ($P - P_{\text{кад}}$), м ²	0 кв.м
6.	Предельные минимальный и максимальный размеры земельного участка ($P_{\text{мин}}$ и $P_{\text{макс}}$), м ²	400 4000
7.	Вид (виды) разрешенного использования	—
7.1	Дополнительные сведения об использовании земельного участка	—
8.	Кадастровый или иной государственный учетный номер (инвентарный) здания, сооружения, объекта незавершенного строительства, расположенного на земельном участке	50:14:00000000:114445, 50:14:00000000:121402, 50:14:0030406:890
9.	Сведения о земельных участках (землях общего пользования, территории общего пользования), посредством которых обеспечивается доступ	Земли общего пользования
10.	Иные сведения	Приведение в соответствие сведений ЕГРН о площади и описании местоположения

		участка. В настоящей карте-плане установлена средняя квадратическая погрешность характерных точек границ участка в соответствии с требованиями действующего законодательства. Конфигурация и площадь участка не изменяются.
--	--	---

4. Пояснения к сведениям об уточняемом земельном участке с кадастровым номером:
50:14:0030406:148

1.	—
----	---

Сведения об уточняемых земельных участках

1. Сведения о характерных точках границ уточняемого земельного участка с кадастровым номером 50:14:0030406:634

Система координат МСК-50, зона 2

Зона № 2

Обозначение характерных точек границ	Координаты, м				Метод определения координат	Формулы, примененные для расчета средней квадратической погрешности определения координат характерных точек границ (Mt), с подставленными в такие формулы значениями и итоговые (вычисленные) значения Mt, м	Описание закрепления точки
	содержатся в Едином государственном реестре недвижимости		определены в результате выполнения комплексных кадастровых работ				
	X	Y	X	Y			
1	2	3	4	5	6	7	8
н182	—	—	48891 4.88	22177 64.43	Метод спутниковых геодезических измерений (определений)	$Mt=\sqrt{(0.07^2+0.07^2)}$ =0.10	Забор
н183	—	—	48890 9.69	22177 54.20	Метод спутниковых геодезических	$Mt=\sqrt{(0.07^2+0.07^2)}$ =0.10	Забор

					измерений (определени й)		
н184	—	—	48891 2.04	22177 52.01	Метод спутниковы х геодезическ их измерений (определени й)	$Mt=\sqrt{(0.07^2+0.07^2)}$ =0.10	Забор
н185	—	—	48891 1.02	22177 49.99	Метод спутниковы х геодезическ их измерений (определени й)	$Mt=\sqrt{(0.07^2+0.07^2)}$ =0.10	Забор
н186	—	—	48891 0.25	22177 49.84	Метод спутниковы х геодезическ их измерений (определени й)	$Mt=\sqrt{(0.07^2+0.07^2)}$ =0.10	Забор
н187	—	—	48890 8.69	22177 46.91	Метод спутниковы х геодезическ их измерений (определени й)	$Mt=\sqrt{(0.07^2+0.07^2)}$ =0.10	Забор
н188	—	—	48891 6.18	22177 42.73	Метод спутниковы х геодезическ их измерений (определени й)	$Mt=\sqrt{(0.07^2+0.07^2)}$ =0.10	Забор
н189	—	—	48893 1.77	22177 34.88	Метод спутниковы х геодезическ	$Mt=\sqrt{(0.07^2+0.07^2)}$ =0.10	Забор

					их измерений (определени й)		
н190	—	—	48893 8.25	22177 31.49	Метод спутниковы х геодезическ их измерений (определени й)	$Mt=\sqrt{(0.07^2+0.07^2)}$ =0.10	Забор
н191	—	—	48894 5.20	22177 28.50	Метод спутниковы х геодезическ их измерений (определени й)	$Mt=\sqrt{(0.07^2+0.07^2)}$ =0.10	Забор
н192	—	—	48894 9.46	22177 25.75	Метод спутниковы х геодезическ их измерений (определени й)	$Mt=\sqrt{(0.07^2+0.07^2)}$ =0.10	Забор
н193	—	—	48895 0.45	22177 27.28	Метод спутниковы х геодезическ их измерений (определени й)	$Mt=\sqrt{(0.07^2+0.07^2)}$ =0.10	Забор
н165	—	—	48897 1.23	22177 41.22	Метод спутниковы х геодезическ их измерений (определени й)	$Mt=\sqrt{(0.07^2+0.07^2)}$ =0.10	Забор
н164	—	—	48896 8.96	22177 42.86	Метод спутниковы х	$Mt=\sqrt{(0.07^2+0.07^2)}$ =0.10	Забор

					геодезическ их измерений (определени й)		
н163	—	—	48895 6.02	22177 50.89	Метод спутниковы х геодезическ их измерений (определени й)	$Mt=\sqrt{(0.07^2+0.07^2)}$ =0.10	Забор
н162	—	—	48895 3.18	22177 52.62	Метод спутниковы х геодезическ их измерений (определени й)	$Mt=\sqrt{(0.07^2+0.07^2)}$ =0.10	Забор
н161	—	—	48895 0.10	22177 54.21	Метод спутниковы х геодезическ их измерений (определени й)	$Mt=\sqrt{(0.07^2+0.07^2)}$ =0.10	Забор
н160	—	—	48894 5.05	22177 57.14	Метод спутниковы х геодезическ их измерений (определени й)	$Mt=\sqrt{(0.07^2+0.07^2)}$ =0.10	Забор
н159	—	—	48892 9.68	22177 66.62	Метод спутниковы х геодезическ их измерений (определени й)	$Mt=\sqrt{(0.07^2+0.07^2)}$ =0.10	Забор
н158	—	—	48892	22177	Метод спутниковы	$Mt=\sqrt{(0.07^2+0.07^2)}$	Забор

			4.55	69.27	х геодезическ их измерений (определени й)	=0.10	
н157	—	—	48891 9.51	22177 72.57	Метод спутниковы х геодезическ их измерений (определени й)	$Mt=\sqrt{(0.07^2+0.07^2)}$ =0.10	Забор
н182	—	—	48891 4.88	22177 64.43	Метод спутниковы х геодезическ их измерений (определени й)	$Mt=\sqrt{(0.07^2+0.07^2)}$ =0.10	Забор
2299	48890 8.69	2217746 .91	—	—	—	—	—
2318	48891 0.25	2217749 .84	—	—	—	—	—
2317	48891 1.02	2217749 .99	—	—	—	—	—
2316	48891 2.04	2217752 .01	—	—	—	—	—
2315	48890 9.69	2217754 .20	—	—	—	—	—
2314	48891 4.88	2217764 .43	—	—	—	—	—
2313	48891 9.51	2217772 .57	—	—	—	—	—
2312	48892 4.55	2217769 .27	—	—	—	—	—
2311	48892 9.68	2217766 .62	—	—	—	—	—
2310	48894	2217757	—	—	—	—	—

	5.04	.14					
2309	48895 0.10	2217754 .21	—	—	—	—	—
2308	48895 3.18	2217752 .62	—	—	—	—	—
2307	48895 6.02	2217750 .89	—	—	—	—	—
2306	48896 8.96	2217742 .86	—	—	—	—	—
2319	48897 1.23	2217741 .22	—	—	—	—	—
2305	48895 0.45	2217727 .28	—	—	—	—	—
2304	48894 9.46	2217725 .75	—	—	—	—	—
2303	48894 5.20	2217728 .50	—	—	—	—	—
2302	48893 8.25	2217731 .49	—	—	—	—	—
2301	48893 1.77	2217734 .88	—	—	—	—	—
2300	48891 6.18	2217742 .73	—	—	—	—	—
2299	48890 8.69	2217746 .91	—	—	—	—	—

2. Сведения о частях границ уточняемого земельного участка с кадастровым номером 50:14:0030406:634

Обозначение части границ		Горизонтальное проложение (S), м	Описание прохождения части границ	Сведения о согласовании местоположения границ (согласовано/спорное)
от т.	до т.			
1	2	3	4	5
н182	н183	11.47	—	Согласовано
н183	н184	3.21	—	Согласовано
н184	н185	2.26	—	Согласовано

н185	н186	0.78	—	Согласовано
н186	н187	3.32	—	Согласовано
н187	н188	8.58	—	Согласовано
н188	н189	17.45	—	Согласовано
н189	н190	7.31	—	Согласовано
н190	н191	7.57	—	Согласовано
н191	н192	5.07	—	Согласовано
н192	н193	1.82	—	Согласовано
н193	н165	25.02	—	Согласовано
н165	н164	2.80	—	Согласовано
н164	н163	15.23	—	Согласовано
н163	н162	3.33	—	Согласовано
н162	н161	3.47	—	Согласовано
н161	н160	5.84	—	Согласовано
н160	н159	18.06	—	Согласовано
н159	н158	5.77	—	Согласовано
н158	н157	6.02	—	Согласовано
н157	н182	9.36	—	Согласовано

3. Сведения о характеристиках уточняемого земельного участка с кадастровым номером 50:14:0030406:634

№ п/п	Наименование характеристики земельного участка	Значение характеристики
1	2	3
1.	Адрес земельного участка	—
1.1	Сведения о местоположении земельного участка (при отсутствии адреса) в структурированном в соответствии с федеральной информационной адресной системой виде	—
1.2	Дополнительные сведения о местоположении земельного участка	—

2.	Площадь земельного участка \pm величина погрешности определения (вычисления) площади ($P \pm \Delta P$), м ²	1400 кв.м \pm 7.64 кв.м
3.	Формула, примененная для вычисления предельной погрешности определения площади земельного участка с подставленными значениями и итоговые (вычисленные) значения (ΔP), м ²	$\Delta P = 2 * 0.10 * \sqrt{1400} * \sqrt{((1 + 1.34^2)/(2 * 1.34))} = 7.64$
4.	Площадь земельного участка согласно сведениям Единого государственного реестра недвижимости ($P_{\text{кад}}$), м ²	1400
5.	Оценка расхождения P и $P_{\text{кад}}$ ($P - P_{\text{кад}}$), м ²	0 кв.м
6.	Предельные минимальный и максимальный размеры земельного участка ($P_{\text{мин}}$ и $P_{\text{макс}}$), м ²	400 4000
7.	Вид (виды) разрешенного использования	—
7.1	Дополнительные сведения об использовании земельного участка	—
8.	Кадастровый или иной государственный учетный номер (инвентарный) здания, сооружения, объекта незавершенного строительства, расположенного на земельном участке	50:14:0000000:121402, 50:14:0000000:152327
9.	Сведения о земельных участках (землях общего пользования, территории общего пользования), посредством которых обеспечивается доступ	Земли общего пользования
10.	Иные сведения	Приведение в соответствие сведений ЕГРН о площади и описании местоположения участка. В настоящей карте-плане установлена средняя квадратическая погрешность характерных точек границ участка в соответствии с требованиями действующего законодательства. Конфигурация и площадь участка не изменяются.
4. Пояснения к сведениям об уточняемом земельном участке с кадастровым номером: 50:14:0030406:634		
1.	—	
Сведения об уточняемых земельных участках		

1. Сведения о характерных точках границ уточняемого земельного участка с кадастровым номером 50:14:0030406:492

Система координат МСК-50, зона 2

Зона № 2

Обозначение характерных точек границ	Координаты, м				Метод определения координат	Формулы, примененные для расчета средней квадратической погрешности определения координат характерных точек границ (Mt), с подставленными в такие формулы значениями и итоговые (вычисленные) значения Mt, м	Описание закрепления точки
	содержатся в Едином государственном реестре недвижимости		определены в результате выполнения комплексных кадастровых работ				
	X	Y	X	Y			
1	2	3	4	5	6	7	8
н521	—	—	48921 5.67	22176 14.41	Метод спутниковых геодезических измерений (определений)	$Mt=\sqrt{(0.07^2+0.07^2)}$ =0.10	Забор
н522	—	—	48919 8.63	22176 02.85	Метод спутниковых геодезических измерений (определений)	$Mt=\sqrt{(0.07^2+0.07^2)}$ =0.10	Забор
н523	—	—	48919 2.80	22175 97.49	Метод спутниковых геодезических измерений (определений)	$Mt=\sqrt{(0.07^2+0.07^2)}$ =0.10	Забор
н524	—	—	48918 9.64	22175 89.83	Метод спутниковых геодезическ	$Mt=\sqrt{(0.07^2+0.07^2)}$ =0.10	Забор

					их измерений (определени й)		
н525	—	—	48918 6.99	22175 83.77	Метод спутниковы х геодезическ их измерений (определени й)	$Mt=\sqrt{(0.07^2+0.07^2)}$ =0.10	Забор
н526	—	—	48918 5.67	22175 79.19	Метод спутниковы х геодезическ их измерений (определени й)	$Mt=\sqrt{(0.07^2+0.07^2)}$ =0.10	Забор
н527	—	—	48918 4.45	22175 77.10	Метод спутниковы х геодезическ их измерений (определени й)	$Mt=\sqrt{(0.07^2+0.07^2)}$ =0.10	Забор
н395	—	—	48917 5.52	22175 62.60	Метод спутниковы х геодезическ их измерений (определени й)	$Mt=\sqrt{(0.07^2+0.07^2)}$ =0.10	Забор
н394	—	—	48919 5.19	22175 49.66	Метод спутниковы х геодезическ их измерений (определени й)	$Mt=\sqrt{(0.07^2+0.07^2)}$ =0.10	Забор
н528	—	—	48920 5.30	22175 60.56	Метод спутниковы х	$Mt=\sqrt{(0.07^2+0.07^2)}$ =0.10	Забор

					геодезическ их измерений (определени й)		
н529	—	—	48921 0.58	22175 68.52	Метод спутниковы х геодезическ их измерений (определени й)	$Mt=\sqrt{(0.07^2+0.07^2)}$ =0.10	Забор
н530	—	—	48922 2.17	22175 92.63	Метод спутниковы х геодезическ их измерений (определени й)	$Mt=\sqrt{(0.07^2+0.07^2)}$ =0.10	Забор
н531	—	—	48922 7.17	22176 06.02	Метод спутниковы х геодезическ их измерений (определени й)	$Mt=\sqrt{(0.07^2+0.07^2)}$ =0.10	Забор
н521	—	—	48921 5.67	22176 14.41	Метод спутниковы х геодезическ их измерений (определени й)	$Mt=\sqrt{(0.07^2+0.07^2)}$ =0.10	Забор
1	48919 5.19	2217549 .66	—	—	—	—	—
2	48920 5.30	2217560 .56	—	—	—	—	—
3	48921 0.58	2217568 .52	—	—	—	—	—
4	48922 2.17	2217592 .63	—	—	—	—	—

5	48922 7.17	2217606 .02	—	—	—	—	—
6	48921 5.67	2217614 .41	—	—	—	—	—
7	48919 8.63	2217602 .85	—	—	—	—	—
8	48919 2.80	2217597 .49	—	—	—	—	—
9	48918 9.64	2217589 .83	—	—	—	—	—
10	48918 6.99	2217583 .77	—	—	—	—	—
11	48918 5.67	2217579 .19	—	—	—	—	—
12	48918 4.45	2217577 .10	—	—	—	—	—
13	48917 5.52	2217562 .60	—	—	—	—	—
1	48919 5.19	2217549 .66	—	—	—	—	—

2. Сведения о частях границ уточняемого земельного участка с кадастровым номером 50:14:0030406:492

Обозначение части границ		Горизонтальное проложение (S), м	Описание прохождения части границ	Сведения о согласовании местоположения границ (согласовано/спорное)
от т.	до т.			
1	2	3	4	5
н521	н522	20.59	—	Согласовано
н522	н523	7.92	—	Согласовано
н523	н524	8.29	—	Согласовано
н524	н525	6.61	—	Согласовано
н525	н526	4.77	—	Согласовано
н526	н527	2.42	—	Согласовано
н527	н395	17.03	—	Согласовано

н395	н394	23.54	—	Согласовано
н394	н528	14.87	—	Согласовано
н528	н529	9.55	—	Согласовано
н529	н530	26.75	—	Согласовано
н530	н531	14.29	—	Согласовано
н531	н521	14.24	—	Согласовано

3. Сведения о характеристиках уточняемого земельного участка с кадастровым номером 50:14:0030406:492

№ п/п	Наименование характеристики земельного участка	Значение характеристики
1	2	3
1.	Адрес земельного участка	—
1.1	Сведения о местоположении земельного участка (при отсутствии адреса) в структурированном в соответствии с федеральной информационной адресной системой виде	—
1.2	Дополнительные сведения о местоположении земельного участка	—
2.	Площадь земельного участка \pm величина погрешности определения (вычисления) площади ($P \pm \Delta P$), м ²	1623 кв.м \pm 8.16 кв.м
3.	Формула, примененная для вычисления предельной погрешности определения площади земельного участка с подставленными значениями и итоговые (вычисленные) значения (ΔP), м ²	$\Delta P = 2 * 0.10 * \sqrt{1623} * \sqrt{((1 + 1.25^2)/(2 * 1.25))} = 8.16$
4.	Площадь земельного участка согласно сведениям Единого государственного реестра недвижимости ($P_{\text{кад}}$), м ²	1623
5.	Оценка расхождения P и $P_{\text{кад}}$ ($P - P_{\text{кад}}$), м ²	0 кв.м
6.	Предельные минимальный и максимальный размеры земельного участка ($P_{\text{мин}}$ и $P_{\text{макс}}$), м ²	400 4000
7.	Вид (виды) разрешенного использования	—
7.1	Дополнительные сведения об использовании земельного участка	—

8.	Кадастровый или иной государственный учетный номер (инвентарный) здания, сооружения, объекта незавершенного строительства, расположенного на земельном участке	50:14:0030406:1174
9.	Сведения о земельных участках (землях общего пользования, территории общего пользования), посредством которых обеспечивается доступ	Земли общего пользования
10.	Иные сведения	Приведение в соответствие сведений ЕГРН о площади и описании местоположения участка. В настоящей карте-плане установлена средняя квадратическая погрешность характерных точек границ участка в соответствии с требованиями действующего законодательства. Конфигурация и площадь участка не изменяются.

4. Пояснения к сведениям об уточняемом земельном участке с кадастровым номером:
50:14:0030406:492

1.	—
----	---

Сведения об уточняемых земельных участках

1. Сведения о характерных точках границ уточняемого земельного участка с кадастровым номером 50:14:0030406:1676

Система координат МСК-50, зона 2

Зона № 2

Обозначение характерных точек границ	Координаты, м				Метод определения координат	Формулы, примененные для расчета средней квадратической погрешности определения координат характерных точек границ (Mt), с подставленными в такие формулы значениями и итоговые (вычисленные) значения Mt, м	Описание закрепления точки
	содержатся в Едином государственном реестре недвижимости		определены в результате выполнения комплексных кадастровых работ				
	X	Y	X	Y			
1	2	3	4	5	6	7	8
н315	—	—	48901	22178	Метод спутниковы	$Mt=\sqrt{(0.07^2+0.07^2)}$	Забор

			0.07	25.77	х геодезическ их измерений (определени й)	=0.10	
н316	—	—	48900 9.11	22178 24.13	Метод спутниковы х геодезическ их измерений (определени й)	$Mt=\sqrt{(0.07^2+0.07^2)}$ =0.10	Забор
н317	—	—	48901 2.93	22178 21.57	Метод спутниковы х геодезическ их измерений (определени й)	$Mt=\sqrt{(0.07^2+0.07^2)}$ =0.10	Забор
н318	—	—	48901 7.02	22178 19.50	Метод спутниковы х геодезическ их измерений (определени й)	$Mt=\sqrt{(0.07^2+0.07^2)}$ =0.10	Забор
н319	—	—	48901 7.98	22178 21.13	Метод спутниковы х геодезическ их измерений (определени й)	$Mt=\sqrt{(0.07^2+0.07^2)}$ =0.10	Забор
н320	—	—	48901 4.16	22178 23.70	Метод спутниковы х геодезическ их измерений (определени й)	$Mt=\sqrt{(0.07^2+0.07^2)}$ =0.10	Забор

н315	—	—	48901 0.07	22178 25.77	Метод спутниковы х геодезическ их измерений (определени й)	$Mt=\sqrt{(0.07^2+0.07^2)}$ =0.10	Забор
1	48901 7.02	2217819 .50	—	—	—	—	—
2	48901 7.98	2217821 .13	—	—	—	—	—
3	48901 4.16	2217823 .70	—	—	—	—	—
4	48901 0.07	2217825 .77	—	—	—	—	—
5	48900 9.11	2217824 .13	—	—	—	—	—
6	48901 2.93	2217821 .57	—	—	—	—	—
1	48901 7.02	2217819 .50	—	—	—	—	—

2. Сведения о частях границ уточняемого земельного участка с кадастровым номером 50:14:0030406:1676

Обозначение части границ		Горизонтальное проложение (S), м	Описание прохождения части границ	Сведения о согласовании местоположения границ (согласовано/спорное)
от т.	до т.			
1	2	3	4	5
н315	н316	1.90	—	Согласовано
н316	н317	4.60	—	Согласовано
н317	н318	4.58	—	Согласовано
н318	н319	1.89	—	Согласовано
н319	н320	4.60	—	Согласовано
н320	н315	4.58	—	Согласовано

3. Сведения о характеристиках уточняемого земельного участка с кадастровым номером

50:14:0030406:1676

№ п/п	Наименование характеристики земельного участка	Значение характеристики
1	2	3
1.	Адрес земельного участка	—
1.1	Сведения о местоположении земельного участка (при отсутствии адреса) в структурированном в соответствии с федеральной информационной адресной системой виде	—
1.2	Дополнительные сведения о местоположении земельного участка	—
2.	Площадь земельного участка \pm величина погрешности определения (вычисления) площади ($P \pm \Delta P$), м ²	20 кв.м \pm 0.92 кв.м
3.	Формула, примененная для вычисления предельной погрешности определения площади земельного участка с подставленными значениями и итоговые (вычисленные) значения (ΔP), м ²	$\Delta P = 2 * 0.10 * \sqrt{20} * \sqrt{((1 + 1.41^2)/(2 * 1.41))} = 0.92$
4.	Площадь земельного участка согласно сведениям Единого государственного реестра недвижимости ($P_{\text{кад}}$), м ²	20
5.	Оценка расхождения P и $P_{\text{кад}}$ ($P - P_{\text{кад}}$), м ²	0 кв.м
6.	Предельные минимальный и максимальный размеры земельного участка ($P_{\text{мин}}$ и $P_{\text{макс}}$), м ²	400 4000
7.	Вид (виды) разрешенного использования	—
7.1	Дополнительные сведения об использовании земельного участка	—
8.	Кадастровый или иной государственный учетный номер (инвентарный) здания, сооружения, объекта незавершенного строительства, расположенного на земельном участке	—
9.	Сведения о земельных участках (землях общего пользования, территории общего пользования), посредством которых обеспечивается доступ	Земли общего пользования
10.	Иные сведения	Приведение в соответствие сведений ЕГРН о площади и описании местоположения участка. В настоящей карте-

		плане установлена средняя квадратическая погрешность характерных точек границ участка в соответствии с требованиями действующего законодательства. Конфигурация и площадь участка не изменяются.
--	--	--

4. Пояснения к сведениям об уточняемом земельном участке с кадастровым номером:
50:14:0030406:1676

1.	—
----	---

Сведения об уточняемых земельных участках

1. Сведения о характерных точках границ уточняемого земельного участка с кадастровым номером 50:14:0000000:159770

Система координат МСК-50, зона 2

Зона № 2

Обозначение характерных точек границ	Координаты, м				Метод определения координат	Формулы, примененные для расчета средней квадратической погрешности определения координат характерных точек границ (Mt), с подставленными в такие формулы значениями и итоговые (вычисленные) значения Mt, м	Описание закрепления точки
	содержатся в Едином государственном реестре недвижимости		определены в результате выполнения комплексных кадастровых работ				
	X	Y	X	Y			
1	2	3	4	5	6	7	8
н482	—	—	48929 1.79	22174 61.31	Метод спутниковых геодезических измерений (определений)	$Mt=\sqrt{(0.07^2+0.07^2)}$ =0.10	Забор
н483	—	—	48928 6.35	22174 56.14	Метод спутниковых геодезических измерений	$Mt=\sqrt{(0.07^2+0.07^2)}$ =0.10	Забор

					(определени й)		
н484	—	—	48927 8.78	22174 49.04	Метод спутниковы х геодезическ их измерений (определени й)	$Mt=\sqrt{(0.07^2+0.07^2)}$ =0.10	Забор
н485	—	—	48926 8.46	22174 37.46	Метод спутниковы х геодезическ их измерений (определени й)	$Mt=\sqrt{(0.07^2+0.07^2)}$ =0.10	Забор
н486	—	—	48925 7.49	22174 26.08	Метод спутниковы х геодезическ их измерений (определени й)	$Mt=\sqrt{(0.07^2+0.07^2)}$ =0.10	Забор
н487	—	—	48925 3.57	22174 21.49	Метод спутниковы х геодезическ их измерений (определени й)	$Mt=\sqrt{(0.07^2+0.07^2)}$ =0.10	Забор
н488	—	—	48925 3.20	22174 21.89	Метод спутниковы х геодезическ их измерений (определени й)	$Mt=\sqrt{(0.07^2+0.07^2)}$ =0.10	Забор
н474	—	—	48925 2.30	22174 21.00	Метод спутниковы х геодезическ их	$Mt=\sqrt{(0.07^2+0.07^2)}$ =0.10	Забор

					измерений (определени й)		
н481	—	—	48925 2.61	22174 20.35	Метод спутниковы х геодезическ их измерений (определени й)	$Mt=\sqrt{(0.07^2+0.07^2)}$ =0.10	Забор
н465	—	—	48924 8.38	22174 17.16	Метод спутниковы х геодезическ их измерений (определени й)	$Mt=\sqrt{(0.07^2+0.07^2)}$ =0.10	Забор
н473	—	—	48926 3.74	22173 99.46	Метод спутниковы х геодезическ их измерений (определени й)	$Mt=\sqrt{(0.07^2+0.07^2)}$ =0.10	Забор
н489	—	—	48931 0.56	22174 40.73	Метод спутниковы х геодезическ их измерений (определени й)	$Mt=\sqrt{(0.07^2+0.07^2)}$ =0.10	Забор
н482	—	—	48929 1.79	22174 61.31	Метод спутниковы х геодезическ их измерений (определени й)	$Mt=\sqrt{(0.07^2+0.07^2)}$ =0.10	Забор
2	48931 0.56	2217440 .73	—	—	—	—	—

4	48929 1.79	2217461 .31	—	—	—	—	—
3	48928 6.35	2217456 .14	—	—	—	—	—
16	48927 8.78	2217449 .04	—	—	—	—	—
1	48926 8.46	2217437 .46	—	—	—	—	—
22	48925 7.49	2217426 .08	—	—	—	—	—
21	48925 3.57	2217421 .49	—	—	—	—	—
1	48925 3.20	2217421 .89	—	—	—	—	—
15	48925 2.30	2217421 .00	—	—	—	—	—
7	48925 2.61	2217420 .35	—	—	—	—	—
6	48924 8.38	2217417 .16	—	—	—	—	—
3	48926 3.74	2217399 .46	—	—	—	—	—
2	48931 0.56	2217440 .73	—	—	—	—	—

2. Сведения о частях границ уточняемого земельного участка с кадастровым номером 50:14:0000000:159770

Обозначение части границ		Горизонтальное проложение (S), м	Описание прохождения части границ	Сведения о согласовании местоположения границ (согласовано/спорное)
от т.	до т.			
1	2	3	4	5
н482	н483	7.50	—	Согласовано
н483	н484	10.38	—	Согласовано
н484	н485	15.51	—	Согласовано
н485	н486	15.81	—	Согласовано

н486	н487	6.04	—	Согласовано
н487	н488	0.54	—	Согласовано
н488	н474	1.27	—	Согласовано
н474	н481	0.72	—	Согласовано
н481	н465	5.30	—	Согласовано
н465	н473	23.44	—	Согласовано
н473	н489	62.41	—	Согласовано
н489	н482	27.85	—	Согласовано

3. Сведения о характеристиках уточняемого земельного участка с кадастровым номером 50:14:0000000:159770

№ п/п	Наименование характеристики земельного участка	Значение характеристики
1	2	3
1.	Адрес земельного участка	—
1.1	Сведения о местоположении земельного участка (при отсутствии адреса) в структурированном в соответствии с федеральной информационной адресной системой виде	—
1.2	Дополнительные сведения о местоположении земельного участка	—
2.	Площадь земельного участка \pm величина погрешности определения (вычисления) площади ($P \pm \Delta P$), м ²	1595 кв.м \pm 7.99 кв.м
3.	Формула, примененная для вычисления предельной погрешности определения площади земельного участка с подставленными значениями и итоговые (вычисленные) значения (ΔP), м ²	$\Delta P = 2 * 0.10 * \sqrt{1595} * \sqrt{((1 + 1.01^2)/(2 * 1.01))} = 7.99$
4.	Площадь земельного участка согласно сведениям Единого государственного реестра недвижимости ($P_{\text{кад}}$), м ²	1595
5.	Оценка расхождения P и $P_{\text{кад}}$ ($P - P_{\text{кад}}$), м ²	0 кв.м
6.	Предельные минимальный и максимальный размеры земельного участка ($P_{\text{мин}}$ и $P_{\text{макс}}$), м ²	400 4000
7.	Вид (виды) разрешенного использования	—

7.1	Дополнительные сведения об использовании земельного участка	—
8.	Кадастровый или иной государственный учетный номер (инвентарный) здания, сооружения, объекта незавершенного строительства, расположенного на земельном участке	50:14:00000000:119954
9.	Сведения о земельных участках (землях общего пользования, территории общего пользования), посредством которых обеспечивается доступ	Земли общего пользования
10.	Иные сведения	Приведение в соответствие сведений ЕГРН о площади и описании местоположения участка. В настоящей карте-плане установлена средняя квадратическая погрешность характерных точек границ участка в соответствии с требованиями действующего законодательства. Конфигурация и площадь участка не изменяются.

4. Пояснения к сведениям об уточняемом земельном участке с кадастровым номером:
50:14:00000000:159770

1.	—
----	---

Сведения об уточняемых земельных участках

1. Сведения о характерных точках границ уточняемого земельного участка с кадастровым номером 50:14:0030406:677

Система координат МСК-50, зона 2

Зона № 2

Обозначение характерных точек границ	Координаты, м				Метод определения координат	Формулы, примененные для расчета средней квадратической погрешности определения координат характерных точек границ (Mt), с подставленными в такие формулы значениями и итоговые (вычисленные) значения Mt, м	Описание закрепления точки
	содержатся в Едином государственном реестре недвижимости		определены в результате выполнения комплексных кадастровых работ				
	X	Y	X	Y			

1	2	3	4	5	6	7	8
н629	—	—	48936 1.91	22172 82.25	Метод спутниковы х геодезическ их измерений (определени й)	$Mt=\sqrt{(0.07^2+0.07^2)}$ =0.10	Забор
н630	—	—	48935 9.24	22172 80.22	Метод спутниковы х геодезическ их измерений (определени й)	$Mt=\sqrt{(0.07^2+0.07^2)}$ =0.10	Забор
н631	—	—	48936 0.42	22172 77.89	Метод спутниковы х геодезическ их измерений (определени й)	$Mt=\sqrt{(0.07^2+0.07^2)}$ =0.10	Забор
н632	—	—	48935 5.58	22172 75.97	Метод спутниковы х геодезическ их измерений (определени й)	$Mt=\sqrt{(0.07^2+0.07^2)}$ =0.10	Забор
н633	—	—	48935 1.97	22172 74.26	Метод спутниковы х геодезическ их измерений (определени й)	$Mt=\sqrt{(0.07^2+0.07^2)}$ =0.10	Забор
н634	—	—	48934 4.46	22172 69.04	Метод спутниковы х геодезическ их	$Mt=\sqrt{(0.07^2+0.07^2)}$ =0.10	Забор

					измерений (определени й)		
н635	—	—	48933 4.75	22172 62.31	Метод спутниковы х геодезическ их измерений (определени й)	$Mt=\sqrt{(0.07^2+0.07^2)}$ =0.10	Забор
н636	—	—	48932 9.81	22172 58.88	Метод спутниковы х геодезическ их измерений (определени й)	$Mt=\sqrt{(0.07^2+0.07^2)}$ =0.10	Забор
н637	—	—	48932 8.26	22172 57.81	Метод спутниковы х геодезическ их измерений (определени й)	$Mt=\sqrt{(0.07^2+0.07^2)}$ =0.10	Забор
н613	—	—	48933 4.75	22172 49.69	Метод спутниковы х геодезическ их измерений (определени й)	$Mt=\sqrt{(0.07^2+0.07^2)}$ =0.10	Забор
н612	—	—	48933 5.97	22172 50.49	Метод спутниковы х геодезическ их измерений (определени й)	$Mt=\sqrt{(0.07^2+0.07^2)}$ =0.10	Забор
н611	—	—	48934 0.79	22172 53.64	Метод спутниковы х геодезическ	$Mt=\sqrt{(0.07^2+0.07^2)}$ =0.10	Забор

					их измерений (определений)		
н610	—	—	48935 0.90	22172 60.24	Метод спутниковых геодезических измерений (определений)	$Mt=\sqrt{(0.07^2+0.07^2)}=0.10$	Забор
н609	—	—	48936 1.17	22172 66.94	Метод спутниковых геодезических измерений (определений)	$Mt=\sqrt{(0.07^2+0.07^2)}=0.10$	Забор
н608	—	—	48936 3.24	22172 68.29	Метод спутниковых геодезических измерений (определений)	$Mt=\sqrt{(0.07^2+0.07^2)}=0.10$	Забор
н607	—	—	48936 9.32	22172 72.28	Метод спутниковых геодезических измерений (определений)	$Mt=\sqrt{(0.07^2+0.07^2)}=0.10$	Забор
н606	—	—	48936 9.54	22172 72.44	Метод спутниковых геодезических измерений (определений)	$Mt=\sqrt{(0.07^2+0.07^2)}=0.10$	Забор
н629	—	—	48936 1.91	22172 82.25	Метод спутниковых	$Mt=\sqrt{(0.07^2+0.07^2)}=0.10$	Забор

					геодезическ их измерений (определени й)		
2611	48935 5.58	2217275 .97	—	—	—	—	—
2613	48936 0.42	2217277 .89	—	—	—	—	—
2614	48935 9.24	2217280 .22	—	—	—	—	—
3001	48936 1.91	2217282 .25	—	—	—	—	—
3000	48936 9.54	2217272 .44	—	—	—	—	—
2767	48936 9.32	2217272 .28	—	—	—	—	—
2768	48936 3.24	2217268 .29	—	—	—	—	—
2769	48936 1.17	2217266 .94	—	—	—	—	—
2999	48935 0.90	2217260 .24	—	—	—	—	—
2998	48934 0.79	2217253 .64	—	—	—	—	—
2997	48933 5.97	2217250 .49	—	—	—	—	—
2770	48933 4.75	2217249 .69	—	—	—	—	—
3006	48932 8.26	2217257 .81	—	—	—	—	—
3005	48932 9.81	2217258 .88	—	—	—	—	—
3004	48933 4.75	2217262 .31	—	—	—	—	—
3003	48934 4.46	2217269 .04	—	—	—	—	—

3002	48935 1.97	2217274 .26	—	—	—	—	—
2611	48935 5.58	2217275 .97	—	—	—	—	—

2. Сведения о частях границ уточняемого земельного участка с кадастровым номером 50:14:0030406:677

Обозначение части границ		Горизонтальное проложение (S), м	Описание прохождения части границ	Сведения о согласовании местоположения границ (согласовано/спорное)
от т.	до т.			
1	2	3	4	5
н629	н630	3.35	—	Согласовано
н630	н631	2.61	—	Согласовано
н631	н632	5.21	—	Согласовано
н632	н633	3.99	—	Согласовано
н633	н634	9.15	—	Согласовано
н634	н635	11.81	—	Согласовано
н635	н636	6.01	—	Согласовано
н636	н637	1.88	—	Согласовано
н637	н613	10.39	—	Согласовано
н613	н612	1.46	—	Согласовано
н612	н611	5.76	—	Согласовано
н611	н610	12.07	—	Согласовано
н610	н609	12.26	—	Согласовано
н609	н608	2.47	—	Согласовано
н608	н607	7.27	—	Согласовано
н607	н606	0.27	—	Согласовано
н606	н629	12.43	—	Согласовано

3. Сведения о характеристиках уточняемого земельного участка с кадастровым номером 50:14:0030406:677

№	Наименование характеристики земельного участка	Значение характеристики
---	--	-------------------------

п/п		
1	2	3
1.	Адрес земельного участка	—
1.1	Сведения о местоположении земельного участка (при отсутствии адреса) в структурированном в соответствии с федеральной информационной адресной системой виде	—
1.2	Дополнительные сведения о местоположении земельного участка	—
2.	Площадь земельного участка \pm величина погрешности определения (вычисления) площади ($P \pm \Delta P$), м ²	450 кв.м \pm 4.30 кв.м
3.	Формула, примененная для вычисления предельной погрешности определения площади земельного участка с подставленными значениями и итоговые (вычисленные) значения (ΔP), м ²	$\Delta P = 2 * 0.10 * \sqrt{450} * \sqrt{((1 + 1.27^2)/(2 * 1.27))} = 4.30$
4.	Площадь земельного участка согласно сведениям Единого государственного реестра недвижимости ($P_{\text{кад}}$), м ²	450
5.	Оценка расхождения P и $P_{\text{кад}}$ ($P - P_{\text{кад}}$), м ²	0 кв.м
6.	Предельные минимальный и максимальный размеры земельного участка ($P_{\text{мин}}$ и $P_{\text{макс}}$), м ²	400 4000
7.	Вид (виды) разрешенного использования	—
7.1	Дополнительные сведения об использовании земельного участка	—
8.	Кадастровый или иной государственный учетный номер (инвентарный) здания, сооружения, объекта незавершенного строительства, расположенного на земельном участке	50:00:0000000:1130
9.	Сведения о земельных участках (землях общего пользования, территории общего пользования), посредством которых обеспечивается доступ	Земли общего пользования
10.	Иные сведения	Приведение в соответствие сведений ЕГРН о площади и описании местоположения участка. В настоящей карте-плане установлена средняя квадратическая погрешность

		характерных точек границ участка в соответствии с требованиями действующего законодательства. Конфигурация и площадь участка не изменяются.					
4. Пояснения к сведениям об уточняемом земельном участке с кадастровым номером: <u>50:14:0030406:677</u>							
1.	—						
Сведения об уточняемых земельных участках							
1. Сведения о характерных точках границ уточняемого земельного участка с кадастровым номером <u>50:14:0030406:678</u>							
Система координат <u>МСК-50, зона 2</u>				Зона № <u>2</u>			
Обозначение характерных точек границ	Координаты, м				Метод определения координат	Формулы, примененные для расчета средней квадратической погрешности определения координат характерных точек границ (Mt), с подставленными в такие формулы значениями и итоговые (вычисленные) значения Mt, м	Описание закрепления точки
	содержатся в Едином государственном реестре недвижимости		определены в результате выполнения комплексных кадастровых работ				
	X	Y	X	Y			
1	2	3	4	5	6	7	8
н638	—	—	48934 4.82	22172 90.76	Метод спутниковых геодезических измерений (определений)	$Mt=\sqrt{(0.07^2+0.07^2)}$ =0.10	Забор
н639	—	—	48931 9.65	22172 70.42	Метод спутниковых геодезических измерений (определений)	$Mt=\sqrt{(0.07^2+0.07^2)}$ =0.10	Забор

н637	—	—	48932 8.26	22172 57.81	Метод спутниковы х геодезическ их измерений (определени й)	$Mt=\sqrt{(0.07^2+0.07^2)}$ =0.10	Забор
н636	—	—	48932 9.81	22172 58.88	Метод спутниковы х геодезическ их измерений (определени й)	$Mt=\sqrt{(0.07^2+0.07^2)}$ =0.10	Забор
н635	—	—	48933 4.75	22172 62.31	Метод спутниковы х геодезическ их измерений (определени й)	$Mt=\sqrt{(0.07^2+0.07^2)}$ =0.10	Забор
н634	—	—	48934 4.46	22172 69.04	Метод спутниковы х геодезическ их измерений (определени й)	$Mt=\sqrt{(0.07^2+0.07^2)}$ =0.10	Забор
н633	—	—	48935 1.97	22172 74.26	Метод спутниковы х геодезическ их измерений (определени й)	$Mt=\sqrt{(0.07^2+0.07^2)}$ =0.10	Забор
н632	—	—	48935 5.58	22172 75.97	Метод спутниковы х геодезическ их измерений (определени й)	$Mt=\sqrt{(0.07^2+0.07^2)}$ =0.10	Забор

					й)		
н640	—	—	48935 3.22	22172 78.78	Метод спутниковы х геодезическ их измерений (определени й)	$Mt=\sqrt{(0.07^2+0.07^2)}$ =0.10	Забор
н638	—	—	48934 4.82	22172 90.76	Метод спутниковы х геодезическ их измерений (определени й)	$Mt=\sqrt{(0.07^2+0.07^2)}$ =0.10	Забор
2611	48935 5.58	2217275 .97	—	—	—	—	—
2612	48935 3.22	2217278 .78	—	—	—	—	—
2610	48934 4.82	2217290 .76	—	—	—	—	—
3059	48931 9.65	2217270 .42	—	—	—	—	—
3006	48932 8.26	2217257 .81	—	—	—	—	—
3002	48935 1.97	2217274 .26	—	—	—	—	—
2611	48935 5.58	2217275 .97	—	—	—	—	—

2. Сведения о частях границ уточняемого земельного участка с кадастровым номером 50:14:0030406:678

Обозначение части границ		Горизонтальное проложение (S), м	Описание прохождения части границ	Сведения о согласовании местоположения границ (согласовано/спорное)
от т.	до т.			
1	2	3	4	5
н638	н639	32.36	—	Согласовано

н639	н637	15.27	—	Согласовано
н637	н636	1.88	—	Согласовано
н636	н635	6.01	—	Согласовано
н635	н634	11.81	—	Согласовано
н634	н633	9.15	—	Согласовано
н633	н632	3.99	—	Согласовано
н632	н640	3.67	—	Согласовано
н640	н638	14.63	—	Согласовано

3. Сведения о характеристиках уточняемого земельного участка с кадастровым номером 50:14:0030406:678

№ п/п	Наименование характеристики земельного участка	Значение характеристики
1	2	3
1.	Адрес земельного участка	—
1.1	Сведения о местоположении земельного участка (при отсутствии адреса) в структурированном в соответствии с федеральной информационной адресной системой виде	—
1.2	Дополнительные сведения о местоположении земельного участка	—
2.	Площадь земельного участка \pm величина погрешности определения (вычисления) площади ($P \pm \Delta P$), м ²	534 кв.м \pm 4.63 кв.м
3.	Формула, примененная для вычисления предельной погрешности определения площади земельного участка с подставленными значениями и итоговые (вычисленные) значения (ΔP), м ²	$\Delta P = 2 * 0.10 * \sqrt{534} * \sqrt{((1 + 1.09^2)/(2 * 1.09))} = 4.63$
4.	Площадь земельного участка согласно сведениям Единого государственного реестра недвижимости ($P_{\text{кад}}$), м ²	534
5.	Оценка расхождения P и $P_{\text{кад}}$ ($P - P_{\text{кад}}$), м ²	0 кв.м
6.	Предельные минимальный и максимальный размеры земельного участка ($P_{\text{мин}}$ и $P_{\text{макс}}$), м ²	400 4000
7.	Вид (виды) разрешенного использования	—

7.1	Дополнительные сведения об использовании земельного участка	—
8.	Кадастровый или иной государственный учетный номер (инвентарный) здания, сооружения, объекта незавершенного строительства, расположенного на земельном участке	50:00:0000000:1130
9.	Сведения о земельных участках (землях общего пользования, территории общего пользования), посредством которых обеспечивается доступ	Земли общего пользования
10.	Иные сведения	Приведение в соответствие сведений ЕГРН о площади и описании местоположения участка. В настоящей карте-плане установлена средняя квадратическая погрешность характерных точек границ участка в соответствии с требованиями действующего законодательства. Конфигурация и площадь участка не изменяются.

4. Пояснения к сведениям об уточняемом земельном участке с кадастровым номером:
50:14:0030406:678

1.	—
----	---

Сведения об уточняемых земельных участках

1. Сведения о характерных точках границ уточняемого земельного участка с кадастровым номером 50:14:0030406:174

Система координат МСК-50, зона 2

Зона № 2

Обозначение характерных точек границ	Координаты, м				Метод определения координат	Формулы, примененные для расчета средней квадратической погрешности определения координат характерных точек границ (Mt), с подставленными в такие формулы значениями и итоговые (вычисленные) значения Mt, м	Описание закрепления точки
	содержатся в Едином государственном реестре недвижимости		определены в результате выполнения комплексных кадастровых работ				
	X	Y	X	Y			

1	2	3	4	5	6	7	8
н396	—	—	48913 0.42	22176 85.51	Метод спутниковы х геодезическ их измерений (определени й)	$Mt=\sqrt{(0.07^2+0.07^2)}$ =0.10	Забор
н397	—	—	48910 6.80	22176 49.57	Метод спутниковы х геодезическ их измерений (определени й)	$Mt=\sqrt{(0.07^2+0.07^2)}$ =0.10	Забор
н398	—	—	48914 0.65	22176 26.15	Метод спутниковы х геодезическ их измерений (определени й)	$Mt=\sqrt{(0.07^2+0.07^2)}$ =0.10	Забор
н399	—	—	48915 8.84	22176 32.04	Метод спутниковы х геодезическ их измерений (определени й)	$Mt=\sqrt{(0.07^2+0.07^2)}$ =0.10	Забор
н400	—	—	48916 1.65	22176 35.13	Метод спутниковы х геодезическ их измерений (определени й)	$Mt=\sqrt{(0.07^2+0.07^2)}$ =0.10	Забор
н401	—	—	48914 4.97	22176 48.50	Метод спутниковы х геодезическ их	$Mt=\sqrt{(0.07^2+0.07^2)}$ =0.10	Забор

					измерений (определени й)		
н402	—	—	48915 1.78	22176 57.81	Метод спутниковы х геодезическ их измерений (определени й)	$Mt=\sqrt{(0.07^2+0.07^2)}$ =0.10	Забор
н403	—	—	48915 4.19	22176 61.60	Метод спутниковы х геодезическ их измерений (определени й)	$Mt=\sqrt{(0.07^2+0.07^2)}$ =0.10	Забор
н404	—	—	48915 6.89	22176 65.86	Метод спутниковы х геодезическ их измерений (определени й)	$Mt=\sqrt{(0.07^2+0.07^2)}$ =0.10	Забор
н396	—	—	48913 0.42	22176 85.51	Метод спутниковы х геодезическ их измерений (определени й)	$Mt=\sqrt{(0.07^2+0.07^2)}$ =0.10	Забор
1845	48916 1.65	2217635 .13	—	—	—	—	—
1851	48915 8.84	2217632 .04	—	—	—	—	—
1850	48914 0.65	2217626 .15	—	—	—	—	—
1849	48910 6.80	2217649 .57	—	—	—	—	—
1848	48913	2217685	—	—	—	—	—

	0.42	.51					
1847	48915 6.89	2217665 .86	—	—	—	—	—
635	48915 1.78	2217657 .81	—	—	—	—	—
1846	48914 4.97	2217648 .50	—	—	—	—	—
1845	48916 1.65	2217635 .13	—	—	—	—	—

2. Сведения о частях границ уточняемого земельного участка с кадастровым номером 50:14:0030406:174

Обозначение части границ		Горизонтальное проложение (S), м	Описание прохождения части границ	Сведения о согласовании местоположения границ (согласовано/спорное)
от т.	до т.			
1	2	3	4	5
н396	н397	43.01	—	Согласовано
н397	н398	41.16	—	Согласовано
н398	н399	19.12	—	Согласовано
н399	н400	4.18	—	Согласовано
н400	н401	21.38	—	Согласовано
н401	н402	11.53	—	Согласовано
н402	н403	4.49	—	Согласовано
н403	н404	5.04	—	Согласовано
н404	н396	32.97	—	Согласовано

3. Сведения о характеристиках уточняемого земельного участка с кадастровым номером 50:14:0030406:174

№ п/п	Наименование характеристики земельного участка	Значение характеристики
1	2	3
1.	Адрес земельного участка	—
1.1	Сведения о местоположении земельного участка (при отсутствии адреса) в структурированном в соответствии с федеральной информационной	—

	адресной системой виде	
1.2	Дополнительные сведения о местоположении земельного участка	—
2.	Площадь земельного участка \pm величина погрешности определения (вычисления) площади ($P \pm \Delta P$), м ²	1713 кв.м \pm 8.29 кв.м
3.	Формула, примененная для вычисления предельной погрешности определения площади земельного участка с подставленными значениями и итоговые (вычисленные) значения (ΔP), м ²	$\Delta P = 2 * 0.10 * \sqrt{1713} * \sqrt{((1 + 1.08^2)/(2 * 1.08))} = 8.29$
4.	Площадь земельного участка согласно сведениям Единого государственного реестра недвижимости ($P_{\text{кад}}$), м ²	1713
5.	Оценка расхождения P и $P_{\text{кад}}$ ($P - P_{\text{кад}}$), м ²	0 кв.м
6.	Предельные минимальный и максимальный размеры земельного участка ($P_{\text{мин}}$ и $P_{\text{макс}}$), м ²	400 4000
7.	Вид (виды) разрешенного использования	—
7.1	Дополнительные сведения об использовании земельного участка	—
8.	Кадастровый или иной государственный учетный номер (инвентарный) здания, сооружения, объекта незавершенного строительства, расположенного на земельном участке	50:14:0030406:1223
9.	Сведения о земельных участках (землях общего пользования, территории общего пользования), посредством которых обеспечивается доступ	Земли общего пользования
10.	Иные сведения	Приведение в соответствие сведений ЕГРН о площади и описании местоположения участка. В настоящей карте-плане установлена средняя квадратическая погрешность характерных точек границ участка в соответствии с требованиями действующего законодательства. Конфигурация и площадь участка не изменяются.
4. Пояснения к сведениям об уточняемом земельном участке с кадастровым номером: <u>50:14:0030406:174</u>		

1.	—						
Сведения об уточняемых земельных участках							
1. Сведения о характерных точках границ уточняемого земельного участка с кадастровым номером <u>50:14:0030406:142</u>							
Система координат <u>МСК-50, зона 2</u>					Зона № <u>2</u>		
Обозначение характерных точек границ	Координаты, м				Метод определения координат	Формулы, примененные для расчета средней квадратической погрешности определения координат характерных точек границ (Mt), с подставленными в такие формулы значениями и итоговые (вычисленные) значения Mt, м	Описание закрепления точки
	содержатся в Едином государственном реестре недвижимости		определены в результате выполнения комплексных кадастровых работ				
	X	Y	X	Y			
1	2	3	4	5	6	7	8
н405	—	—	48916 2.30	22176 73.81	Метод спутниковых геодезических измерений (определений)	$Mt=\sqrt{(0.07^2+0.07^2)}$ =0.10	Забор
н406	—	—	48916 0.53	22176 71.57	Метод спутниковых геодезических измерений (определений)	$Mt=\sqrt{(0.07^2+0.07^2)}$ =0.10	Забор
н404	—	—	48915 6.89	22176 65.86	Метод спутниковых геодезических измерений (определений)	$Mt=\sqrt{(0.07^2+0.07^2)}$ =0.10	Забор

н403	—	—	48915 4.19	22176 61.60	Метод спутниковы х геодезическ их измерений (определени й)	$Mt=\sqrt{(0.07^2+0.07^2)}$ =0.10	Забор
н407	—	—	48916 6.10	22176 51.23	Метод спутниковы х геодезическ их измерений (определени й)	$Mt=\sqrt{(0.07^2+0.07^2)}$ =0.10	Забор
н408	—	—	48917 7.51	22176 41.32	Метод спутниковы х геодезическ их измерений (определени й)	$Mt=\sqrt{(0.07^2+0.07^2)}$ =0.10	Забор
н409	—	—	48917 7.75	22176 39.54	Метод спутниковы х геодезическ их измерений (определени й)	$Mt=\sqrt{(0.07^2+0.07^2)}$ =0.10	Забор
н410	—	—	48916 9.88	22176 31.98	Метод спутниковы х геодезическ их измерений (определени й)	$Mt=\sqrt{(0.07^2+0.07^2)}$ =0.10	Забор
н411	—	—	48920 5.61	22176 22.54	Метод спутниковы х геодезическ их измерений (определени й)	$Mt=\sqrt{(0.07^2+0.07^2)}$ =0.10	Забор

					й)		
н412	–	–	48921 1.33	22176 28.24	Метод спутниковы х геодезическ их измерений (определени й)	$Mt=\sqrt{(0.07^2+0.07^2)}$ =0.10	Забор
н413	–	–	48918 8.08	22176 51.17	Метод спутниковы х геодезическ их измерений (определени й)	$Mt=\sqrt{(0.07^2+0.07^2)}$ =0.10	Забор
н405	–	–	48916 2.30	22176 73.81	Метод спутниковы х геодезическ их измерений (определени й)	$Mt=\sqrt{(0.07^2+0.07^2)}$ =0.10	Забор
2166	48916 9.88	2217631 .98	–	–	–	–	–
2174	48917 7.75	2217639 .54	–	–	–	–	–
2173	48917 7.51	2217641 .32	–	–	–	–	–
2172	48915 4.19	2217661 .60	–	–	–	–	–
2171	48916 0.53	2217671 .57	–	–	–	–	–
2170	48916 2.30	2217673 .81	–	–	–	–	–
2169	48918 8.08	2217651 .17	–	–	–	–	–
2168	48921 1.33	2217628 .24	–	–	–	–	–

2167	48920 5.61	2217622 .54	—	—	—	—	—
2166	48916 9.88	2217631 .98	—	—	—	—	—

2. Сведения о частях границ уточняемого земельного участка с кадастровым номером 50:14:0030406:142

Обозначение части границ		Горизонтальное проложение (S), м	Описание прохождения части границ	Сведения о согласовании местоположения границ (согласовано/спорное)
от т.	до т.			
1	2	3	4	5
н405	н406	2.85	—	Согласовано
н406	н404	6.77	—	Согласовано
н404	н403	5.04	—	Согласовано
н403	н407	15.79	—	Согласовано
н407	н408	15.11	—	Согласовано
н408	н409	1.80	—	Согласовано
н409	н410	10.91	—	Согласовано
н410	н411	36.96	—	Согласовано
н411	н412	8.08	—	Согласовано
н412	н413	32.65	—	Согласовано
н413	н405	34.31	—	Согласовано

3. Сведения о характеристиках уточняемого земельного участка с кадастровым номером 50:14:0030406:142

№ п/п	Наименование характеристики земельного участка	Значение характеристики
1	2	3
1.	Адрес земельного участка	—
1.1	Сведения о местоположении земельного участка (при отсутствии адреса) в структурированном в соответствии с федеральной информационной адресной системой виде	—
1.2	Дополнительные сведения о местоположении	—

	земельного участка	
2.	Площадь земельного участка \pm величина погрешности определения (вычисления) площади ($P \pm \Delta P$), м ²	1038 кв.м \pm 6.46 кв.м
3.	Формула, примененная для вычисления предельной погрешности определения площади земельного участка с подставленными значениями и итоговые (вычисленные) значения (ΔP), м ²	$\Delta P = 2 * 0.10 * \sqrt{1038} * \sqrt{((1 + 1.11^2)/(2 * 1.11))} = 6.46$
4.	Площадь земельного участка согласно сведениям Единого государственного реестра недвижимости ($P_{\text{кад}}$), м ²	1037
5.	Оценка расхождения P и $P_{\text{кад}}$ ($P - P_{\text{кад}}$), м ²	1 кв.м
6.	Предельные минимальный и максимальный размеры земельного участка ($P_{\text{мин}}$ и $P_{\text{макс}}$), м ²	400 4000
7.	Вид (виды) разрешенного использования	—
7.1	Дополнительные сведения об использовании земельного участка	—
8.	Кадастровый или иной государственный учетный номер (инвентарный) здания, сооружения, объекта незавершенного строительства, расположенного на земельном участке	50:14:0030406:1791, 50:14:0030406:1792
9.	Сведения о земельных участках (землях общего пользования, территории общего пользования), посредством которых обеспечивается доступ	Земли общего пользования
10.	Иные сведения	Приведение в соответствие сведений ЕГРН о площади и описании местоположения участка. В настоящей карте-плане установлена средняя квадратическая погрешность характерных точек границ участка в соответствии с требованиями действующего законодательства. Конфигурация и площадь участка не изменяются.
4. Пояснения к сведениям об уточняемом земельном участке с кадастровым номером: <u>50:14:0030406:142</u>		
1.	—	

Сведения об уточняемых земельных участках

1. Сведения о характерных точках границ уточняемого земельного участка с кадастровым номером 50:14:0030406:685

Система координат МСК-50, зона 2

Зона № 2

Обозначение характерных точек границ	Координаты, м				Метод определения координат	Формулы, примененные для расчета средней квадратической погрешности определения координат характерных точек границ (Mt), с подставленными в такие формулы значениями и итоговые (вычисленные) значения Mt, м	Описание закрепления точки
	содержатся в Едином государственном реестре недвижимости		определены в результате выполнения комплексных кадастровых работ				
	X	Y	X	Y			
1	2	3	4	5	6	7	8
н698	—	—	48942 4.25	22174 46.46	Метод спутниковых геодезических измерений (определений)	$Mt=\sqrt{(0.07^2+0.07^2)}$ =0.10	Забор
н821	—	—	48942 8.56	22174 49.99	Метод спутниковых геодезических измерений (определений)	$Mt=\sqrt{(0.07^2+0.07^2)}$ =0.10	Забор
н822	—	—	48944 2.44	22174 60.53	Метод спутниковых геодезических измерений (определений)	$Mt=\sqrt{(0.07^2+0.07^2)}$ =0.10	Забор
н823	—	—	48945 0.42	22174 66.37	Метод спутниковых	$Mt=\sqrt{(0.07^2+0.07^2)}$ =0.10	Забор

					х геодезическ их измерений (определени й)		
н824	—	—	48944 7.14	22174 70.42	Метод спутниковы х геодезическ их измерений (определени й)	$Mt=\sqrt{(0.07^2+0.07^2)}$ =0.10	Забор
н825	—	—	48945 1.16	22174 73.51	Метод спутниковы х геодезическ их измерений (определени й)	$Mt=\sqrt{(0.07^2+0.07^2)}$ =0.10	Забор
н826	—	—	48944 6.54	22174 78.73	Метод спутниковы х геодезическ их измерений (определени й)	$Mt=\sqrt{(0.07^2+0.07^2)}$ =0.10	Забор
н827	—	—	48943 6.59	22174 69.58	Метод спутниковы х геодезическ их измерений (определени й)	$Mt=\sqrt{(0.07^2+0.07^2)}$ =0.10	Забор
н828	—	—	48943 3.33	22174 73.37	Метод спутниковы х геодезическ их измерений (определени й)	$Mt=\sqrt{(0.07^2+0.07^2)}$ =0.10	Забор

н829	—	—	48943 2.35	22174 74.51	Метод спутниковы х геодезическ их измерений (определени й)	$Mt=\sqrt{(0.07^2+0.07^2)}$ =0.10	Забор
н699	—	—	48941 3.42	22174 59.55	Метод спутниковы х геодезическ их измерений (определени й)	$Mt=\sqrt{(0.07^2+0.07^2)}$ =0.10	Забор
н698	—	—	48942 4.25	22174 46.46	Метод спутниковы х геодезическ их измерений (определени й)	$Mt=\sqrt{(0.07^2+0.07^2)}$ =0.10	Забор
525	48943 3.33	2217473 .37	—	—	—	—	—
526	48943 6.59	2217469 .58	—	—	—	—	—
527	48944 6.54	2217478 .73	—	—	—	—	—
528	48945 1.16	2217473 .51	—	—	—	—	—
529	48944 7.14	2217470 .42	—	—	—	—	—
521	48945 0.42	2217466 .37	—	—	—	—	—
3400	48944 2.44	2217460 .53	—	—	—	—	—
3401	48942 8.56	2217449 .99	—	—	—	—	—
523	48942	2217446	—	—	—	—	—

	4.25	.46					
3403	48941 3.42	2217459 .55	—	—	—	—	—
3402	48943 2.35	2217474 .51	—	—	—	—	—
525	48943 3.33	2217473 .37	—	—	—	—	—

2. Сведения о частях границ уточняемого земельного участка с кадастровым номером 50:14:0030406:685

Обозначение части границ		Горизонтальное проложение (S), м	Описание прохождения части границ	Сведения о согласовании местоположения границ (согласовано/спорное)
от т.	до т.			
1	2	3	4	5
н698	н821	5.57	—	Согласовано
н821	н822	17.43	—	Согласовано
н822	н823	9.89	—	Согласовано
н823	н824	5.21	—	Согласовано
н824	н825	5.07	—	Согласовано
н825	н826	6.97	—	Согласовано
н826	н827	13.52	—	Согласовано
н827	н828	5.00	—	Согласовано
н828	н829	1.50	—	Согласовано
н829	н699	24.13	—	Согласовано
н699	н698	16.99	—	Согласовано

3. Сведения о характеристиках уточняемого земельного участка с кадастровым номером 50:14:0030406:685

№ п/п	Наименование характеристики земельного участка	Значение характеристики
1	2	3
1.	Адрес земельного участка	—
1.1	Сведения о местоположении земельного участка (при отсутствии адреса) в структурированном в	—

	соответствии с федеральной информационной адресной системой в виде	
1.2	Дополнительные сведения о местоположении земельного участка	—
2.	Площадь земельного участка \pm величина погрешности определения (вычисления) площади ($P \pm \Delta P$), м ²	544 кв.м \pm 4.69 кв.м
3.	Формула, примененная для вычисления предельной погрешности определения площади земельного участка с подставленными значениями и итоговые (вычисленные) значения (ΔP), м ²	$\Delta P = 2 * 0.10 * \sqrt{544} * \sqrt{((1 + 1.17^2)/(2 * 1.17))} = 4.69$
4.	Площадь земельного участка согласно сведениям Единого государственного реестра недвижимости ($P_{\text{кад}}$), м ²	544
5.	Оценка расхождения P и $P_{\text{кад}}$ ($P - P_{\text{кад}}$), м ²	0 кв.м
6.	Предельные минимальный и максимальный размеры земельного участка ($P_{\text{мин}}$ и $P_{\text{макс}}$), м ²	400 4000
7.	Вид (виды) разрешенного использования	—
7.1	Дополнительные сведения об использовании земельного участка	—
8.	Кадастровый или иной государственный учетный номер (инвентарный) здания, сооружения, объекта незавершенного строительства, расположенного на земельном участке	50:14:0030406:2232
9.	Сведения о земельных участках (землях общего пользования, территории общего пользования), посредством которых обеспечивается доступ	Земли общего пользования
10.	Иные сведения	Приведение в соответствие сведений ЕГРН о площади и описании местоположения участка. В настоящей карте-плане установлена средняя квадратическая погрешность характерных точек границ участка в соответствии с требованиями действующего законодательства. Конфигурация и площадь участка не изменяются.

4. Пояснения к сведениям об уточняемом земельном участке с кадастровым номером:

50:14:0030406:685

1.	—						
Сведения об уточняемых земельных участках							
1. Сведения о характерных точках границ уточняемого земельного участка с кадастровым номером 50:14:0030406:176							
Система координат МСК-50, зона 2				Зона № 2			
Обозначение характерных точек границ	Координаты, м				Метод определения координат	Формулы, примененные для расчета средней квадратической погрешности определения координат характерных точек границ (Mt), с подставленными в такие формулы значениями и итоговые (вычисленные) значения Mt, м	Описание закрепления точки
	содержатся в Едином государственном реестре недвижимости		определены в результате выполнения комплексных кадастровых работ				
	X	Y	X	Y			
1	2	3	4	5	6	7	8
н823	—	—	48945 0.42	22174 66.37	Метод спутниковых геодезических измерений (определений)	$Mt=\sqrt{(0.07^2+0.07^2)}$ =0.10	Забор
н822	—	—	48944 2.44	22174 60.53	Метод спутниковых геодезических измерений (определений)	$Mt=\sqrt{(0.07^2+0.07^2)}$ =0.10	Забор
н821	—	—	48942 8.56	22174 49.99	Метод спутниковых геодезических измерений (определений)	$Mt=\sqrt{(0.07^2+0.07^2)}$ =0.10	Забор

					й)		
н698	—	—	48942 4.25	22174 46.46	Метод спутниковы х геодезическ их измерений (определени й)	$Mt=\sqrt{(0.07^2+0.07^2)}$ =0.10	Забор
н830	—	—	48942 6.73	22174 42.82	Метод спутниковы х геодезическ их измерений (определени й)	$Mt=\sqrt{(0.07^2+0.07^2)}$ =0.10	Забор
н831	—	—	48943 9.21	22174 27.46	Метод спутниковы х геодезическ их измерений (определени й)	$Mt=\sqrt{(0.07^2+0.07^2)}$ =0.10	Забор
н832	—	—	48946 2.96	22174 47.15	Метод спутниковы х геодезическ их измерений (определени й)	$Mt=\sqrt{(0.07^2+0.07^2)}$ =0.10	Забор
н833	—	—	48946 5.98	22174 49.63	Метод спутниковы х геодезическ их измерений (определени й)	$Mt=\sqrt{(0.07^2+0.07^2)}$ =0.10	Забор
н823	—	—	48945 0.42	22174 66.37	Метод спутниковы х геодезическ их измерений	$Mt=\sqrt{(0.07^2+0.07^2)}$ =0.10	Забор

					(определени й)		
523	48942 4.25	2217446 .46	—	—	—	—	—
1826	48942 6.73	2217442 .82	—	—	—	—	—
1177	48943 9.21	2217427 .46	—	—	—	—	—
1176	48946 2.96	2217447 .15	—	—	—	—	—
1827	48946 5.98	2217449 .63	—	—	—	—	—
521	48945 0.42	2217466 .37	—	—	—	—	—
3400	48944 2.44	2217460 .53	—	—	—	—	—
3401	48942 8.56	2217449 .99	—	—	—	—	—
523	48942 4.25	2217446 .46	—	—	—	—	—

2. Сведения о частях границ уточняемого земельного участка с кадастровым номером 50:14:0030406:176

Обозначение части границ		Горизонтальное проложение (S), м	Описание прохождения части границ	Сведения о согласовании местоположения границ (согласовано/спорное)
от т.	до т.			
1	2	3	4	5
н823	н822	9.89	—	Согласовано
н822	н821	17.43	—	Согласовано
н821	н698	5.57	—	Согласовано
н698	н830	4.40	—	Согласовано
н830	н831	19.79	—	Согласовано
н831	н832	30.85	—	Согласовано
н832	н833	3.91	—	Согласовано

н833	н823	22.85	—	Согласовано
3. Сведения о характеристиках уточняемого земельного участка с кадастровым номером 50:14:0030406:176				
№ п/п	Наименование характеристики земельного участка	Значение характеристики		
1	2	3		
1.	Адрес земельного участка	—		
1.1	Сведения о местоположении земельного участка (при отсутствии адреса) в структурированном в соответствии с федеральной информационной адресной системой виде	—		
1.2	Дополнительные сведения о местоположении земельного участка	—		
2.	Площадь земельного участка \pm величина погрешности определения (вычисления) площади ($P \pm \Delta P$), м ²	802 кв.м \pm 5.67 кв.м		
3.	Формула, примененная для вычисления предельной погрешности определения площади земельного участка с подставленными значениями и итоговые (вычисленные) значения (ΔP), м ²	$\Delta P = 2 * 0.10 * \sqrt{802} * \sqrt{((1 + 1.07^2)/(2 * 1.07))} = 5.67$		
4.	Площадь земельного участка согласно сведениям Единого государственного реестра недвижимости ($P_{\text{кад}}$), м ²	802		
5.	Оценка расхождения P и $P_{\text{кад}}$ ($P - P_{\text{кад}}$), м ²	0 кв.м		
6.	Предельные минимальный и максимальный размеры земельного участка ($P_{\text{мин}}$ и $P_{\text{макс}}$), м ²	400 4000		
7.	Вид (виды) разрешенного использования	—		
7.1	Дополнительные сведения об использовании земельного участка	—		
8.	Кадастровый или иной государственный учетный номер (инвентарный) здания, сооружения, объекта незавершенного строительства, расположенного на земельном участке	50:14:0030406:1659		
9.	Сведения о земельных участках (землях общего пользования, территории общего пользования), посредством которых обеспечивается доступ	Земли общего пользования		
10.	Иные сведения	Приведение в соответствие		

		сведений ЕГРН о площади и описании местоположения участка. В настоящей карте-плане установлена средняя квадратическая погрешность характерных точек границ участка в соответствии с требованиями действующего законодательства. Конфигурация и площадь участка не изменяются.
--	--	---

4. Пояснения к сведениям об уточняемом земельном участке с кадастровым номером:
50:14:0030406:176

1.	—
----	---

Сведения об уточняемых земельных участках

1. Сведения о характерных точках границ уточняемого земельного участка с кадастровым номером 50:14:0030406:91

Система координат МСК-50, зона 2

Зона № 2

Обозначение характерных точек границ	Координаты, м				Метод определения координат	Формулы, примененные для расчета средней квадратической погрешности определения координат характерных точек границ (Mt), с подставленными в такие формулы значениями и итоговые (вычисленные) значения Mt, м	Описание закрепления точки
	содержатся в Едином государственном реестре недвижимости		определены в результате выполнения комплексных кадастровых работ				
	X	Y	X	Y			
1	2	3	4	5	6	7	8
н441	—	—	48916 6.16	22178 77.68	Метод спутниковых геодезических измерений (определений)	$Mt=\sqrt{(0.07^2+0.07^2)}$ =0.10	Забор
н442	—	—	48912 3.58	22178 32.28	Метод спутниковых	$Mt=\sqrt{(0.07^2+0.07^2)}$ =0.10	Забор

					геодезическ их измерений (определени й)		
н443	—	—	48912 8.75	22178 27.82	Метод спутниковы х геодезическ их измерений (определени й)	$Mt=\sqrt{(0.07^2+0.07^2)}$ =0.10	Забор
н444	—	—	48914 3.25	22178 15.93	Метод спутниковы х геодезическ их измерений (определени й)	$Mt=\sqrt{(0.07^2+0.07^2)}$ =0.10	Забор
н445	—	—	48913 8.85	22177 99.11	Метод спутниковы х геодезическ их измерений (определени й)	$Mt=\sqrt{(0.07^2+0.07^2)}$ =0.10	Забор
н446	—	—	48915 4.62	22177 98.41	Метод спутниковы х геодезическ их измерений (определени й)	$Mt=\sqrt{(0.07^2+0.07^2)}$ =0.10	Забор
н447	—	—	48916 3.87	22178 33.60	Метод спутниковы х геодезическ их измерений (определени й)	$Mt=\sqrt{(0.07^2+0.07^2)}$ =0.10	Забор
н441	—	—	48916	22178	Метод спутниковы	$Mt=\sqrt{(0.07^2+0.07^2)}$	Забор

			6.16	77.68	х геодезическ их измерений (определени й)	=0.10	
1	48915 4.62	2217798 .41	—	—	—	—	—
2	48916 3.87	2217833 .60	—	—	—	—	—
3	48916 6.16	2217877 .68	—	—	—	—	—
4	48912 3.58	2217832 .28	—	—	—	—	—
5	48912 8.75	2217827 .82	—	—	—	—	—
6	48914 3.25	2217815 .93	—	—	—	—	—
7	48913 8.85	2217799 .11	—	—	—	—	—
1	48915 4.62	2217798 .41	—	—	—	—	—

2. Сведения о частях границ уточняемого земельного участка с кадастровым номером 50:14:0030406:91

Обозначение части границ		Горизонтальное проложение (S), м	Описание прохождения части границ	Сведения о согласовании местоположения границ (согласовано/спорное)
от т.	до т.			
1	2	3	4	5
н441	н442	62.24	—	Согласовано
н442	н443	6.83	—	Согласовано
н443	н444	18.75	—	Согласовано
н444	н445	17.39	—	Согласовано
н445	н446	15.79	—	Согласовано
н446	н447	36.39	—	Согласовано
н447	н441	44.14	—	Согласовано

3. Сведения о характеристиках уточняемого земельного участка с кадастровым номером 50:14:0030406:91		
№ п/п	Наименование характеристики земельного участка	Значение характеристики
1	2	3
1.	Адрес земельного участка	—
1.1	Сведения о местоположении земельного участка (при отсутствии адреса) в структурированном в соответствии с федеральной информационной адресной системой виде	—
1.2	Дополнительные сведения о местоположении земельного участка	—
2.	Площадь земельного участка \pm величина погрешности определения (вычисления) площади ($P \pm \Delta P$), м ²	1646 кв.м \pm 8.88 кв.м
3.	Формула, примененная для вычисления предельной погрешности определения площади земельного участка с подставленными значениями и итоговые (вычисленные) значения (ΔP), м ²	$\Delta P = 2 * 0.10 * \sqrt{1646} * \sqrt{((1 + 1.86^2)/(2 * 1.86))} = 8.88$
4.	Площадь земельного участка согласно сведениям Единого государственного реестра недвижимости ($P_{\text{кад}}$), м ²	1646
5.	Оценка расхождения P и $P_{\text{кад}}$ ($P - P_{\text{кад}}$), м ²	0 кв.м
6.	Предельные минимальный и максимальный размеры земельного участка ($P_{\text{мин}}$ и $P_{\text{макс}}$), м ²	400 4000
7.	Вид (виды) разрешенного использования	—
7.1	Дополнительные сведения об использовании земельного участка	—
8.	Кадастровый или иной государственный учетный номер (инвентарный) здания, сооружения, объекта незавершенного строительства, расположенного на земельном участке	50:14:00000000:114521, 50:14:00000000:121402
9.	Сведения о земельных участках (землях общего пользования, территории общего пользования), посредством которых обеспечивается доступ	Земли общего пользования
10.	Иные сведения	Приведение в соответствие сведений ЕГРН о площади и описании местоположения

		участка. В настоящей карте-плане установлена средняя квадратическая погрешность характерных точек границ участка в соответствии с требованиями действующего законодательства. Конфигурация и площадь участка не изменяются.
--	--	---

4. Пояснения к сведениям об уточняемом земельном участке с кадастровым номером:
50:14:0030406:91

1.	—
----	---

Сведения об уточняемых земельных участках

1. Сведения о характерных точках границ уточняемого земельного участка с кадастровым номером 50:14:0030406:1631

Система координат МСК-50, зона 2

Зона № 2

Обозначение характерных точек границ	Координаты, м				Метод определения координат	Формулы, примененные для расчета средней квадратической погрешности определения координат характерных точек границ (Mt), с подставленными в такие формулы значениями и итоговые (вычисленные) значения Mt, м	Описание закрепления точки
	содержатся в Едином государственном реестре недвижимости		определены в результате выполнения комплексных кадастровых работ				
	X	Y	X	Y			
1	2	3	4	5	6	7	8
н448	—	—	48910 3.13	22178 27.44	Метод спутниковых геодезических измерений (определений)	$Mt=\sqrt{(0.07^2+0.07^2)}$ =0.10	Забор
н449	—	—	48909 7.54	22178 20.90	Метод спутниковых геодезических	$Mt=\sqrt{(0.07^2+0.07^2)}$ =0.10	Забор

					измерений (определени й)		
н450	—	—	48909 8.10	22178 20.38	Метод спутниковы х геодезическ их измерений (определени й)	$Mt=\sqrt{(0.07^2+0.07^2)}$ =0.10	Забор
н451	—	—	48910 2.66	22178 16.57	Метод спутниковы х геодезическ их измерений (определени й)	$Mt=\sqrt{(0.07^2+0.07^2)}$ =0.10	Забор
н452	—	—	48911 2.32	22178 09.16	Метод спутниковы х геодезическ их измерений (определени й)	$Mt=\sqrt{(0.07^2+0.07^2)}$ =0.10	Забор
н453	—	—	48911 5.26	22178 06.90	Метод спутниковы х геодезическ их измерений (определени й)	$Mt=\sqrt{(0.07^2+0.07^2)}$ =0.10	Забор
н454	—	—	48911 9.27	22178 03.94	Метод спутниковы х геодезическ их измерений (определени й)	$Mt=\sqrt{(0.07^2+0.07^2)}$ =0.10	Забор
н455	—	—	48911 8.82	22178 03.27	Метод спутниковы х геодезическ	$Mt=\sqrt{(0.07^2+0.07^2)}$ =0.10	Забор

					их измерений (определени й)		
н456	—	—	48912 1.67	22178 02.38	Метод спутниковы х геодезическ их измерений (определени й)	$Mt=\sqrt{(0.07^2+0.07^2)}$ =0.10	Забор
н457	—	—	48913 6.98	22177 99.34	Метод спутниковы х геодезическ их измерений (определени й)	$Mt=\sqrt{(0.07^2+0.07^2)}$ =0.10	Забор
н445	—	—	48913 8.85	22177 99.11	Метод спутниковы х геодезическ их измерений (определени й)	$Mt=\sqrt{(0.07^2+0.07^2)}$ =0.10	Забор
н444	—	—	48914 3.25	22178 15.93	Метод спутниковы х геодезическ их измерений (определени й)	$Mt=\sqrt{(0.07^2+0.07^2)}$ =0.10	Забор
н443	—	—	48912 8.75	22178 27.82	Метод спутниковы х геодезическ их измерений (определени й)	$Mt=\sqrt{(0.07^2+0.07^2)}$ =0.10	Забор
н458	—	—	48911 9.43	22178 12.70	Метод спутниковы х	$Mt=\sqrt{(0.07^2+0.07^2)}$ =0.10	Забор

					геодезическ их измерений (определени й)		
н459	—	—	48911 4.03	22178 15.31	Метод спутниковы х геодезическ их измерений (определени й)	$Mt=\sqrt{(0.07^2+0.07^2)}$ =0.10	Забор
н460	—	—	48911 5.85	22178 18.21	Метод спутниковы х геодезическ их измерений (определени й)	$Mt=\sqrt{(0.07^2+0.07^2)}$ =0.10	Забор
н461	—	—	48911 1.51	22178 21.90	Метод спутниковы х геодезическ их измерений (определени й)	$Mt=\sqrt{(0.07^2+0.07^2)}$ =0.10	Забор
н462	—	—	48910 9.18	22178 23.94	Метод спутниковы х геодезическ их измерений (определени й)	$Mt=\sqrt{(0.07^2+0.07^2)}$ =0.10	Забор
н463	—	—	48910 8.55	22178 23.16	Метод спутниковы х геодезическ их измерений (определени й)	$Mt=\sqrt{(0.07^2+0.07^2)}$ =0.10	Забор
н464	—	—	48910	22178	Метод спутниковы	$Mt=\sqrt{(0.07^2+0.07^2)}$	Забор

			3.93	26.83	х геодезическ их измерений (определени й)	=0.10	
н448	—	—	48910 3.13	22178 27.44	Метод спутниковы х геодезическ их измерений (определени й)	$Mt=\sqrt{(0.07^2+0.07^2)}$ =0.10	Забор
1	48913 8.85	2217799 .11	—	—	—	—	—
2	48914 3.25	2217815 .93	—	—	—	—	—
3	48912 8.75	2217827 .82	—	—	—	—	—
4	48911 9.43	2217812 .70	—	—	—	—	—
5	48911 4.03	2217815 .31	—	—	—	—	—
6	48911 5.85	2217818 .21	—	—	—	—	—
7	48911 1.51	2217821 .90	—	—	—	—	—
8	48910 9.18	2217823 .94	—	—	—	—	—
9	48910 8.55	2217823 .16	—	—	—	—	—
10	48910 3.93	2217826 .83	—	—	—	—	—
11	48910 3.13	2217827 .44	—	—	—	—	—
12	48909 7.54	2217820 .90	—	—	—	—	—
13	48909	2217820	—	—	—	—	—

	8.10	.38					
14	48910 2.66	2217816 .57	—	—	—	—	—
15	48911 2.32	2217809 .16	—	—	—	—	—
16	48911 5.26	2217806 .90	—	—	—	—	—
17	48911 9.27	2217803 .94	—	—	—	—	—
18	48911 8.82	2217803 .27	—	—	—	—	—
19	48912 1.67	2217802 .38	—	—	—	—	—
20	48913 6.98	2217799 .34	—	—	—	—	—
1	48913 8.85	2217799 .11	—	—	—	—	—

2. Сведения о частях границ уточняемого земельного участка с кадастровым номером 50:14:0030406:1631

Обозначение части границ		Горизонтальное проложение (S), м	Описание прохождения части границ	Сведения о согласовании местоположения границ (согласовано/спорное)
от т.	до т.			
1	2	3	4	5
н448	н449	8.60	—	Согласовано
н449	н450	0.76	—	Согласовано
н450	н451	5.94	—	Согласовано
н451	н452	12.17	—	Согласовано
н452	н453	3.71	—	Согласовано
н453	н454	4.98	—	Согласовано
н454	н455	0.81	—	Согласовано
н455	н456	2.99	—	Согласовано
н456	н457	15.61	—	Согласовано

н457	н445	1.88	—	Согласовано
н445	н444	17.39	—	Согласовано
н444	н443	18.75	—	Согласовано
н443	н458	17.76	—	Согласовано
н458	н459	6.00	—	Согласовано
н459	н460	3.42	—	Согласовано
н460	н461	5.70	—	Согласовано
н461	н462	3.10	—	Согласовано
н462	н463	1.00	—	Согласовано
н463	н464	5.90	—	Согласовано
н464	н448	1.01	—	Согласовано

3. Сведения о характеристиках уточняемого земельного участка с кадастровым номером 50:14:0030406:1631

№ п/п	Наименование характеристики земельного участка	Значение характеристики
1	2	3
1.	Адрес земельного участка	—
1.1	Сведения о местоположении земельного участка (при отсутствии адреса) в структурированном в соответствии с федеральной информационной адресной системой виде	—
1.2	Дополнительные сведения о местоположении земельного участка	—
2.	Площадь земельного участка \pm величина погрешности определения (вычисления) площади ($P \pm \Delta P$), м ²	662 кв.м \pm 5.42 кв.м
3.	Формула, примененная для вычисления предельной погрешности определения площади земельного участка с подставленными значениями и итоговые (вычисленные) значения (ΔP), м ²	$\Delta P = 2 * 0.10 * \sqrt{662} * \sqrt{((1 + 1.59^2)/(2 * 1.59))} = 5.42$
4.	Площадь земельного участка согласно сведениям Единого государственного реестра недвижимости ($P_{\text{кад}}$), м ²	662

5.	Оценка расхождения P и $P_{\text{кад}}$ ($P - P_{\text{кад}}$), м^2	0 кв.м
6.	Предельные минимальный и максимальный размеры земельного участка ($P_{\text{мин}}$ и $P_{\text{макс}}$), м^2	400 4000
7.	Вид (виды) разрешенного использования	—
7.1	Дополнительные сведения об использовании земельного участка	—
8.	Кадастровый или иной государственный учетный номер (инвентарный) здания, сооружения, объекта незавершенного строительства, расположенного на земельном участке	50:14:00000000:121402, 50:14:0030406:1000, 50:14:0030406:1001
9.	Сведения о земельных участках (землях общего пользования, территории общего пользования), посредством которых обеспечивается доступ	Земли общего пользования
10.	Иные сведения	Приведение в соответствие сведений ЕГРН о площади и описании местоположения участка. В настоящей карте-плане установлена средняя квадратическая погрешность характерных точек границ участка в соответствии с требованиями действующего законодательства. Конфигурация и площадь участка не изменяются.

4. Пояснения к сведениям об уточняемом земельном участке с кадастровым номером:
50:14:0030406:1631

1. —

Сведения об уточняемых земельных участках

1. Сведения о характерных точках границ уточняемого земельного участка с кадастровым номером 50:14:0030406:656

Система координат МСК-50, зона 2

Зона № 2

Обозначение характерных точек границ	Координаты, м		Метод определения координат	Формулы, примененные для расчета средней квадратической погрешности определения координат характерных	Описание закрепления точки
	содержатся в Едином государственном реестре недвижимости	определены в результате выполнения комплексных кадастровых работ			

	X	Y	X	Y		точек границ (Mt), с подставленными в такие формулы значениями и итоговые (вычисленные) значения Mt, м	
1	2	3	4	5	6	7	8
н1085	—	—	48963 0.68	22171 78.64	Метод спутниковы х геодезическ их измерений (определени й)	$Mt=\sqrt{(0.07^2+0.07^2)}$ =0.10	Забор
н1086	—	—	48961 2.70	22171 64.24	Метод спутниковы х геодезическ их измерений (определени й)	$Mt=\sqrt{(0.07^2+0.07^2)}$ =0.10	Забор
н1087	—	—	48961 0.48	22171 66.98	Метод спутниковы х геодезическ их измерений (определени й)	$Mt=\sqrt{(0.07^2+0.07^2)}$ =0.10	Забор
н1088	—	—	48959 8.82	22171 57.83	Метод спутниковы х геодезическ их измерений (определени й)	$Mt=\sqrt{(0.07^2+0.07^2)}$ =0.10	Забор
н1089	—	—	48959 6.02	22171 55.43	Метод спутниковы х геодезическ их измерений (определени й)	$Mt=\sqrt{(0.07^2+0.07^2)}$ =0.10	Забор

					й)		
н1090	—	—	48958 7.68	22171 48.96	Метод спутниковы х геодезическ их измерений (определени й)	$Mt=\sqrt{(0.07^2+0.07^2)}$ =0.10	Забор
н1091	—	—	48958 0.31	22171 44.23	Метод спутниковы х геодезическ их измерений (определени й)	$Mt=\sqrt{(0.07^2+0.07^2)}$ =0.10	Забор
н1092	—	—	48957 5.06	22171 40.15	Метод спутниковы х геодезическ их измерений (определени й)	$Mt=\sqrt{(0.07^2+0.07^2)}$ =0.10	Забор
н1093	—	—	48958 3.55	22171 30.37	Метод спутниковы х геодезическ их измерений (определени й)	$Mt=\sqrt{(0.07^2+0.07^2)}$ =0.10	Забор
н1094	—	—	48958 7.89	22171 33.81	Метод спутниковы х геодезическ их измерений (определени й)	$Mt=\sqrt{(0.07^2+0.07^2)}$ =0.10	Забор
н1095	—	—	48963 6.30	22171 72.18	Метод спутниковы х геодезическ их измерений	$Mt=\sqrt{(0.07^2+0.07^2)}$ =0.10	Забор

					(определени й)		
н1085	—	—	48963 0.68	22171 78.64	Метод спутниковы х геодезическ их измерений (определени й)	$Mt=\sqrt{(0.07^2+0.07^2)}$ =0.10	Забор
1676	48958 7.68	2217148 .96	—	—	—	—	—
1677	48958 0.31	2217144 .23	—	—	—	—	—
1702	48957 5.06	2217140 .15	—	—	—	—	—
1688	48958 3.55	2217130 .37	—	—	—	—	—
1689	48958 7.89	2217133 .81	—	—	—	—	—
1692	48963 6.30	2217172 .18	—	—	—	—	—
1698	48963 0.68	2217178 .64	—	—	—	—	—
1699	48961 2.70	2217164 .24	—	—	—	—	—
1700	48961 0.48	2217166 .98	—	—	—	—	—
1701	48959 8.82	2217157 .83	—	—	—	—	—
1684	48959 6.02	2217155 .43	—	—	—	—	—
1676	48958 7.68	2217148 .96	—	—	—	—	—

2. Сведения о частях границ уточняемого земельного участка с кадастровым номером 50:14:0030406:656

Обозначение части границ	Горизонтальное проложение (S), м	Описание прохождения	Сведения о согласовании
-----------------------------	-------------------------------------	-------------------------	----------------------------

от т.	до т.		части границ	местоположения границ (согласовано/спорное)
1	2	3	4	5
н1085	н1086	23.04	—	Согласовано
н1086	н1087	3.53	—	Согласовано
н1087	н1088	14.82	—	Согласовано
н1088	н1089	3.69	—	Согласовано
н1089	н1090	10.56	—	Согласовано
н1090	н1091	8.76	—	Согласовано
н1091	н1092	6.65	—	Согласовано
н1092	н1093	12.95	—	Согласовано
н1093	н1094	5.54	—	Согласовано
н1094	н1095	61.77	—	Согласовано
н1095	н1085	8.56	—	Согласовано

3. Сведения о характеристиках уточняемого земельного участка с кадастровым номером 50:14:0030406:656

№ п/п	Наименование характеристики земельного участка	Значение характеристики
1	2	3
1.	Адрес земельного участка	—
1.1	Сведения о местоположении земельного участка (при отсутствии адреса) в структурированном в соответствии с федеральной информационной адресной системой виде	—
1.2	Дополнительные сведения о местоположении земельного участка	—
2.	Площадь земельного участка \pm величина погрешности определения (вычисления) площади ($P \pm \Delta P$), м ²	736 кв.м \pm 5.50 кв.м
3.	Формула, примененная для вычисления предельной погрешности определения площади земельного участка с подставленными значениями и итоговые (вычисленные) значения (ΔP), м ²	$\Delta P = 2 * 0.10 * \sqrt{736} * \sqrt{((1 + 1.27^2)/(2 * 1.27))} = 5.50$
4.	Площадь земельного участка согласно сведениям	736

	Единого государственного реестра недвижимости ($P_{\text{кад}}$), м^2	
5.	Оценка расхождения P и $P_{\text{кад}}$ ($P - P_{\text{кад}}$), м^2	0 кв.м
6.	Предельные минимальный и максимальный размеры земельного участка ($P_{\text{мин}}$ и $P_{\text{макс}}$), м^2	400 4000
7.	Вид (виды) разрешенного использования	—
7.1	Дополнительные сведения об использовании земельного участка	—
8.	Кадастровый или иной государственный учетный номер (инвентарный) здания, сооружения, объекта незавершенного строительства, расположенного на земельном участке	50:14:0030406:920, 50:14:0030406:922
9.	Сведения о земельных участках (землях общего пользования, территории общего пользования), посредством которых обеспечивается доступ	Земли общего пользования
10.	Иные сведения	Приведение в соответствие сведений ЕГРН о площади и описании местоположения участка. В настоящей карте-плане установлена средняя квадратическая погрешность характерных точек границ участка в соответствии с требованиями действующего законодательства. Конфигурация и площадь участка не изменяются.

4. Пояснения к сведениям об уточняемом земельном участке с кадастровым номером:
50:14:0030406:656

1.	—
----	---

Сведения об уточняемых земельных участках

1. Сведения о характерных точках границ уточняемого земельного участка с кадастровым номером 50:14:0030406:1612

Система координат МСК-50, зона 2

Зона № 2

Обозначение	Координаты, м	Метод	Формулы,	Описание
-------------	---------------	-------	----------	----------

ние характерн ых точек границ	содержатся в Едином государственном реестре недвижимости		определены в результате выполнения комплексных кадастровых работ		определения координат	примененные для расчета средней квадратической погрешности определения координат характерных точек границ (Mt), с подставленными в такие формулы значениями и итоговые (вычисленные) значения Mt, м	закрепления точки
	X	Y	X	Y			
1	2	3	4	5	6	7	8
н1096	—	—	48962 8.24	22171 93.69	Метод спутниковы х геодезическ их измерений (определени й)	$Mt=\sqrt{(0.07^2+0.07^2)}$ =0.10	Забор
н1097	—	—	48962 2.41	22171 89.47	Метод спутниковы х геодезическ их измерений (определени й)	$Mt=\sqrt{(0.07^2+0.07^2)}$ =0.10	Забор
н1098	—	—	48959 8.67	22171 70.88	Метод спутниковы х геодезическ их измерений (определени й)	$Mt=\sqrt{(0.07^2+0.07^2)}$ =0.10	Забор
н1099	—	—	48958 6.28	22171 60.96	Метод спутниковы х геодезическ их измерений (определени й)	$Mt=\sqrt{(0.07^2+0.07^2)}$ =0.10	Забор
н1100	—	—	48958	22171	Метод	$Mt=\sqrt{(0.07^2+0.07^2)}$	Забор

			0.75	57.67	спутниковы х геодезическ их измерений (определени й)	=0.10	
н1101	—	—	48957 1.42	22171 50.30	Метод спутниковы х геодезическ их измерений (определени й)	$Mt=\sqrt{(0.07^2+0.07^2)}$ =0.10	Забор
н1102	—	—	48956 8.01	22171 47.79	Метод спутниковы х геодезическ их измерений (определени й)	$Mt=\sqrt{(0.07^2+0.07^2)}$ =0.10	Забор
н1103	—	—	48957 4.71	22171 39.91	Метод спутниковы х геодезическ их измерений (определени й)	$Mt=\sqrt{(0.07^2+0.07^2)}$ =0.10	Забор
н1092	—	—	48957 5.06	22171 40.15	Метод спутниковы х геодезическ их измерений (определени й)	$Mt=\sqrt{(0.07^2+0.07^2)}$ =0.10	Забор
н1091	—	—	48958 0.31	22171 44.23	Метод спутниковы х геодезическ их измерений (определени й)	$Mt=\sqrt{(0.07^2+0.07^2)}$ =0.10	Забор

н1090	—	—	48958 7.68	22171 48.96	Метод спутниковы х геодезическ их измерений (определени й)	$Mt=\sqrt{(0.07^2+0.07^2)}$ =0.10	Забор
н1089	—	—	48959 6.02	22171 55.43	Метод спутниковы х геодезическ их измерений (определени й)	$Mt=\sqrt{(0.07^2+0.07^2)}$ =0.10	Забор
н1088	—	—	48959 8.82	22171 57.83	Метод спутниковы х геодезическ их измерений (определени й)	$Mt=\sqrt{(0.07^2+0.07^2)}$ =0.10	Забор
н1087	—	—	48961 0.48	22171 66.98	Метод спутниковы х геодезическ их измерений (определени й)	$Mt=\sqrt{(0.07^2+0.07^2)}$ =0.10	Забор
н1086	—	—	48961 2.70	22171 64.24	Метод спутниковы х геодезическ их измерений (определени й)	$Mt=\sqrt{(0.07^2+0.07^2)}$ =0.10	Забор
н1085	—	—	48963 0.68	22171 78.64	Метод спутниковы х геодезическ их измерений (определени й)	$Mt=\sqrt{(0.07^2+0.07^2)}$ =0.10	Забор

					й)		
н1104	–	–	48963 6.40	22171 83.52	Метод спутниковы х геодезическ их измерений (определени й)	$Mt=\sqrt{(0.07^2+0.07^2)}$ =0.10	Забор
н1105	–	–	48963 3.80	22171 87.60	Метод спутниковы х геодезическ их измерений (определени й)	$Mt=\sqrt{(0.07^2+0.07^2)}$ =0.10	Забор
н1096	–	–	48962 8.24	22171 93.69	Метод спутниковы х геодезическ их измерений (определени й)	$Mt=\sqrt{(0.07^2+0.07^2)}$ =0.10	Забор
1697	48963 6.40	2217183 .52	–	–	–	–	–
1696	48963 3.80	2217187 .60	–	–	–	–	–
1	48962 8.24	2217193 .69	–	–	–	–	–
123	48962 2.41	2217189 .47	–	–	–	–	–
2	48959 8.67	2217170 .88	–	–	–	–	–
3	48958 6.28	2217160 .96	–	–	–	–	–
4	48958 0.75	2217157 .67	–	–	–	–	–
5	48957 1.42	2217150 .30	–	–	–	–	–

6	48956 8.01	2217147 .79	—	—	—	—	—
7	48957 4.71	2217139 .91	—	—	—	—	—
1702	48957 5.06	2217140 .15	—	—	—	—	—
1677	48958 0.31	2217144 .23	—	—	—	—	—
1676	48958 7.68	2217148 .96	—	—	—	—	—
1684	48959 6.02	2217155 .43	—	—	—	—	—
1701	48959 8.82	2217157 .83	—	—	—	—	—
1700	48961 0.48	2217166 .98	—	—	—	—	—
1699	48961 2.70	2217164 .24	—	—	—	—	—
1698	48963 0.68	2217178 .64	—	—	—	—	—
1697	48963 6.40	2217183 .52	—	—	—	—	—

2. Сведения о частях границ уточняемого земельного участка с кадастровым номером 50:14:0030406:1612

Обозначение части границ		Горизонтальное проложение (S), м	Описание прохождения части границ	Сведения о согласовании местоположения границ (согласовано/спорное)
от т.	до т.			
1	2	3	4	5
н1096	н1097	7.20	—	Согласовано
н1097	н1098	30.15	—	Согласовано
н1098	н1099	15.87	—	Согласовано
н1099	н1100	6.43	—	Согласовано
н1100	н1101	11.89	—	Согласовано

н1101	н1102	4.23	—	Согласовано
н1102	н1103	10.34	—	Согласовано
н1103	н1092	0.42	—	Согласовано
н1092	н1091	6.65	—	Согласовано
н1091	н1090	8.76	—	Согласовано
н1090	н1089	10.56	—	Согласовано
н1089	н1088	3.69	—	Согласовано
н1088	н1087	14.82	—	Согласовано
н1087	н1086	3.53	—	Согласовано
н1086	н1085	23.04	—	Согласовано
н1085	н1104	7.52	—	Согласовано
н1104	н1105	4.84	—	Согласовано
н1105	н1096	8.25	—	Согласовано

3. Сведения о характеристиках уточняемого земельного участка с кадастровым номером 50:14:0030406:1612

№ п/п	Наименование характеристики земельного участка	Значение характеристики
1	2	3
1.	Адрес земельного участка	—
1.1	Сведения о местоположении земельного участка (при отсутствии адреса) в структурированном в соответствии с федеральной информационной адресной системой виде	—
1.2	Дополнительные сведения о местоположении земельного участка	—
2.	Площадь земельного участка \pm величина погрешности определения (вычисления) площади ($P \pm \Delta P$), м ²	891 кв.м \pm 6.06 кв.м
3.	Формула, примененная для вычисления предельной погрешности определения площади земельного участка с подставленными значениями и итоговые (вычисленные) значения (ΔP), м ²	$\Delta P = 2 * 0.10 * \sqrt{891} * \sqrt{((1 + 1.27^2)/(2 * 1.27))} = 6.06$
4.	Площадь земельного участка согласно сведениям	891

	Единого государственного реестра недвижимости ($P_{\text{кад}}$), м^2	
5.	Оценка расхождения P и $P_{\text{кад}}$ ($P - P_{\text{кад}}$), м^2	0 кв.м
6.	Предельные минимальный и максимальный размеры земельного участка ($P_{\text{мин}}$ и $P_{\text{макс}}$), м^2	400 4000
7.	Вид (виды) разрешенного использования	—
7.1	Дополнительные сведения об использовании земельного участка	—
8.	Кадастровый или иной государственный учетный номер (инвентарный) здания, сооружения, объекта незавершенного строительства, расположенного на земельном участке	50:14:0030406:920, 50:14:0030406:921
9.	Сведения о земельных участках (землях общего пользования, территории общего пользования), посредством которых обеспечивается доступ	Земли общего пользования
10.	Иные сведения	Приведение в соответствие сведений ЕГРН о площади и описании местоположения участка. В настоящей карте-плане установлена средняя квадратическая погрешность характерных точек границ участка в соответствии с требованиями действующего законодательства. Конфигурация и площадь участка не изменяются.

4. Пояснения к сведениям об уточняемом земельном участке с кадастровым номером:
50:14:0030406:1612

1.	—
----	---

Сведения об уточняемых земельных участках

1. Сведения о характерных точках границ уточняемого земельного участка с кадастровым номером 50:14:0030406:702

Система координат МСК-50, зона 2

Зона № 2

Обозначение	Координаты, м	Метод	Формулы,	Описание
-------------	---------------	-------	----------	----------

ние характерн ых точек границ	содержатся в Едином государственном реестре недвижимости		определены в результате выполнения комплексных кадастровых работ		определения координат	примененные для расчета средней квадратической погрешности определения координат характерных точек границ (Mt), с подставленными в такие формулы значениями и итоговые (вычисленные) значения Mt, м	закрепления точки
	X	Y	X	Y			
1	2	3	4	5	6	7	8
н1056	—	—	48968 1.29	22170 14.28	Метод спутниковы х геодезическ их измерений (определени й)	$Mt=\sqrt{(0.07^2+0.07^2)}$ =0.10	Забор
н1167	—	—	48968 5.65	22170 09.25	Метод спутниковы х геодезическ их измерений (определени й)	$Mt=\sqrt{(0.07^2+0.07^2)}$ =0.10	Забор
н1168	—	—	48969 6.74	22170 17.06	Метод спутниковы х геодезическ их измерений (определени й)	$Mt=\sqrt{(0.07^2+0.07^2)}$ =0.10	Забор
н1169	—	—	48974 2.14	22170 55.93	Метод спутниковы х геодезическ их измерений (определени й)	$Mt=\sqrt{(0.07^2+0.07^2)}$ =0.10	Забор
н1170	—	—	48973	22170	Метод	$Mt=\sqrt{(0.07^2+0.07^2)}$	Забор

			5.76	63.73	спутниковы х геодезическ их измерений (определени й)	=0.10	
н1171	—	—	48972 5.32	22170 73.61	Метод спутниковы х геодезическ их измерений (определени й)	$Mt=\sqrt{(0.07^2+0.07^2)}$ =0.10	Забор
н1172	—	—	48969 0.56	22170 42.97	Метод спутниковы х геодезическ их измерений (определени й)	$Mt=\sqrt{(0.07^2+0.07^2)}$ =0.10	Забор
н1173	—	—	48967 0.31	22170 28.12	Метод спутниковы х геодезическ их измерений (определени й)	$Mt=\sqrt{(0.07^2+0.07^2)}$ =0.10	Забор
н1174	—	—	48966 9.68	22170 27.66	Метод спутниковы х геодезическ их измерений (определени й)	$Mt=\sqrt{(0.07^2+0.07^2)}$ =0.10	Забор
н1075	—	—	48967 5.16	22170 21.35	Метод спутниковы х геодезическ их измерений (определени й)	$Mt=\sqrt{(0.07^2+0.07^2)}$ =0.10	Забор

н1074	—	—	48967 5.77	22170 21.89	Метод спутниковы х геодезическ их измерений (определени й)	$Mt=\sqrt{(0.07^2+0.07^2)}$ =0.10	Забор
н1073	—	—	48968 1.27	22170 26.66	Метод спутниковы х геодезическ их измерений (определени й)	$Mt=\sqrt{(0.07^2+0.07^2)}$ =0.10	Забор
н1072	—	—	48967 7.05	22170 31.53	Метод спутниковы х геодезическ их измерений (определени й)	$Mt=\sqrt{(0.07^2+0.07^2)}$ =0.10	Забор
н1071	—	—	48969 0.32	22170 41.25	Метод спутниковы х геодезическ их измерений (определени й)	$Mt=\sqrt{(0.07^2+0.07^2)}$ =0.10	Забор
н1070	—	—	48969 3.85	22170 37.29	Метод спутниковы х геодезическ их измерений (определени й)	$Mt=\sqrt{(0.07^2+0.07^2)}$ =0.10	Забор
н1069	—	—	48970 1.61	22170 43.59	Метод спутниковы х геодезическ их измерений (определени й)	$Mt=\sqrt{(0.07^2+0.07^2)}$ =0.10	Забор

					й)		
н1068	—	—	48969 8.75	22170 47.32	Метод спутниковы х геодезическ их измерений (определени й)	$Mt=\sqrt{(0.07^2+0.07^2)}$ =0.10	Забор
н1067	—	—	48971 3.55	22170 60.36	Метод спутниковы х геодезическ их измерений (определени й)	$Mt=\sqrt{(0.07^2+0.07^2)}$ =0.10	Забор
н1066	—	—	48972 1.38	22170 51.48	Метод спутниковы х геодезическ их измерений (определени й)	$Mt=\sqrt{(0.07^2+0.07^2)}$ =0.10	Забор
н1065	—	—	48970 4.66	22170 36.74	Метод спутниковы х геодезическ их измерений (определени й)	$Mt=\sqrt{(0.07^2+0.07^2)}$ =0.10	Забор
н1064	—	—	48970 1.06	22170 40.82	Метод спутниковы х геодезическ их измерений (определени й)	$Mt=\sqrt{(0.07^2+0.07^2)}$ =0.10	Забор
н1063	—	—	48969 9.52	22170 39.57	Метод спутниковы х геодезическ их измерений	$Mt=\sqrt{(0.07^2+0.07^2)}$ =0.10	Забор

					(определени й)		
н1062	—	—	48969 9.55	22170 32.91	Метод спутниковы х геодезическ их измерений (определени й)	$Mt=\sqrt{(0.07^2+0.07^2)}$ =0.10	Забор
н1061	—	—	48969 4.49	22170 28.52	Метод спутниковы х геодезическ их измерений (определени й)	$Mt=\sqrt{(0.07^2+0.07^2)}$ =0.10	Забор
н1060	—	—	48969 0.33	22170 24.91	Метод спутниковы х геодезическ их измерений (определени й)	$Mt=\sqrt{(0.07^2+0.07^2)}$ =0.10	Забор
н1059	—	—	48969 1.71	22170 23.33	Метод спутниковы х геодезическ их измерений (определени й)	$Mt=\sqrt{(0.07^2+0.07^2)}$ =0.10	Забор
н1058	—	—	48968 6.26	22170 18.60	Метод спутниковы х геодезическ их измерений (определени й)	$Mt=\sqrt{(0.07^2+0.07^2)}$ =0.10	Забор
н1057	—	—	48968 1.93	22170 14.84	Метод спутниковы х геодезическ их	$Mt=\sqrt{(0.07^2+0.07^2)}$ =0.10	Забор

					измерений (определени й)		
н1056	—	—	48968 1.29	22170 14.28	Метод спутниковы х геодезическ их измерений (определени й)	$Mt=\sqrt{(0.07^2+0.07^2)}$ =0.10	Забор
3082	48974 2.14	2217055 .93	—	—	—	—	—
3083	48973 5.76	2217063 .73	—	—	—	—	—
3084	48972 5.32	2217073 .61	—	—	—	—	—
3085	48969 0.56	2217042 .97	—	—	—	—	—
3075	48967 0.31	2217028 .12	—	—	—	—	—
3076	48966 9.68	2217027 .66	—	—	—	—	—
1	48967 5.16	2217021 .35	—	—	—	—	—
2	48967 5.77	2217021 .89	—	—	—	—	—
3	48968 1.27	2217026 .66	—	—	—	—	—
4	48967 7.05	2217031 .53	—	—	—	—	—
5	48969 0.32	2217041 .25	—	—	—	—	—
6	48969 3.85	2217037 .29	—	—	—	—	—
7	48970 1.61	2217043 .59	—	—	—	—	—
8	48969	2217047	—	—	—	—	—

	8.75	.32					
9	48971 3.55	2217060 .36	—	—	—	—	—
10	48972 1.38	2217051 .48	—	—	—	—	—
11	48970 4.66	2217036 .74	—	—	—	—	—
12	48970 1.06	2217040 .82	—	—	—	—	—
13	48969 9.52	2217039 .57	—	—	—	—	—
14	48969 9.55	2217032 .91	—	—	—	—	—
15	48969 4.49	2217028 .52	—	—	—	—	—
16	48969 0.33	2217024 .91	—	—	—	—	—
17	48969 1.71	2217023 .33	—	—	—	—	—
18	48968 6.26	2217018 .60	—	—	—	—	—
19	48968 1.93	2217014 .84	—	—	—	—	—
20	48968 1.29	2217014 .28	—	—	—	—	—
3077	48968 5.65	2217009 .25	—	—	—	—	—
3078	48969 6.74	2217017 .06	—	—	—	—	—
3082	48974 2.14	2217055 .93	—	—	—	—	—

2. Сведения о частях границ уточняемого земельного участка с кадастровым номером 50:14:0030406:702

Обозначение части границ		Горизонтальное проложение (S), м	Описание прохождения части границ	Сведения о согласовании местоположения границ (согласовано/спорное)
от т.	до т.			

1	2	3	4	5
н1056	н1167	6.66	—	Согласовано
н1167	н1168	13.56	—	Согласовано
н1168	н1169	59.77	—	Согласовано
н1169	н1170	10.08	—	Согласовано
н1170	н1171	14.37	—	Согласовано
н1171	н1172	46.34	—	Согласовано
н1172	н1173	25.11	—	Согласовано
н1173	н1174	0.78	—	Согласовано
н1174	н1075	8.36	—	Согласовано
н1075	н1074	0.81	—	Согласовано
н1074	н1073	7.28	—	Согласовано
н1073	н1072	6.44	—	Согласовано
н1072	н1071	16.45	—	Согласовано
н1071	н1070	5.30	—	Согласовано
н1070	н1069	10.00	—	Согласовано
н1069	н1068	4.70	—	Согласовано
н1068	н1067	19.73	—	Согласовано
н1067	н1066	11.84	—	Согласовано
н1066	н1065	22.29	—	Согласовано
н1065	н1064	5.44	—	Согласовано
н1064	н1063	1.98	—	Согласовано
н1063	н1062	6.66	—	Согласовано
н1062	н1061	6.70	—	Согласовано
н1061	н1060	5.51	—	Согласовано
н1060	н1059	2.10	—	Согласовано
н1059	н1058	7.22	—	Согласовано

н1058	н1057	5.73	—	Согласовано
н1057	н1056	0.85	—	Согласовано

3. Сведения о характеристиках уточняемого земельного участка с кадастровым номером 50:14:0030406:702

№ п/п	Наименование характеристики земельного участка	Значение характеристики
1	2	3
1.	Адрес земельного участка	—
1.1	Сведения о местоположении земельного участка (при отсутствии адреса) в структурированном в соответствии с федеральной информационной адресной системой виде	—
1.2	Дополнительные сведения о местоположении земельного участка	—
2.	Площадь земельного участка \pm величина погрешности определения (вычисления) площади ($P \pm \Delta P$), м ²	1177 кв.м \pm 6.89 кв.м
3.	Формула, примененная для вычисления предельной погрешности определения площади земельного участка с подставленными значениями и итоговые (вычисленные) значения (ΔP), м ²	$\Delta P = 2 * 0.10 * \sqrt{1177} * \sqrt{((1 + 1.13^2)/(2 * 1.13))} = 6.89$
4.	Площадь земельного участка согласно сведениям Единого государственного реестра недвижимости ($P_{\text{кад}}$), м ²	1177
5.	Оценка расхождения P и $P_{\text{кад}}$ ($P - P_{\text{кад}}$), м ²	0 кв.м
6.	Предельные минимальный и максимальный размеры земельного участка ($P_{\text{мин}}$ и $P_{\text{макс}}$), м ²	400 4000
7.	Вид (виды) разрешенного использования	—
7.1	Дополнительные сведения об использовании земельного участка	—
8.	Кадастровый или иной государственный учетный номер (инвентарный) здания, сооружения, объекта незавершенного строительства, расположенного на земельном участке	50:14:0030406:938
9.	Сведения о земельных участках (землях общего пользования, территории общего пользования), посредством которых обеспечивается доступ	Земли общего пользования

10.	Иные сведения	Приведение в соответствие сведений ЕГРН о площади и описании местоположения участка. В настоящей карте-плане установлена средняя квадратическая погрешность характерных точек границ участка в соответствии с требованиями действующего законодательства. Конфигурация и площадь участка не изменяются.
-----	---------------	---

4. Пояснения к сведениям об уточняемом земельном участке с кадастровым номером:
50:14:0030406:702

1.	—
----	---

Сведения об уточняемых земельных участках

1. Сведения о характерных точках границ уточняемого земельного участка с кадастровым номером 50:14:0030406:691

Система координат МСК-50, зона 2

Зона № 2

Обозначение характерных точек границ	Координаты, м				Метод определения координат	Формулы, примененные для расчета средней квадратической погрешности определения координат характерных точек границ (Mt), с подставленными в такие формулы значениями и итоговые (вычисленные) значения Mt, м	Описание закрепления точки
	содержатся в Едином государственном реестре недвижимости		определены в результате выполнения комплексных кадастровых работ				
	X	Y	X	Y			
1	2	3	4	5	6	7	8
н1467	—	—	49033 8.73	22167 61.82	Метод спутниковых геодезических измерений (определений)	$Mt=\sqrt{(0.07^2+0.07^2)}$ =0.10	Забор
н1456	—	—	49033	22167	Метод спутниковых	$Mt=\sqrt{(0.07^2+0.07^2)}$	Забор

			8.07	60.13	х геодезическ их измерений (определени й)	=0.10	
н1455	—	—	49032 8.26	22167 35.79	Метод спутниковы х геодезическ их измерений (определени й)	$Mt=\sqrt{(0.07^2+0.07^2)}$ =0.10	Забор
н1464	—	—	49035 5.36	22167 24.88	Метод спутниковы х геодезическ их измерений (определени й)	$Mt=\sqrt{(0.07^2+0.07^2)}$ =0.10	Забор
н1463	—	—	49036 5.56	22167 50.85	Метод спутниковы х геодезическ их измерений (определени й)	$Mt=\sqrt{(0.07^2+0.07^2)}$ =0.10	Забор
н1467	—	—	49033 8.73	22167 61.82	Метод спутниковы х геодезическ их измерений (определени й)	$Mt=\sqrt{(0.07^2+0.07^2)}$ =0.10	Забор
3388	49036 5.56	2216750 .85	—	—	—	—	—
3389	49033 8.73	2216761 .82	—	—	—	—	—
64	49033 8.07	2216760 .13	—	—	—	—	—
3490	49032	2216735	—	—	—	—	—

	8.26	.79					
3489	49035 5.36	2216724 .88	—	—	—	—	—
3388	49036 5.56	2216750 .85	—	—	—	—	—

2. Сведения о частях границ уточняемого земельного участка с кадастровым номером 50:14:0030406:691

Обозначение части границ		Горизонтальное проложение (S), м	Описание прохождения части границ	Сведения о согласовании местоположения границ (согласовано/спорное)
от т.	до т.			
1	2	3	4	5
н1467	н1456	1.81	—	Согласовано
н1456	н1455	26.24	—	Согласовано
н1455	н1464	29.21	—	Согласовано
н1464	н1463	27.90	—	Согласовано
н1463	н1467	28.99	—	Согласовано

3. Сведения о характеристиках уточняемого земельного участка с кадастровым номером 50:14:0030406:691

№ п/п	Наименование характеристики земельного участка	Значение характеристики
1	2	3
1.	Адрес земельного участка	—
1.1	Сведения о местоположении земельного участка (при отсутствии адреса) в структурированном в соответствии с федеральной информационной адресной системой виде	—
1.2	Дополнительные сведения о местоположении земельного участка	—
2.	Площадь земельного участка \pm величина погрешности определения (вычисления) площади ($P \pm \Delta P$), м ²	814 кв.м \pm 5.71 кв.м
3.	Формула, примененная для вычисления предельной погрешности определения площади земельного участка с подставленными значениями и итоговые (вычисленные) значения (ΔP), м ²	$\Delta P = 2 * 0.10 * \sqrt{814} * \sqrt{((1 + 1.01^2)/(2 * 1.01))} = 5.71$

4.	Площадь земельного участка согласно сведениям Единого государственного реестра недвижимости ($P_{\text{кад}}$), м^2	814
5.	Оценка расхождения P и $P_{\text{кад}}$ ($P - P_{\text{кад}}$), м^2	0 кв.м
6.	Предельные минимальный и максимальный размеры земельного участка ($P_{\text{мин}}$ и $P_{\text{макс}}$), м^2	400 4000
7.	Вид (виды) разрешенного использования	—
7.1	Дополнительные сведения об использовании земельного участка	—
8.	Кадастровый или иной государственный учетный номер (инвентарный) здания, сооружения, объекта незавершенного строительства, расположенного на земельном участке	50:14:0030406:1124, 50:14:0030406:2199
9.	Сведения о земельных участках (землях общего пользования, территории общего пользования), посредством которых обеспечивается доступ	Земли общего пользования
10.	Иные сведения	Приведение в соответствие сведений ЕГРН о площади и описании местоположения участка. В настоящей карте-плане установлена средняя квадратическая погрешность характерных точек границ участка в соответствии с требованиями действующего законодательства. Конфигурация и площадь участка не изменяются.

4. Пояснения к сведениям об уточняемом земельном участке с кадастровым номером:

50:14:0030406:691

1.	—
----	---

Сведения об уточняемых земельных участках

1. Сведения о характерных точках границ уточняемого земельного участка с кадастровым номером 50:14:0030406:76

Система координат МСК-50, зона 2

Зона № 2

Обозначение	Координаты, м	Метод	Формулы,	Описание
-------------	---------------	-------	----------	----------

ние характерн ых точек границ	содержатся в Едином государственном реестре недвижимости		определены в результате выполнения комплексных кадастровых работ		определения координат	примененные для расчета средней квадратической погрешности определения координат характерных точек границ (Mt), с подставленными в такие формулы значениями и итоговые (вычисленные) значения Mt, м	закрепления точки
	X	Y	X	Y			
1	2	3	4	5	6	7	8
н1235	—	—	48984 2.87	22170 18.36	Метод спутниковы х геодезическ их измерений (определени й)	$Mt=\sqrt{(0.07^2+0.07^2)}$ =0.10	Забор
н1243	—	—	48984 6.19	22170 16.57	Метод спутниковы х геодезическ их измерений (определени й)	$Mt=\sqrt{(0.07^2+0.07^2)}$ =0.10	Забор
н1242	—	—	48984 0.42	22170 07.10	Метод спутниковы х геодезическ их измерений (определени й)	$Mt=\sqrt{(0.07^2+0.07^2)}$ =0.10	Забор
н1241	—	—	48983 2.61	22169 92.44	Метод спутниковы х геодезическ их измерений (определени й)	$Mt=\sqrt{(0.07^2+0.07^2)}$ =0.10	Забор
н1240	—	—	48982	22169	Метод	$Mt=\sqrt{(0.07^2+0.07^2)}$	Забор

			6.36	81.81	спутниковы х геодезическ их измерений (определени й)	=0.10	
н1239	—	—	48982 0.84	22169 85.72	Метод спутниковы х геодезическ их измерений (определени й)	$Mt=\sqrt{(0.07^2+0.07^2)}$ =0.10	Забор
н1238	—	—	48981 9.10	22169 86.55	Метод спутниковы х геодезическ их измерений (определени й)	$Mt=\sqrt{(0.07^2+0.07^2)}$ =0.10	Забор
н1237	—	—	48982 6.89	22169 96.87	Метод спутниковы х геодезическ их измерений (определени й)	$Mt=\sqrt{(0.07^2+0.07^2)}$ =0.10	Забор
н1236	—	—	48983 3.18	22170 02.98	Метод спутниковы х геодезическ их измерений (определени й)	$Mt=\sqrt{(0.07^2+0.07^2)}$ =0.10	Забор
н1235	—	—	48984 2.87	22170 18.36	Метод спутниковы х геодезическ их измерений (определени й)	$Mt=\sqrt{(0.07^2+0.07^2)}$ =0.10	Забор

3367	48982 6.36	2216981 .81	—	—	—	—	—
3368	48983 2.61	2216992 .44	—	—	—	—	—
3369	48984 0.42	2217007 .10	—	—	—	—	—
3370	48984 6.19	2217016 .57	—	—	—	—	—
3371	48984 2.87	2217018 .36	—	—	—	—	—
3372	48983 3.18	2217002 .98	—	—	—	—	—
3373	48982 6.89	2216996 .87	—	—	—	—	—
3374	48981 9.10	2216986 .55	—	—	—	—	—
3375	48982 0.84	2216985 .72	—	—	—	—	—
3367	48982 6.36	2216981 .81	—	—	—	—	—

2. Сведения о частях границ уточняемого земельного участка с кадастровым номером 50:14:0030406:76

Обозначение части границ		Горизонтальное проложение (S), м	Описание прохождения части границ	Сведения о согласовании местоположения границ (согласовано/спорное)
от т.	до т.			
1	2	3	4	5
н1235	н1243	3.77	—	Согласовано
н1243	н1242	11.09	—	Согласовано
н1242	н1241	16.61	—	Согласовано
н1241	н1240	12.33	—	Согласовано
н1240	н1239	6.76	—	Согласовано
н1239	н1238	1.93	—	Согласовано
н1238	н1237	12.93	—	Согласовано

н1237	н1236	8.77	—	Согласовано
н1236	н1235	18.18	—	Согласовано

3. Сведения о характеристиках уточняемого земельного участка с кадастровым номером 50:14:0030406:76

№ п/п	Наименование характеристики земельного участка	Значение характеристики
1	2	3
1.	Адрес земельного участка	—
1.1	Сведения о местоположении земельного участка (при отсутствии адреса) в структурированном в соответствии с федеральной информационной адресной системой виде	—
1.2	Дополнительные сведения о местоположении земельного участка	—
2.	Площадь земельного участка \pm величина погрешности определения (вычисления) площади ($P \pm \Delta P$), м ²	224 кв.м \pm 3.06 кв.м
3.	Формула, примененная для вычисления предельной погрешности определения площади земельного участка с подставленными значениями и итоговые (вычисленные) значения (ΔP), м ²	$\Delta P = 2 * 0.10 * \sqrt{224} * \sqrt{((1 + 1.35^2)/(2 * 1.35))} = 3.06$
4.	Площадь земельного участка согласно сведениям Единого государственного реестра недвижимости ($P_{\text{кад}}$), м ²	220
5.	Оценка расхождения P и $P_{\text{кад}}$ ($P - P_{\text{кад}}$), м ²	4 кв.м
6.	Предельные минимальный и максимальный размеры земельного участка ($P_{\text{мин}}$ и $P_{\text{макс}}$), м ²	400 4000
7.	Вид (виды) разрешенного использования	—
7.1	Дополнительные сведения об использовании земельного участка	—
8.	Кадастровый или иной государственный учетный номер (инвентарный) здания, сооружения, объекта незавершенного строительства, расположенного на земельном участке	50:14:0030406:1743, 50:14:0030406:1770
9.	Сведения о земельных участках (землях общего пользования, территории общего пользования), посредством которых обеспечивается доступ	Земли общего пользования

10.	Иные сведения	Приведение в соответствие сведений ЕГРН о площади и описании местоположения участка. В настоящей карте-плане установлена средняя квадратическая погрешность характерных точек границ участка в соответствии с требованиями действующего законодательства. Конфигурация и площадь участка не изменяются.
-----	---------------	---

4. Пояснения к сведениям об уточняемом земельном участке с кадастровым номером:
50:14:0030406:76

1.	—
----	---

Сведения об уточняемых земельных участках

1. Сведения о характерных точках границ уточняемого земельного участка с кадастровым номером 50:14:0030406:703

Система координат МСК-50, зона 2

Зона № 2

Обозначение характерных точек границ	Координаты, м				Метод определения координат	Формулы, примененные для расчета средней квадратической погрешности определения координат характерных точек границ (Mt), с подставленными в такие формулы значениями и итоговые (вычисленные) значения Mt, м	Описание закрепления точки
	содержатся в Едином государственном реестре недвижимости		определены в результате выполнения комплексных кадастровых работ				
	X	Y	X	Y			
1	2	3	4	5	6	7	8
н1056	—	—	48968 1.29	22170 14.28	Метод спутниковых геодезических измерений (определений)	$Mt=\sqrt{(0.07^2+0.07^2)}$ =0.10	Забор
н1057	—	—	48968	22170	Метод спутниковых	$Mt=\sqrt{(0.07^2+0.07^2)}$	Забор

			1.93	14.84	х геодезическ их измерений (определени й)	=0.10	
н1058	—	—	48968 6.26	22170 18.60	Метод спутниковы х геодезическ их измерений (определени й)	$Mt=\sqrt{(0.07^2+0.07^2)}$ =0.10	Забор
н1059	—	—	48969 1.71	22170 23.33	Метод спутниковы х геодезическ их измерений (определени й)	$Mt=\sqrt{(0.07^2+0.07^2)}$ =0.10	Забор
н1060	—	—	48969 0.33	22170 24.91	Метод спутниковы х геодезическ их измерений (определени й)	$Mt=\sqrt{(0.07^2+0.07^2)}$ =0.10	Забор
н1061	—	—	48969 4.49	22170 28.52	Метод спутниковы х геодезическ их измерений (определени й)	$Mt=\sqrt{(0.07^2+0.07^2)}$ =0.10	Забор
н1062	—	—	48969 9.55	22170 32.91	Метод спутниковы х геодезическ их измерений (определени й)	$Mt=\sqrt{(0.07^2+0.07^2)}$ =0.10	Забор

н1063	—	—	48969 9.52	22170 39.57	Метод спутниковы х геодезическ их измерений (определени й)	$Mt=\sqrt{(0.07^2+0.07^2)}$ =0.10	Забор
н1064	—	—	48970 1.06	22170 40.82	Метод спутниковы х геодезическ их измерений (определени й)	$Mt=\sqrt{(0.07^2+0.07^2)}$ =0.10	Забор
н1065	—	—	48970 4.66	22170 36.74	Метод спутниковы х геодезическ их измерений (определени й)	$Mt=\sqrt{(0.07^2+0.07^2)}$ =0.10	Забор
н1066	—	—	48972 1.38	22170 51.48	Метод спутниковы х геодезическ их измерений (определени й)	$Mt=\sqrt{(0.07^2+0.07^2)}$ =0.10	Забор
н1067	—	—	48971 3.55	22170 60.36	Метод спутниковы х геодезическ их измерений (определени й)	$Mt=\sqrt{(0.07^2+0.07^2)}$ =0.10	Забор
н1068	—	—	48969 8.75	22170 47.32	Метод спутниковы х геодезическ их измерений (определени й)	$Mt=\sqrt{(0.07^2+0.07^2)}$ =0.10	Забор

					й)		
н1069	—	—	48970 1.61	22170 43.59	Метод спутниковы х геодезическ их измерений (определени й)	$Mt=\sqrt{(0.07^2+0.07^2)}$ =0.10	Забор
н1070	—	—	48969 3.85	22170 37.29	Метод спутниковы х геодезическ их измерений (определени й)	$Mt=\sqrt{(0.07^2+0.07^2)}$ =0.10	Забор
н1071	—	—	48969 0.32	22170 41.25	Метод спутниковы х геодезическ их измерений (определени й)	$Mt=\sqrt{(0.07^2+0.07^2)}$ =0.10	Забор
н1072	—	—	48967 7.05	22170 31.53	Метод спутниковы х геодезическ их измерений (определени й)	$Mt=\sqrt{(0.07^2+0.07^2)}$ =0.10	Забор
н1073	—	—	48968 1.27	22170 26.66	Метод спутниковы х геодезическ их измерений (определени й)	$Mt=\sqrt{(0.07^2+0.07^2)}$ =0.10	Забор
н1074	—	—	48967 5.77	22170 21.89	Метод спутниковы х геодезическ их измерений	$Mt=\sqrt{(0.07^2+0.07^2)}$ =0.10	Забор

					(определени й)		
н1075	—	—	48967 5.16	22170 21.35	Метод спутниковы х геодезическ их измерений (определени й)	$Mt=\sqrt{(0.07^2+0.07^2)}$ =0.10	Забор
н1056	—	—	48968 1.29	22170 14.28	Метод спутниковы х геодезическ их измерений (определени й)	$Mt=\sqrt{(0.07^2+0.07^2)}$ =0.10	Забор
10	48972 1.38	2217051 .48	—	—	—	—	—
9	48971 3.55	2217060 .36	—	—	—	—	—
8	48969 8.75	2217047 .32	—	—	—	—	—
7	48970 1.61	2217043 .59	—	—	—	—	—
6	48969 3.85	2217037 .29	—	—	—	—	—
5	48969 0.32	2217041 .25	—	—	—	—	—
4	48967 7.05	2217031 .53	—	—	—	—	—
3	48968 1.27	2217026 .66	—	—	—	—	—
2	48967 5.77	2217021 .89	—	—	—	—	—
1	48967 5.16	2217021 .35	—	—	—	—	—
20	48968 1.29	2217014 .28	—	—	—	—	—

19	48968 1.93	2217014 .84	—	—	—	—	—
18	48968 6.26	2217018 .60	—	—	—	—	—
17	48969 1.71	2217023 .33	—	—	—	—	—
16	48969 0.33	2217024 .91	—	—	—	—	—
15	48969 4.49	2217028 .52	—	—	—	—	—
14	48969 9.55	2217032 .91	—	—	—	—	—
13	48969 9.52	2217039 .57	—	—	—	—	—
12	48970 1.06	2217040 .82	—	—	—	—	—
11	48970 4.66	2217036 .74	—	—	—	—	—
10	48972 1.38	2217051 .48	—	—	—	—	—

2. Сведения о частях границ уточняемого земельного участка с кадастровым номером 50:14:0030406:703

Обозначение части границ		Горизонтальное проложение (S), м	Описание прохождения части границ	Сведения о согласовании местоположения границ (согласовано/спорное)
от т.	до т.			
1	2	3	4	5
н1056	н1057	0.85	—	Согласовано
н1057	н1058	5.73	—	Согласовано
н1058	н1059	7.22	—	Согласовано
н1059	н1060	2.10	—	Согласовано
н1060	н1061	5.51	—	Согласовано
н1061	н1062	6.70	—	Согласовано
н1062	н1063	6.66	—	Согласовано

н1063	н1064	1.98	—	Согласовано
н1064	н1065	5.44	—	Согласовано
н1065	н1066	22.29	—	Согласовано
н1066	н1067	11.84	—	Согласовано
н1067	н1068	19.73	—	Согласовано
н1068	н1069	4.70	—	Согласовано
н1069	н1070	10.00	—	Согласовано
н1070	н1071	5.30	—	Согласовано
н1071	н1072	16.45	—	Согласовано
н1072	н1073	6.44	—	Согласовано
н1073	н1074	7.28	—	Согласовано
н1074	н1075	0.81	—	Согласовано
н1075	н1056	9.36	—	Согласовано

3. Сведения о характеристиках уточняемого земельного участка с кадастровым номером 50:14:0030406:703

№ п/п	Наименование характеристики земельного участка	Значение характеристики
1	2	3
1.	Адрес земельного участка	—
1.1	Сведения о местоположении земельного участка (при отсутствии адреса) в структурированном в соответствии с федеральной информационной адресной системой виде	—
1.2	Дополнительные сведения о местоположении земельного участка	—
2.	Площадь земельного участка \pm величина погрешности определения (вычисления) площади ($P \pm \Delta P$), м ²	588 кв.м \pm 4.85 кв.м
3.	Формула, примененная для вычисления предельной погрешности определения площади земельного участка с подставленными значениями и итоговые (вычисленные) значения (ΔP), м ²	$\Delta P = 2 * 0.10 * \sqrt{588} * \sqrt{((1 + 1.00^2)/(2 * 1.00))} = 4.85$
4.	Площадь земельного участка согласно сведениям	588

	Единого государственного реестра недвижимости ($P_{\text{кад}}$), м^2	
5.	Оценка расхождения P и $P_{\text{кад}}$ ($P - P_{\text{кад}}$), м^2	0 кв.м
6.	Предельные минимальный и максимальный размеры земельного участка ($P_{\text{мин}}$ и $P_{\text{макс}}$), м^2	400 4000
7.	Вид (виды) разрешенного использования	—
7.1	Дополнительные сведения об использовании земельного участка	—
8.	Кадастровый или иной государственный учетный номер (инвентарный) здания, сооружения, объекта незавершенного строительства, расположенного на земельном участке	50:14:0030406:938
9.	Сведения о земельных участках (землях общего пользования, территории общего пользования), посредством которых обеспечивается доступ	Земли общего пользования
10.	Иные сведения	Приведение в соответствие сведений ЕГРН о площади и описании местоположения участка. В настоящей карте-плане установлена средняя квадратическая погрешность характерных точек границ участка в соответствии с требованиями действующего законодательства. Конфигурация и площадь участка не изменяются.

4. Пояснения к сведениям об уточняемом земельном участке с кадастровым номером: 50:14:0030406:703

1.	—
----	---

Сведения об уточняемых земельных участках

1. Сведения о характерных точках границ уточняемого земельного участка с кадастровым номером 50:14:0030406:680

Система координат МСК-50, зона 2

Зона № 2

Обозначение	Координаты, м	Метод	Формулы,	Описание
-------------	---------------	-------	----------	----------

ние характерн ых точек границ	содержатся в Едином государственном реестре недвижимости		определены в результате выполнения комплексных кадастровых работ		определения координат	примененные для расчета средней квадратической погрешности определения координат характерных точек границ (Mt), с подставленными в такие формулы значениями и итоговые (вычисленные) значения Mt, м	закрепления точки
	X	Y	X	Y			
1	2	3	4	5	6	7	8
н281	—	—	48908 3.04	22177 69.68	Метод спутниковы х геодезическ их измерений (определени й)	$Mt=\sqrt{(0.07^2+0.07^2)}$ =0.10	Забор
н282	—	—	48907 1.22	22177 79.45	Метод спутниковы х геодезическ их измерений (определени й)	$Mt=\sqrt{(0.07^2+0.07^2)}$ =0.10	Забор
н283	—	—	48905 2.53	22177 91.19	Метод спутниковы х геодезическ их измерений (определени й)	$Mt=\sqrt{(0.07^2+0.07^2)}$ =0.10	Забор
н284	—	—	48903 8.28	22178 00.81	Метод спутниковы х геодезическ их измерений (определени й)	$Mt=\sqrt{(0.07^2+0.07^2)}$ =0.10	Забор
н285	—	—	48902	22178	Метод	$Mt=\sqrt{(0.07^2+0.07^2)}$	Забор

			6.81	08.37	спутниковы х геодезическ их измерений (определени й)	=0.10	
н286	—	—	48902 6.27	22178 08.72	Метод спутниковы х геодезическ их измерений (определени й)	$Mt=\sqrt{(0.07^2+0.07^2)}$ =0.10	Забор
н287	—	—	48901 6.46	22177 95.26	Метод спутниковы х геодезическ их измерений (определени й)	$Mt=\sqrt{(0.07^2+0.07^2)}$ =0.10	Забор
н288	—	—	48901 6.16	22177 94.84	Метод спутниковы х геодезическ их измерений (определени й)	$Mt=\sqrt{(0.07^2+0.07^2)}$ =0.10	Забор
н289	—	—	48903 1.73	22177 83.24	Метод спутниковы х геодезическ их измерений (определени й)	$Mt=\sqrt{(0.07^2+0.07^2)}$ =0.10	Забор
н290	—	—	48903 6.87	22177 80.01	Метод спутниковы х геодезическ их измерений (определени й)	$Mt=\sqrt{(0.07^2+0.07^2)}$ =0.10	Забор

н291	—	—	48903 7.39	22177 80.86	Метод спутниковы х геодезическ их измерений (определени й)	$Mt=\sqrt{(0.07^2+0.07^2)}$ =0.10	Забор
н292	—	—	48904 1.74	22177 78.19	Метод спутниковы х геодезическ их измерений (определени й)	$Mt=\sqrt{(0.07^2+0.07^2)}$ =0.10	Забор
н293	—	—	48904 7.27	22177 74.81	Метод спутниковы х геодезическ их измерений (определени й)	$Mt=\sqrt{(0.07^2+0.07^2)}$ =0.10	Забор
н294	—	—	48904 8.38	22177 76.68	Метод спутниковы х геодезическ их измерений (определени й)	$Mt=\sqrt{(0.07^2+0.07^2)}$ =0.10	Забор
н295	—	—	48906 5.94	22177 64.31	Метод спутниковы х геодезическ их измерений (определени й)	$Mt=\sqrt{(0.07^2+0.07^2)}$ =0.10	Забор
н296	—	—	48906 4.40	22177 61.51	Метод спутниковы х геодезическ их измерений (определени	$Mt=\sqrt{(0.07^2+0.07^2)}$ =0.10	Забор

					й)		
н297	–	–	48907 4.37	22177 54.48	Метод спутниковы х геодезическ их измерений (определени й)	$Mt=\sqrt{(0.07^2+0.07^2)}$ =0.10	Забор
н298	–	–	48908 0.62	22177 65.47	Метод спутниковы х геодезическ их измерений (определени й)	$Mt=\sqrt{(0.07^2+0.07^2)}$ =0.10	Забор
н299	–	–	48908 2.29	22177 68.38	Метод спутниковы х геодезическ их измерений (определени й)	$Mt=\sqrt{(0.07^2+0.07^2)}$ =0.10	Забор
н281	–	–	48908 3.04	22177 69.68	Метод спутниковы х геодезическ их измерений (определени й)	$Mt=\sqrt{(0.07^2+0.07^2)}$ =0.10	Забор
5	48905 2.53	2217791 .19	–	–	–	–	–
6	48907 1.22	2217779 .45	–	–	–	–	–
2800	48908 3.04	2217769 .68	–	–	–	–	–
2783	48908 2.29	2217768 .38	–	–	–	–	–
2788	48908 0.62	2217765 .47	–	–	–	–	–

2799	48907 4.37	2217754 .48	—	—	—	—	—
2798	48906 4.40	2217761 .51	—	—	—	—	—
2797	48906 5.94	2217764 .31	—	—	—	—	—
3073	48904 8.38	2217776 .68	—	—	—	—	—
2795	48904 7.27	2217774 .81	—	—	—	—	—
2794	48904 1.74	2217778 .19	—	—	—	—	—
2806	48903 7.39	2217780 .86	—	—	—	—	—
2805	48903 6.87	2217780 .01	—	—	—	—	—
2804	48903 1.73	2217783 .24	—	—	—	—	—
2803	48901 6.16	2217794 .84	—	—	—	—	—
2802	48901 6.46	2217795 .26	—	—	—	—	—
2801	48902 6.27	2217808 .72	—	—	—	—	—
35	48902 6.81	2217808 .37	—	—	—	—	—
3074	48903 8.28	2217800 .81	—	—	—	—	—
5	48905 2.53	2217791 .19	—	—	—	—	—

2. Сведения о частях границ уточняемого земельного участка с кадастровым номером 50:14:0030406:680

Обозначение части границ		Горизонтальное проложение (S), м	Описание прохождения части границ	Сведения о согласовании местоположения границ (согласовано/спорное)
от т.	до т.			

1	2	3	4	5
н281	н282	15.34	—	Согласовано
н282	н283	22.07	—	Согласовано
н283	н284	17.19	—	Согласовано
н284	н285	13.74	—	Согласовано
н285	н286	0.64	—	Согласовано
н286	н287	16.66	—	Согласовано
н287	н288	0.52	—	Согласовано
н288	н289	19.42	—	Согласовано
н289	н290	6.07	—	Согласовано
н290	н291	1.00	—	Согласовано
н291	н292	5.10	—	Согласовано
н292	н293	6.48	—	Согласовано
н293	н294	2.17	—	Согласовано
н294	н295	21.48	—	Согласовано
н295	н296	3.20	—	Согласовано
н296	н297	12.20	—	Согласовано
н297	н298	12.64	—	Согласовано
н298	н299	3.36	—	Согласовано
н299	н281	1.50	—	Согласовано

3. Сведения о характеристиках уточняемого земельного участка с кадастровым номером 50:14:0030406:680

№ п/п	Наименование характеристики земельного участка	Значение характеристики
1	2	3
1.	Адрес земельного участка	—
1.1	Сведения о местоположении земельного участка (при отсутствии адреса) в структурированном в соответствии с федеральной информационной адресной системой виде	—

1.2	Дополнительные сведения о местоположении земельного участка	—
2.	Площадь земельного участка \pm величина погрешности определения (вычисления) площади ($P \pm \Delta P$), м ²	1173 кв.м \pm 6.92 кв.м
3.	Формула, примененная для вычисления предельной погрешности определения площади земельного участка с подставленными значениями и итоговые (вычисленные) значения (ΔP), м ²	$\Delta P = 2 * 0.10 * \sqrt{1173} * \sqrt{((1 + 1.23^2)/(2 * 1.23))} = 6.92$
4.	Площадь земельного участка согласно сведениям Единого государственного реестра недвижимости ($P_{\text{кад}}$), м ²	1172
5.	Оценка расхождения P и $P_{\text{кад}}$ ($P - P_{\text{кад}}$), м ²	1 кв.м
6.	Предельные минимальный и максимальный размеры земельного участка ($P_{\text{мин}}$ и $P_{\text{макс}}$), м ²	400 4000
7.	Вид (виды) разрешенного использования	—
7.1	Дополнительные сведения об использовании земельного участка	—
8.	Кадастровый или иной государственный учетный номер (инвентарный) здания, сооружения, объекта незавершенного строительства, расположенного на земельном участке	50:14:0030406:876, 50:14:0030406:2138
9.	Сведения о земельных участках (землях общего пользования, территории общего пользования), посредством которых обеспечивается доступ	Земли общего пользования
10.	Иные сведения	Приведение в соответствие сведений ЕГРН о площади и описании местоположения участка. В настоящей карте-плане установлена средняя квадратическая погрешность характерных точек границ участка в соответствии с требованиями действующего законодательства. Конфигурация и площадь участка не изменяются.
4. Пояснения к сведениям об уточняемом земельном участке с кадастровым номером: <u>50:14:0030406:680</u>		

1.	—						
Сведения об уточняемых земельных участках							
1. Сведения о характерных точках границ уточняемого земельного участка с кадастровым номером <u>50:14:0030406:672</u>							
Система координат <u>МСК-50, зона 2</u>					Зона № <u>2</u>		
Обозначение характерных точек границ	Координаты, м				Метод определения координат	Формулы, примененные для расчета средней квадратической погрешности определения координат характерных точек границ (Mt), с подставленными в такие формулы значениями и итоговые (вычисленные) значения Mt, м	Описание закрепления точки
	содержатся в Едином государственном реестре недвижимости		определены в результате выполнения комплексных кадастровых работ				
	X	Y	X	Y			
1	2	3	4	5	6	7	8
н1390	—	—	49024 6.66	22167 07.82	Метод спутниковых геодезических измерений (определений)	$Mt=\sqrt{(0.07^2+0.07^2)}$ =0.10	Забор
н1400	—	—	49025 3.67	22167 04.92	Метод спутниковых геодезических измерений (определений)	$Mt=\sqrt{(0.07^2+0.07^2)}$ =0.10	Забор
н1399	—	—	49026 5.69	22167 32.80	Метод спутниковых геодезических измерений (определений)	$Mt=\sqrt{(0.07^2+0.07^2)}$ =0.10	Забор

н1405	—	—	49029 1.54	22167 21.51	Метод спутниковы х геодезическ их измерений (определени й)	$Mt=\sqrt{(0.07^2+0.07^2)}$ =0.10	Забор
н1406	—	—	49029 5.01	22167 30.02	Метод спутниковы х геодезическ их измерений (определени й)	$Mt=\sqrt{(0.07^2+0.07^2)}$ =0.10	Забор
н1407	—	—	49029 8.14	22167 37.72	Метод спутниковы х геодезическ их измерений (определени й)	$Mt=\sqrt{(0.07^2+0.07^2)}$ =0.10	Забор
н1391	—	—	49026 5.03	22167 51.37	Метод спутниковы х геодезическ их измерений (определени й)	$Mt=\sqrt{(0.07^2+0.07^2)}$ =0.10	Забор
н1390	—	—	49024 6.66	22167 07.82	Метод спутниковы х геодезическ их измерений (определени й)	$Mt=\sqrt{(0.07^2+0.07^2)}$ =0.10	Забор
2691	49029 8.14	2216737 .72	—	—	—	—	—
2692	49026 5.03	2216751 .37	—	—	—	—	—
2693	49024	2216707	—	—	—	—	—

	6.66	.82					
2874	49025 3.67	2216704 .92	—	—	—	—	—
2873	49026 5.69	2216732 .80	—	—	—	—	—
2872	49029 1.54	2216721 .51	—	—	—	—	—
2691	49029 8.14	2216737 .72	—	—	—	—	—

2. Сведения о частях границ уточняемого земельного участка с кадастровым номером 50:14:0030406:672

Обозначение части границ		Горизонтальное проложение (S), м	Описание прохождения части границ	Сведения о согласовании местоположения границ (согласовано/спорное)
от т.	до т.			
1	2	3	4	5
н1390	н1400	7.59	—	Согласовано
н1400	н1399	30.36	—	Согласовано
н1399	н1405	28.21	—	Согласовано
н1405	н1406	9.19	—	Согласовано
н1406	н1407	8.31	—	Согласовано
н1407	н1391	35.81	—	Согласовано
н1391	н1390	47.27	—	Согласовано

3. Сведения о характеристиках уточняемого земельного участка с кадастровым номером 50:14:0030406:672

№ п/п	Наименование характеристики земельного участка	Значение характеристики
1	2	3
1.	Адрес земельного участка	—
1.1	Сведения о местоположении земельного участка (при отсутствии адреса) в структурированном в соответствии с федеральной информационной адресной системой виде	—
1.2	Дополнительные сведения о местоположении	—

	земельного участка	
2.	Площадь земельного участка \pm величина погрешности определения (вычисления) площади ($P \pm \Delta P$), м ²	850 кв.м \pm 5.85 кв.м
3.	Формула, примененная для вычисления предельной погрешности определения площади земельного участка с подставленными значениями и итоговые (вычисленные) значения (ΔP), м ²	$\Delta P = 2 * 0.10 * \sqrt{850} * \sqrt{((1 + 1.11^2)/(2 * 1.11))} = 5.85$
4.	Площадь земельного участка согласно сведениям Единого государственного реестра недвижимости ($P_{\text{кад}}$), м ²	850
5.	Оценка расхождения P и $P_{\text{кад}}$ ($P - P_{\text{кад}}$), м ²	0 кв.м
6.	Предельные минимальный и максимальный размеры земельного участка ($P_{\text{мин}}$ и $P_{\text{макс}}$), м ²	400 4000
7.	Вид (виды) разрешенного использования	—
7.1	Дополнительные сведения об использовании земельного участка	—
8.	Кадастровый или иной государственный учетный номер (инвентарный) здания, сооружения, объекта незавершенного строительства, расположенного на земельном участке	50:14:0030406:1712
9.	Сведения о земельных участках (землях общего пользования, территории общего пользования), посредством которых обеспечивается доступ	Земли общего пользования
10.	Иные сведения	Приведение в соответствие сведений ЕГРН о площади и описании местоположения участка. В настоящей карте-плане установлена средняя квадратическая погрешность характерных точек границ участка в соответствии с требованиями действующего законодательства. Конфигурация и площадь участка не изменяются.
4. Пояснения к сведениям об уточняемом земельном участке с кадастровым номером: <u>50:14:0030406:672</u>		
1.	—	

Сведения об уточняемых земельных участках

1. Сведения о характерных точках границ уточняемого земельного участка с кадастровым номером 50:14:0030406:690

Система координат МСК-50, зона 2

Зона № 2

Обозначение характерных точек границ	Координаты, м				Метод определения координат	Формулы, примененные для расчета средней квадратической погрешности определения координат характерных точек границ (Mt), с подставленными в такие формулы значениями и итоговые (вычисленные) значения Mt, м	Описание закрепления точки
	содержатся в Едином государственном реестре недвижимости		определены в результате выполнения комплексных кадастровых работ				
	X	Y	X	Y			
1	2	3	4	5	6	7	8
н1455	—	—	49032 8.26	22167 35.79	Метод спутниковых геодезических измерений (определений)	$Mt=\sqrt{(0.07^2+0.07^2)}$ =0.10	Забор
н1454	—	—	49032 5.94	22167 30.05	Метод спутниковых геодезических измерений (определений)	$Mt=\sqrt{(0.07^2+0.07^2)}$ =0.10	Забор
н1453	—	—	49031 8.93	22167 12.51	Метод спутниковых геодезических измерений (определений)	$Mt=\sqrt{(0.07^2+0.07^2)}$ =0.10	Забор
н1452	—	—	49031 4.46	22167 00.00	Метод спутниковых	$Mt=\sqrt{(0.07^2+0.07^2)}$ =0.10	Забор

					х геодезическ их измерений (определени й)		
н1451	—	—	49030 6.49	22166 82.82	Метод спутниковы х геодезическ их измерений (определени й)	$Mt=\sqrt{(0.07^2+0.07^2)}$ =0.10	Забор
н1466	—	—	49033 2.49	22166 71.63	Метод спутниковы х геодезическ их измерений (определени й)	$Mt=\sqrt{(0.07^2+0.07^2)}$ =0.10	Забор
н1465	—	—	49035 3.66	22167 20.55	Метод спутниковы х геодезическ их измерений (определени й)	$Mt=\sqrt{(0.07^2+0.07^2)}$ =0.10	Забор
н1464	—	—	49035 5.36	22167 24.88	Метод спутниковы х геодезическ их измерений (определени й)	$Mt=\sqrt{(0.07^2+0.07^2)}$ =0.10	Забор
н1455	—	—	49032 8.26	22167 35.79	Метод спутниковы х геодезическ их измерений (определени й)	$Mt=\sqrt{(0.07^2+0.07^2)}$ =0.10	Забор

65	49032 5.94	2216730 .05	—	—	—	—	—
66	49031 8.93	2216712 .51	—	—	—	—	—
67	49031 4.46	2216700 .00	—	—	—	—	—
68	49030 6.49	2216682 .82	—	—	—	—	—
2681	49033 2.49	2216671 .63	—	—	—	—	—
2680	49035 3.66	2216720 .55	—	—	—	—	—
3489	49035 5.36	2216724 .88	—	—	—	—	—
3490	49032 8.26	2216735 .79	—	—	—	—	—
65	49032 5.94	2216730 .05	—	—	—	—	—

2. Сведения о частях границ уточняемого земельного участка с кадастровым номером 50:14:0030406:690

Обозначение части границ		Горизонтальное проложение (S), м	Описание прохождения части границ	Сведения о согласовании местоположения границ (согласовано/спорное)
от т.	до т.			
1	2	3	4	5
н1455	н1454	6.19	—	Согласовано
н1454	н1453	18.89	—	Согласовано
н1453	н1452	13.28	—	Согласовано
н1452	н1451	18.94	—	Согласовано
н1451	н1466	28.31	—	Согласовано
н1466	н1465	53.30	—	Согласовано
н1465	н1464	4.65	—	Согласовано
н1464	н1455	29.21	—	Согласовано

3. Сведения о характеристиках уточняемого земельного участка с кадастровым номером

50:14:0030406:690

№ п/п	Наименование характеристики земельного участка	Значение характеристики
1	2	3
1.	Адрес земельного участка	—
1.1	Сведения о местоположении земельного участка (при отсутствии адреса) в структурированном в соответствии с федеральной информационной адресной системой виде	—
1.2	Дополнительные сведения о местоположении земельного участка	—
2.	Площадь земельного участка \pm величина погрешности определения (вычисления) площади ($P \pm \Delta P$), м ²	1643 кв.м \pm 8.26 кв.м
3.	Формула, примененная для вычисления предельной погрешности определения площади земельного участка с подставленными значениями и итоговые (вычисленные) значения (ΔP), м ²	$\Delta P = 2 * 0.10 * \sqrt{1643} * \sqrt{((1 + 1.31^2)/(2 * 1.31))} = 8.26$
4.	Площадь земельного участка согласно сведениям Единого государственного реестра недвижимости ($P_{\text{кад}}$), м ²	1643
5.	Оценка расхождения P и $P_{\text{кад}}$ ($P - P_{\text{кад}}$), м ²	0 кв.м
6.	Предельные минимальный и максимальный размеры земельного участка ($P_{\text{мин}}$ и $P_{\text{макс}}$), м ²	400 4000
7.	Вид (виды) разрешенного использования	—
7.1	Дополнительные сведения об использовании земельного участка	—
8.	Кадастровый или иной государственный учетный номер (инвентарный) здания, сооружения, объекта незавершенного строительства, расположенного на земельном участке	50:14:0030406:1123, 50:14:0030406:1638, 50:14:0030406:1644, 50:14:0030406:1656
9.	Сведения о земельных участках (землях общего пользования, территории общего пользования), посредством которых обеспечивается доступ	Земли общего пользования
10.	Иные сведения	Приведение в соответствие сведений ЕГРН о площади и описании местоположения

		участка. В настоящей карте-плане установлена средняя квадратическая погрешность характерных точек границ участка в соответствии с требованиями действующего законодательства. Конфигурация и площадь участка не изменяются.
--	--	---

4. Пояснения к сведениям об уточняемом земельном участке с кадастровым номером:
50:14:0030406:690

1.	—
----	---

Сведения об уточняемых земельных участках

1. Сведения о характерных точках границ уточняемого земельного участка с кадастровым номером 50:14:0030406:686

Система координат МСК-50, зона 2

Зона № 2

Обозначение характерных точек границ	Координаты, м				Метод определения координат	Формулы, примененные для расчета средней квадратической погрешности определения координат характерных точек границ (Mt), с подставленными в такие формулы значениями и итоговые (вычисленные) значения Mt, м	Описание закрепления точки
	содержатся в Едином государственном реестре недвижимости		определены в результате выполнения комплексных кадастровых работ				
	X	Y	X	Y			
1	2	3	4	5	6	7	8
н834	—	—	48944 3.27	22174 82.54	Метод спутниковых геодезических измерений (определений)	$Mt=\sqrt{(0.07^2+0.07^2)}$ =0.10	Забор
н835	—	—	48942 9.53	22174 98.40	Метод спутниковых геодезических	$Mt=\sqrt{(0.07^2+0.07^2)}$ =0.10	Забор

					измерений (определени й)		
н836	—	—	48941 5.48	22174 86.79	Метод спутниковы х геодезическ их измерений (определени й)	$Mt=\sqrt{(0.07^2+0.07^2)}$ =0.10	Забор
н837	—	—	48941 6.39	22174 85.65	Метод спутниковы х геодезическ их измерений (определени й)	$Mt=\sqrt{(0.07^2+0.07^2)}$ =0.10	Забор
н838	—	—	48940 1.28	22174 73.22	Метод спутниковы х геодезическ их измерений (определени й)	$Mt=\sqrt{(0.07^2+0.07^2)}$ =0.10	Забор
н681	—	—	48940 7.78	22174 65.39	Метод спутниковы х геодезическ их измерений (определени й)	$Mt=\sqrt{(0.07^2+0.07^2)}$ =0.10	Забор
н700	—	—	48941 2.46	22174 60.71	Метод спутниковы х геодезическ их измерений (определени й)	$Mt=\sqrt{(0.07^2+0.07^2)}$ =0.10	Забор
н699	—	—	48941 3.42	22174 59.55	Метод спутниковы х геодезическ	$Mt=\sqrt{(0.07^2+0.07^2)}$ =0.10	Забор

					их измерений (определени й)		
н829	—	—	48943 2.35	22174 74.51	Метод спутниковы х геодезическ их измерений (определени й)	$Mt=\sqrt{(0.07^2+0.07^2)}$ =0.10	Забор
н828	—	—	48943 3.33	22174 73.37	Метод спутниковы х геодезическ их измерений (определени й)	$Mt=\sqrt{(0.07^2+0.07^2)}$ =0.10	Забор
н834	—	—	48944 3.27	22174 82.54	Метод спутниковы х геодезическ их измерений (определени й)	$Mt=\sqrt{(0.07^2+0.07^2)}$ =0.10	Забор
485	48941 5.48	2217486 .79	—	—	—	—	—
486	48942 9.53	2217498 .40	—	—	—	—	—
498	48944 3.27	2217482 .54	—	—	—	—	—
525	48943 3.33	2217473 .37	—	—	—	—	—
3402	48943 2.35	2217474 .51	—	—	—	—	—
3403	48941 3.42	2217459 .55	—	—	—	—	—
524	48941 2.46	2217460 .71	—	—	—	—	—

489	48940 7.78	2217465 .39	—	—	—	—	—
488	48940 1.28	2217473 .22	—	—	—	—	—
487	48941 6.39	2217485 .65	—	—	—	—	—
485	48941 5.48	2217486 .79	—	—	—	—	—

2. Сведения о частях границ уточняемого земельного участка с кадастровым номером 50:14:0030406:686

Обозначение части границ		Горизонтальное проложение (S), м	Описание прохождения части границ	Сведения о согласовании местоположения границ (согласовано/спорное)
от т.	до т.			
1	2	3	4	5
н834	н835	20.98	—	Согласовано
н835	н836	18.23	—	Согласовано
н836	н837	1.46	—	Согласовано
н837	н838	19.57	—	Согласовано
н838	н681	10.18	—	Согласовано
н681	н700	6.62	—	Согласовано
н700	н699	1.51	—	Согласовано
н699	н829	24.13	—	Согласовано
н829	н828	1.50	—	Согласовано
н828	н834	13.52	—	Согласовано

3. Сведения о характеристиках уточняемого земельного участка с кадастровым номером 50:14:0030406:686

№ п/п	Наименование характеристики земельного участка	Значение характеристики
1	2	3
1.	Адрес земельного участка	—
1.1	Сведения о местоположении земельного участка (при отсутствии адреса) в структурированном в	—

	соответствии с федеральной информационной адресной системой в виде	
1.2	Дополнительные сведения о местоположении земельного участка	—
2.	Площадь земельного участка \pm величина погрешности определения (вычисления) площади ($P \pm \Delta P$), м ²	746 кв.м \pm 5.47 кв.м
3.	Формула, примененная для вычисления предельной погрешности определения площади земельного участка с подставленными значениями и итоговые (вычисленные) значения (ΔP), м ²	$\Delta P = 2 * 0.10 * \sqrt{746} * \sqrt{((1 + 1.08^2)/(2 * 1.08))} = 5.47$
4.	Площадь земельного участка согласно сведениям Единого государственного реестра недвижимости ($P_{\text{кад}}$), м ²	746
5.	Оценка расхождения P и $P_{\text{кад}}$ ($P - P_{\text{кад}}$), м ²	0 кв.м
6.	Предельные минимальный и максимальный размеры земельного участка ($P_{\text{мин}}$ и $P_{\text{макс}}$), м ²	400 4000
7.	Вид (виды) разрешенного использования	—
7.1	Дополнительные сведения об использовании земельного участка	—
8.	Кадастровый или иной государственный учетный номер (инвентарный) здания, сооружения, объекта незавершенного строительства, расположенного на земельном участке	50:14:0000000:121402, 50:14:0030406:1215, 50:14:0030406:1216
9.	Сведения о земельных участках (землях общего пользования, территории общего пользования), посредством которых обеспечивается доступ	Земли общего пользования
10.	Иные сведения	Приведение в соответствие сведений ЕГРН о площади и описании местоположения участка. В настоящей карте-плане установлена средняя квадратическая погрешность характерных точек границ участка в соответствии с требованиями действующего законодательства. Конфигурация и площадь участка не изменяются.

4. Пояснения к сведениям об уточняемом земельном участке с кадастровым номером:

50:14:0030406:686

1.	—						
Сведения об уточняемых земельных участках							
1. Сведения о характерных точках границ уточняемого земельного участка с кадастровым номером 50:14:0030406:2157							
Система координат МСК-50, зона 2					Зона № 2		
Обозначение характерных точек границ	Координаты, м				Метод определения координат	Формулы, примененные для расчета средней квадратической погрешности определения координат характерных точек границ (Mt), с подставленными в такие формулы значениями и итоговые (вычисленные) значения Mt, м	Описание закрепления точки
	содержатся в Едином государственном реестре недвижимости		определены в результате выполнения комплексных кадастровых работ				
	X	Y	X	Y			
1	2	3	4	5	6	7	8
n1112	—	—	48963 3.55	22174 29.42	Метод спутниковых геодезических измерений (определений)	$Mt=\sqrt{(0.07^2+0.07^2)}$ =0.10	Забор
n1113	—	—	48963 1.19	22174 29.49	Метод спутниковых геодезических измерений (определений)	$Mt=\sqrt{(0.07^2+0.07^2)}$ =0.10	Забор
n1114	—	—	48960 8.98	22174 04.62	Метод спутниковых геодезических измерений (определений)	$Mt=\sqrt{(0.07^2+0.07^2)}$ =0.10	Забор

					й)		
н1115	–	–	48959 4.59	22173 89.46	Метод спутниковы х геодезическ их измерений (определени й)	$Mt=\sqrt{(0.07^2+0.07^2)}$ =0.10	Забор
н1116	–	–	48959 2.81	22173 91.12	Метод спутниковы х геодезическ их измерений (определени й)	$Mt=\sqrt{(0.07^2+0.07^2)}$ =0.10	Забор
н1117	–	–	48959 1.60	22173 92.29	Метод спутниковы х геодезическ их измерений (определени й)	$Mt=\sqrt{(0.07^2+0.07^2)}$ =0.10	Забор
н1118	–	–	48959 1.34	22173 92.02	Метод спутниковы х геодезическ их измерений (определени й)	$Mt=\sqrt{(0.07^2+0.07^2)}$ =0.10	Забор
н1119	–	–	48958 3.99	22173 98.63	Метод спутниковы х геодезическ их измерений (определени й)	$Mt=\sqrt{(0.07^2+0.07^2)}$ =0.10	Забор
н1120	–	–	48958 3.67	22173 98.93	Метод спутниковы х геодезическ их измерений	$Mt=\sqrt{(0.07^2+0.07^2)}$ =0.10	Забор

					(определени й)		
н1121	—	—	48957 8.92	22173 93.65	Метод спутниковы х геодезическ их измерений (определени й)	$Mt=\sqrt{(0.07^2+0.07^2)}$ =0.10	Забор
н1122	—	—	48957 8.06	22173 93.77	Метод спутниковы х геодезическ их измерений (определени й)	$Mt=\sqrt{(0.07^2+0.07^2)}$ =0.10	Забор
н1123	—	—	48957 3.53	22173 88.62	Метод спутниковы х геодезическ их измерений (определени й)	$Mt=\sqrt{(0.07^2+0.07^2)}$ =0.10	Забор
н1124	—	—	48958 4.63	22173 77.82	Метод спутниковы х геодезическ их измерений (определени й)	$Mt=\sqrt{(0.07^2+0.07^2)}$ =0.10	Забор
н1125	—	—	48958 4.80	22173 77.99	Метод спутниковы х геодезическ их измерений (определени й)	$Mt=\sqrt{(0.07^2+0.07^2)}$ =0.10	Забор
н1126	—	—	48958 7.73	22173 74.97	Метод спутниковы х геодезическ их	$Mt=\sqrt{(0.07^2+0.07^2)}$ =0.10	Забор

					измерений (определени й)		
н1127	—	—	48958 7.94	22173 75.17	Метод спутниковы х геодезическ их измерений (определени й)	$Mt=\sqrt{(0.07^2+0.07^2)}$ =0.10	Забор
н1128	—	—	48959 0.91	22173 72.09	Метод спутниковы х геодезическ их измерений (определени й)	$Mt=\sqrt{(0.07^2+0.07^2)}$ =0.10	Забор
н1129	—	—	48959 5.00	22173 76.47	Метод спутниковы х геодезическ их измерений (определени й)	$Mt=\sqrt{(0.07^2+0.07^2)}$ =0.10	Забор
н1130	—	—	48960 5.11	22173 87.36	Метод спутниковы х геодезическ их измерений (определени й)	$Mt=\sqrt{(0.07^2+0.07^2)}$ =0.10	Забор
н1131	—	—	48963 9.71	22174 23.43	Метод спутниковы х геодезическ их измерений (определени й)	$Mt=\sqrt{(0.07^2+0.07^2)}$ =0.10	Забор
н1112	—	—	48963 3.55	22174 29.42	Метод спутниковы х геодезическ	$Mt=\sqrt{(0.07^2+0.07^2)}$ =0.10	Забор

					их измерений (определени й)		
1	48959 0.91	2217372 .09	—	—	—	—	—
2	48959 5.00	2217376 .47	—	—	—	—	—
3	48960 5.11	2217387 .36	—	—	—	—	—
4	48963 9.71	2217423 .43	—	—	—	—	—
5	48963 3.55	2217429 .42	—	—	—	—	—
6	48963 1.19	2217429 .49	—	—	—	—	—
7	48960 8.98	2217404 .62	—	—	—	—	—
8	48959 4.59	2217389 .46	—	—	—	—	—
9	48959 2.81	2217391 .12	—	—	—	—	—
10	48959 1.60	2217392 .29	—	—	—	—	—
11	48959 1.34	2217392 .02	—	—	—	—	—
12	48958 3.99	2217398 .63	—	—	—	—	—
13	48958 3.67	2217398 .93	—	—	—	—	—
14	48957 8.92	2217393 .65	—	—	—	—	—
15	48957 8.06	2217393 .77	—	—	—	—	—
16	48957 3.53	2217388 .62	—	—	—	—	—

17	48958 4.63	2217377 .82	—	—	—	—	—
18	48958 4.80	2217377 .99	—	—	—	—	—
19	48958 7.73	2217374 .97	—	—	—	—	—
20	48958 7.94	2217375 .17	—	—	—	—	—
1	48959 0.91	2217372 .09	—	—	—	—	—

2. Сведения о частях границ уточняемого земельного участка с кадастровым номером 50:14:0030406:2157

Обозначение части границ		Горизонтальное проложение (S), м	Описание прохождения части границ	Сведения о согласовании местоположения границ (согласовано/спорное)
от т.	до т.			
1	2	3	4	5
н1112	н1113	2.36	—	Согласовано
н1113	н1114	33.34	—	Согласовано
н1114	н1115	20.90	—	Согласовано
н1115	н1116	2.43	—	Согласовано
н1116	н1117	1.68	—	Согласовано
н1117	н1118	0.37	—	Согласовано
н1118	н1119	9.89	—	Согласовано
н1119	н1120	0.44	—	Согласовано
н1120	н1121	7.10	—	Согласовано
н1121	н1122	0.87	—	Согласовано
н1122	н1123	6.86	—	Согласовано
н1123	н1124	15.49	—	Согласовано
н1124	н1125	0.24	—	Согласовано
н1125	н1126	4.21	—	Согласовано
н1126	н1127	0.29	—	Согласовано

н1127	н1128	4.28	—	Согласовано
н1128	н1129	5.99	—	Согласовано
н1129	н1130	14.86	—	Согласовано
н1130	н1131	49.98	—	Согласовано
н1131	н1112	8.59	—	Согласовано

3. Сведения о характеристиках уточняемого земельного участка с кадастровым номером 50:14:0030406:2157

№ п/п	Наименование характеристики земельного участка	Значение характеристики
1	2	3
1.	Адрес земельного участка	—
1.1	Сведения о местоположении земельного участка (при отсутствии адреса) в структурированном в соответствии с федеральной информационной адресной системой виде	—
1.2	Дополнительные сведения о местоположении земельного участка	—
2.	Площадь земельного участка \pm величина погрешности определения (вычисления) площади ($P \pm \Delta P$), м ²	885 кв.м \pm 5.98 кв.м
3.	Формула, примененная для вычисления предельной погрешности определения площади земельного участка с подставленными значениями и итоговые (вычисленные) значения (ΔP), м ²	$\Delta P = 2 * 0.10 * \sqrt{885} * \sqrt{((1 + 1.15^2)/(2 * 1.15))} = 5.98$
4.	Площадь земельного участка согласно сведениям Единого государственного реестра недвижимости ($P_{\text{кад}}$), м ²	885
5.	Оценка расхождения P и $P_{\text{кад}}$ ($P - P_{\text{кад}}$), м ²	0 кв.м
6.	Предельные минимальный и максимальный размеры земельного участка ($P_{\text{мин}}$ и $P_{\text{макс}}$), м ²	400 4000
7.	Вид (виды) разрешенного использования	—
7.1	Дополнительные сведения об использовании земельного участка	—

8.	Кадастровый или иной государственный учетный номер (инвентарный) здания, сооружения, объекта незавершенного строительства, расположенного на земельном участке	50:14:0030406:835, 50:14:0030406:836, 50:14:0030406:837, 50:14:0030406:839
9.	Сведения о земельных участках (землях общего пользования, территории общего пользования), посредством которых обеспечивается доступ	Земли общего пользования
10.	Иные сведения	Приведение в соответствие сведений ЕГРН о площади и описании местоположения участка. В настоящей карте-плане установлена средняя квадратическая погрешность характерных точек границ участка в соответствии с требованиями действующего законодательства. Конфигурация и площадь участка не изменяются.

4. Пояснения к сведениям об уточняемом земельном участке с кадастровым номером:
50:14:0030406:2157

1.	—
----	---

Сведения об уточняемых земельных участках

1. Сведения о характерных точках границ уточняемого земельного участка с кадастровым номером 50:14:0030406:82

Система координат МСК-50, зона 2

Зона № 2

Обозначение характерных точек границ	Координаты, м				Метод определения координат	Формулы, примененные для расчета средней квадратической погрешности определения координат характерных точек границ (Mt), с подставленными в такие формулы значениями и итоговые (вычисленные) значения Mt, м	Описание закрепления точки
	содержатся в Едином государственном реестре недвижимости		определены в результате выполнения комплексных кадастровых работ				
	X	Y	X	Y			
1	2	3	4	5	6	7	8

н541	—	—	48922 9.75	22175 45.54	Метод спутниковы х геодезическ их измерений (определени й)	$Mt=\sqrt{(0.07^2+0.07^2)}$ =0.10	Забор
н542	—	—	48923 3.47	22175 49.03	Метод спутниковы х геодезическ их измерений (определени й)	$Mt=\sqrt{(0.07^2+0.07^2)}$ =0.10	Забор
н514	—	—	48923 5.17	22175 51.85	Метод спутниковы х геодезическ их измерений (определени й)	$Mt=\sqrt{(0.07^2+0.07^2)}$ =0.10	Забор
н513	—	—	48923 9.66	22175 57.96	Метод спутниковы х геодезическ их измерений (определени й)	$Mt=\sqrt{(0.07^2+0.07^2)}$ =0.10	Забор
н512	—	—	48924 6.05	22175 64.28	Метод спутниковы х геодезическ их измерений (определени й)	$Mt=\sqrt{(0.07^2+0.07^2)}$ =0.10	Забор
н511	—	—	48924 9.26	22175 67.46	Метод спутниковы х геодезическ их измерений (определени	$Mt=\sqrt{(0.07^2+0.07^2)}$ =0.10	Забор

					й)		
н510	—	—	48925 2.75	22175 70.91	Метод спутниковы х геодезическ их измерений (определени й)	$Mt=\sqrt{(0.07^2+0.07^2)}$ =0.10	Забор
н509	—	—	48925 3.02	22175 70.63	Метод спутниковы х геодезическ их измерений (определени й)	$Mt=\sqrt{(0.07^2+0.07^2)}$ =0.10	Забор
н508	—	—	48925 4.73	22175 72.01	Метод спутниковы х геодезическ их измерений (определени й)	$Mt=\sqrt{(0.07^2+0.07^2)}$ =0.10	Забор
н507	—	—	48926 8.33	22175 82.91	Метод спутниковы х геодезическ их измерений (определени й)	$Mt=\sqrt{(0.07^2+0.07^2)}$ =0.10	Забор
н506	—	—	48927 0.98	22175 79.54	Метод спутниковы х геодезическ их измерений (определени й)	$Mt=\sqrt{(0.07^2+0.07^2)}$ =0.10	Забор
н505	—	—	48929 0.12	22175 94.75	Метод спутниковы х геодезическ их измерений	$Mt=\sqrt{(0.07^2+0.07^2)}$ =0.10	Забор

					(определени й)		
н543	—	—	48928 2.73	22176 03.42	Метод спутниковы х геодезическ их измерений (определени й)	$Mt=\sqrt{(0.07^2+0.07^2)}$ =0.10	Забор
н544	—	—	48927 9.53	22176 02.38	Метод спутниковы х геодезическ их измерений (определени й)	$Mt=\sqrt{(0.07^2+0.07^2)}$ =0.10	Забор
н545	—	—	48927 7.18	22176 02.82	Метод спутниковы х геодезическ их измерений (определени й)	$Mt=\sqrt{(0.07^2+0.07^2)}$ =0.10	Забор
н546	—	—	48926 6.55	22176 09.61	Метод спутниковы х геодезическ их измерений (определени й)	$Mt=\sqrt{(0.07^2+0.07^2)}$ =0.10	Забор
н547	—	—	48926 3.73	22176 06.01	Метод спутниковы х геодезическ их измерений (определени й)	$Mt=\sqrt{(0.07^2+0.07^2)}$ =0.10	Забор
н548	—	—	48924 2.10	22175 88.84	Метод спутниковы х геодезическ их	$Mt=\sqrt{(0.07^2+0.07^2)}$ =0.10	Забор

					измерений (определени й)		
н549	—	—	48924 1.00	22175 87.96	Метод спутниковы х геодезическ их измерений (определени й)	$Mt=\sqrt{(0.07^2+0.07^2)}$ =0.10	Забор
н550	—	—	48924 6.26	22175 80.29	Метод спутниковы х геодезическ их измерений (определени й)	$Mt=\sqrt{(0.07^2+0.07^2)}$ =0.10	Забор
н551	—	—	48923 4.67	22175 64.32	Метод спутниковы х геодезическ их измерений (определени й)	$Mt=\sqrt{(0.07^2+0.07^2)}$ =0.10	Забор
н552	—	—	48922 8.87	22175 53.94	Метод спутниковы х геодезическ их измерений (определени й)	$Mt=\sqrt{(0.07^2+0.07^2)}$ =0.10	Забор
н553	—	—	48922 5.14	22175 50.46	Метод спутниковы х геодезическ их измерений (определени й)	$Mt=\sqrt{(0.07^2+0.07^2)}$ =0.10	Забор
н541	—	—	48922 9.75	22175 45.54	Метод спутниковы х геодезическ	$Mt=\sqrt{(0.07^2+0.07^2)}$ =0.10	Забор

					их измерений (определени й)		
1424	48922 9.75	2217545 .54	—	—	—	—	—
1436	48922 5.14	2217550 .46	—	—	—	—	—
1435	48922 8.87	2217553 .94	—	—	—	—	—
1434	48923 4.67	2217564 .32	—	—	—	—	—
1433	48924 6.26	2217580 .29	—	—	—	—	—
1432	48924 1.00	2217587 .96	—	—	—	—	—
1439	48926 3.73	2217606 .01	—	—	—	—	—
1420	48926 6.55	2217609 .61	—	—	—	—	—
1421	48927 7.18	2217602 .82	—	—	—	—	—
1422	48927 9.53	2217602 .38	—	—	—	—	—
1423	48928 2.73	2217603 .42	—	—	—	—	—
1438	48929 0.12	2217594 .75	—	—	—	—	—
1437	48927 0.98	2217579 .54	—	—	—	—	—
1431	48926 8.33	2217582 .91	—	—	—	—	—
1430	48925 4.73	2217572 .01	—	—	—	—	—
1429	48925 3.02	2217570 .63	—	—	—	—	—

1428	48925 2.75	2217570 .91	—	—	—	—	—
1427	48923 9.66	2217557 .96	—	—	—	—	—
1426	48923 5.17	2217551 .85	—	—	—	—	—
1425	48923 3.47	2217549 .03	—	—	—	—	—
1424	48922 9.75	2217545 .54	—	—	—	—	—

2. Сведения о частях границ уточняемого земельного участка с кадастровым номером 50:14:0030406:82

Обозначение части границ		Горизонтальное проложение (S), м	Описание прохождения части границ	Сведения о согласовании местоположения границ (согласовано/спорное)
от т.	до т.			
1	2	3	4	5
н541	н542	5.10	—	Согласовано
н542	н514	3.29	—	Согласовано
н514	н513	7.58	—	Согласовано
н513	н512	8.99	—	Согласовано
н512	н511	4.52	—	Согласовано
н511	н510	4.91	—	Согласовано
н510	н509	0.39	—	Согласовано
н509	н508	2.20	—	Согласовано
н508	н507	17.43	—	Согласовано
н507	н506	4.29	—	Согласовано
н506	н505	24.45	—	Согласовано
н505	н543	11.39	—	Согласовано
н543	н544	3.36	—	Согласовано
н544	н545	2.39	—	Согласовано
н545	н546	12.61	—	Согласовано

н546	н547	4.57	—	Согласовано
н547	н548	27.62	—	Согласовано
н548	н549	1.41	—	Согласовано
н549	н550	9.30	—	Согласовано
н550	н551	19.73	—	Согласовано
н551	н552	11.89	—	Согласовано
н552	н553	5.10	—	Согласовано
н553	н541	6.74	—	Согласовано

3. Сведения о характеристиках уточняемого земельного участка с кадастровым номером 50:14:0030406:82

№ п/п	Наименование характеристики земельного участка	Значение характеристики
1	2	3
1.	Адрес земельного участка	—
1.1	Сведения о местоположении земельного участка (при отсутствии адреса) в структурированном в соответствии с федеральной информационной адресной системой виде	—
1.2	Дополнительные сведения о местоположении земельного участка	—
2.	Площадь земельного участка \pm величина погрешности определения (вычисления) площади ($P \pm \Delta P$), м ²	1223 кв.м \pm 6.99 кв.м
3.	Формула, примененная для вычисления предельной погрешности определения площади земельного участка с подставленными значениями и итоговые (вычисленные) значения (ΔP), м ²	$\Delta P = 2 * 0.10 * \sqrt{1223} * \sqrt{((1 + 1.01^2)/(2 * 1.01))} = 6.99$
4.	Площадь земельного участка согласно сведениям Единого государственного реестра недвижимости ($P_{\text{кад}}$), м ²	1223
5.	Оценка расхождения P и $P_{\text{кад}}$ ($P - P_{\text{кад}}$), м ²	0 кв.м
6.	Предельные минимальный и максимальный размеры земельного участка ($P_{\text{мин}}$ и $P_{\text{макс}}$), м ²	400 4000
7.	Вид (виды) разрешенного использования	—

7.1	Дополнительные сведения об использовании земельного участка	—
8.	Кадастровый или иной государственный учетный номер (инвентарный) здания, сооружения, объекта незавершенного строительства, расположенного на земельном участке	50:14:0030406:953, 50:14:0000000:119519
9.	Сведения о земельных участках (землях общего пользования, территории общего пользования), посредством которых обеспечивается доступ	Земли общего пользования
10.	Иные сведения	Приведение в соответствие сведений ЕГРН о площади и описании местоположения участка. В настоящей карте-плане установлена средняя квадратическая погрешность характерных точек границ участка в соответствии с требованиями действующего законодательства. Конфигурация и площадь участка не изменяются.

4. Пояснения к сведениям об уточняемом земельном участке с кадастровым номером:
50:14:0030406:82

1.	—
----	---

Сведения об уточняемых земельных участках, необходимые для исправления реестровых ошибок в сведениях о местоположении их границ

1. Сведения о характерных точках границ уточняемого земельного участка с кадастровым номером 50:14:0030406:1709

Система координат МСК-50, зона 2

Зона № 2

Обозначение характерных точек границ	Координаты, м				Метод определения координат	Формулы, примененные для расчета средней квадратической погрешности определения координат характерных точек границ (Mt), с подставленными в такие формулы значениями и итоговые (вычисленные)	Описание закрепления точки
	содержатся в Едином государственно м реестре недвижимости		определены в ходе выполнения комплексных кадастровых работ				
	X	Y	X	Y			

						значения M_t , м	
1	2	3	4	5	6	7	8
н1406	—	—	49029 5.01	22167 30.02	Метод спутниковых геодезических измерений (определений)	$M_t = \sqrt{(0.07^2 + 0.07^2)} = 0.10$	Забор
н1449	—	—	49031 8.44	22167 20.02	Метод спутниковых геодезических измерений (определений)	$M_t = \sqrt{(0.07^2 + 0.07^2)} = 0.10$	Забор
н1450	—	—	49030 3.73	22166 83.99	Метод спутниковых геодезических измерений (определений)	$M_t = \sqrt{(0.07^2 + 0.07^2)} = 0.10$	Забор
н1451	—	—	49030 6.49	22166 82.82	Метод спутниковых геодезических измерений (определений)	$M_t = \sqrt{(0.07^2 + 0.07^2)} = 0.10$	Забор
н1452	—	—	49031 4.46	22167 00.00	Метод спутниковых геодезических измерений (определений)	$M_t = \sqrt{(0.07^2 + 0.07^2)} = 0.10$	Забор
н1453	—	—	49031 8.93	22167 12.51	Метод спутниковых геодезических измерений (определений)	$M_t = \sqrt{(0.07^2 + 0.07^2)} = 0.10$	Забор
н1454	—	—	49032 5.94	22167 30.05	Метод спутниковых геодезических измерений (определений)	$M_t = \sqrt{(0.07^2 + 0.07^2)} = 0.10$	Забор
н1455	—	—	49032 8.26	22167 35.79	Метод спутниковых геодезических измерений (определений)	$M_t = \sqrt{(0.07^2 + 0.07^2)} = 0.10$	Забор

н1456	—	—	49033 8.07	22167 60.13	Метод спутниковых геодезических измерений (определений)	$Mt=\sqrt{(0.07^2+0.07^2)}=$ 0.10	Забор
н1457	—	—	49032 5.57	22167 64.91	Метод спутниковых геодезических измерений (определений)	$Mt=\sqrt{(0.07^2+0.07^2)}=$ 0.10	Забор
н1458	—	—	49031 0.93	22167 70.51	Метод спутниковых геодезических измерений (определений)	$Mt=\sqrt{(0.07^2+0.07^2)}=$ 0.10	Забор
н1459	—	—	49030 9.68	22167 67.29	Метод спутниковых геодезических измерений (определений)	$Mt=\sqrt{(0.07^2+0.07^2)}=$ 0.10	Забор
н1460	—	—	49030 0.66	22167 44.06	Метод спутниковых геодезических измерений (определений)	$Mt=\sqrt{(0.07^2+0.07^2)}=$ 0.10	Забор
н1461	—	—	49029 9.36	22167 40.72	Метод спутниковых геодезических измерений (определений)	$Mt=\sqrt{(0.07^2+0.07^2)}=$ 0.10	Забор
н1407	—	—	49029 8.14	22167 37.72	Метод спутниковых геодезических измерений (определений)	$Mt=\sqrt{(0.07^2+0.07^2)}=$ 0.10	Забор
н1406	—	—	49029 5.01	22167 30.02	Метод спутниковых геодезических измерений (определений)	$Mt=\sqrt{(0.07^2+0.07^2)}=$ 0.10	Забор
37	49030 6.49	22166 82.82	—	—	—	—	—
38	49031	22167	—	—	—	—	—

	4.46	00.00					
39	49031 8.93	22167 12.51	—	—	—	—	—
40	49032 5.94	22167 30.05	—	—	—	—	—
41	49033 8.07	22167 60.13	—	—	—	—	—
42	49032 5.57	22167 64.91	—	—	—	—	—
43	49031 0.93	22167 70.51	—	—	—	—	—
2	49030 0.66	22167 44.06	—	—	—	—	—
3	49029 9.36	22167 40.72	—	—	—	—	—
60	49029 5.01	22167 30.02	—	—	—	—	—
70	49031 8.44	22167 20.02	—	—	—	—	—
1	49030 3.73	22166 83.99	—	—	—	—	—
37	49030 6.49	22166 82.82	—	—	—	—	—

2. Сведения о частях границ уточняемого земельного участка с кадастровым номером 50:14:0030406:1709

Обозначение части границ		Горизонтальное проложение (S), м	Описание прохождения части границ	Сведения о согласовании местоположения границ (согласовано/спорное)
от т.	до т.			
1	2	3	4	5
н1406	н1449	25.47	—	Согласовано
н1449	н1450	38.92	—	Согласовано
н1450	н1451	3.00	—	Согласовано
н1451	н1452	18.94	—	Согласовано
н1452	н1453	13.28	—	Согласовано

н1453	н1454	18.89	—	Согласовано
н1454	н1455	6.19	—	Согласовано
н1455	н1456	26.24	—	Согласовано
н1456	н1457	13.38	—	Согласовано
н1457	н1458	15.67	—	Согласовано
н1458	н1459	3.45	—	Согласовано
н1459	н1460	24.92	—	Согласовано
н1460	н1461	3.58	—	Согласовано
н1461	н1407	3.24	—	Согласовано
н1407	н1406	8.31	—	Согласовано

3. Сведения о характеристиках уточняемого земельного участка с кадастровым номером 50:14:0030406:1709

№ п/п	Наименование характеристики	Значение характеристики
1	2	3
1.	Адрес земельного участка	—
1.1	Сведения о местоположении земельного участка (при отсутствии адреса) в структурированном в соответствии с федеральной информационной адресной системой виде	—
1.2	Дополнительные сведения о местоположении земельного участка	—
2.	Площадь земельного участка \pm величина предельной погрешности определения (вычисления) площади ($P \pm \Delta P$), м ²	1404 кв.м \pm 8.43 кв.м
3.	Формула, примененная для вычисления предельной погрешности определения площади земельного участка с подставленными значениями (ΔP), м ²	$\Delta P = 2 * 0.10 * \sqrt{1404} * \sqrt{((1 + 2.04^2)/(2 * 2.04))} = 8.43$
4.	Площадь земельного участка согласно сведениям Единого государственного реестра недвижимости ($P_{\text{кад}}$), м ²	1405
5.	Оценка расхождения P и $P_{\text{кад}}$ ($P - P_{\text{кад}}$), м ²	1 кв.м
6.	Предельные минимальный и максимальный размеры	400

	земельного участка ($P_{\text{мин}}$ и $P_{\text{макс}}$), м^2	4000
7.	Кадастровый номер или иной государственный учетный номер (инвентарный) объекта недвижимости, расположенного на земельном участке	50:14:0030406:1727, 50:14:0030406:1121
8.	Вид (виды) разрешенного использования	—
8.1	Дополнительные сведения об использовании земельного участка	—
9.	Сведения о земельных участках (землях общего пользования, территории общего пользования), посредством которых обеспечивается доступ	Земли общего пользования
10.	Иные сведения	В ходе определения местоположения объектов недвижимости выявлен факт смещения учтенных границ участка относительно фактических.

4. Пояснения к сведениям об уточняемом земельном участке с кадастровым номером: 50:14:0030406:1709

1.	—
----	---

Сведения об уточняемых земельных участках, необходимые для исправления реестровых ошибок в сведениях о местоположении их границ

1. Сведения о характерных точках границ уточняемого земельного участка с кадастровым номером 50:14:0030406:663

Система координат МСК-50, зона 2

Зона № 2

Обозначение характерных точек границ	Координаты, м				Метод определения координат	Формулы, примененные для расчета средней квадратической погрешности определения координат характерных точек границ (Mt), с подставленными в такие формулы значениями и итоговые (вычисленные) значения Mt, м	Описание закрепления точки
	содержатся в Едином государственно м реестре недвижимости		определены в ходе выполнения комплексных кадастровых работ				
	X	Y	X	Y			
1	2	3	4	5	6	7	8

н1381	—	—	49026 2.72	22167 91.08	Метод спутниковых геодезических измерений (определений)	$Mt=\sqrt{(0.07^2+0.07^2)}=$ 0.10	Забор
н1382	—	—	49024 9.48	22167 62.56	Метод спутниковых геодезических измерений (определений)	$Mt=\sqrt{(0.07^2+0.07^2)}=$ 0.10	Забор
н1383	—	—	49024 0.56	22167 66.22	Метод спутниковых геодезических измерений (определений)	$Mt=\sqrt{(0.07^2+0.07^2)}=$ 0.10	Забор
н1384	—	—	49023 3.81	22167 51.48	Метод спутниковых геодезических измерений (определений)	$Mt=\sqrt{(0.07^2+0.07^2)}=$ 0.10	Забор
н1385	—	—	49022 9.91	22167 42.96	Метод спутниковых геодезических измерений (определений)	$Mt=\sqrt{(0.07^2+0.07^2)}=$ 0.10	Забор
н1386	—	—	49023 3.65	22167 41.23	Метод спутниковых геодезических измерений (определений)	$Mt=\sqrt{(0.07^2+0.07^2)}=$ 0.10	Забор
н1387	—	—	49023 2.92	22167 39.30	Метод спутниковых геодезических измерений (определений)	$Mt=\sqrt{(0.07^2+0.07^2)}=$ 0.10	Забор
н1388	—	—	49022 2.53	22167 16.76	Метод спутниковых геодезических измерений (определений)	$Mt=\sqrt{(0.07^2+0.07^2)}=$ 0.10	Забор
н1389	—	—	49024 3.01	22167 08.33	Метод спутниковых геодезических измерений	$Mt=\sqrt{(0.07^2+0.07^2)}=$ 0.10	Забор

					(определений)		
н1390	–	–	49024 6.66	22167 07.82	Метод спутниковых геодезических измерений (определений)	$Mt=\sqrt{(0.07^2+0.07^2)}=0.10$	Забор
н1391	–	–	49026 5.03	22167 51.37	Метод спутниковых геодезических измерений (определений)	$Mt=\sqrt{(0.07^2+0.07^2)}=0.10$	Забор
н1392	–	–	49026 6.55	22167 54.33	Метод спутниковых геодезических измерений (определений)	$Mt=\sqrt{(0.07^2+0.07^2)}=0.10$	Забор
н1393	–	–	49027 8.33	22167 80.46	Метод спутниковых геодезических измерений (определений)	$Mt=\sqrt{(0.07^2+0.07^2)}=0.10$	Забор
н1394	–	–	49027 9.75	22167 83.60	Метод спутниковых геодезических измерений (определений)	$Mt=\sqrt{(0.07^2+0.07^2)}=0.10$	Забор
н1395	–	–	49027 9.87	22167 83.86	Метод спутниковых геодезических измерений (определений)	$Mt=\sqrt{(0.07^2+0.07^2)}=0.10$	Забор
н1381	–	–	49026 2.72	22167 91.08	Метод спутниковых геодезических измерений (определений)	$Mt=\sqrt{(0.07^2+0.07^2)}=0.10$	Забор
2692	49026 5.03	22167 51.37	–	–	–	–	–
2693	49024 6.66	22167 07.82	–	–	–	–	–
2828	49024 3.01	22167 08.33	–	–	–	–	–

2827	49022 2.53	22167 16.76	—	—	—	—	—
2826	49023 2.92	22167 39.30	—	—	—	—	—
2825	49023 3.65	22167 41.23	—	—	—	—	—
2824	49022 9.91	22167 42.96	—	—	—	—	—
2823	49024 0.56	22167 66.22	—	—	—	—	—
2822	49024 9.48	22167 62.56	—	—	—	—	—
2821	49026 2.72	22167 91.08	—	—	—	—	—
2820	49027 9.87	22167 83.86	—	—	—	—	—
2818	49027 9.75	22167 83.60	—	—	—	—	—
2819	49026 6.55	22167 54.33	—	—	—	—	—
2692	49026 5.03	22167 51.37	—	—	—	—	—

2. Сведения о частях границ уточняемого земельного участка с кадастровым номером 50:14:0030406:663

Обозначение части границ		Горизонтальное проложение (S), м	Описание прохождения части границ	Сведения о согласовании местоположения границ (согласовано/спорное)
от т.	до т.			
1	2	3	4	5
н1381	н1382	31.44	—	Согласовано
н1382	н1383	9.64	—	Согласовано
н1383	н1384	16.21	—	Согласовано
н1384	н1385	9.37	—	Согласовано
н1385	н1386	4.12	—	Согласовано

н1386	н1387	2.06	—	Согласовано
н1387	н1388	24.82	—	Согласовано
н1388	н1389	22.15	—	Согласовано
н1389	н1390	3.69	—	Согласовано
н1390	н1391	47.27	—	Согласовано
н1391	н1392	3.33	—	Согласовано
н1392	н1393	28.66	—	Согласовано
н1393	н1394	3.45	—	Согласовано
н1394	н1395	0.29	—	Согласовано
н1395	н1381	18.61	—	Согласовано

3. Сведения о характеристиках уточняемого земельного участка с кадастровым номером 50:14:0030406:663

№ п/п	Наименование характеристики	Значение характеристики
1	2	3
1.	Адрес земельного участка	—
1.1	Сведения о местоположении земельного участка (при отсутствии адреса) в структурированном в соответствии с федеральной информационной адресной системой виде	—
1.2	Дополнительные сведения о местоположении земельного участка	—
2.	Площадь земельного участка \pm величина предельной погрешности определения (вычисления) площади ($P \pm \Delta P$), м ²	2005 кв.м \pm 9.26 кв.м
3.	Формула, примененная для вычисления предельной погрешности определения площади земельного участка с подставленными значениями (ΔP), м ²	$\Delta P = 2 * 0.10 * \sqrt{2005} * \sqrt{((1 + 1.45^2)/(2 * 1.45))} = 9.26$
4.	Площадь земельного участка согласно сведениям Единого государственного реестра недвижимости ($P_{\text{кад}}$), м ²	2005
5.	Оценка расхождения P и $P_{\text{кад}}$ ($P - P_{\text{кад}}$), м ²	0 кв.м
6.	Предельные минимальный и максимальный размеры	400

	земельного участка ($P_{\text{мин}}$ и $P_{\text{макс}}$), м^2	4000
7.	Кадастровый номер или иной государственный учетный номер (инвентарный) объекта недвижимости, расположенного на земельном участке	50:14:0030406:1713
8.	Вид (виды) разрешенного использования	—
8.1	Дополнительные сведения об использовании земельного участка	—
9.	Сведения о земельных участках (землях общего пользования, территории общего пользования), посредством которых обеспечивается доступ	Земли общего пользования
10.	Иные сведения	Приведение в соответствие сведений ЕГРН о площади и описании местоположения участка. В настоящей карте-плане установлена средняя квадратическая погрешность характерных точек границ участка в соответствии с требованиями действующего законодательства. Конфигурация и площадь участка не изменяются. В соответствии с земельным законодательством РФ недопустимо появление между земельными участками пересечений (наложений), вклинивания, вкрапливания, изломанности границ, чересполосицы.

4. Пояснения к сведениям об уточняемом земельном участке с кадастровым номером: 50:14:0030406:663

1.	—
----	---

Сведения об уточняемых земельных участках, необходимые для исправления реестровых ошибок в сведениях о местоположении их границ

1. Сведения о характерных точках границ уточняемого земельного участка с кадастровым номером 50:14:0030406:184

Система координат МСК-50, зона 2

Зона № 2

Обозначение	Координаты, м	Метод	Формулы,	Описание
-------------	---------------	-------	----------	----------

ние характерн ых точек границ	содержатся в Едином государственно м реестре недвижимости		определены в ходе выполнения комплексных кадастровых работ		определения координат	примененные для расчета средней квадратической погрешности определения координат характерных точек границ (Mt), с подставленными в такие формулы значениями и итоговые (вычисленные) значения Mt, м	закреплен ия точки
	X	Y	X	Y			
1	2	3	4	5	6	7	8
н1299	—	—	48999 5.67	22168 49.15	Метод спутниковых геодезических измерений (определений)	$Mt = \sqrt{(0.07^2 + 0.07^2)} = 0.10$	Забор
н1300	—	—	48999 0.91	22168 38.78	Метод спутниковых геодезических измерений (определений)	$Mt = \sqrt{(0.07^2 + 0.07^2)} = 0.10$	Забор
н1301	—	—	48998 4.16	22168 26.09	Метод спутниковых геодезических измерений (определений)	$Mt = \sqrt{(0.07^2 + 0.07^2)} = 0.10$	Забор
н1302	—	—	48998 3.70	22168 25.21	Метод спутниковых геодезических измерений (определений)	$Mt = \sqrt{(0.07^2 + 0.07^2)} = 0.10$	Забор
н1303	—	—	48998 4.70	22168 24.26	Метод спутниковых геодезических измерений (определений)	$Mt = \sqrt{(0.07^2 + 0.07^2)} = 0.10$	Забор
н1304	—	—	48998 8.85	22168 21.74	Метод спутниковых геодезических измерений (определений)	$Mt = \sqrt{(0.07^2 + 0.07^2)} = 0.10$	Забор
н1305	—	—	49000	22168	Метод	$Mt = \sqrt{(0.07^2 + 0.07^2)} =$	Забор

			0.77	15.41	спутниковых геодезических измерений (определений)	0.10	
н1306	–	–	49001 0.75	22168 34.26	Метод спутниковых геодезических измерений (определений)	$Mt=\sqrt{(0.07^2+0.07^2)}=$ 0.10	Забор
н1307	–	–	49001 0.31	22168 35.57	Метод спутниковых геодезических измерений (определений)	$Mt=\sqrt{(0.07^2+0.07^2)}=$ 0.10	Забор
н1308	–	–	49001 7.61	22168 49.33	Метод спутниковых геодезических измерений (определений)	$Mt=\sqrt{(0.07^2+0.07^2)}=$ 0.10	Забор
н1309	–	–	49002 1.90	22168 58.29	Метод спутниковых геодезических измерений (определений)	$Mt=\sqrt{(0.07^2+0.07^2)}=$ 0.10	Забор
н1310	–	–	49003 5.27	22168 86.18	Метод спутниковых геодезических измерений (определений)	$Mt=\sqrt{(0.07^2+0.07^2)}=$ 0.10	Забор
н1311	–	–	49003 6.34	22168 88.38	Метод спутниковых геодезических измерений (определений)	$Mt=\sqrt{(0.07^2+0.07^2)}=$ 0.10	Забор
н1312	–	–	49001 8.59	22168 96.61	Метод спутниковых геодезических измерений (определений)	$Mt=\sqrt{(0.07^2+0.07^2)}=$ 0.10	Забор
н1313	–	–	49001 7.54	22168 94.68	Метод спутниковых геодезических измерений (определений)	$Mt=\sqrt{(0.07^2+0.07^2)}=$ 0.10	Забор

н1314	—	—	49001 0.98	22168 80.60	Метод спутниковых геодезических измерений (определений)	$Mt=\sqrt{(0.07^2+0.07^2)}=$ 0.10	Забор
н1299	—	—	48999 5.67	22168 49.15	Метод спутниковых геодезических измерений (определений)	$Mt=\sqrt{(0.07^2+0.07^2)}=$ 0.10	Забор
1373	48998 4.70	22168 24.26	—	—	—	—	—
1374	48998 8.85	22168 21.74	—	—	—	—	—
1377	49000 0.77	22168 15.41	—	—	—	—	—
1378	49001 0.75	22168 34.26	—	—	—	—	—
1379	49001 0.31	22168 35.57	—	—	—	—	—
1380	49001 7.61	22168 49.33	—	—	—	—	—
1381	49003 5.27	22168 86.18	—	—	—	—	—
1382	49001 7.54	22168 94.68	—	—	—	—	—
1383	49001 0.98	22168 80.60	—	—	—	—	—
1384	48999 5.67	22168 49.15	—	—	—	—	—
1385	48999 0.91	22168 38.78	—	—	—	—	—
1386	48998 3.70	22168 25.21	—	—	—	—	—
1373	48998 4.70	22168 24.26	—	—	—	—	—

2. Сведения о частях границ уточняемого земельного участка с кадастровым номером 50:14:0030406:184

Обозначение части границ		Горизонтальное проложение (S), м	Описание прохождения части границ	Сведения о согласовании местоположения границ (согласовано/спорное)
от т.	до т.			
1	2	3	4	5
н1299	н1300	11.41	—	Согласовано
н1300	н1301	14.37	—	Согласовано
н1301	н1302	0.99	—	Согласовано
н1302	н1303	1.38	—	Согласовано
н1303	н1304	4.86	—	Согласовано
н1304	н1305	13.50	—	Согласовано
н1305	н1306	21.33	—	Согласовано
н1306	н1307	1.38	—	Согласовано
н1307	н1308	15.58	—	Согласовано
н1308	н1309	9.93	—	Согласовано
н1309	н1310	30.93	—	Согласовано
н1310	н1311	2.45	—	Согласовано
н1311	н1312	19.57	—	Согласовано
н1312	н1313	2.20	—	Согласовано
н1313	н1314	15.53	—	Согласовано
н1314	н1299	34.98	—	Согласовано

3. Сведения о характеристиках уточняемого земельного участка с кадастровым номером 50:14:0030406:184

№ п/п	Наименование характеристики	Значение характеристики
1	2	3
1.	Адрес земельного участка	—
1.1	Сведения о местоположении земельного участка (при отсутствии адреса) в структурированном в соответствии с федеральной информационной адресной системой виде	—

1.2	Дополнительные сведения о местоположении земельного участка	—
2.	Площадь земельного участка \pm величина предельной погрешности определения (вычисления) площади ($P \pm \Delta P$), м ²	1576 кв.м \pm 8.31 кв.м
3.	Формула, примененная для вычисления предельной погрешности определения площади земельного участка с подставленными значениями (ΔP), м ²	$\Delta P = 2 * 0.10 * \sqrt{1576} * \sqrt{((1 + 1.54^2)/(2 * 1.54))} = 8.31$
4.	Площадь земельного участка согласно сведениям Единого государственного реестра недвижимости ($P_{\text{кад}}$), м ²	1531
5.	Оценка расхождения P и $P_{\text{кад}}$ ($P - P_{\text{кад}}$), м ²	45 кв.м
6.	Предельные минимальный и максимальный размеры земельного участка ($P_{\text{мин}}$ и $P_{\text{макс}}$), м ²	400 4000
7.	Кадастровый номер или иной государственный учетный номер (инвентарный) объекта недвижимости, расположенного на земельном участке	50:14:0030406:1093, 50:14:0030406:1092
8.	Вид (виды) разрешенного использования	—
8.1	Дополнительные сведения об использовании земельного участка	—
9.	Сведения о земельных участках (землях общего пользования, территории общего пользования), посредством которых обеспечивается доступ	Земли общего пользования
10.	Иные сведения	Приведение в соответствие сведений ЕГРН о площади и описании местоположения участка. В настоящей карте-плане установлена средняя квадратическая погрешность характерных точек границ участка в соответствии с требованиями действующего законодательства. Конфигурация и площадь участка не изменяются. В соответствии с земельным законодательством РФ недопустимо появление между земельными участками пересечений (наложений), вклинивания, вкрапливания, изломанности границ, чересполосицы.

4. Пояснения к сведениям об уточняемом земельном участке с кадастровым номером: <u>50:14:0030406:184</u>							
1.	–						
Сведения об уточняемых земельных участках, необходимые для исправления реестровых ошибок в сведениях о местоположении их границ							
1. Сведения о характерных точках границ уточняемого земельного участка с кадастровым номером <u>50:14:0030406:1758</u>							
Система координат <u>МСК-50, зона 2</u>					Зона № <u>2</u>		
Обозначение характерных точек границ	Координаты, м				Метод определения координат	Формулы, примененные для расчета средней квадратической погрешности определения координат характерных точек границ (Mt), с подставленными в такие формулы значениями и итоговые (вычисленные) значения Mt, м	Описание закрепления точки
	содержатся в Едином государственно м реестре недвижимости		определены в ходе выполнения комплексных кадастровых работ				
	X	Y	X	Y			
1	2	3	4	5	6	7	8
н1408	–	–	49029 5.04	22165 95.61	Метод спутниковых геодезических измерений (определений)	$Mt=\sqrt{(0.07^2+0.07^2)}=0.10$	Забор
н1409	–	–	49028 7.62	22165 76.67	Метод спутниковых геодезических измерений (определений)	$Mt=\sqrt{(0.07^2+0.07^2)}=0.10$	Забор
н1410	–	–	49028 7.33	22165 75.93	Метод спутниковых геодезических измерений (определений)	$Mt=\sqrt{(0.07^2+0.07^2)}=0.10$	Забор
н1411	–	–	49031 7.20	22165 62.95	Метод спутниковых геодезических измерений	$Mt=\sqrt{(0.07^2+0.07^2)}=0.10$	Забор

					(определений)		
н1412	–	–	49032 5.64	22165 82.27	Метод спутниковых геодезических измерений (определений)	$Mt=\sqrt{(0.07^2+0.07^2)}=$ 0.10	Забор
н1408	–	–	49029 5.04	22165 95.61	Метод спутниковых геодезических измерений (определений)	$Mt=\sqrt{(0.07^2+0.07^2)}=$ 0.10	Забор
4	49028 7.33	22165 75.93	–	–	–	–	–
5	49031 7.20	22165 62.95	–	–	–	–	–
6	49032 5.64	22165 82.27	–	–	–	–	–
7	49029 5.04	22165 95.61	–	–	–	–	–
4	49028 7.33	22165 75.93	–	–	–	–	–

2. Сведения о частях границ уточняемого земельного участка с кадастровым номером 50:14:0030406:1758

Обозначение части границ		Горизонтальное проложение (S), м	Описание прохождения части границ	Сведения о согласовании местоположения границ (согласовано/спорное)
от т.	до т.			
1	2	3	4	5
н1408	н1409	20.34	–	Согласовано
н1409	н1410	0.79	–	Согласовано
н1410	н1411	32.57	–	Согласовано
н1411	н1412	21.08	–	Согласовано
н1412	н1408	33.38	–	Согласовано

3. Сведения о характеристиках уточняемого земельного участка с кадастровым номером 50:14:0030406:1758

№ п/п	Наименование характеристики	Значение характеристики
-------	-----------------------------	-------------------------

1	2	3
1.	Адрес земельного участка	—
1.1	Сведения о местоположении земельного участка (при отсутствии адреса) в структурированном в соответствии с федеральной информационной адресной системой виде	—
1.2	Дополнительные сведения о местоположении земельного участка	—
2.	Площадь земельного участка \pm величина предельной погрешности определения (вычисления) площади ($P \pm \Delta P$), м ²	696 кв.м \pm 5.31 кв.м
3.	Формула, примененная для вычисления предельной погрешности определения площади земельного участка с подставленными значениями (ΔP), м ²	$\Delta P = 2 * 0.10 * \sqrt{696} * \sqrt{((1 + 1.17^2)/(2 * 1.17))} = 5.31$
4.	Площадь земельного участка согласно сведениям Единого государственного реестра недвижимости ($P_{\text{кад}}$), м ²	696
5.	Оценка расхождения P и $P_{\text{кад}}$ ($P - P_{\text{кад}}$), м ²	0 кв.м
6.	Предельные минимальный и максимальный размеры земельного участка ($P_{\text{мин}}$ и $P_{\text{макс}}$), м ²	400 4000
7.	Кадастровый номер или иной государственный учетный номер (инвентарный) объекта недвижимости, расположенного на земельном участке	50:00:0000000:1130, 50:14:0030406:1799
8.	Вид (виды) разрешенного использования	—
8.1	Дополнительные сведения об использовании земельного участка	—
9.	Сведения о земельных участках (землях общего пользования, территории общего пользования), посредством которых обеспечивается доступ	Земли общего пользования
10.	Иные сведения	В ходе определения местоположения объектов недвижимости выявлен факт смещения учтенных границ участка относительно фактических. В соответствии с земельным законодательством РФ недопустимо появление между земельными участками пересечений (наложений),

					вклинивания, изломанности, чересполосицы.	вкрапливания, границ,	
4. Пояснения к сведениям об уточняемом земельном участке с кадастровым номером: <u>50:14:0030406:1758</u>							
1.	–						
Сведения об уточняемых земельных участках, необходимые для исправления реестровых ошибок в сведениях о местоположении их границ							
1. Сведения о характерных точках границ уточняемого земельного участка с кадастровым номером <u>50:14:0030406:688</u>							
Система координат <u>МСК-50, зона 2</u>					Зона № <u>2</u>		
Обозначение характерных точек границ	Координаты, м				Метод определения координат	Формулы, примененные для расчета средней квадратической погрешности определения координат характерных точек границ (Mt), с подставленными в такие формулы значениями и итоговые (вычисленные) значения Mt, м	Описание закреплен ия точки
	содержатся в Едином государственно м реестре недвижимости		определены в ходе выполнения комплексных кадастровых работ				
	X	Y	X	Y			
1	2	3	4	5	6	7	8
н1274	–	–	49008 4.12	22167 59.31	Метод спутниковых геодезических измерений (определений)	$Mt=\sqrt{(0.07^2+0.07^2)}=0.10$	Забор
н1275	–	–	49007 9.92	22167 50.89	Метод спутниковых геодезических измерений (определений)	$Mt=\sqrt{(0.07^2+0.07^2)}=0.10$	Забор
н1276	–	–	49007 4.40	22167 40.27	Метод спутниковых геодезических измерений (определений)	$Mt=\sqrt{(0.07^2+0.07^2)}=0.10$	Забор
н1277	–	–	49007	22167	Метод	$Mt=\sqrt{(0.07^2+0.07^2)}=$	Забор

			3.06	37.14	спутниковых геодезических измерений (определений)	0.10	
н1278	–	–	49007 1.79	22167 34.50	Метод спутниковых геодезических измерений (определений)	$Mt=\sqrt{(0.07^2+0.07^2)}=$ 0.10	Забор
н1279	–	–	49007 0.54	22167 32.22	Метод спутниковых геодезических измерений (определений)	$Mt=\sqrt{(0.07^2+0.07^2)}=$ 0.10	Забор
н1280	–	–	49005 7.47	22167 04.39	Метод спутниковых геодезических измерений (определений)	$Mt=\sqrt{(0.07^2+0.07^2)}=$ 0.10	Забор
н1281	–	–	49005 4.46	22166 96.88	Метод спутниковых геодезических измерений (определений)	$Mt=\sqrt{(0.07^2+0.07^2)}=$ 0.10	Забор
н1282	–	–	49005 0.89	22166 87.96	Метод спутниковых геодезических измерений (определений)	$Mt=\sqrt{(0.07^2+0.07^2)}=$ 0.10	Забор
н1283	–	–	49005 6.70	22166 85.64	Метод спутниковых геодезических измерений (определений)	$Mt=\sqrt{(0.07^2+0.07^2)}=$ 0.10	Забор
н1284	–	–	49005 4.67	22166 80.36	Метод спутниковых геодезических измерений (определений)	$Mt=\sqrt{(0.07^2+0.07^2)}=$ 0.10	Забор
н1285	–	–	49005 9.95	22166 78.69	Метод спутниковых геодезических измерений (определений)	$Mt=\sqrt{(0.07^2+0.07^2)}=$ 0.10	Забор

н1286	—	—	49006 2.34	22166 77.78	Метод спутниковых геодезических измерений (определений)	$Mt=\sqrt{(0.07^2+0.07^2)}=$ 0.10	Забор
н1287	—	—	49006 3.98	22166 82.68	Метод спутниковых геодезических измерений (определений)	$Mt=\sqrt{(0.07^2+0.07^2)}=$ 0.10	Забор
н1288	—	—	49006 5.91	22166 87.81	Метод спутниковых геодезических измерений (определений)	$Mt=\sqrt{(0.07^2+0.07^2)}=$ 0.10	Забор
н1289	—	—	49007 0.49	22166 99.97	Метод спутниковых геодезических измерений (определений)	$Mt=\sqrt{(0.07^2+0.07^2)}=$ 0.10	Забор
н1290	—	—	49006 9.79	22167 00.30	Метод спутниковых геодезических измерений (определений)	$Mt=\sqrt{(0.07^2+0.07^2)}=$ 0.10	Забор
н1291	—	—	49007 1.23	22167 03.38	Метод спутниковых геодезических измерений (определений)	$Mt=\sqrt{(0.07^2+0.07^2)}=$ 0.10	Забор
н1292	—	—	49007 4.70	22167 01.90	Метод спутниковых геодезических измерений (определений)	$Mt=\sqrt{(0.07^2+0.07^2)}=$ 0.10	Забор
н1293	—	—	49007 6.74	22167 06.47	Метод спутниковых геодезических измерений (определений)	$Mt=\sqrt{(0.07^2+0.07^2)}=$ 0.10	Забор
н1294	—	—	49007 7.23	22167 13.56	Метод спутниковых геодезических измерений	$Mt=\sqrt{(0.07^2+0.07^2)}=$ 0.10	Забор

					(определений)		
н1295	–	–	49009 0.42	22167 39.66	Метод спутниковых геодезических измерений (определений)	$Mt=\sqrt{(0.07^2+0.07^2)}=$ 0.10	Забор
н1296	–	–	49009 5.03	22167 49.58	Метод спутниковых геодезических измерений (определений)	$Mt=\sqrt{(0.07^2+0.07^2)}=$ 0.10	Забор
н1297	–	–	49009 6.96	22167 53.28	Метод спутниковых геодезических измерений (определений)	$Mt=\sqrt{(0.07^2+0.07^2)}=$ 0.10	Забор
н1298	–	–	49008 8.45	22167 57.16	Метод спутниковых геодезических измерений (определений)	$Mt=\sqrt{(0.07^2+0.07^2)}=$ 0.10	Забор
н1274	–	–	49008 4.12	22167 59.31	Метод спутниковых геодезических измерений (определений)	$Mt=\sqrt{(0.07^2+0.07^2)}=$ 0.10	Забор
3408	49009 5.03	22167 49.58	–	–	–	–	–
3409	49009 6.96	22167 53.28	–	–	–	–	–
3433	49008 8.45	22167 57.16	–	–	–	–	–
3420	49008 4.12	22167 59.31	–	–	–	–	–
3421	49007 9.92	22167 50.89	–	–	–	–	–
3422	49007 4.40	22167 40.27	–	–	–	–	–
3434	49007 3.06	22167 37.14	–	–	–	–	–

3423	49007 1.79	22167 34.50	—	—	—	—	—
3424	49007 0.54	22167 32.22	—	—	—	—	—
3425	49005 7.47	22167 04.39	—	—	—	—	—
3417	49005 0.89	22166 87.96	—	—	—	—	—
3412	49005 6.70	22166 85.64	—	—	—	—	—
3413	49005 4.67	22166 80.36	—	—	—	—	—
3414	49005 9.95	22166 78.69	—	—	—	—	—
3415	49006 2.34	22166 77.78	—	—	—	—	—
3416	49006 3.98	22166 82.68	—	—	—	—	—
3426	49007 0.49	22166 99.97	—	—	—	—	—
3427	49006 9.79	22167 00.30	—	—	—	—	—
3428	49007 1.23	22167 03.38	—	—	—	—	—
3429	49007 4.70	22167 01.90	—	—	—	—	—
3430	49007 6.74	22167 06.47	—	—	—	—	—
3431	49007 7.23	22167 13.56	—	—	—	—	—
3432	49009 0.42	22167 39.66	—	—	—	—	—
3408	49009 5.03	22167 49.58	—	—	—	—	—

2. Сведения о частях границ уточняемого земельного участка с кадастровым номером 50:14:0030406:688

Обозначение части границ		Горизонтальное проложение (S), м	Описание прохождения части границ	Сведения о согласовании местоположения границ (согласовано/спорное)
от т.	до т.			
1	2	3	4	5
н1274	н1275	9.41	—	Согласовано
н1275	н1276	11.97	—	Согласовано
н1276	н1277	3.40	—	Согласовано
н1277	н1278	2.93	—	Согласовано
н1278	н1279	2.60	—	Согласовано
н1279	н1280	30.75	—	Согласовано
н1280	н1281	8.09	—	Согласовано
н1281	н1282	9.61	—	Согласовано
н1282	н1283	6.26	—	Согласовано
н1283	н1284	5.66	—	Согласовано
н1284	н1285	5.54	—	Согласовано
н1285	н1286	2.56	—	Согласовано
н1286	н1287	5.17	—	Согласовано
н1287	н1288	5.48	—	Согласовано
н1288	н1289	12.99	—	Согласовано
н1289	н1290	0.77	—	Согласовано
н1290	н1291	3.40	—	Согласовано
н1291	н1292	3.77	—	Согласовано
н1292	н1293	5.00	—	Согласовано
н1293	н1294	7.11	—	Согласовано
н1294	н1295	29.24	—	Согласовано
н1295	н1296	10.94	—	Согласовано
н1296	н1297	4.17	—	Согласовано
н1297	н1298	9.35	—	Согласовано

н1298	н1274	4.83	—	Согласовано
3. Сведения о характеристиках уточняемого земельного участка с кадастровым номером 50:14:0030406:688				
№ п/п	Наименование характеристики	Значение характеристики		
1	2	3		
1.	Адрес земельного участка	—		
1.1	Сведения о местоположении земельного участка (при отсутствии адреса) в структурированном в соответствии с федеральной информационной адресной системой виде	—		
1.2	Дополнительные сведения о местоположении земельного участка	—		
2.	Площадь земельного участка \pm величина предельной погрешности определения (вычисления) площади ($P \pm \Delta P$), м ²	1168 кв.м \pm 7.39 кв.м		
3.	Формула, примененная для вычисления предельной погрешности определения площади земельного участка с подставленными значениями (ΔP), м ²	$\Delta P = 2 * 0.10 * \sqrt{1168} * \sqrt{((1 + 1.77^2)/(2 * 1.77))} = 7.39$		
4.	Площадь земельного участка согласно сведениям Единого государственного реестра недвижимости ($P_{\text{кад}}$), м ²	1168		
5.	Оценка расхождения P и $P_{\text{кад}}$ ($P - P_{\text{кад}}$), м ²	0 кв.м		
6.	Предельные минимальный и максимальный размеры земельного участка ($P_{\text{мин}}$ и $P_{\text{макс}}$), м ²	400 4000		
7.	Кадастровый номер или иной государственный учетный номер (инвентарный) объекта недвижимости, расположенного на земельном участке	50:00:0000000:1130, 50:14:0000000:68261, 50:14:0030406:1052		
8.	Вид (виды) разрешенного использования	—		
8.1	Дополнительные сведения об использовании земельного участка	—		
9.	Сведения о земельных участках (землях общего пользования, территории общего пользования), посредством которых обеспечивается доступ	Земли общего пользования		
10.	Иные сведения	Приведение в соответствие сведений ЕГРН о площади и		

		описании местоположения участка. В настоящей карте-плане установлена средняя квадратическая погрешность характерных точек границ участка в соответствии с требованиями действующего законодательства. Конфигурация и площадь участка не изменяются. В соответствии с земельным законодательством РФ недопустимо появление между земельными участками пересечений (наложений), вклинивания, вкрапливания, изломанности границ, чересполосицы.
--	--	--

4. Пояснения к сведениям об уточняемом земельном участке с кадастровым номером: 50:14:0030406:688

1.	–
----	---

Сведения об уточняемых земельных участках, необходимые для исправления реестровых ошибок в сведениях о местоположении их границ

1. Сведения о характерных точках границ уточняемого земельного участка с кадастровым номером 50:14:0030406:200

Система координат МСК-50, зона 2

Зона № 2

Обозначение характерных точек границ	Координаты, м				Метод определения координат	Формулы, примененные для расчета средней квадратической погрешности определения координат характерных точек границ (Mt), с подставленными в такие формулы значениями и итоговые (вычисленные) значения Mt, м	Описание закрепления точки
	содержатся в Едином государственно м реестре недвижимости		определены в ходе выполнения комплексных кадастровых работ				
	X	Y	X	Y			
1	2	3	4	5	6	7	8
n1158	—	—	48976 7.56	22169 17.30	Метод спутниковых геодезических измерений (определений)	$Mt=\sqrt{(0.07^2+0.07^2)}=0.10$	Забор

н1159	—	—	48976 4.99	22169 13.02	Метод спутниковых геодезических измерений (определений)	$Mt=\sqrt{(0.07^2+0.07^2)}=$ 0.10	Забор
н1160	—	—	48974 8.77	22168 86.04	Метод спутниковых геодезических измерений (определений)	$Mt=\sqrt{(0.07^2+0.07^2)}=$ 0.10	Забор
н1161	—	—	48974 5.53	22168 80.65	Метод спутниковых геодезических измерений (определений)	$Mt=\sqrt{(0.07^2+0.07^2)}=$ 0.10	Забор
н1162	—	—	48973 8.87	22168 69.56	Метод спутниковых геодезических измерений (определений)	$Mt=\sqrt{(0.07^2+0.07^2)}=$ 0.10	Забор
н1163	—	—	48976 4.51	22168 55.10	Метод спутниковых геодезических измерений (определений)	$Mt=\sqrt{(0.07^2+0.07^2)}=$ 0.10	Забор
н1164	—	—	48978 3.68	22168 87.85	Метод спутниковых геодезических измерений (определений)	$Mt=\sqrt{(0.07^2+0.07^2)}=$ 0.10	Забор
н1165	—	—	48979 4.89	22169 07.02	Метод спутниковых геодезических измерений (определений)	$Mt=\sqrt{(0.07^2+0.07^2)}=$ 0.10	Забор
н1166	—	—	48979 6.37	22169 09.40	Метод спутниковых геодезических измерений (определений)	$Mt=\sqrt{(0.07^2+0.07^2)}=$ 0.10	Забор
н1158	—	—	48976 7.56	22169 17.30	Метод спутниковых геодезических измерений	$Mt=\sqrt{(0.07^2+0.07^2)}=$ 0.10	Забор

					(определений)		
2349	48973 8.87	22168 69.56	—	—	—	—	—
2352	48976 7.56	22169 17.30	—	—	—	—	—
2351	48979 4.89	22169 07.02	—	—	—	—	—
2350	48976 4.51	22168 55.10	—	—	—	—	—
2349	48973 8.87	22168 69.56	—	—	—	—	—

2. Сведения о частях границ уточняемого земельного участка с кадастровым номером 50:14:0030406:200

Обозначение части границ		Горизонтальное проложение (S), м	Описание прохождения части границ	Сведения о согласовании местоположения границ (согласовано/спорное)
от т.	до т.			
1	2	3	4	5
н1158	н1159	4.99	—	Согласовано
н1159	н1160	31.48	—	Согласовано
н1160	н1161	6.29	—	Согласовано
н1161	н1162	12.94	—	Согласовано
н1162	н1163	29.44	—	Согласовано
н1163	н1164	37.95	—	Согласовано
н1164	н1165	22.21	—	Согласовано
н1165	н1166	2.80	—	Согласовано
н1166	н1158	29.87	—	Согласовано

3. Сведения о характеристиках уточняемого земельного участка с кадастровым номером 50:14:0030406:200

№ п/п	Наименование характеристики	Значение характеристики
1	2	3
1.	Адрес земельного участка	—

1.1	Сведения о местоположении земельного участка (при отсутствии адреса) в структурированном в соответствии с федеральной информационной адресной системой виде	—
1.2	Дополнительные сведения о местоположении земельного участка	—
2.	Площадь земельного участка \pm величина предельной погрешности определения (вычисления) площади ($P \pm \Delta P$), м ²	1725 кв.м \pm 8.32 кв.м
3.	Формула, примененная для вычисления предельной погрешности определения площади земельного участка с подставленными значениями (ΔP), м ²	$\Delta P = 2 * 0.10 * \sqrt{1725} * \sqrt{((1 + 1.08^2)/(2 * 1.08))} = 8.32$
4.	Площадь земельного участка согласно сведениям Единого государственного реестра недвижимости ($P_{\text{кад}}$), м ²	1685
5.	Оценка расхождения P и $P_{\text{кад}}$ ($P - P_{\text{кад}}$), м ²	40 кв.м
6.	Предельные минимальный и максимальный размеры земельного участка ($P_{\text{мин}}$ и $P_{\text{макс}}$), м ²	400 4000
7.	Кадастровый номер или иной государственный учетный номер (инвентарный) объекта недвижимости, расположенного на земельном участке	50:00:0000000:1130, 50:14:0030406:1180, 50:14:0030406:1179, 50:45:0000000:54745
8.	Вид (виды) разрешенного использования	—
8.1	Дополнительные сведения об использовании земельного участка	—
9.	Сведения о земельных участках (землях общего пользования, территории общего пользования), посредством которых обеспечивается доступ	Земли общего пользования
10.	Иные сведения	Приведение в соответствие сведений ЕГРН о площади и описании местоположения участка. В настоящей карте-плане установлена средняя квадратическая погрешность характерных точек границ участка в соответствии с требованиями действующего законодательства. Конфигурация и площадь участка не изменяются. В соответствии с земельным законодательством РФ

		недопустимо появление между земельными участками пересечений (наложений), вклинивания, вкрапливания, изломанности границ, чересполосицы.					
4. Пояснения к сведениям об уточняемом земельном участке с кадастровым номером: <u>50:14:0030406:200</u>							
1.	–						
Сведения об уточняемых земельных участках, необходимые для исправления реестровых ошибок в сведениях о местоположении их границ							
1. Сведения о характерных точках границ уточняемого земельного участка с кадастровым номером <u>50:14:0030406:670</u>							
Система координат <u>МСК-50, зона 2</u>					Зона № <u>2</u>		
Обозначение характерных точек границ	Координаты, м				Метод определения координат	Формулы, примененные для расчета средней квадратической погрешности определения координат характерных точек границ (Mt), с подставленными в такие формулы значениями и итоговые (вычисленные) значения Mt, м	Описание закреплен ия точки
	содержатся в Едином государственно м реестре недвижимости		определены в ходе выполнения комплексных кадастровых работ				
	X	Y	X	Y			
1	2	3	4	5	6	7	8
н1001	–	–	48969 6.62	22169 84.06	Метод спутниковых геодезических измерений (определений)	$Mt=\sqrt{(0.07^2+0.07^2)}=0.10$	Забор
н1002	–	–	48968 4.62	22169 64.80	Метод спутниковых геодезических измерений (определений)	$Mt=\sqrt{(0.07^2+0.07^2)}=0.10$	Забор
н1003	–	–	48968 0.57	22169 58.30	Метод спутниковых геодезических измерений	$Mt=\sqrt{(0.07^2+0.07^2)}=0.10$	Забор

					(определений)		
н1004	–	–	48967 2.41	22169 45.20	Метод спутниковых геодезических измерений (определений)	$Mt=\sqrt{(0.07^2+0.07^2)}=0.10$	Забор
н1005	–	–	48970 3.84	22169 25.64	Метод спутниковых геодезических измерений (определений)	$Mt=\sqrt{(0.07^2+0.07^2)}=0.10$	Забор
н1006	–	–	48970 8.57	22169 33.23	Метод спутниковых геодезических измерений (определений)	$Mt=\sqrt{(0.07^2+0.07^2)}=0.10$	Забор
н1007	–	–	48971 3.16	22169 40.62	Метод спутниковых геодезических измерений (определений)	$Mt=\sqrt{(0.07^2+0.07^2)}=0.10$	Забор
н1008	–	–	48972 0.25	22169 52.00	Метод спутниковых геодезических измерений (определений)	$Mt=\sqrt{(0.07^2+0.07^2)}=0.10$	Забор
н1009	–	–	48972 2.48	22169 55.59	Метод спутниковых геодезических измерений (определений)	$Mt=\sqrt{(0.07^2+0.07^2)}=0.10$	Забор
н1001	–	–	48969 6.62	22169 84.06	Метод спутниковых геодезических измерений (определений)	$Mt=\sqrt{(0.07^2+0.07^2)}=0.10$	Забор
2866	48970 3.84	22169 25.64	–	–	–	–	–
2867	48967 2.41	22169 45.20	–	–	–	–	–
2870	48969 6.62	22169 84.06	–	–	–	–	–

2871	48972 2.48	22169 55.59	—	—	—	—	—
2866	48970 3.84	22169 25.64	—	—	—	—	—

2. Сведения о частях границ уточняемого земельного участка с кадастровым номером 50:14:0030406:670

Обозначение части границ		Горизонтальное проложение (S), м	Описание прохождения части границ	Сведения о согласовании местоположения границ (согласовано/спорное)
от т.	до т.			
1	2	3	4	5
н1001	н1002	22.69	—	Согласовано
н1002	н1003	7.66	—	Согласовано
н1003	н1004	15.43	—	Согласовано
н1004	н1005	37.02	—	Согласовано
н1005	н1006	8.94	—	Согласовано
н1006	н1007	8.70	—	Согласовано
н1007	н1008	13.41	—	Согласовано
н1008	н1009	4.23	—	Согласовано
н1009	н1001	38.46	—	Согласовано

3. Сведения о характеристиках уточняемого земельного участка с кадастровым номером 50:14:0030406:670

№ п/п	Наименование характеристики	Значение характеристики
1	2	3
1.	Адрес земельного участка	—
1.1	Сведения о местоположении земельного участка (при отсутствии адреса) в структурированном в соответствии с федеральной информационной адресной системой виде	—
1.2	Дополнительные сведения о местоположении земельного участка	—
2.	Площадь земельного участка ± величина предельной погрешности определения (вычисления) площади (Р	1500 кв.м ± 7.79 кв.м

	$\pm \Delta P$), м ²	
3.	Формула, примененная для вычисления предельной погрешности определения площади земельного участка с подставленными значениями (ΔP), м ²	$\Delta P = 2 * 0.10 * \sqrt{1500} * \sqrt{((1 + 1.17^2)/(2 * 1.17))} = 7.79$
4.	Площадь земельного участка согласно сведениям Единого государственного реестра недвижимости ($P_{\text{кад}}$), м ²	1500
5.	Оценка расхождения P и $P_{\text{кад}}$ ($P - P_{\text{кад}}$), м ²	0 кв.м
6.	Предельные минимальный и максимальный размеры земельного участка ($P_{\text{мин}}$ и $P_{\text{макс}}$), м ²	400 4000
7.	Кадастровый номер или иной государственный учетный номер (инвентарный) объекта недвижимости, расположенного на земельном участке	50:45:0000000:54745
8.	Вид (виды) разрешенного использования	—
8.1	Дополнительные сведения об использовании земельного участка	—
9.	Сведения о земельных участках (землях общего пользования, территории общего пользования), посредством которых обеспечивается доступ	Земли общего пользования
10.	Иные сведения	Приведение в соответствие сведений ЕГРН о площади и описании местоположения участка. В настоящей карте-плане установлена средняя квадратическая погрешность характерных точек границ участка в соответствии с требованиями действующего законодательства. Конфигурация и площадь участка не изменяются. В соответствии с земельным законодательством РФ недопустимо появление между земельными участками пересечений (наложений), вклинивания, вкрапливания, изломанности границ, чересполосицы.
4. Пояснения к сведениям об уточняемом земельном участке с кадастровым номером: 50:14:0030406:670		
1.	—	

**Сведения об уточняемых земельных участках, необходимые для исправления
реестровых ошибок в сведениях о местоположении их границ**

1. Сведения о характерных точках границ уточняемого земельного участка с кадастровым номером 50:14:0030406:4

Система координат МСК-50, зона 2

Зона № 2

Обозначение характерных точек границ	Координаты, м				Метод определения координат	Формулы, примененные для расчета средней квадратической погрешности определения координат характерных точек границ (Mt), с подставленными в такие формулы значениями и итоговые (вычисленные) значения Mt, м	Описание закрепления точки
	содержатся в Едином государственно м реестре недвижимости		определены в ходе выполнения комплексных кадастровых работ				
	X	Y	X	Y			
1	2	3	4	5	6	7	8
н996	—	—	48962 7.12	22169 36.80	Метод спутниковых геодезических измерений (определений)	$Mt=\sqrt{(0.07^2+0.07^2)}=0.10$	Забор
н997	—	—	48964 6.52	22169 24.73	Метод спутниковых геодезических измерений (определений)	$Mt=\sqrt{(0.07^2+0.07^2)}=0.10$	Забор
н998	—	—	48966 2.55	22169 50.91	Метод спутниковых геодезических измерений (определений)	$Mt=\sqrt{(0.07^2+0.07^2)}=0.10$	Забор
н999	—	—	48964 6.01	22169 61.21	Метод спутниковых геодезических измерений (определений)	$Mt=\sqrt{(0.07^2+0.07^2)}=0.10$	Забор
н1000	—	—	48964 6.00	22169 61.22	Метод спутниковых геодезических	$Mt=\sqrt{(0.07^2+0.07^2)}=0.10$	Забор

					измерений (определений)		
н996	—	—	48962 7.12	22169 36.80	Метод спутниковых геодезических измерений (определений)	$Mt=\sqrt{(0.07^2+0.07^2)}=$ 0.10	Забор
1	48964 6.52	22169 24.73	—	—	—	—	—
2	48966 2.55	22169 50.91	—	—	—	—	—
3	48964 6.00	22169 61.22	—	—	—	—	—
4	48962 7.12	22169 36.80	—	—	—	—	—
1	48964 6.52	22169 24.73	—	—	—	—	—

2. Сведения о частях границ уточняемого земельного участка с кадастровым номером 50:14:0030406:4

Обозначение части границ		Горизонтальное проложение (S), м	Описание прохождения части границ	Сведения о согласовании местоположения границ (согласовано/спорное)
от т.	до т.			
1	2	3	4	5
н996	н997	22.85	—	Согласовано
н997	н998	30.70	—	Согласовано
н998	н999	19.48	—	Согласовано
н999	н1000	0.01	—	Согласовано
н1000	н996	30.87	—	Согласовано

3. Сведения о характеристиках уточняемого земельного участка с кадастровым номером 50:14:0030406:4

№ п/п	Наименование характеристики	Значение характеристики
1	2	3
1.	Адрес земельного участка	—

1.1	Сведения о местоположении земельного участка (при отсутствии адреса) в структурированном в соответствии с федеральной информационной адресной системой виде	—
1.2	Дополнительные сведения о местоположении земельного участка	—
2.	Площадь земельного участка \pm величина предельной погрешности определения (вычисления) площади ($P \pm \Delta P$), м ²	650 кв.м \pm 5.10 кв.м
3.	Формула, примененная для вычисления предельной погрешности определения площади земельного участка с подставленными значениями (ΔP), м ²	$\Delta P = 2 * 0.10 * \sqrt{650} * \sqrt{((1 + 1.03^2)/(2 * 1.03))} = 5.10$
4.	Площадь земельного участка согласно сведениям Единого государственного реестра недвижимости ($P_{\text{кад}}$), м ²	650
5.	Оценка расхождения P и $P_{\text{кад}}$ ($P - P_{\text{кад}}$), м ²	0 кв.м
6.	Предельные минимальный и максимальный размеры земельного участка ($P_{\text{мин}}$ и $P_{\text{макс}}$), м ²	400 4000
7.	Кадастровый номер или иной государственный учетный номер (инвентарный) объекта недвижимости, расположенного на земельном участке	50:14:0030406:2164
8.	Вид (виды) разрешенного использования	—
8.1	Дополнительные сведения об использовании земельного участка	—
9.	Сведения о земельных участках (землях общего пользования, территории общего пользования), посредством которых обеспечивается доступ	Земли общего пользования
10.	Иные сведения	Приведение в соответствие сведений ЕГРН о площади и описании местоположения участка. В настоящей карте-плане установлена средняя квадратическая погрешность характерных точек границ участка в соответствии с требованиями действующего законодательства. Конфигурация и площадь участка не изменяются. В соответствии с земельным законодательством РФ недопустимо появление между

		земельными участками пересечений (наложений), вклинивания, вкрапливания, изломанности границ, чересполосицы.
--	--	--

4. Пояснения к сведениям об уточняемом земельном участке с кадастровым номером: 50:14:0030406:4

1.	–
----	---

Сведения об уточняемых земельных участках, необходимые для исправления реестровых ошибок в сведениях о местоположении их границ

1. Сведения о характерных точках границ уточняемого земельного участка с кадастровым номером 50:14:0030406:2217

Система координат <u>МСК-50, зона 2</u>					Зона № <u>2</u>		
Обозначение характерных точек границ	Координаты, м				Метод определения координат	Формулы, примененные для расчета средней квадратической погрешности определения координат характерных точек границ (Mt), с подставленными в такие формулы значениями и итоговые (вычисленные) значения Mt, м	Описание закрепления точки
	содержатся в Едином государственно м реестре недвижимости		определены в ходе выполнения комплексных кадастровых работ				
	X	Y	X	Y			
1	2	3	4	5	6	7	8
н1023	—	—	48964 9.01	22170 33.88	Метод спутниковых геодезических измерений (определений)	$Mt=\sqrt{(0.07^2+0.07^2)}=0.10$	Забор
н1024	—	—	48964 3.73	22170 29.12	Метод спутниковых геодезических измерений (определений)	$Mt=\sqrt{(0.07^2+0.07^2)}=0.10$	Забор
н1025	—	—	48964 1.73	22170 27.35	Метод спутниковых геодезических измерений	$Mt=\sqrt{(0.07^2+0.07^2)}=0.10$	Забор

					(определений)		
н1026	–	–	48963 8.12	22170 24.48	Метод спутниковых геодезических измерений (определений)	$Mt=\sqrt{(0.07^2+0.07^2)}=$ 0.10	Забор
н1027	–	–	48963 5.73	22170 22.01	Метод спутниковых геодезических измерений (определений)	$Mt=\sqrt{(0.07^2+0.07^2)}=$ 0.10	Забор
н1028	–	–	48963 2.98	22170 19.77	Метод спутниковых геодезических измерений (определений)	$Mt=\sqrt{(0.07^2+0.07^2)}=$ 0.10	Забор
н1029	–	–	48963 2.07	22170 20.45	Метод спутниковых геодезических измерений (определений)	$Mt=\sqrt{(0.07^2+0.07^2)}=$ 0.10	Забор
н1030	–	–	48962 4.43	22170 09.36	Метод спутниковых геодезических измерений (определений)	$Mt=\sqrt{(0.07^2+0.07^2)}=$ 0.10	Забор
н1031	–	–	48960 8.90	22169 87.43	Метод спутниковых геодезических измерений (определений)	$Mt=\sqrt{(0.07^2+0.07^2)}=$ 0.10	Забор
н1032	–	–	48962 2.43	22169 77.28	Метод спутниковых геодезических измерений (определений)	$Mt=\sqrt{(0.07^2+0.07^2)}=$ 0.10	Забор
н1033	–	–	48963 3.47	22169 68.47	Метод спутниковых геодезических измерений (определений)	$Mt=\sqrt{(0.07^2+0.07^2)}=$ 0.10	Забор
н1034	–	–	48963 9.81	22169 74.68	Метод спутниковых геодезических	$Mt=\sqrt{(0.07^2+0.07^2)}=$ 0.10	Забор

					измерений (определений)		
н1035	—	—	48964 4.25	22169 78.87	Метод спутниковых геодезических измерений (определений)	$Mt=\sqrt{(0.07^2+0.07^2)}=$ 0.10	Забор
н1036	—	—	48964 5.76	22169 80.79	Метод спутниковых геодезических измерений (определений)	$Mt=\sqrt{(0.07^2+0.07^2)}=$ 0.10	Забор
н1037	—	—	48964 8.30	22169 83.61	Метод спутниковых геодезических измерений (определений)	$Mt=\sqrt{(0.07^2+0.07^2)}=$ 0.10	Забор
н1038	—	—	48964 9.25	22169 85.01	Метод спутниковых геодезических измерений (определений)	$Mt=\sqrt{(0.07^2+0.07^2)}=$ 0.10	Забор
н1039	—	—	48965 2.23	22169 88.82	Метод спутниковых геодезических измерений (определений)	$Mt=\sqrt{(0.07^2+0.07^2)}=$ 0.10	Забор
н1040	—	—	48965 7.11	22169 93.97	Метод спутниковых геодезических измерений (определений)	$Mt=\sqrt{(0.07^2+0.07^2)}=$ 0.10	Забор
н1041	—	—	48965 8.29	22169 95.34	Метод спутниковых геодезических измерений (определений)	$Mt=\sqrt{(0.07^2+0.07^2)}=$ 0.10	Забор
н1042	—	—	48966 0.12	22169 99.54	Метод спутниковых геодезических измерений (определений)	$Mt=\sqrt{(0.07^2+0.07^2)}=$ 0.10	Забор
н1043	—	—	48966 3.92	22170 10.94	Метод спутниковых	$Mt=\sqrt{(0.07^2+0.07^2)}=$ 0.10	Забор

					геодезических измерений (определений)		
н1044	—	—	48966 1.03	22170 18.90	Метод спутниковых геодезических измерений (определений)	$Mt=\sqrt{(0.07^2+0.07^2)}=0.10$	Забор
н1045	—	—	48965 9.52	22170 22.04	Метод спутниковых геодезических измерений (определений)	$Mt=\sqrt{(0.07^2+0.07^2)}=0.10$	Забор
н1046	—	—	48965 4.09	22170 28.16	Метод спутниковых геодезических измерений (определений)	$Mt=\sqrt{(0.07^2+0.07^2)}=0.10$	Забор
н1023	—	—	48964 9.01	22170 33.88	Метод спутниковых геодезических измерений (определений)	$Mt=\sqrt{(0.07^2+0.07^2)}=0.10$	Забор
643	48963 3.47	22169 68.47	—	—	—	—	—
644	48963 9.81	22169 74.68	—	—	—	—	—
645	48964 4.25	22169 78.87	—	—	—	—	—
646	48964 5.76	22169 80.79	—	—	—	—	—
647	48964 8.30	22169 83.61	—	—	—	—	—
648	48964 9.25	22169 85.01	—	—	—	—	—
649	48965 2.23	22169 88.82	—	—	—	—	—
650	48965 7.11	22169 93.97	—	—	—	—	—
651	48965	22169	—	—	—	—	—

	8.29	95.34					
652	48966 0.12	22169 99.54	—	—	—	—	—
653	48966 3.92	22170 10.94	—	—	—	—	—
654	48966 1.03	22170 18.90	—	—	—	—	—
655	48965 9.52	22170 22.04	—	—	—	—	—
656	48965 4.09	22170 28.16	—	—	—	—	—
657	48964 9.01	22170 33.88	—	—	—	—	—
658	48964 3.73	22170 29.12	—	—	—	—	—
659	48964 1.73	22170 27.35	—	—	—	—	—
660	48963 8.12	22170 24.48	—	—	—	—	—
661	48963 5.73	22170 22.01	—	—	—	—	—
662	48963 2.98	22170 19.77	—	—	—	—	—
663	48963 1.60	22170 18.17	—	—	—	—	—
664	48962 4.43	22170 09.36	—	—	—	—	—
665	48962 0.44	22170 03.88	—	—	—	—	—
666	48960 8.90	22169 87.43	—	—	—	—	—
667	48962 2.43	22169 77.28	—	—	—	—	—
643	48963 3.47	22169 68.47	—	—	—	—	—

2. Сведения о частях границ уточняемого земельного участка с кадастровым номером

50:14:0030406:2217				
Обозначение части границ		Горизонтальное проложение (S), м	Описание прохождения части границ	Сведения о согласовании местоположения границ (согласовано/спорное)
от т.	до т.			
1	2	3	4	5
н1023	н1024	7.11	—	Согласовано
н1024	н1025	2.67	—	Согласовано
н1025	н1026	4.61	—	Согласовано
н1026	н1027	3.44	—	Согласовано
н1027	н1028	3.55	—	Согласовано
н1028	н1029	1.14	—	Согласовано
н1029	н1030	13.47	—	Согласовано
н1030	н1031	26.87	—	Согласовано
н1031	н1032	16.91	—	Согласовано
н1032	н1033	14.12	—	Согласовано
н1033	н1034	8.87	—	Согласовано
н1034	н1035	6.10	—	Согласовано
н1035	н1036	2.44	—	Согласовано
н1036	н1037	3.80	—	Согласовано
н1037	н1038	1.69	—	Согласовано
н1038	н1039	4.84	—	Согласовано
н1039	н1040	7.09	—	Согласовано
н1040	н1041	1.81	—	Согласовано
н1041	н1042	4.58	—	Согласовано
н1042	н1043	12.02	—	Согласовано
н1043	н1044	8.47	—	Согласовано
н1044	н1045	3.48	—	Согласовано
н1045	н1046	8.18	—	Согласовано

н1046	н1023	7.65	–	Согласовано
3. Сведения о характеристиках уточняемого земельного участка с кадастровым номером 50:14:0030406:2217				
№ п/п	Наименование характеристики	Значение характеристики		
1	2	3		
1.	Адрес земельного участка	–		
1.1	Сведения о местоположении земельного участка (при отсутствии адреса) в структурированном в соответствии с федеральной информационной адресной системой виде	–		
1.2	Дополнительные сведения о местоположении земельного участка	–		
2.	Площадь земельного участка ± величина предельной погрешности определения (вычисления) площади ($P \pm \Delta P$), м ²	1889 кв.м ± 8.76 кв.м		
3.	Формула, примененная для вычисления предельной погрешности определения площади земельного участка с подставленными значениями (ΔP), м ²	$\Delta P = 2 * 0.10 * \sqrt{1889} * \sqrt{((1 + 1.19^2)/(2 * 1.19))} = 8.76$		
4.	Площадь земельного участка согласно сведениям Единого государственного реестра недвижимости ($P_{\text{кад}}$), м ²	1883		
5.	Оценка расхождения P и $P_{\text{кад}}$ ($P - P_{\text{кад}}$), м ²	6 кв.м		
6.	Предельные минимальный и максимальный размеры земельного участка ($P_{\text{мин}}$ и $P_{\text{макс}}$), м ²	400 4000		
7.	Кадастровый номер или иной государственный учетный номер (инвентарный) объекта недвижимости, расположенного на земельном участке	50:14:0030406:997		
8.	Вид (виды) разрешенного использования	–		
8.1	Дополнительные сведения об использовании земельного участка	–		
9.	Сведения о земельных участках (землях общего пользования, территории общего пользования), посредством которых обеспечивается доступ	Земли общего пользования		
10.	Иные сведения	Приведение в соответствие сведений ЕГРН о площади и		

		описании местоположения участка. В настоящей карте-плане установлена средняя квадратическая погрешность характерных точек границ участка в соответствии с требованиями действующего законодательства. Конфигурация и площадь участка не изменяются. В соответствии с земельным законодательством РФ недопустимо появление между земельными участками пересечений (наложений), вклинивания, вкрапливания, изломанности границ, чересполосицы.
--	--	--

4. Пояснения к сведениям об уточняемом земельном участке с кадастровым номером: 50:14:0030406:2217

1.	–
----	---

Сведения об уточняемых земельных участках, необходимые для исправления реестровых ошибок в сведениях о местоположении их границ

1. Сведения о характерных точках границ уточняемого земельного участка с кадастровым номером 50:14:0030406:41

Система координат МСК-50, зона 2

Зона № 2

Обозначение характерных точек границ	Координаты, м				Метод определения координат	Формулы, примененные для расчета средней квадратической погрешности определения координат характерных точек границ (Mt), с подставленными в такие формулы значениями и итоговые (вычисленные) значения Mt, м	Описание закрепления точки
	содержатся в Едином государственно м реестре недвижимости		определены в ходе выполнения комплексных кадастровых работ				
	X	Y	X	Y			
1	2	3	4	5	6	7	8
н889	—	—	48962 5.56	22170 58.89	Метод спутниковых геодезических измерений (определений)	$Mt=\sqrt{(0.07^2+0.07^2)}=0.10$	Забор

н888	—	—	48961 9.51	22170 53.90	Метод спутниковых геодезических измерений (определений)	$Mt=\sqrt{(0.07^2+0.07^2)}=$ 0.10	Забор
н887	—	—	48960 2.66	22170 38.73	Метод спутниковых геодезических измерений (определений)	$Mt=\sqrt{(0.07^2+0.07^2)}=$ 0.10	Забор
н886	—	—	48960 6.03	22170 35.31	Метод спутниковых геодезических измерений (определений)	$Mt=\sqrt{(0.07^2+0.07^2)}=$ 0.10	Забор
н885	—	—	48960 0.33	22170 29.01	Метод спутниковых геодезических измерений (определений)	$Mt=\sqrt{(0.07^2+0.07^2)}=$ 0.10	Забор
н884	—	—	48959 9.23	22170 30.10	Метод спутниковых геодезических измерений (определений)	$Mt=\sqrt{(0.07^2+0.07^2)}=$ 0.10	Забор
н883	—	—	48958 6.90	22170 14.31	Метод спутниковых геодезических измерений (определений)	$Mt=\sqrt{(0.07^2+0.07^2)}=$ 0.10	Забор
н882	—	—	48957 3.81	22169 97.18	Метод спутниковых геодезических измерений (определений)	$Mt=\sqrt{(0.07^2+0.07^2)}=$ 0.10	Забор
н1014	—	—	48956 9.08	22169 90.41	Метод спутниковых геодезических измерений (определений)	$Mt=\sqrt{(0.07^2+0.07^2)}=$ 0.10	Забор
н1015	—	—	48957 6.18	22169 83.43	Метод спутниковых геодезических измерений	$Mt=\sqrt{(0.07^2+0.07^2)}=$ 0.10	Забор

					(определений)		
н1016	–	–	48957 6.85	22169 84.44	Метод спутниковых геодезических измерений (определений)	$Mt=\sqrt{(0.07^2+0.07^2)}=$ 0.10	Забор
н1017	–	–	48959 2.81	22170 07.51	Метод спутниковых геодезических измерений (определений)	$Mt=\sqrt{(0.07^2+0.07^2)}=$ 0.10	Забор
н1018	–	–	48959 6.49	22170 11.75	Метод спутниковых геодезических измерений (определений)	$Mt=\sqrt{(0.07^2+0.07^2)}=$ 0.10	Забор
н1019	–	–	48960 8.79	22170 28.01	Метод спутниковых геодезических измерений (определений)	$Mt=\sqrt{(0.07^2+0.07^2)}=$ 0.10	Забор
н1020	–	–	48963 0.52	22170 45.87	Метод спутниковых геодезических измерений (определений)	$Mt=\sqrt{(0.07^2+0.07^2)}=$ 0.10	Забор
н1021	–	–	48963 4.52	22170 49.36	Метод спутниковых геодезических измерений (определений)	$Mt=\sqrt{(0.07^2+0.07^2)}=$ 0.10	Забор
н1022	–	–	48963 3.59	22170 49.98	Метод спутниковых геодезических измерений (определений)	$Mt=\sqrt{(0.07^2+0.07^2)}=$ 0.10	Забор
н889	–	–	48962 5.56	22170 58.89	Метод спутниковых геодезических измерений (определений)	$Mt=\sqrt{(0.07^2+0.07^2)}=$ 0.10	Забор
3551	48956 9.81	22169 91.40	–	–	–	–	–

3552	48958 6.90	22170 14.31	—	—	—	—	—
3553	48959 9.23	22170 30.10	—	—	—	—	—
3554	48960 0.33	22170 29.01	—	—	—	—	—
3555	48960 6.03	22170 35.31	—	—	—	—	—
3556	48960 2.66	22170 38.73	—	—	—	—	—
3557	48961 9.51	22170 53.90	—	—	—	—	—
3546	48962 5.56	22170 58.89	—	—	—	—	—
3559	48963 3.59	22170 49.98	—	—	—	—	—
3558	48963 4.52	22170 49.36	—	—	—	—	—
3564	48963 0.52	22170 45.87	—	—	—	—	—
3563	48960 8.79	22170 28.01	—	—	—	—	—
3562	48959 6.49	22170 11.75	—	—	—	—	—
3561	48959 2.81	22170 07.51	—	—	—	—	—
3560	48957 6.52	22169 83.96	—	—	—	—	—
3551	48956 9.81	22169 91.40	—	—	—	—	—

2. Сведения о частях границ уточняемого земельного участка с кадастровым номером 50:14:0030406:41

Обозначение части границ		Горизонтальное проложение (S), м	Описание прохождения части границ	Сведения о согласовании местоположения границ (согласовано/спорное)
от т.	до т.			

1	2	3	4	5
н889	н888	7.84	—	Согласовано
н888	н887	22.67	—	Согласовано
н887	н886	4.80	—	Согласовано
н886	н885	8.50	—	Согласовано
н885	н884	1.55	—	Согласовано
н884	н883	20.03	—	Согласовано
н883	н882	21.56	—	Согласовано
н882	н1014	8.26	—	Согласовано
н1014	н1015	9.96	—	Согласовано
н1015	н1016	1.21	—	Согласовано
н1016	н1017	28.05	—	Согласовано
н1017	н1018	5.61	—	Согласовано
н1018	н1019	20.39	—	Согласовано
н1019	н1020	28.13	—	Согласовано
н1020	н1021	5.31	—	Согласовано
н1021	н1022	1.12	—	Согласовано
н1022	н889	11.99	—	Согласовано

3. Сведения о характеристиках уточняемого земельного участка с кадастровым номером 50:14:0030406:41

№ п/п	Наименование характеристики	Значение характеристики
1	2	3
1.	Адрес земельного участка	—
1.1	Сведения о местоположении земельного участка (при отсутствии адреса) в структурированном в соответствии с федеральной информационной адресной системой виде	—
1.2	Дополнительные сведения о местоположении земельного участка	—

2.	Площадь земельного участка \pm величина предельной погрешности определения (вычисления) площади ($P \pm \Delta P$), м ²	910 кв.м \pm 6.06 кв.м
3.	Формула, примененная для вычисления предельной погрешности определения площади земельного участка с подставленными значениями (ΔP), м ²	$\Delta P = 2 * 0.10 * \sqrt{910} * \sqrt{((1 + 1.15^2)/(2 * 1.15))} = 6.06$
4.	Площадь земельного участка согласно сведениям Единого государственного реестра недвижимости ($P_{\text{кад}}$), м ²	907
5.	Оценка расхождения P и $P_{\text{кад}}$ ($P - P_{\text{кад}}$), м ²	3 кв.м
6.	Предельные минимальный и максимальный размеры земельного участка ($P_{\text{мин}}$ и $P_{\text{макс}}$), м ²	400 4000
7.	Кадастровый номер или иной государственный учетный номер (инвентарный) объекта недвижимости, расположенного на земельном участке	50:14:0030406:777, 50:14:0030406:778
8.	Вид (виды) разрешенного использования	—
8.1	Дополнительные сведения об использовании земельного участка	—
9.	Сведения о земельных участках (землях общего пользования, территории общего пользования), посредством которых обеспечивается доступ	Земли общего пользования
10.	Иные сведения	Приведение в соответствие сведений ЕГРН о площади и описании местоположения участка. В настоящей карте-плане установлена средняя квадратическая погрешность характерных точек границ участка в соответствии с требованиями действующего законодательства. Конфигурация и площадь участка не изменяются. В соответствии с земельным законодательством РФ недопустимо появление между земельными участками пересечений (наложений), вклинивания, вкрапливания, изломанности границ, чересполосицы.

4. Пояснения к сведениям об уточняемом земельном участке с кадастровым номером: 50:14:0030406:41

1.	–						
Сведения об уточняемых земельных участках, необходимые для исправления реестровых ошибок в сведениях о местоположении их границ							
1. Сведения о характерных точках границ уточняемого земельного участка с кадастровым номером 50:14:0030406:49							
Система координат МСК-50, зона 2					Зона № 2		
Обозначение характерных точек границ	Координаты, м				Метод определения координат	Формулы, примененные для расчета средней квадратической погрешности определения координат характерных точек границ (Mt), с подставленными в такие формулы значениями и итоговые (вычисленные) значения Mt, м	Описание закрепления точки
	содержатся в Едином государственно м реестре недвижимости		определены в ходе выполнения комплексных кадастровых работ				
	X	Y	X	Y			
1	2	3	4	5	6	7	8
н878	–	–	48961 9.17	22170 65.19	Метод спутниковых геодезических измерений (определений)	$Mt=\sqrt{(0.07^2+0.07^2)}=0.10$	Забор
н879	–	–	48959 3.86	22170 41.99	Метод спутниковых геодезических измерений (определений)	$Mt=\sqrt{(0.07^2+0.07^2)}=0.10$	Забор
н880	–	–	48958 7.27	22170 36.38	Метод спутниковых геодезических измерений (определений)	$Mt=\sqrt{(0.07^2+0.07^2)}=0.10$	Забор
н881	–	–	48956 4.40	22170 04.64	Метод спутниковых геодезических измерений (определений)	$Mt=\sqrt{(0.07^2+0.07^2)}=0.10$	Забор
н882	–	–	48957	22169	Метод СПУТНИКОВЫХ	$Mt=\sqrt{(0.07^2+0.07^2)}=$	Забор

			3.81	97.18	геодезических измерений (определений)	0.10	
н883	—	—	48958 6.90	22170 14.31	Метод спутниковых геодезических измерений (определений)	$Mt=\sqrt{(0.07^2+0.07^2)}=0.10$	Забор
н884	—	—	48959 9.23	22170 30.10	Метод спутниковых геодезических измерений (определений)	$Mt=\sqrt{(0.07^2+0.07^2)}=0.10$	Забор
н885	—	—	48960 0.33	22170 29.01	Метод спутниковых геодезических измерений (определений)	$Mt=\sqrt{(0.07^2+0.07^2)}=0.10$	Забор
н886	—	—	48960 6.03	22170 35.31	Метод спутниковых геодезических измерений (определений)	$Mt=\sqrt{(0.07^2+0.07^2)}=0.10$	Забор
н887	—	—	48960 2.66	22170 38.73	Метод спутниковых геодезических измерений (определений)	$Mt=\sqrt{(0.07^2+0.07^2)}=0.10$	Забор
н888	—	—	48961 9.51	22170 53.90	Метод спутниковых геодезических измерений (определений)	$Mt=\sqrt{(0.07^2+0.07^2)}=0.10$	Забор
н889	—	—	48962 5.56	22170 58.89	Метод спутниковых геодезических измерений (определений)	$Mt=\sqrt{(0.07^2+0.07^2)}=0.10$	Забор
н878	—	—	48961 9.17	22170 65.19	Метод спутниковых геодезических измерений (определений)	$Mt=\sqrt{(0.07^2+0.07^2)}=0.10$	Забор
3546	48962	22170	—	—	—	—	—

	5.56	58.89					
3547	48961 9.86	22170 65.19	—	—	—	—	—
3548	48959 3.86	22170 41.99	—	—	—	—	—
3549	48957 9.58	22170 22.71	—	—	—	—	—
3550	48956 2.44	22169 99.56	—	—	—	—	—
3551	48956 9.81	22169 91.40	—	—	—	—	—
3552	48958 6.90	22170 14.31	—	—	—	—	—
3553	48959 9.23	22170 30.10	—	—	—	—	—
3554	48960 0.33	22170 29.01	—	—	—	—	—
3555	48960 6.03	22170 35.31	—	—	—	—	—
3556	48960 2.66	22170 38.73	—	—	—	—	—
3557	48961 9.51	22170 53.90	—	—	—	—	—
3546	48962 5.56	22170 58.89	—	—	—	—	—

2. Сведения о частях границ уточняемого земельного участка с кадастровым номером 50:14:0030406:49

Обозначение части границ		Горизонтальное проложение (S), м	Описание прохождения части границ	Сведения о согласовании местоположения границ (согласовано/спорное)
от т.	до т.			
1	2	3	4	5
н878	н879	34.33	—	Согласовано
н879	н880	8.65	—	Согласовано
н880	н881	39.12	—	Согласовано

н881	н882	12.01	—	Согласовано
н882	н883	21.56	—	Согласовано
н883	н884	20.03	—	Согласовано
н884	н885	1.55	—	Согласовано
н885	н886	8.50	—	Согласовано
н886	н887	4.80	—	Согласовано
н887	н888	22.67	—	Согласовано
н888	н889	7.84	—	Согласовано
н889	н878	8.97	—	Согласовано

3. Сведения о характеристиках уточняемого земельного участка с кадастровым номером 50:14:0030406:49

№ п/п	Наименование характеристики	Значение характеристики
1	2	3
1.	Адрес земельного участка	—
1.1	Сведения о местоположении земельного участка (при отсутствии адреса) в структурированном в соответствии с федеральной информационной адресной системой виде	—
1.2	Дополнительные сведения о местоположении земельного участка	—
2.	Площадь земельного участка \pm величина предельной погрешности определения (вычисления) площади ($P \pm \Delta P$), м ²	910 кв.м \pm 6.05 кв.м
3.	Формула, примененная для вычисления предельной погрешности определения площади земельного участка с подставленными значениями (ΔP), м ²	$\Delta P = 2 * 0.10 * \sqrt{910} * \sqrt{((1 + 1.11^2)/(2 * 1.11))} = 6.05$
4.	Площадь земельного участка согласно сведениям Единого государственного реестра недвижимости ($P_{\text{кад}}$), м ²	907
5.	Оценка расхождения P и $P_{\text{кад}}$ ($P - P_{\text{кад}}$), м ²	3 кв.м
6.	Предельные минимальный и максимальный размеры земельного участка ($P_{\text{мин}}$ и $P_{\text{макс}}$), м ²	400 4000

7.	Кадастровый номер или иной государственный учетный номер (инвентарный) объекта недвижимости, расположенного на земельном участке	50:14:0030406:777
8.	Вид (виды) разрешенного использования	—
8.1	Дополнительные сведения об использовании земельного участка	—
9.	Сведения о земельных участках (землях общего пользования, территории общего пользования), посредством которых обеспечивается доступ	Земли общего пользования
10.	Иные сведения	Приведение в соответствие сведений ЕГРН о площади и описании местоположения участка. В настоящей карте-плане установлена средняя квадратическая погрешность характерных точек границ участка в соответствии с требованиями действующего законодательства. Конфигурация и площадь участка не изменяются. В соответствии с земельным законодательством РФ недопустимо появление между земельными участками пересечений (наложений), вклинивания, вкрапливания, изломанности границ, чересполосицы.

4. Пояснения к сведениям об уточняемом земельном участке с кадастровым номером: 50:14:0030406:49

1.	—
----	---

Сведения об уточняемых земельных участках, необходимые для исправления реестровых ошибок в сведениях о местоположении их границ

1. Сведения о характерных точках границ уточняемого земельного участка с кадастровым номером 50:14:0030406:408

Система координат МСК-50, зона 2

Зона № 2

Обозначение характерных точек границ	Координаты, м		Метод определения координат	Формулы, примененные для расчета средней квадратической погрешности определения	Описание закрепления точки
	содержатся в Едином государственном реестре	определены в ходе выполнения комплексных кадастровых			

	недвижимости		работ			координат характерных точек границ (Mt), с подставленными в такие формулы значениями и итоговые (вычисленные) значения Mt, м	
	X	Y	X	Y			
1	2	3	4	5	6	7	8
н245	—	—	48901 2.94	22176 51.41	Метод спутниковых геодезических измерений (определений)	$Mt=\sqrt{(0.07^2+0.07^2)}=0.10$	Забор
н244	—	—	48903 5.17	22176 32.97	Метод спутниковых геодезических измерений (определений)	$Mt=\sqrt{(0.07^2+0.07^2)}=0.10$	Забор
н102	—	—	48899 9.00	22176 02.01	Метод спутниковых геодезических измерений (определений)	$Mt=\sqrt{(0.07^2+0.07^2)}=0.10$	Забор
н88	—	—	48898 5.19	22176 15.84	Метод спутниковых геодезических измерений (определений)	$Mt=\sqrt{(0.07^2+0.07^2)}=0.10$	Забор
н128	—	—	48897 6.61	22176 24.43	Метод спутниковых геодезических измерений (определений)	$Mt=\sqrt{(0.07^2+0.07^2)}=0.10$	Забор
н247	—	—	48898 6.15	22176 30.94	Метод спутниковых геодезических измерений (определений)	$Mt=\sqrt{(0.07^2+0.07^2)}=0.10$	Забор
н246	—	—	48900 4.16	22176 44.28	Метод спутниковых геодезических измерений (определений)	$Mt=\sqrt{(0.07^2+0.07^2)}=0.10$	Забор

н245	—	—	48901 2.94	22176 51.41	Метод спутниковых геодезических измерений (определений)	$Mt=\sqrt{(0.07^2+0.07^2)}=$ 0.10	Забор
1243	48901 2.94	22176 51.41	—	—	—	—	—
1244	48903 5.17	22176 32.97	—	—	—	—	—
1786	48899 9.00	22176 02.01	—	—	—	—	—
1785	48897 6.61	22176 24.43	—	—	—	—	—
1788	48898 6.15	22176 30.94	—	—	—	—	—
1787	48900 4.16	22176 44.28	—	—	—	—	—
1243	48901 2.94	22176 51.41	—	—	—	—	—

2. Сведения о частях границ уточняемого земельного участка с кадастровым номером 50:14:0030406:408

Обозначение части границ		Горизонтальное проложение (S), м	Описание прохождения части границ	Сведения о согласовании местоположения границ (согласовано/спорное)
от т.	до т.			
1	2	3	4	5
н245	н244	28.88	—	Согласовано
н244	н102	47.61	—	Согласовано
н102	н88	19.54	—	Согласовано
н88	н128	12.14	—	Согласовано
н128	н247	11.55	—	Согласовано
н247	н246	22.41	—	Согласовано
н246	н245	11.31	—	Согласовано

3. Сведения о характеристиках уточняемого земельного участка с кадастровым номером 50:14:0030406:408

№ п/п	Наименование характеристики	Значение характеристики
1	2	3
1.	Адрес земельного участка	—
1.1	Сведения о местоположении земельного участка (при отсутствии адреса) в структурированном в соответствии с федеральной информационной адресной системой виде	—
1.2	Дополнительные сведения о местоположении земельного участка	—
2.	Площадь земельного участка \pm величина предельной погрешности определения (вычисления) площади ($P \pm \Delta P$), м ²	1371 кв.м \pm 7.46 кв.м
3.	Формула, примененная для вычисления предельной погрешности определения площади земельного участка с подставленными значениями (ΔP), м ²	$\Delta P = 2 * 0.10 * \sqrt{1371} * \sqrt{((1 + 1.19^2)/(2 * 1.19))} = 7.46$
4.	Площадь земельного участка согласно сведениям Единого государственного реестра недвижимости ($P_{\text{кад}}$), м ²	1371
5.	Оценка расхождения P и $P_{\text{кад}}$ ($P - P_{\text{кад}}$), м ²	0 кв.м
6.	Предельные минимальный и максимальный размеры земельного участка ($P_{\text{мин}}$ и $P_{\text{макс}}$), м ²	400 4000
7.	Кадастровый номер или иной государственный учетный номер (инвентарный) объекта недвижимости, расположенного на земельном участке	50:14:0030406:1007
8.	Вид (виды) разрешенного использования	—
8.1	Дополнительные сведения об использовании земельного участка	—
9.	Сведения о земельных участках (землях общего пользования, территории общего пользования), посредством которых обеспечивается доступ	Земли общего пользования
10.	Иные сведения	Приведение в соответствие сведений ЕГРН о площади и описании местоположения участка. В настоящей карте-плане установлена средняя квадратическая погрешность характерных точек границ участка

		в соответствии с требованиями действующего законодательства. Конфигурация и площадь участка не изменяются. В соответствии с земельным законодательством РФ недопустимо появление между земельными участками пересечений (наложений), вклинивания, вкрапливания, изломанности границ, чересполосицы.
--	--	---

4. Пояснения к сведениям об уточняемом земельном участке с кадастровым номером: 50:14:0030406:408

1.	–
----	---

Сведения об уточняемых земельных участках, необходимые для исправления реестровых ошибок в сведениях о местоположении их границ

1. Сведения о характерных точках границ уточняемого земельного участка с кадастровым номером 50:14:0030406:160

Система координат МСК-50, зона 2

Зона № 2

Обозначение характерных точек границ	Координаты, м				Метод определения координат	Формулы, примененные для расчета средней квадратической погрешности определения координат характерных точек границ (Mt), с подставленными в такие формулы значениями и итоговые (вычисленные) значения Mt, м	Описание закрепления точки
	содержатся в Едином государственно м реестре недвижимости		определены в ходе выполнения комплексных кадастровых работ				
	X	Y	X	Y			
1	2	3	4	5	6	7	8
н37	—	—	48879 0.36	22175 74.73	Метод спутниковых геодезических измерений (определений)	$Mt=\sqrt{(0.07^2+0.07^2)}=0.10$	Забор
н32	—	—	48878 7.71	22175 71.19	Метод спутниковых геодезических измерений	$Mt=\sqrt{(0.07^2+0.07^2)}=0.10$	Забор

					(определений)		
н36	—	—	48880 2.81	22175 58.52	Метод спутниковых геодезических измерений (определений)	$Mt=\sqrt{(0.07^2+0.07^2)}=$ 0.10	Забор
н38	—	—	48881 2.95	22175 50.26	Метод спутниковых геодезических измерений (определений)	$Mt=\sqrt{(0.07^2+0.07^2)}=$ 0.10	Забор
н39	—	—	48881 8.26	22175 45.75	Метод спутниковых геодезических измерений (определений)	$Mt=\sqrt{(0.07^2+0.07^2)}=$ 0.10	Забор
н40	—	—	48883 4.43	22175 33.73	Метод спутниковых геодезических измерений (определений)	$Mt=\sqrt{(0.07^2+0.07^2)}=$ 0.10	Забор
н41	—	—	48885 0.95	22175 21.89	Метод спутниковых геодезических измерений (определений)	$Mt=\sqrt{(0.07^2+0.07^2)}=$ 0.10	Забор
н42	—	—	48883 2.99	22174 97.76	Метод спутниковых геодезических измерений (определений)	$Mt=\sqrt{(0.07^2+0.07^2)}=$ 0.10	Забор
н43	—	—	48883 6.80	22174 95.11	Метод спутниковых геодезических измерений (определений)	$Mt=\sqrt{(0.07^2+0.07^2)}=$ 0.10	Забор
н44	—	—	48885 4.28	22175 18.40	Метод спутниковых геодезических измерений (определений)	$Mt=\sqrt{(0.07^2+0.07^2)}=$ 0.10	Забор
н45	—	—	48886 7.23	22175 10.20	Метод спутниковых геодезических	$Mt=\sqrt{(0.07^2+0.07^2)}=$ 0.10	Забор

					измерений (определений)		
н46	—	—	48887 2.08	22175 07.12	Метод спутниковых геодезических измерений (определений)	$Mt=\sqrt{(0.07^2+0.07^2)}=0.10$	Забор
н47	—	—	48888 8.23	22174 95.69	Метод спутниковых геодезических измерений (определений)	$Mt=\sqrt{(0.07^2+0.07^2)}=0.10$	Забор
н48	—	—	48890 4.20	22174 83.48	Метод спутниковых геодезических измерений (определений)	$Mt=\sqrt{(0.07^2+0.07^2)}=0.10$	Забор
н49	—	—	48892 1.85	22174 70.45	Метод спутниковых геодезических измерений (определений)	$Mt=\sqrt{(0.07^2+0.07^2)}=0.10$	Забор
н50	—	—	48892 4.86	22174 74.69	Метод спутниковых геодезических измерений (определений)	$Mt=\sqrt{(0.07^2+0.07^2)}=0.10$	Забор
н51	—	—	48891 1.55	22174 84.10	Метод спутниковых геодезических измерений (определений)	$Mt=\sqrt{(0.07^2+0.07^2)}=0.10$	Забор
н52	—	—	48889 5.30	22174 95.59	Метод спутниковых геодезических измерений (определений)	$Mt=\sqrt{(0.07^2+0.07^2)}=0.10$	Забор
н53	—	—	48887 4.19	22175 10.52	Метод спутниковых геодезических измерений (определений)	$Mt=\sqrt{(0.07^2+0.07^2)}=0.10$	Забор
н54	—	—	48886 9.41	22175 13.90	Метод спутниковых	$Mt=\sqrt{(0.07^2+0.07^2)}=0.10$	Забор

					геодезических измерений (определений)		
н55	—	—	48885 7.80	22175 22.11	Метод спутниковых геодезических измерений (определений)	$Mt=\sqrt{(0.07^2+0.07^2)}=0.10$	Забор
н56	—	—	48887 6.11	22175 46.14	Метод спутниковых геодезических измерений (определений)	$Mt=\sqrt{(0.07^2+0.07^2)}=0.10$	Забор
н57	—	—	48887 1.95	22175 49.45	Метод спутниковых геодезических измерений (определений)	$Mt=\sqrt{(0.07^2+0.07^2)}=0.10$	Забор
н58	—	—	48887 1.43	22175 48.75	Метод спутниковых геодезических измерений (определений)	$Mt=\sqrt{(0.07^2+0.07^2)}=0.10$	Забор
н59	—	—	48886 3.15	22175 36.81	Метод спутниковых геодезических измерений (определений)	$Mt=\sqrt{(0.07^2+0.07^2)}=0.10$	Забор
н60	—	—	48885 3.72	22175 25.00	Метод спутниковых геодезических измерений (определений)	$Mt=\sqrt{(0.07^2+0.07^2)}=0.10$	Забор
н61	—	—	48883 7.66	22175 36.25	Метод спутниковых геодезических измерений (определений)	$Mt=\sqrt{(0.07^2+0.07^2)}=0.10$	Забор
н62	—	—	48883 5.30	22175 38.29	Метод спутниковых геодезических измерений (определений)	$Mt=\sqrt{(0.07^2+0.07^2)}=0.10$	Забор
н63	—	—	48882	22175	Метод	$Mt=\sqrt{(0.07^2+0.07^2)}=$	Забор

			0.47	49.61	спутниковых геодезических измерений (определений)	0.10	
н64	–	–	48880 4.15	22175 62.36	Метод спутниковых геодезических измерений (определений)	$Mt=\sqrt{(0.07^2+0.07^2)}=$ 0.10	Забор
н37	–	–	48879 0.36	22175 74.73	Метод спутниковых геодезических измерений (определений)	$Mt=\sqrt{(0.07^2+0.07^2)}=$ 0.10	Забор
1471	48887 6.11	22175 46.14	–	–	–	–	–
1473	48885 7.80	22175 22.11	–	–	–	–	–
1481	48887 4.19	22175 10.52	–	–	–	–	–
1499	48889 5.30	22174 95.59	–	–	–	–	–
1501	48891 1.55	22174 84.10	–	–	–	–	–
1507	48892 4.86	22174 74.69	–	–	–	–	–
1551	48892 1.85	22174 70.45	–	–	–	–	–
1550	48890 4.20	22174 83.48	–	–	–	–	–
1606	48888 8.23	22174 95.69	–	–	–	–	–
1555	48887 2.08	22175 07.12	–	–	–	–	–
1554	48885 4.28	22175 18.40	–	–	–	–	–
1553	48883 6.80	22174 95.11	–	–	–	–	–

1589	48883 3.07	22174 97.70	—	—	—	—	—
1588	48885 0.35	22175 20.99	—	—	—	—	—
1584	48883 4.01	22175 33.21	—	—	—	—	—
1578	48881 8.10	22175 45.47	—	—	—	—	—
1577	48880 2.26	22175 57.66	—	—	—	—	—
1628	48878 6.60	22175 69.74	—	—	—	—	—
1623	48879 0.95	22175 75.54	—	—	—	—	—
1563	48880 6.44	22175 63.08	—	—	—	—	—
1562	48882 1.57	22175 50.87	—	—	—	—	—
1576	48883 6.60	22175 38.78	—	—	—	—	—
1569	48885 3.72	22175 25.00	—	—	—	—	—
1568	48887 1.41	22175 49.91	—	—	—	—	—
1471	48887 6.11	22175 46.14	—	—	—	—	—

2. Сведения о частях границ уточняемого земельного участка с кадастровым номером 50:14:0030406:160

Обозначение части границ		Горизонтальное проложение (S), м	Описание прохождения части границ	Сведения о согласовании местоположения границ (согласовано/спорное)
от т.	до т.			
1	2	3	4	5
н37	н32	4.42	—	Согласовано
н32	н36	19.71	—	Согласовано

н36	н38	13.08	—	Согласовано
н38	н39	6.97	—	Согласовано
н39	н40	20.15	—	Согласовано
н40	н41	20.32	—	Согласовано
н41	н42	30.08	—	Согласовано
н42	н43	4.64	—	Согласовано
н43	н44	29.12	—	Согласовано
н44	н45	15.33	—	Согласовано
н45	н46	5.75	—	Согласовано
н46	н47	19.79	—	Согласовано
н47	н48	20.10	—	Согласовано
н48	н49	21.94	—	Согласовано
н49	н50	5.20	—	Согласовано
н50	н51	16.30	—	Согласовано
н51	н52	19.90	—	Согласовано
н52	н53	25.86	—	Согласовано
н53	н54	5.85	—	Согласовано
н54	н55	14.22	—	Согласовано
н55	н56	30.21	—	Согласовано
н56	н57	5.32	—	Согласовано
н57	н58	0.87	—	Согласовано
н58	н59	14.53	—	Согласовано
н59	н60	15.11	—	Согласовано
н60	н61	19.61	—	Согласовано
н61	н62	3.12	—	Согласовано
н62	н63	18.66	—	Согласовано
н63	н64	20.71	—	Согласовано

н64	н37	18.53	–	Согласовано
3. Сведения о характеристиках уточняемого земельного участка с кадастровым номером 50:14:0030406:160				
№ п/п	Наименование характеристики	Значение характеристики		
1	2	3		
1.	Адрес земельного участка	–		
1.1	Сведения о местоположении земельного участка (при отсутствии адреса) в структурированном в соответствии с федеральной информационной адресной системой виде	–		
1.2	Дополнительные сведения о местоположении земельного участка	–		
2.	Площадь земельного участка \pm величина предельной погрешности определения (вычисления) площади ($P \pm \Delta P$), м ²	1011 кв.м \pm 6.48 кв.м		
3.	Формула, примененная для вычисления предельной погрешности определения площади земельного участка с подставленными значениями (ΔP), м ²	$\Delta P = 2 * 0.10 * \sqrt{1011} * \sqrt{((1 + 1.32^2)/(2 * 1.32))} = 6.48$		
4.	Площадь земельного участка согласно сведениям Единого государственного реестра недвижимости ($P_{\text{кад}}$), м ²	1207		
5.	Оценка расхождения P и $P_{\text{кад}}$ ($P - P_{\text{кад}}$), м ²	196 кв.м		
6.	Предельные минимальный и максимальный размеры земельного участка ($P_{\text{мин}}$ и $P_{\text{макс}}$), м ²	400 4000		
7.	Кадастровый номер или иной государственный учетный номер (инвентарный) объекта недвижимости, расположенного на земельном участке	–		
8.	Вид (виды) разрешенного использования	–		
8.1	Дополнительные сведения об использовании земельного участка	–		
9.	Сведения о земельных участках (землях общего пользования, территории общего пользования), посредством которых обеспечивается доступ	Земли общего пользования		
10.	Иные сведения	В ходе определения местоположения объектов		

		недвижимости выявлен факт смещения учтенных границ участка относительно фактических. В соответствии с земельным законодательством РФ недопустимо появление между земельными участками пересечений (наложений), вклинивания, вкрапливания, изломанности границ, чересполосицы.
--	--	---

4. Пояснения к сведениям об уточняемом земельном участке с кадастровым номером: 50:14:0030406:160

1.	–
----	---

Сведения об уточняемых земельных участках, необходимые для исправления реестровых ошибок в сведениях о местоположении их границ

1. Сведения о характерных точках границ уточняемого земельного участка с кадастровым номером 50:14:0030406:59

Система координат МСК-50, зона 2

Зона № 2

Обозначение характерных точек границ	Координаты, м				Метод определения координат	Формулы, примененные для расчета средней квадратической погрешности определения координат характерных точек границ (Mt), с подставленными в такие формулы значениями и итоговые (вычисленные) значения Mt, м	Описание закрепления точки
	содержатся в Едином государственно м реестре недвижимости		определены в ходе выполнения комплексных кадастровых работ				
	X	Y	X	Y			
1	2	3	4	5	6	7	8
н216	—	—	48907 8.01	22174 86.98	Метод спутниковых геодезических измерений (определений)	$Mt=\sqrt{(0.07^2+0.07^2)}=0.10$	Забор
н217	—	—	48906 4.60	22174 44.65	Метод спутниковых геодезических измерений	$Mt=\sqrt{(0.07^2+0.07^2)}=0.10$	Забор

					(определений)		
н218	–	–	48907 0.03	22174 38.58	Метод спутниковых геодезических измерений (определений)	$Mt=\sqrt{(0.07^2+0.07^2)}=$ 0.10	Забор
н219	–	–	48906 9.55	22174 37.09	Метод спутниковых геодезических измерений (определений)	$Mt=\sqrt{(0.07^2+0.07^2)}=$ 0.10	Забор
н220	–	–	48907 8.32	22174 29.63	Метод спутниковых геодезических измерений (определений)	$Mt=\sqrt{(0.07^2+0.07^2)}=$ 0.10	Забор
н221	–	–	48909 5.47	22174 82.32	Метод спутниковых геодезических измерений (определений)	$Mt=\sqrt{(0.07^2+0.07^2)}=$ 0.10	Забор
н216	–	–	48907 8.01	22174 86.98	Метод спутниковых геодезических измерений (определений)	$Mt=\sqrt{(0.07^2+0.07^2)}=$ 0.10	Забор
3492	48909 5.03	22174 81.53	–	–	–	–	–
3493	48907 8.01	22174 86.38	–	–	–	–	–
3	48906 4.60	22174 44.65	–	–	–	–	–
3491	48907 8.12	22174 27.51	–	–	–	–	–
3492	48909 5.03	22174 81.53	–	–	–	–	–

2. Сведения о частях границ уточняемого земельного участка с кадастровым номером 50:14:0030406:59

Обозначение части границ	Горизонтальное проложение (S), м	Описание прохождения	Сведения о согласовании местоположения границ
--------------------------	----------------------------------	----------------------	---

от т.	до т.		части границ	(согласовано/спорное)
1	2	3	4	5
н216	н217	44.40	—	Согласовано
н217	н218	8.14	—	Согласовано
н218	н219	1.57	—	Согласовано
н219	н220	11.51	—	Согласовано
н220	н221	55.41	—	Согласовано
н221	н216	18.07	—	Согласовано

3. Сведения о характеристиках уточняемого земельного участка с кадастровым номером 50:14:0030406:59

№ п/п	Наименование характеристики	Значение характеристики
1	2	3
1.	Адрес земельного участка	—
1.1	Сведения о местоположении земельного участка (при отсутствии адреса) в структурированном в соответствии с федеральной информационной адресной системой виде	—
1.2	Дополнительные сведения о местоположении земельного участка	—
2.	Площадь земельного участка \pm величина предельной погрешности определения (вычисления) площади ($P \pm \Delta P$), м ²	900 кв.м \pm 6.57 кв.м
3.	Формула, примененная для вычисления предельной погрешности определения площади земельного участка с подставленными значениями (ΔP), м ²	$\Delta P = 2 * 0.10 * \sqrt{900} * \sqrt{((1 + 1.86^2)/(2 * 1.86))} = 6.57$
4.	Площадь земельного участка согласно сведениям Единого государственного реестра недвижимости ($P_{\text{кад}}$), м ²	900
5.	Оценка расхождения P и $P_{\text{кад}}$ ($P - P_{\text{кад}}$), м ²	0 кв.м
6.	Предельные минимальный и максимальный размеры земельного участка ($P_{\text{мин}}$ и $P_{\text{макс}}$), м ²	400 4000

7.	Кадастровый номер или иной государственный учетный номер (инвентарный) объекта недвижимости, расположенного на земельном участке	50:14:0030406:1172, 50:14:0030406:1666
8.	Вид (виды) разрешенного использования	—
8.1	Дополнительные сведения об использовании земельного участка	—
9.	Сведения о земельных участках (землях общего пользования, территории общего пользования), посредством которых обеспечивается доступ	Земли общего пользования
10.	Иные сведения	Приведение в соответствие сведений ЕГРН о площади и описании местоположения участка. В настоящей карте-плане установлена средняя квадратическая погрешность характерных точек границ участка в соответствии с требованиями действующего законодательства. Конфигурация и площадь участка не изменяются. В соответствии с земельным законодательством РФ недопустимо появление между земельными участками пересечений (наложений), вклинивания, вкрапливания, изломанности границ, чересполосицы.

4. Пояснения к сведениям об уточняемом земельном участке с кадастровым номером: 50:14:0030406:59

1.	—
----	---

Сведения об уточняемых земельных участках, необходимые для исправления реестровых ошибок в сведениях о местоположении их границ

1. Сведения о характерных точках границ уточняемого земельного участка с кадастровым номером 50:14:0030406:659

Система координат МСК-50, зона 2

Зона № 2

Обозначение характерных точек границ	Координаты, м		Метод определения координат	Формулы, примененные для расчета средней квадратической погрешности определения	Описание закрепления точки
	содержатся в Едином государственном реестре	определены в ходе выполнения комплексных кадастровых			

	недвижимости		работ			координат характерных точек границ (Mt), с подставленными в такие формулы значениями и итоговые (вычисленные) значения Mt, м	
	X	Y	X	Y			
1	2	3	4	5	6	7	8
н478	—	—	48924 5.08	22174 29.34	Метод спутниковых геодезических измерений (определений)	$Mt=\sqrt{(0.07^2+0.07^2)}=0.10$	Забор
н477	—	—	48924 9.13	22174 25.53	Метод спутниковых геодезических измерений (определений)	$Mt=\sqrt{(0.07^2+0.07^2)}=0.10$	Забор
н476	—	—	48924 9.31	22174 24.17	Метод спутниковых геодезических измерений (определений)	$Mt=\sqrt{(0.07^2+0.07^2)}=0.10$	Забор
н475	—	—	48925 2.21	22174 21.19	Метод спутниковых геодезических измерений (определений)	$Mt=\sqrt{(0.07^2+0.07^2)}=0.10$	Забор
н474	—	—	48925 2.30	22174 21.00	Метод спутниковых геодезических измерений (определений)	$Mt=\sqrt{(0.07^2+0.07^2)}=0.10$	Забор
н481	—	—	48925 2.61	22174 20.35	Метод спутниковых геодезических измерений (определений)	$Mt=\sqrt{(0.07^2+0.07^2)}=0.10$	Забор
н465	—	—	48924 8.38	22174 17.16	Метод спутниковых геодезических измерений (определений)	$Mt=\sqrt{(0.07^2+0.07^2)}=0.10$	Забор

н466	—	—	48922 2.69	22173 88.87	Метод спутниковых геодезических измерений (определений)	$Mt=\sqrt{(0.07^2+0.07^2)}=$ 0.10	Забор
н467	—	—	48921 2.64	22173 95.08	Метод спутниковых геодезических измерений (определений)	$Mt=\sqrt{(0.07^2+0.07^2)}=$ 0.10	Забор
н480	—	—	48921 8.74	22174 01.63	Метод спутниковых геодезических измерений (определений)	$Mt=\sqrt{(0.07^2+0.07^2)}=$ 0.10	Забор
н479	—	—	48924 0.17	22174 24.03	Метод спутниковых геодезических измерений (определений)	$Mt=\sqrt{(0.07^2+0.07^2)}=$ 0.10	Забор
н478	—	—	48924 5.08	22174 29.34	Метод спутниковых геодезических измерений (определений)	$Mt=\sqrt{(0.07^2+0.07^2)}=$ 0.10	Забор
202	48924 5.08	22174 29.34	—	—	—	—	—
204	48924 0.17	22174 24.03	—	—	—	—	—
205	48921 8.74	22174 01.63	—	—	—	—	—
1227	48921 2.64	22173 95.08	—	—	—	—	—
1226	48922 2.69	22173 88.87	—	—	—	—	—
1225	48924 8.38	22174 17.16	—	—	—	—	—
2878	48925 2.61	22174 20.35	—	—	—	—	—
2879	48925	22174	—	—	—	—	—

	2.21	21.19					
2880	48924 9.31	22174 24.17	—	—	—	—	—
2881	48924 9.13	22174 25.53	—	—	—	—	—
202	48924 5.08	22174 29.34	—	—	—	—	—

2. Сведения о частях границ уточняемого земельного участка с кадастровым номером 50:14:0030406:659

Обозначение части границ		Горизонтальное проложение (S), м	Описание прохождения части границ	Сведения о согласовании местоположения границ (согласовано/спорное)
от т.	до т.			
1	2	3	4	5
н478	н477	5.56	—	Согласовано
н477	н476	1.37	—	Согласовано
н476	н475	4.16	—	Согласовано
н475	н474	0.21	—	Согласовано
н474	н481	0.72	—	Согласовано
н481	н465	5.30	—	Согласовано
н465	н466	38.21	—	Согласовано
н466	н467	11.81	—	Согласовано
н467	н480	8.95	—	Согласовано
н480	н479	31.00	—	Согласовано
н479	н478	7.23	—	Согласовано

3. Сведения о характеристиках уточняемого земельного участка с кадастровым номером 50:14:0030406:659

№ п/п	Наименование характеристики	Значение характеристики
1	2	3
1.	Адрес земельного участка	—
1.1	Сведения о местоположении земельного участка (при отсутствии адреса) в структурированном в	—

	соответствии с федеральной информационной адресной системой в виде	
1.2	Дополнительные сведения о местоположении земельного участка	—
2.	Площадь земельного участка \pm величина предельной погрешности определения (вычисления) площади ($P \pm \Delta P$), м ²	509 кв.м \pm 4.51 кв.м
3.	Формула, примененная для вычисления предельной погрешности определения площади земельного участка с подставленными значениями (ΔP), м ²	$\Delta P = 2 * 0.10 * \sqrt{509} * \sqrt{((1 + 1.01^2)/(2 * 1.01))} = 4.51$
4.	Площадь земельного участка согласно сведениям Единого государственного реестра недвижимости ($P_{\text{кад}}$), м ²	509
5.	Оценка расхождения P и $P_{\text{кад}}$ ($P - P_{\text{кад}}$), м ²	0 кв.м
6.	Предельные минимальный и максимальный размеры земельного участка ($P_{\text{мин}}$ и $P_{\text{макс}}$), м ²	400 4000
7.	Кадастровый номер или иной государственный учетный номер (инвентарный) объекта недвижимости, расположенного на земельном участке	50:14:0030406:1765
8.	Вид (виды) разрешенного использования	—
8.1	Дополнительные сведения об использовании земельного участка	—
9.	Сведения о земельных участках (землях общего пользования, территории общего пользования), посредством которых обеспечивается доступ	Земли общего пользования
10.	Иные сведения	Приведение в соответствие сведений ЕГРН о площади и описании местоположения участка. В настоящей карте-плане установлена средняя квадратическая погрешность характерных точек границ участка в соответствии с требованиями действующего законодательства. Конфигурация и площадь участка не изменяются. В соответствии с земельным законодательством РФ недопустимо появление между земельными участками пересечений (наложений), вклинивания, вкрапливания,

					изломанности границ, чересполосицы.		
4. Пояснения к сведениям об уточняемом земельном участке с кадастровым номером: <u>50:14:0030406:659</u>							
1.	—						
Сведения об уточняемых земельных участках, необходимые для исправления реестровых ошибок в сведениях о местоположении их границ							
1. Сведения о характерных точках границ уточняемого земельного участка с кадастровым номером <u>50:14:0030406:135</u>							
Система координат <u>МСК-50, зона 2</u>					Зона № <u>2</u>		
Обозначение характерных точек границ	Координаты, м				Метод определения координат	Формулы, примененные для расчета средней квадратической погрешности определения координат характерных точек границ (Mt), с подставленными в такие формулы значениями и итоговые (вычисленные) значения Mt, м	Описание закрепления точки
	содержатся в Едином государственно м реестре недвижимости		определены в ходе выполнения комплексных кадастровых работ				
	X	Y	X	Y			
1	2	3	4	5	6	7	8
н465	—	—	48924 8.38	22174 17.16	Метод спутниковых геодезических измерений (определений)	$Mt=\sqrt{(0.07^2+0.07^2)}=0.10$	Забор
н466	—	—	48922 2.69	22173 88.87	Метод спутниковых геодезических измерений (определений)	$Mt=\sqrt{(0.07^2+0.07^2)}=0.10$	Забор
н467	—	—	48921 2.64	22173 95.08	Метод спутниковых геодезических измерений (определений)	$Mt=\sqrt{(0.07^2+0.07^2)}=0.10$	Забор
н468	—	—	48920 4.25	22173 78.27	Метод спутниковых	$Mt=\sqrt{(0.07^2+0.07^2)}=0.10$	Забор

					геодезических измерений (определений)		
н469	—	—	48924 7.54	22173 63.63	Метод спутниковых геодезических измерений (определений)	$Mt=\sqrt{(0.07^2+0.07^2)}=0.10$	Забор
н470	—	—	48925 2.45	22173 73.86	Метод спутниковых геодезических измерений (определений)	$Mt=\sqrt{(0.07^2+0.07^2)}=0.10$	Забор
н471	—	—	48924 4.02	22173 80.25	Метод спутниковых геодезических измерений (определений)	$Mt=\sqrt{(0.07^2+0.07^2)}=0.10$	Забор
н472	—	—	48926 0.94	22173 96.67	Метод спутниковых геодезических измерений (определений)	$Mt=\sqrt{(0.07^2+0.07^2)}=0.10$	Забор
н473	—	—	48926 3.74	22173 99.46	Метод спутниковых геодезических измерений (определений)	$Mt=\sqrt{(0.07^2+0.07^2)}=0.10$	Забор
н465	—	—	48924 8.38	22174 17.16	Метод спутниковых геодезических измерений (определений)	$Mt=\sqrt{(0.07^2+0.07^2)}=0.10$	Забор
1221	48925 0.01	22173 62.93	—	—	—	—	—
1228	48920 1.34	22173 80.04	—	—	—	—	—
1227	48921 2.64	22173 95.08	—	—	—	—	—
1226	48922 2.69	22173 88.87	—	—	—	—	—
1225	48924	22174	—	—	—	—	—

	8.38	17.16					
757	48926 3.74	22173 99.46	—	—	—	—	—
1224	48926 0.99	22173 96.72	—	—	—	—	—
1223	48924 0.23	22173 76.01	—	—	—	—	—
1222	48925 4.36	22173 72.46	—	—	—	—	—
1221	48925 0.01	22173 62.93	—	—	—	—	—

2. Сведения о частях границ уточняемого земельного участка с кадастровым номером 50:14:0030406:135

Обозначение части границ		Горизонтальное проложение (S), м	Описание прохождения части границ	Сведения о согласовании местоположения границ (согласовано/спорное)
от т.	до т.			
1	2	3	4	5
н465	н466	38.21	—	Согласовано
н466	н467	11.81	—	Согласовано
н467	н468	18.79	—	Согласовано
н468	н469	45.70	—	Согласовано
н469	н470	11.35	—	Согласовано
н470	н471	10.58	—	Согласовано
н471	н472	23.58	—	Согласовано
н472	н473	3.95	—	Согласовано
н473	н465	23.44	—	Согласовано

3. Сведения о характеристиках уточняемого земельного участка с кадастровым номером 50:14:0030406:135

№ п/п	Наименование характеристики	Значение характеристики
1	2	3
1.	Адрес земельного участка	—

1.1	Сведения о местоположении земельного участка (при отсутствии адреса) в структурированном в соответствии с федеральной информационной адресной системой виде	—
1.2	Дополнительные сведения о местоположении земельного участка	—
2.	Площадь земельного участка \pm величина предельной погрешности определения (вычисления) площади ($P \pm \Delta P$), м ²	1431 кв.м \pm 7.59 кв.м
3.	Формула, примененная для вычисления предельной погрешности определения площади земельного участка с подставленными значениями (ΔP), м ²	$\Delta P = 2 * 0.10 * \sqrt{1431} * \sqrt{((1 + 1.11^2)/(2 * 1.11))} = 7.59$
4.	Площадь земельного участка согласно сведениям Единого государственного реестра недвижимости ($P_{\text{кад}}$), м ²	1431
5.	Оценка расхождения P и $P_{\text{кад}}$ ($P - P_{\text{кад}}$), м ²	0 кв.м
6.	Предельные минимальный и максимальный размеры земельного участка ($P_{\text{мин}}$ и $P_{\text{макс}}$), м ²	400 4000
7.	Кадастровый номер или иной государственный учетный номер (инвентарный) объекта недвижимости, расположенного на земельном участке	50:00:0000000:1130, 50:14:0030406:1186
8.	Вид (виды) разрешенного использования	—
8.1	Дополнительные сведения об использовании земельного участка	—
9.	Сведения о земельных участках (землях общего пользования, территории общего пользования), посредством которых обеспечивается доступ	Земли общего пользования
10.	Иные сведения	В ходе определения местоположения объектов недвижимости выявлен факт смещения. В настоящей карте-плане установлена средняя квадратическая погрешность характерных точек границ участка в соответствии с требованиями действующего законодательства. Конфигурация и площадь участка не изменяются. В соответствии с земельным законодательством РФ недопустимо появление между

		земельными участками пересечений (наложений), вклинивания, вкрапливания, изломанности границ, чересполосицы.
--	--	--

4. Пояснения к сведениям об уточняемом земельном участке с кадастровым номером: 50:14:0030406:135

1.	–
----	---

Сведения об уточняемых земельных участках, необходимые для исправления реестровых ошибок в сведениях о местоположении их границ

1. Сведения о характерных точках границ уточняемого земельного участка с кадастровым номером 50:14:0030406:1609

Система координат <u>МСК-50, зона 2</u>					Зона № <u>2</u>		
Обозначение характерных точек границ	Координаты, м				Метод определения координат	Формулы, примененные для расчета средней квадратической погрешности определения координат характерных точек границ (Mt), с подставленными в такие формулы значениями и итоговые (вычисленные) значения Mt, м	Описание закрепления точки
	содержатся в Едином государственно м реестре недвижимости		определены в ходе выполнения комплексных кадастровых работ				
	X	Y	X	Y			
1	2	3	4	5	6	7	8
н155	—	—	48893 1.09	22177 93.12	Метод спутниковых геодезических измерений (определений)	$Mt=\sqrt{(0.07^2+0.07^2)}=$ 0.10	Забор
н156	—	—	48891 8.68	22177 72.89	Метод спутниковых геодезических измерений (определений)	$Mt=\sqrt{(0.07^2+0.07^2)}=$ 0.10	Забор
н157	—	—	48891 9.51	22177 72.57	Метод спутниковых геодезических измерений	$Mt=\sqrt{(0.07^2+0.07^2)}=$ 0.10	Забор

					(определений)		
н158	–	–	48892 4.55	22177 69.27	Метод спутниковых геодезических измерений (определений)	$Mt=\sqrt{(0.07^2+0.07^2)}=0.10$	Забор
н159	–	–	48892 9.68	22177 66.62	Метод спутниковых геодезических измерений (определений)	$Mt=\sqrt{(0.07^2+0.07^2)}=0.10$	Забор
н160	–	–	48894 5.05	22177 57.14	Метод спутниковых геодезических измерений (определений)	$Mt=\sqrt{(0.07^2+0.07^2)}=0.10$	Забор
н161	–	–	48895 0.10	22177 54.21	Метод спутниковых геодезических измерений (определений)	$Mt=\sqrt{(0.07^2+0.07^2)}=0.10$	Забор
н162	–	–	48895 3.18	22177 52.62	Метод спутниковых геодезических измерений (определений)	$Mt=\sqrt{(0.07^2+0.07^2)}=0.10$	Забор
н163	–	–	48895 6.02	22177 50.89	Метод спутниковых геодезических измерений (определений)	$Mt=\sqrt{(0.07^2+0.07^2)}=0.10$	Забор
н164	–	–	48896 8.96	22177 42.86	Метод спутниковых геодезических измерений (определений)	$Mt=\sqrt{(0.07^2+0.07^2)}=0.10$	Забор
н165	–	–	48897 1.23	22177 41.22	Метод спутниковых геодезических измерений (определений)	$Mt=\sqrt{(0.07^2+0.07^2)}=0.10$	Забор
н166	–	–	48897 6.88	22177 38.49	Метод спутниковых геодезических	$Mt=\sqrt{(0.07^2+0.07^2)}=0.10$	Забор

					измерений (определений)		
н167	–	–	48898 4.70	22177 41.30	Метод спутниковых геодезических измерений (определений)	$Mt=\sqrt{(0.07^2+0.07^2)}=0.10$	Забор
н168	–	–	48899 3.39	22177 52.14	Метод спутниковых геодезических измерений (определений)	$Mt=\sqrt{(0.07^2+0.07^2)}=0.10$	Забор
н169	–	–	48899 1.06	22177 53.76	Метод спутниковых геодезических измерений (определений)	$Mt=\sqrt{(0.07^2+0.07^2)}=0.10$	Забор
н170	–	–	48899 2.07	22177 55.76	Метод спутниковых геодезических измерений (определений)	$Mt=\sqrt{(0.07^2+0.07^2)}=0.10$	Забор
н171	–	–	48899 1.21	22177 56.34	Метод спутниковых геодезических измерений (определений)	$Mt=\sqrt{(0.07^2+0.07^2)}=0.10$	Забор
н172	–	–	48899 1.36	22177 56.72	Метод спутниковых геодезических измерений (определений)	$Mt=\sqrt{(0.07^2+0.07^2)}=0.10$	Забор
н173	–	–	48896 2.31	22177 72.58	Метод спутниковых геодезических измерений (определений)	$Mt=\sqrt{(0.07^2+0.07^2)}=0.10$	Забор
н174	–	–	48893 2.88	22177 92.06	Метод спутниковых геодезических измерений (определений)	$Mt=\sqrt{(0.07^2+0.07^2)}=0.10$	Забор
н155	–	–	48893 1.09	22177 93.12	Метод спутниковых	$Mt=\sqrt{(0.07^2+0.07^2)}=0.10$	Забор

					геодезических измерений (определений)		
200	48897 6.88	22177 38.49	—	—	—	—	—
201	48898 4.70	22177 41.30	—	—	—	—	—
202	48899 3.39	22177 52.14	—	—	—	—	—
203	48899 1.06	22177 53.76	—	—	—	—	—
204	48899 2.07	22177 55.76	—	—	—	—	—
205	48899 1.21	22177 56.34	—	—	—	—	—
206	48899 1.36	22177 56.72	—	—	—	—	—
207	48896 2.31	22177 72.58	—	—	—	—	—
208	48893 2.88	22177 92.06	—	—	—	—	—
209	48893 0.97	22177 93.03	—	—	—	—	—
210	48891 8.68	22177 72.89	—	—	—	—	—
211	48891 9.51	22177 72.57	—	—	—	—	—
212	48892 4.55	22177 69.27	—	—	—	—	—
213	48892 9.68	22177 66.62	—	—	—	—	—
214	48894 5.05	22177 57.14	—	—	—	—	—
215	48895 0.10	22177 54.21	—	—	—	—	—
216	48895	22177	—	—	—	—	—

	3.18	52.62					
217	48895 6.02	22177 50.89	—	—	—	—	—
218	48896 8.95	22177 42.86	—	—	—	—	—
219	48897 1.23	22177 41.22	—	—	—	—	—
200	48897 6.88	22177 38.49	—	—	—	—	—

2. Сведения о частях границ уточняемого земельного участка с кадастровым номером 50:14:0030406:1609

Обозначение части границ		Горизонтальное проложение (S), м	Описание прохождения части границ	Сведения о согласовании местоположения границ (согласовано/спорное)
от т.	до т.			
1	2	3	4	5
н155	н156	23.73	—	Согласовано
н156	н157	0.89	—	Согласовано
н157	н158	6.02	—	Согласовано
н158	н159	5.77	—	Согласовано
н159	н160	18.06	—	Согласовано
н160	н161	5.84	—	Согласовано
н161	н162	3.47	—	Согласовано
н162	н163	3.33	—	Согласовано
н163	н164	15.23	—	Согласовано
н164	н165	2.80	—	Согласовано
н165	н166	6.27	—	Согласовано
н166	н167	8.31	—	Согласовано
н167	н168	13.89	—	Согласовано
н168	н169	2.84	—	Согласовано
н169	н170	2.24	—	Согласовано

н170	н171	1.04	—	Согласовано
н171	н172	0.41	—	Согласовано
н172	н173	33.10	—	Согласовано
н173	н174	35.29	—	Согласовано
н174	н155	2.08	—	Согласовано

3. Сведения о характеристиках уточняемого земельного участка с кадастровым номером 50:14:0030406:1609

№ п/п	Наименование характеристики	Значение характеристики
1	2	3
1.	Адрес земельного участка	—
1.1	Сведения о местоположении земельного участка (при отсутствии адреса) в структурированном в соответствии с федеральной информационной адресной системой виде	—
1.2	Дополнительные сведения о местоположении земельного участка	—
2.	Площадь земельного участка \pm величина предельной погрешности определения (вычисления) площади ($P \pm \Delta P$), м ²	1649 кв.м \pm 8.32 кв.м
3.	Формула, примененная для вычисления предельной погрешности определения площади земельного участка с подставленными значениями (ΔP), м ²	$\Delta P = 2 * 0.10 * \sqrt{1649} * \sqrt{((1 + 1.37^2)/(2 * 1.37))} = 8.32$
4.	Площадь земельного участка согласно сведениям Единого государственного реестра недвижимости ($P_{\text{кад}}$), м ²	1649
5.	Оценка расхождения P и $P_{\text{кад}}$ ($P - P_{\text{кад}}$), м ²	0 кв.м
6.	Предельные минимальный и максимальный размеры земельного участка ($P_{\text{мин}}$ и $P_{\text{макс}}$), м ²	400 4000
7.	Кадастровый номер или иной государственный учетный номер (инвентарный) объекта недвижимости, расположенного на земельном участке	50:14:0000000:121402, 50:14:0050280:56, 50:14:0050280:55
8.	Вид (виды) разрешенного использования	—
8.1	Дополнительные сведения об использовании	—

	земельного участка	
9.	Сведения о земельных участках (землях общего пользования, территории общего пользования), посредством которых обеспечивается доступ	Земли общего пользования
10.	Иные сведения	Приведение в соответствие сведений ЕГРН о площади и описании местоположения участка. В настоящей карте-плане установлена средняя квадратическая погрешность характерных точек границ участка в соответствии с требованиями действующего законодательства. Конфигурация и площадь участка не изменяются. В соответствии с земельным законодательством РФ недопустимо появление между земельными участками пересечений (наложений), вклинивания, вкрапливания, изломанности границ, чересполосицы.

4. Пояснения к сведениям об уточняемом земельном участке с кадастровым номером: 50:14:0030406:1609

1.	–
----	---

Сведения об уточняемых земельных участках, необходимые для исправления реестровых ошибок в сведениях о местоположении их границ

1. Сведения о характерных точках границ уточняемого земельного участка с кадастровым номером 50:14:0030406:414

Система координат <u>МСК-50, зона 2</u>					Зона № <u>2</u>		
Обозначение характерных точек границ	Координаты, м				Метод определения координат	Формулы, примененные для расчета средней квадратической погрешности определения координат характерных точек границ (Mt), с подставленными в такие формулы значениями и итоговые (вычисленные) значения Mt, м	Описание закреплен ия точки
	содержатся в Едином государственно м реестре недвижимости		определены в ходе выполнения комплексных кадастровых работ				
	X	Y	X	Y			

1	2	3	4	5	6	7	8
н271	–	–	48901 1.01	22177 87.36	Метод спутниковых геодезических измерений (определений)	$Mt=\sqrt{(0.07^2+0.07^2)}=$ 0.10	Забор
н272	–	–	48900 9.54	22177 85.37	Метод спутниковых геодезических измерений (определений)	$Mt=\sqrt{(0.07^2+0.07^2)}=$ 0.10	Забор
н273	–	–	48900 7.92	22177 84.47	Метод спутниковых геодезических измерений (определений)	$Mt=\sqrt{(0.07^2+0.07^2)}=$ 0.10	Забор
н179	–	–	48900 0.17	22177 74.86	Метод спутниковых геодезических измерений (определений)	$Mt=\sqrt{(0.07^2+0.07^2)}=$ 0.10	Забор
н178	–	–	48899 1.95	22177 56.40	Метод спутниковых геодезических измерений (определений)	$Mt=\sqrt{(0.07^2+0.07^2)}=$ 0.10	Забор
н172	–	–	48899 1.36	22177 56.72	Метод спутниковых геодезических измерений (определений)	$Mt=\sqrt{(0.07^2+0.07^2)}=$ 0.10	Забор
н171	–	–	48899 1.21	22177 56.34	Метод спутниковых геодезических измерений (определений)	$Mt=\sqrt{(0.07^2+0.07^2)}=$ 0.10	Забор
н170	–	–	48899 2.07	22177 55.76	Метод спутниковых геодезических измерений (определений)	$Mt=\sqrt{(0.07^2+0.07^2)}=$ 0.10	Забор
н169	–	–	48899 1.06	22177 53.76	Метод спутниковых геодезических	$Mt=\sqrt{(0.07^2+0.07^2)}=$ 0.10	Забор

					измерений (определений)		
н168	–	–	48899 3.39	22177 52.14	Метод спутниковых геодезических измерений (определений)	$Mt=\sqrt{(0.07^2+0.07^2)}=0.10$	Забор
н274	–	–	48899 5.82	22177 53.25	Метод спутниковых геодезических измерений (определений)	$Mt=\sqrt{(0.07^2+0.07^2)}=0.10$	Забор
н275	–	–	48900 8.71	22177 53.33	Метод спутниковых геодезических измерений (определений)	$Mt=\sqrt{(0.07^2+0.07^2)}=0.10$	Забор
н276	–	–	48901 5.09	22177 53.37	Метод спутниковых геодезических измерений (определений)	$Mt=\sqrt{(0.07^2+0.07^2)}=0.10$	Забор
н277	–	–	48903 7.59	22177 40.54	Метод спутниковых геодезических измерений (определений)	$Mt=\sqrt{(0.07^2+0.07^2)}=0.10$	Забор
н278	–	–	48903 5.56	22177 36.49	Метод спутниковых геодезических измерений (определений)	$Mt=\sqrt{(0.07^2+0.07^2)}=0.10$	Забор
н279	–	–	48905 6.50	22177 23.33	Метод спутниковых геодезических измерений (определений)	$Mt=\sqrt{(0.07^2+0.07^2)}=0.10$	Забор
н280	–	–	48907 1.02	22177 49.33	Метод спутниковых геодезических измерений (определений)	$Mt=\sqrt{(0.07^2+0.07^2)}=0.10$	Забор
н271	–	–	48901 1.01	22177 87.36	Метод спутниковых	$Mt=\sqrt{(0.07^2+0.07^2)}=0.10$	Забор

					геодезических измерений (определений)		
802	48899 2.61	22177 59.62	—	—	—	—	—
804	48900 0.29	22177 78.31	—	—	—	—	—
3037	48900 1.13	22177 78.02	—	—	—	—	—
3036	48900 5.94	22177 85.80	—	—	—	—	—
1530	48900 7.92	22177 84.47	—	—	—	—	—
1531	48900 8.91	22177 83.66	—	—	—	—	—
1532	48901 0.93	22177 86.42	—	—	—	—	—
3035	48907 1.02	22177 49.33	—	—	—	—	—
3034	48905 6.50	22177 23.33	—	—	—	—	—
3042	48903 5.56	22177 36.49	—	—	—	—	—
3041	48903 7.59	22177 40.54	—	—	—	—	—
3040	48901 5.09	22177 53.37	—	—	—	—	—
3039	48899 5.82	22177 53.25	—	—	—	—	—
3038	48899 1.21	22177 56.34	—	—	—	—	—
802	48899 2.61	22177 59.62	—	—	—	—	—

2. Сведения о частях границ уточняемого земельного участка с кадастровым номером 50:14:0030406:414

Обозначение части	Горизонтальное	Описание	Сведения о согласовании
-------------------	----------------	----------	-------------------------

границ		проложение (S), м	прохождения части границ	местоположения границ (согласовано/спорное)
от т.	до т.			
1	2	3	4	5
н271	н272	2.47	—	Согласовано
н272	н273	1.85	—	Согласовано
н273	н179	12.35	—	Согласовано
н179	н178	20.21	—	Согласовано
н178	н172	0.67	—	Согласовано
н172	н171	0.41	—	Согласовано
н171	н170	1.04	—	Согласовано
н170	н169	2.24	—	Согласовано
н169	н168	2.84	—	Согласовано
н168	н274	2.67	—	Согласовано
н274	н275	12.89	—	Согласовано
н275	н276	6.38	—	Согласовано
н276	н277	25.90	—	Согласовано
н277	н278	4.53	—	Согласовано
н278	н279	24.73	—	Согласовано
н279	н280	29.78	—	Согласовано
н280	н271	71.05	—	Согласовано

3. Сведения о характеристиках уточняемого земельного участка с кадастровым номером 50:14:0030406:414

№ п/п	Наименование характеристики	Значение характеристики
1	2	3
1.	Адрес земельного участка	—
1.1	Сведения о местоположении земельного участка (при отсутствии адреса) в структурированном в соответствии с федеральной информационной адресной системой виде	—

1.2	Дополнительные сведения о местоположении земельного участка	—
2.	Площадь земельного участка \pm величина предельной погрешности определения (вычисления) площади ($P \pm \Delta P$), м ²	2161 кв.м \pm 9.41 кв.м
3.	Формула, примененная для вычисления предельной погрешности определения площади земельного участка с подставленными значениями (ΔP), м ²	$\Delta P = 2 * 0.10 * \sqrt{2161} * \sqrt{((1 + 1.25^2)/(2 * 1.25))} = 9.41$
4.	Площадь земельного участка согласно сведениям Единого государственного реестра недвижимости ($P_{\text{кад}}$), м ²	2161
5.	Оценка расхождения P и $P_{\text{кад}}$ ($P - P_{\text{кад}}$), м ²	0 кв.м
6.	Предельные минимальный и максимальный размеры земельного участка ($P_{\text{мин}}$ и $P_{\text{макс}}$), м ²	400 4000
7.	Кадастровый номер или иной государственный учетный номер (инвентарный) объекта недвижимости, расположенного на земельном участке	50:14:0030406:1011, 50:14:0030406:1010
8.	Вид (виды) разрешенного использования	—
8.1	Дополнительные сведения об использовании земельного участка	—
9.	Сведения о земельных участках (землях общего пользования, территории общего пользования), посредством которых обеспечивается доступ	Земли общего пользования
10.	Иные сведения	В ходе определения местоположения объектов недвижимости выявлен факт смещения. В настоящей карте-плане установлена средняя квадратическая погрешность характерных точек границ участка в соответствии с требованиями действующего законодательства. Конфигурация и площадь участка не изменяются. В соответствии с земельным законодательством РФ недопустимо появление между земельными участками пересечений (наложений), вклинивания, вкрапливания, изломанности границ, чересполосицы.

4. Пояснения к сведениям об уточняемом земельном участке с кадастровым номером: 50:14:0030406:414							
1.	–						
Сведения об уточняемых земельных участках, необходимые для исправления реестровых ошибок в сведениях о местоположении их границ							
1. Сведения о характерных точках границ уточняемого земельного участка с кадастровым номером 50:14:0030406:619							
Система координат МСК-50, зона 2					Зона № 2		
Обозначение характерных точек границ	Координаты, м				Метод определения координат	Формулы, примененные для расчета средней квадратической погрешности определения координат характерных точек границ (Mt), с подставленными в такие формулы значениями и итоговые (вычисленные) значения Mt, м	Описание закреплен ия точки
	содержатся в Едином государственно м реестре недвижимости		определены в ходе выполнения комплексных кадастровых работ				
	X	Y	X	Y			
1	2	3	4	5	6	7	8
н308	–	–	48897 8.63	22178 72.98	Метод спутниковых геодезических измерений (определений)	$Mt=\sqrt{(0.07^2+0.07^2)}=0.10$	Забор
н309	–	–	48896 7.10	22178 53.02	Метод спутниковых геодезических измерений (определений)	$Mt=\sqrt{(0.07^2+0.07^2)}=0.10$	Забор
н310	–	–	48903 2.06	22178 13.45	Метод спутниковых геодезических измерений (определений)	$Mt=\sqrt{(0.07^2+0.07^2)}=0.10$	Забор
н311	–	–	48903 2.85	22178 14.21	Метод спутниковых геодезических измерений	$Mt=\sqrt{(0.07^2+0.07^2)}=0.10$	Забор

					(определений)		
н312	—	—	48904 8.87	22178 29.29	Метод спутниковых геодезических измерений (определений)	$Mt=\sqrt{(0.07^2+0.07^2)}=$ 0.10	Забор
н313	—	—	48900 8.22	22178 55.39	Метод спутниковых геодезических измерений (определений)	$Mt=\sqrt{(0.07^2+0.07^2)}=$ 0.10	Забор
н314	—	—	48900 3.05	22178 58.77	Метод спутниковых геодезических измерений (определений)	$Mt=\sqrt{(0.07^2+0.07^2)}=$ 0.10	Забор
н308	—	—	48897 8.63	22178 72.98	Метод спутниковых геодезических измерений (определений)	$Mt=\sqrt{(0.07^2+0.07^2)}=$ 0.10	Забор
36	48903 2.85	22178 14.21	—	—	—	—	—
37	48904 8.87	22178 29.29	—	—	—	—	—
2097	48900 8.22	22178 55.39	—	—	—	—	—
2098	48900 3.05	22178 58.77	—	—	—	—	—
2099	48897 8.63	22178 72.98	—	—	—	—	—
2095	48896 7.10	22178 53.02	—	—	—	—	—
2096	48903 2.07	22178 13.45	—	—	—	—	—
36	48903 2.85	22178 14.21	—	—	—	—	—

2. Сведения о частях границ уточняемого земельного участка с кадастровым номером 50:14:0030406:619

Обозначение части границ		Горизонтальное проложение (S), м	Описание прохождения части границ	Сведения о согласовании местоположения границ (согласовано/спорное)
от т.	до т.			
1	2	3	4	5
н308	н309	23.05	—	Согласовано
н309	н310	76.06	—	Согласовано
н310	н311	1.10	—	Согласовано
н311	н312	22.00	—	Согласовано
н312	н313	48.31	—	Согласовано
н313	н314	6.18	—	Согласовано
н314	н308	28.25	—	Согласовано

3. Сведения о характеристиках уточняемого земельного участка с кадастровым номером 50:14:0030406:619

№ п/п	Наименование характеристики	Значение характеристики
1	2	3
1.	Адрес земельного участка	—
1.1	Сведения о местоположении земельного участка (при отсутствии адреса) в структурированном в соответствии с федеральной информационной адресной системой виде	—
1.2	Дополнительные сведения о местоположении земельного участка	—
2.	Площадь земельного участка \pm величина предельной погрешности определения (вычисления) площади ($P \pm \Delta P$), м ²	1833 кв.м \pm 8.77 кв.м
3.	Формула, примененная для вычисления предельной погрешности определения площади земельного участка с подставленными значениями (ΔP), м ²	$\Delta P = 2 * 0.10 * \sqrt{1833} * \sqrt{((1 + 1.37^2)/(2 * 1.37))} = 8.77$
4.	Площадь земельного участка согласно сведениям Единого государственного реестра недвижимости ($P_{\text{кад}}$), м ²	1833
5.	Оценка расхождения P и $P_{\text{кад}}$ ($P - P_{\text{кад}}$), м ²	0 кв.м

6.	Предельные минимальный и максимальный размеры земельного участка ($P_{\text{мин}}$ и $P_{\text{макс}}$), м^2	400 4000
7.	Кадастровый номер или иной государственный учетный номер (инвентарный) объекта недвижимости, расположенного на земельном участке	50:14:0000000:121402, 50:14:0030406:716
8.	Вид (виды) разрешенного использования	—
8.1	Дополнительные сведения об использовании земельного участка	—
9.	Сведения о земельных участках (землях общего пользования, территории общего пользования), посредством которых обеспечивается доступ	Земли общего пользования
10.	Иные сведения	В ходе определения местоположения объектов недвижимости выявлен факт смещения. В настоящей карте-плане установлена средняя квадратическая погрешность характерных точек границ участка в соответствии с требованиями действующего законодательства. Конфигурация и площадь участка не изменяются. В соответствии с земельным законодательством РФ недопустимо появление между земельными участками пересечений (наложений), вклинивания, вкрапливания, изломанности границ, чересполосицы.

4. Пояснения к сведениям об уточняемом земельном участке с кадастровым номером: 50:14:0030406:619

1.	—
----	---

Сведения об уточняемых земельных участках, необходимые для исправления реестровых ошибок в сведениях о местоположении их границ

1. Сведения о характерных точках границ уточняемого земельного участка с кадастровым номером 50:14:0030406:465

Система координат МСК-50, зона 2

Зона № 2

Обозначение	Координаты, м	Метод	Формулы,	Описание
-------------	---------------	-------	----------	----------

ние характерн ых точек границ	содержатся в Едином государственно м реестре недвижимости		определены в ходе выполнения комплексных кадастровых работ		определения координат	примененные для расчета средней квадратической погрешности определения координат характерных точек границ (Mt), с подставленными в такие формулы значениями и итоговые (вычисленные) значения Mt, м	закреплен ия точки
	X	Y	X	Y			
1	2	3	4	5	6	7	8
н222	—	—	48909 5.68	22176 34.75	Метод спутниковых геодезических измерений (определений)	$Mt=\sqrt{(0.07^2+0.07^2)}=0.10$	Забор
н223	—	—	48908 9.41	22176 25.81	Метод спутниковых геодезических измерений (определений)	$Mt=\sqrt{(0.07^2+0.07^2)}=0.10$	Забор
н224	—	—	48908 5.83	22176 20.78	Метод спутниковых геодезических измерений (определений)	$Mt=\sqrt{(0.07^2+0.07^2)}=0.10$	Забор
н225	—	—	48908 2.94	22176 16.71	Метод спутниковых геодезических измерений (определений)	$Mt=\sqrt{(0.07^2+0.07^2)}=0.10$	Забор
н226	—	—	48907 2.01	22176 01.39	Метод спутниковых геодезических измерений (определений)	$Mt=\sqrt{(0.07^2+0.07^2)}=0.10$	Забор
н227	—	—	48906 6.09	22175 92.96	Метод спутниковых геодезических измерений (определений)	$Mt=\sqrt{(0.07^2+0.07^2)}=0.10$	Забор
н228	—	—	48904	22175	Метод	$Mt=\sqrt{(0.07^2+0.07^2)}=$	Забор

			8.60	68.29	спутниковых геодезических измерений (определений)	0.10	
н229	—	—	48906 2.15	22175 58.42	Метод спутниковых геодезических измерений (определений)	$Mt=\sqrt{(0.07^2+0.07^2)}=$ 0.10	Забор
н230	—	—	48906 3.64	22175 58.20	Метод спутниковых геодезических измерений (определений)	$Mt=\sqrt{(0.07^2+0.07^2)}=$ 0.10	Забор
н231	—	—	48907 1.45	22175 68.48	Метод спутниковых геодезических измерений (определений)	$Mt=\sqrt{(0.07^2+0.07^2)}=$ 0.10	Забор
н232	—	—	48907 7.76	22175 77.18	Метод спутниковых геодезических измерений (определений)	$Mt=\sqrt{(0.07^2+0.07^2)}=$ 0.10	Забор
н233	—	—	48907 7.72	22175 77.71	Метод спутниковых геодезических измерений (определений)	$Mt=\sqrt{(0.07^2+0.07^2)}=$ 0.10	Забор
н234	—	—	48908 7.19	22175 90.55	Метод спутниковых геодезических измерений (определений)	$Mt=\sqrt{(0.07^2+0.07^2)}=$ 0.10	Забор
н235	—	—	48910 6.80	22176 18.88	Метод спутниковых геодезических измерений (определений)	$Mt=\sqrt{(0.07^2+0.07^2)}=$ 0.10	Забор
н236	—	—	48911 0.42	22176 24.10	Метод спутниковых геодезических измерений (определений)	$Mt=\sqrt{(0.07^2+0.07^2)}=$ 0.10	Забор

н222	—	—	48909 5.68	22176 34.75	Метод спутниковых геодезических измерений (определений)	$Mt=\sqrt{(0.07^2+0.07^2)}=$ 0.10	Забор
1	48906 3.64	22175 58.20	—	—	—	—	—
2	48907 1.45	22175 68.48	—	—	—	—	—
3	48907 7.76	22175 77.18	—	—	—	—	—
4	48907 7.72	22175 77.71	—	—	—	—	—
5	48908 7.19	22175 90.55	—	—	—	—	—
6	48911 0.42	22176 24.10	—	—	—	—	—
7	48909 5.68	22176 34.75	—	—	—	—	—
8	48908 9.41	22176 25.81	—	—	—	—	—
9	48908 5.83	22176 20.78	—	—	—	—	—
10	48908 2.94	22176 16.71	—	—	—	—	—
11	48907 2.01	22176 01.39	—	—	—	—	—
12	48906 6.09	22175 92.96	—	—	—	—	—
13	48904 8.60	22175 68.29	—	—	—	—	—
14	48906 2.15	22175 58.42	—	—	—	—	—
1	48906 3.64	22175 58.20	—	—	—	—	—

2. Сведения о частях границ уточняемого земельного участка с кадастровым номером 50:14:0030406:465

Обозначение части границ		Горизонтальное проложение (S), м	Описание прохождения части границ	Сведения о согласовании местоположения границ (согласовано/спорное)
от т.	до т.			
1	2	3	4	5
н222	н223	10.92	—	Согласовано
н223	н224	6.17	—	Согласовано
н224	н225	4.99	—	Согласовано
н225	н226	18.82	—	Согласовано
н226	н227	10.30	—	Согласовано
н227	н228	30.24	—	Согласовано
н228	н229	16.76	—	Согласовано
н229	н230	1.51	—	Согласовано
н230	н231	12.91	—	Согласовано
н231	н232	10.75	—	Согласовано
н232	н233	0.53	—	Согласовано
н233	н234	15.95	—	Согласовано
н234	н235	34.45	—	Согласовано
н235	н236	6.35	—	Согласовано
н236	н222	18.18	—	Согласовано

3. Сведения о характеристиках уточняемого земельного участка с кадастровым номером 50:14:0030406:465

№ п/п	Наименование характеристики	Значение характеристики
1	2	3
1.	Адрес земельного участка	—
1.1	Сведения о местоположении земельного участка (при отсутствии адреса) в структурированном в соответствии с федеральной информационной адресной системой виде	—
1.2	Дополнительные сведения о местоположении земельного участка	—

2.	Площадь земельного участка \pm величина предельной погрешности определения (вычисления) площади ($P \pm \Delta P$), м ²	1500 кв.м \pm 7.84 кв.м
3.	Формула, примененная для вычисления предельной погрешности определения площади земельного участка с подставленными значениями (ΔP), м ²	$\Delta P = 2 * 0.10 * \sqrt{1500} * \sqrt{((1 + 1.24^2)/(2 * 1.24))} = 7.84$
4.	Площадь земельного участка согласно сведениям Единого государственного реестра недвижимости ($P_{\text{кад}}$), м ²	1500
5.	Оценка расхождения P и $P_{\text{кад}}$ ($P - P_{\text{кад}}$), м ²	0 кв.м
6.	Предельные минимальный и максимальный размеры земельного участка ($P_{\text{мин}}$ и $P_{\text{макс}}$), м ²	400 4000
7.	Кадастровый номер или иной государственный учетный номер (инвентарный) объекта недвижимости, расположенного на земельном участке	50:14:0000000:119846
8.	Вид (виды) разрешенного использования	—
8.1	Дополнительные сведения об использовании земельного участка	—
9.	Сведения о земельных участках (землях общего пользования, территории общего пользования), посредством которых обеспечивается доступ	Земли общего пользования
10.	Иные сведения	В ходе определения местоположения объектов недвижимости, а также при анализе «исходных» документов, выявлена ошибка в описании границ земельного участка. В соответствии с земельным законодательством РФ недопустимо появление между земельными участками пересечений (наложений), вклинивания, вкрапливания, изломанности границ, чересполосицы.
4. Пояснения к сведениям об уточняемом земельном участке с кадастровым номером: 50:14:0030406:465		
1.	—	

Сведения об уточняемых земельных участках, необходимые для исправления

реестровых ошибок в сведениях о местоположении их границ

1. Сведения о характерных точках границ уточняемого земельного участка с кадастровым номером 50:14:0030406:480

Система координат МСК-50, зона 2

Зона № 2

Обозначение характерных точек границ	Координаты, м				Метод определения координат	Формулы, примененные для расчета средней квадратической погрешности определения координат характерных точек границ (Mt), с подставленными в такие формулы значениями и итоговые (вычисленные) значения Mt, м	Описание закрепления точки
	содержатся в Едином государственно м реестре недвижимости		определены в ходе выполнения комплексных кадастровых работ				
	X	Y	X	Y			
1	2	3	4	5	6	7	8
н372	—	—	48909 7.16	22175 33.38	Метод спутниковых геодезических измерений (определений)	$Mt=\sqrt{(0.07^2+0.07^2)}=0.10$	Забор
н373	—	—	48911 8.96	22175 18.06	Метод спутниковых геодезических измерений (определений)	$Mt=\sqrt{(0.07^2+0.07^2)}=0.10$	Забор
н374	—	—	48913 6.84	22175 43.64	Метод спутниковых геодезических измерений (определений)	$Mt=\sqrt{(0.07^2+0.07^2)}=0.10$	Забор
н375	—	—	48914 0.42	22175 48.76	Метод спутниковых геодезических измерений (определений)	$Mt=\sqrt{(0.07^2+0.07^2)}=0.10$	Забор
н376	—	—	48914 1.97	22175 50.71	Метод спутниковых геодезических измерений (определений)	$Mt=\sqrt{(0.07^2+0.07^2)}=0.10$	Забор

н377	—	—	48914 3.47	22175 52.61	Метод спутниковых геодезических измерений (определений)	$Mt=\sqrt{(0.07^2+0.07^2)}=$ 0.10	Забор
н378	—	—	48914 2.83	22175 53.37	Метод спутниковых геодезических измерений (определений)	$Mt=\sqrt{(0.07^2+0.07^2)}=$ 0.10	Забор
н379	—	—	48914 7.15	22175 59.35	Метод спутниковых геодезических измерений (определений)	$Mt=\sqrt{(0.07^2+0.07^2)}=$ 0.10	Забор
н380	—	—	48917 5.20	22175 98.03	Метод спутниковых геодезических измерений (определений)	$Mt=\sqrt{(0.07^2+0.07^2)}=$ 0.10	Забор
н381	—	—	48917 9.70	22176 04.24	Метод спутниковых геодезических измерений (определений)	$Mt=\sqrt{(0.07^2+0.07^2)}=$ 0.10	Забор
н385	—	—	48918 6.00	22176 12.93	Метод спутниковых геодезических измерений (определений)	$Mt=\sqrt{(0.07^2+0.07^2)}=$ 0.10	Забор
н365	—	—	48916 0.65	22176 19.95	Метод спутниковых геодезических измерений (определений)	$Mt=\sqrt{(0.07^2+0.07^2)}=$ 0.10	Забор
н366	—	—	48915 4.41	22176 12.06	Метод спутниковых геодезических измерений (определений)	$Mt=\sqrt{(0.07^2+0.07^2)}=$ 0.10	Забор
н367	—	—	48914 9.28	22176 04.74	Метод спутниковых геодезических измерений	$Mt=\sqrt{(0.07^2+0.07^2)}=$ 0.10	Забор

					(определений)		
н368	–	–	48913 7.53	22175 86.47	Метод спутниковых геодезических измерений (определений)	$Mt=\sqrt{(0.07^2+0.07^2)}=$ 0.10	Забор
н369	–	–	48911 9.77	22175 66.39	Метод спутниковых геодезических измерений (определений)	$Mt=\sqrt{(0.07^2+0.07^2)}=$ 0.10	Забор
н370	–	–	48911 5.09	22175 61.11	Метод спутниковых геодезических измерений (определений)	$Mt=\sqrt{(0.07^2+0.07^2)}=$ 0.10	Забор
н371	–	–	48910 7.04	22175 52.02	Метод спутниковых геодезических измерений (определений)	$Mt=\sqrt{(0.07^2+0.07^2)}=$ 0.10	Забор
н372	–	–	48909 7.16	22175 33.38	Метод спутниковых геодезических измерений (определений)	$Mt=\sqrt{(0.07^2+0.07^2)}=$ 0.10	Забор
3020	48911 9.77	22175 66.39	–	–	–	–	–
3021	48910 7.04	22175 52.02	–	–	–	–	–
3022	48909 7.16	22175 33.38	–	–	–	–	–
3023	48911 8.96	22175 18.06	–	–	–	–	–
3024	48914 0.42	22175 48.76	–	–	–	–	–
3025	48914 3.47	22175 52.61	–	–	–	–	–
3026	48914 2.83	22175 53.37	–	–	–	–	–

3027	48914 7.15	22175 59.35	—	—	—	—	—
3033	48917 5.20	22175 98.03	—	—	—	—	—
3028	48918 6.00	22176 12.93	—	—	—	—	—
3029	48916 0.65	22176 19.95	—	—	—	—	—
3030	48915 4.41	22176 12.06	—	—	—	—	—
3031	48914 9.28	22176 04.74	—	—	—	—	—
3032	48913 7.53	22175 86.47	—	—	—	—	—
3020	48911 9.77	22175 66.39	—	—	—	—	—

2. Сведения о частях границ уточняемого земельного участка с кадастровым номером 50:14:0030406:480

Обозначение части границ		Горизонтальное проложение (S), м	Описание прохождения части границ	Сведения о согласовании местоположения границ (согласовано/спорное)
от т.	до т.			
1	2	3	4	5
н372	н373	26.64	—	Согласовано
н373	н374	31.21	—	Согласовано
н374	н375	6.25	—	Согласовано
н375	н376	2.49	—	Согласовано
н376	н377	2.42	—	Согласовано
н377	н378	0.99	—	Согласовано
н378	н379	7.38	—	Согласовано
н379	н380	47.78	—	Согласовано
н380	н381	7.67	—	Согласовано
н381	н385	10.73	—	Согласовано

н385	н365	26.30	—	Согласовано
н365	н366	10.06	—	Согласовано
н366	н367	8.94	—	Согласовано
н367	н368	21.72	—	Согласовано
н368	н369	26.81	—	Согласовано
н369	н370	7.06	—	Согласовано
н370	н371	12.14	—	Согласовано
н371	н372	21.10	—	Согласовано

3. Сведения о характеристиках уточняемого земельного участка с кадастровым номером 50:14:0030406:480

№ п/п	Наименование характеристики	Значение характеристики
1	2	3
1.	Адрес земельного участка	—
1.1	Сведения о местоположении земельного участка (при отсутствии адреса) в структурированном в соответствии с федеральной информационной адресной системой виде	—
1.2	Дополнительные сведения о местоположении земельного участка	—
2.	Площадь земельного участка \pm величина предельной погрешности определения (вычисления) площади ($P \pm \Delta P$), м ²	2900 кв.м \pm 10.82 кв.м
3.	Формула, примененная для вычисления предельной погрешности определения площади земельного участка с подставленными значениями (ΔP), м ²	$\Delta P = 2 * 0.10 * \sqrt{2900} * \sqrt{((1 + 1.15^2)/(2 * 1.15))} = 10.82$
4.	Площадь земельного участка согласно сведениям Единого государственного реестра недвижимости ($P_{\text{кад}}$), м ²	2900
5.	Оценка расхождения P и $P_{\text{кад}}$ ($P - P_{\text{кад}}$), м ²	0 кв.м
6.	Предельные минимальный и максимальный размеры земельного участка ($P_{\text{мин}}$ и $P_{\text{макс}}$), м ²	400 4000

7.	Кадастровый номер или иной государственный учетный номер (инвентарный) объекта недвижимости, расположенного на земельном участке	50:14:0030406:1190, 50:14:0030406:1191
8.	Вид (виды) разрешенного использования	—
8.1	Дополнительные сведения об использовании земельного участка	—
9.	Сведения о земельных участках (землях общего пользования, территории общего пользования), посредством которых обеспечивается доступ	Земли общего пользования
10.	Иные сведения	Приведение в соответствие сведений ЕГРН о площади и описании местоположения участка. В настоящей карте-плане установлена средняя квадратическая погрешность характерных точек границ участка в соответствии с требованиями действующего законодательства. Конфигурация и площадь участка не изменяются. В соответствии с земельным законодательством РФ недопустимо появление между земельными участками пересечений (наложений), вклинивания, вкрапливания, изломанности границ, чересполосицы.

4. Пояснения к сведениям об уточняемом земельном участке с кадастровым номером: 50:14:0030406:480

1.	—
----	---

Сведения об уточняемых земельных участках, необходимые для исправления реестровых ошибок в сведениях о местоположении их границ

1. Сведения о характерных точках границ уточняемого земельного участка с кадастровым номером 50:14:0030406:2150

Система координат МСК-50, зона 2

Зона № 2

Обозначение характерных точек границ	Координаты, м		Метод определения координат	Формулы, примененные для расчета средней квадратической погрешности определения	Описание закрепления точки
	содержатся в Едином государственном реестре	определены в ходе выполнения комплексных кадастровых			

	недвижимости		работ			координат характерных точек границ (Mt), с подставленными в такие формулы значениями и итоговые (вычисленные) значения Mt, м	
	X	Y	X	Y			
1	2	3	4	5	6	7	8
н364	—	—	48916 6.88	22176 27.57	Метод спутниковых геодезических измерений (определений)	$Mt=\sqrt{(0.07^2+0.07^2)}=0.10$	Забор
н365	—	—	48916 0.65	22176 19.95	Метод спутниковых геодезических измерений (определений)	$Mt=\sqrt{(0.07^2+0.07^2)}=0.10$	Забор
н366	—	—	48915 4.41	22176 12.06	Метод спутниковых геодезических измерений (определений)	$Mt=\sqrt{(0.07^2+0.07^2)}=0.10$	Забор
н367	—	—	48914 9.28	22176 04.74	Метод спутниковых геодезических измерений (определений)	$Mt=\sqrt{(0.07^2+0.07^2)}=0.10$	Забор
н368	—	—	48913 7.53	22175 86.47	Метод спутниковых геодезических измерений (определений)	$Mt=\sqrt{(0.07^2+0.07^2)}=0.10$	Забор
н369	—	—	48911 9.77	22175 66.39	Метод спутниковых геодезических измерений (определений)	$Mt=\sqrt{(0.07^2+0.07^2)}=0.10$	Забор
н370	—	—	48911 5.09	22175 61.11	Метод спутниковых геодезических измерений (определений)	$Mt=\sqrt{(0.07^2+0.07^2)}=0.10$	Забор

н371	—	—	48910 7.04	22175 52.02	Метод спутниковых геодезических измерений (определений)	$Mt=\sqrt{(0.07^2+0.07^2)}=$ 0.10	Забор
н372	—	—	48909 7.16	22175 33.38	Метод спутниковых геодезических измерений (определений)	$Mt=\sqrt{(0.07^2+0.07^2)}=$ 0.10	Забор
н373	—	—	48911 8.96	22175 18.06	Метод спутниковых геодезических измерений (определений)	$Mt=\sqrt{(0.07^2+0.07^2)}=$ 0.10	Забор
н374	—	—	48913 6.84	22175 43.64	Метод спутниковых геодезических измерений (определений)	$Mt=\sqrt{(0.07^2+0.07^2)}=$ 0.10	Забор
н375	—	—	48914 0.42	22175 48.76	Метод спутниковых геодезических измерений (определений)	$Mt=\sqrt{(0.07^2+0.07^2)}=$ 0.10	Забор
н376	—	—	48914 1.97	22175 50.71	Метод спутниковых геодезических измерений (определений)	$Mt=\sqrt{(0.07^2+0.07^2)}=$ 0.10	Забор
н377	—	—	48914 3.47	22175 52.61	Метод спутниковых геодезических измерений (определений)	$Mt=\sqrt{(0.07^2+0.07^2)}=$ 0.10	Забор
н378	—	—	48914 2.83	22175 53.37	Метод спутниковых геодезических измерений (определений)	$Mt=\sqrt{(0.07^2+0.07^2)}=$ 0.10	Забор
н379	—	—	48914 7.15	22175 59.35	Метод спутниковых геодезических измерений	$Mt=\sqrt{(0.07^2+0.07^2)}=$ 0.10	Забор

					(определений)		
н380	–	–	48917 5.20	22175 98.03	Метод спутниковых геодезических измерений (определений)	$Mt=\sqrt{(0.07^2+0.07^2)}=0.10$	Забор
н381	–	–	48917 9.70	22176 04.24	Метод спутниковых геодезических измерений (определений)	$Mt=\sqrt{(0.07^2+0.07^2)}=0.10$	Забор
н382	–	–	48918 5.50	22176 05.69	Метод спутниковых геодезических измерений (определений)	$Mt=\sqrt{(0.07^2+0.07^2)}=0.10$	Забор
н383	–	–	48920 5.09	22176 15.57	Метод спутниковых геодезических измерений (определений)	$Mt=\sqrt{(0.07^2+0.07^2)}=0.10$	Забор
н384	–	–	48920 4.69	22176 16.79	Метод спутниковых геодезических измерений (определений)	$Mt=\sqrt{(0.07^2+0.07^2)}=0.10$	Забор
н364	–	–	48916 6.88	22176 27.57	Метод спутниковых геодезических измерений (определений)	$Mt=\sqrt{(0.07^2+0.07^2)}=0.10$	Забор
1	48911 8.96	22175 18.06	–	–	–	–	–
2	48913 6.84	22175 43.64	–	–	–	–	–
3	48914 0.42	22175 48.76	–	–	–	–	–
4	48914 1.97	22175 50.71	–	–	–	–	–
5	48914 3.47	22175 52.61	–	–	–	–	–

6	48914 2.83	22175 53.37	—	—	—	—	—
7	48914 7.15	22175 59.35	—	—	—	—	—
8	48917 5.20	22175 98.03	—	—	—	—	—
9	48917 9.70	22176 04.24	—	—	—	—	—
10	48918 5.50	22176 05.69	—	—	—	—	—
11	48920 5.09	22176 15.57	—	—	—	—	—
12	48920 4.69	22176 16.79	—	—	—	—	—
13	48916 6.88	22176 27.57	—	—	—	—	—
14	48916 0.65	22176 19.95	—	—	—	—	—
15	48915 4.41	22176 12.06	—	—	—	—	—
16	48914 9.28	22176 04.74	—	—	—	—	—
17	48913 7.53	22175 86.47	—	—	—	—	—
18	48911 5.09	22175 61.11	—	—	—	—	—
19	48910 7.04	22175 52.02	—	—	—	—	—
20	48909 7.16	22175 33.38	—	—	—	—	—
1	48911 8.96	22175 18.06	—	—	—	—	—

2. Сведения о частях границ уточняемого земельного участка с кадастровым номером 50:14:0030406:2150

Обозначение части границ	Горизонтальное проложение (S), м	Описание прохождения	Сведения о согласовании местоположения границ
--------------------------	----------------------------------	----------------------	---

от т.	до т.		части границ	(согласовано/спорное)
1	2	3	4	5
н364	н365	9.84	—	Согласовано
н365	н366	10.06	—	Согласовано
н366	н367	8.94	—	Согласовано
н367	н368	21.72	—	Согласовано
н368	н369	26.81	—	Согласовано
н369	н370	7.06	—	Согласовано
н370	н371	12.14	—	Согласовано
н371	н372	21.10	—	Согласовано
н372	н373	26.64	—	Согласовано
н373	н374	31.21	—	Согласовано
н374	н375	6.25	—	Согласовано
н375	н376	2.49	—	Согласовано
н376	н377	2.42	—	Согласовано
н377	н378	0.99	—	Согласовано
н378	н379	7.38	—	Согласовано
н379	н380	47.78	—	Согласовано
н380	н381	7.67	—	Согласовано
н381	н382	5.98	—	Согласовано
н382	н383	21.94	—	Согласовано
н383	н384	1.28	—	Согласовано
н384	н364	39.32	—	Согласовано

3. Сведения о характеристиках уточняемого земельного участка с кадастровым номером 50:14:0030406:2150

№ п/п	Наименование характеристики	Значение характеристики
1	2	3

1.	Адрес земельного участка	—
1.1	Сведения о местоположении земельного участка (при отсутствии адреса) в структурированном в соответствии с федеральной информационной адресной системой виде	—
1.2	Дополнительные сведения о местоположении земельного участка	—
2.	Площадь земельного участка \pm величина предельной погрешности определения (вычисления) площади ($P \pm \Delta P$), м ²	3293 кв.м \pm 11.48 кв.м
3.	Формула, примененная для вычисления предельной погрешности определения площади земельного участка с подставленными значениями (ΔP), м ²	$\Delta P = 2 * 0.10 * \sqrt{3293} * \sqrt{((1 + 1.01^2)/(2 * 1.01))} = 11.48$
4.	Площадь земельного участка согласно сведениям Единого государственного реестра недвижимости ($P_{\text{кад}}$), м ²	3293
5.	Оценка расхождения P и $P_{\text{кад}}$ ($P - P_{\text{кад}}$), м ²	0 кв.м
6.	Предельные минимальный и максимальный размеры земельного участка ($P_{\text{мин}}$ и $P_{\text{макс}}$), м ²	400 4000
7.	Кадастровый номер или иной государственный учетный номер (инвентарный) объекта недвижимости, расположенного на земельном участке	50:14:0030406:1190, 50:14:0030406:1191
8.	Вид (виды) разрешенного использования	—
8.1	Дополнительные сведения об использовании земельного участка	—
9.	Сведения о земельных участках (землях общего пользования, территории общего пользования), посредством которых обеспечивается доступ	Земли общего пользования
10.	Иные сведения	В ходе определения местоположения объектов недвижимости, а также при анализе «исходных» документов, выявлена ошибка в описании границ земельного участка. В соответствии с земельным законодательством РФ недопустимо появление между земельными участками пересечений (наложений),

		вклинивания, вкрапливания, изломанности границ, чересполосицы.					
4. Пояснения к сведениям об уточняемом земельном участке с кадастровым номером: <u>50:14:0030406:2150</u>							
1.	–						
Сведения об уточняемых земельных участках, необходимые для исправления реестровых ошибок в сведениях о местоположении их границ							
1. Сведения о характерных точках границ уточняемого земельного участка с кадастровым номером <u>50:14:0030406:74</u>							
Система координат <u>МСК-50, зона 2</u>					Зона № <u>2</u>		
Обозначение характерных точек границ	Координаты, м				Метод определения координат	Формулы, примененные для расчета средней квадратической погрешности определения координат характерных точек границ (Mt), с подставленными в такие формулы значениями и итоговые (вычисленные) значения Mt, м	Описание закреплен ия точки
	содержатся в Едином государственно м реестре недвижимости		определены в ходе выполнения комплексных кадастровых работ				
	X	Y	X	Y			
1	2	3	4	5	6	7	8
н386	–	–	48913 7.08	22175 04.50	Метод спутниковых геодезических измерений (определений)	$Mt=\sqrt{(0.07^2+0.07^2)}=0.10$	Забор
н387	–	–	48915 8.68	22174 91.28	Метод спутниковых геодезических измерений (определений)	$Mt=\sqrt{(0.07^2+0.07^2)}=0.10$	Забор
н388	–	–	48916 5.59	22175 02.00	Метод спутниковых геодезических измерений (определений)	$Mt=\sqrt{(0.07^2+0.07^2)}=0.10$	Забор
н389	–	–	48917	22175	Метод	$Mt=\sqrt{(0.07^2+0.07^2)}=$	Забор

			5.64	15.74	спутниковых геодезических измерений (определений)	0.10	
н390	–	–	48917 4.54	22175 17.83	Метод спутниковых геодезических измерений (определений)	$Mt=\sqrt{(0.07^2+0.07^2)}=$ 0.10	Забор
н391	–	–	48917 0.79	22175 20.54	Метод спутниковых геодезических измерений (определений)	$Mt=\sqrt{(0.07^2+0.07^2)}=$ 0.10	Забор
н392	–	–	48917 7.68	22175 30.25	Метод спутниковых геодезических измерений (определений)	$Mt=\sqrt{(0.07^2+0.07^2)}=$ 0.10	Забор
н393	–	–	48918 4.26	22175 32.44	Метод спутниковых геодезических измерений (определений)	$Mt=\sqrt{(0.07^2+0.07^2)}=$ 0.10	Забор
н394	–	–	48919 5.19	22175 49.66	Метод спутниковых геодезических измерений (определений)	$Mt=\sqrt{(0.07^2+0.07^2)}=$ 0.10	Забор
н395	–	–	48917 5.52	22175 62.60	Метод спутниковых геодезических измерений (определений)	$Mt=\sqrt{(0.07^2+0.07^2)}=$ 0.10	Забор
н386	–	–	48913 7.08	22175 04.50	Метод спутниковых геодезических измерений (определений)	$Mt=\sqrt{(0.07^2+0.07^2)}=$ 0.10	Забор
3521	48915 4.58	22174 93.32	–	–	–	–	–
3522	48916 9.97	22175 16.58	–	–	–	–	–

3523	48917 6.74	22175 25.69	—	—	—	—	—
3524	48919 1.66	22175 34.60	—	—	—	—	—
3525	48919 8.09	22175 47.75	—	—	—	—	—
3526	48917 5.52	22175 62.60	—	—	—	—	—
3527	48913 7.00	22175 04.56	—	—	—	—	—
3521	48915 4.58	22174 93.32	—	—	—	—	—

2. Сведения о частях границ уточняемого земельного участка с кадастровым номером 50:14:0030406:74

Обозначение части границ		Горизонтальное проложение (S), м	Описание прохождения части границ	Сведения о согласовании местоположения границ (согласовано/спорное)
от т.	до т.			
1	2	3	4	5
н386	н387	25.32	—	Согласовано
н387	н388	12.75	—	Согласовано
н388	н389	17.02	—	Согласовано
н389	н390	2.36	—	Согласовано
н390	н391	4.63	—	Согласовано
н391	н392	11.91	—	Согласовано
н392	н393	6.93	—	Согласовано
н393	н394	20.40	—	Согласовано
н394	н395	23.54	—	Согласовано
н395	н386	69.67	—	Согласовано

3. Сведения о характеристиках уточняемого земельного участка с кадастровым номером 50:14:0030406:74

№ п/п	Наименование характеристики	Значение характеристики
-------	-----------------------------	-------------------------

1	2	3
1.	Адрес земельного участка	—
1.1	Сведения о местоположении земельного участка (при отсутствии адреса) в структурированном в соответствии с федеральной информационной адресной системой виде	—
1.2	Дополнительные сведения о местоположении земельного участка	—
2.	Площадь земельного участка \pm величина предельной погрешности определения (вычисления) площади ($P \pm \Delta P$), м ²	1634 кв.м \pm 8.17 кв.м
3.	Формула, примененная для вычисления предельной погрешности определения площади земельного участка с подставленными значениями (ΔP), м ²	$\Delta P = 2 * 0.10 * \sqrt{1634} * \sqrt{((1 + 1.23^2)/(2 * 1.23))} = 8.17$
4.	Площадь земельного участка согласно сведениям Единого государственного реестра недвижимости ($P_{\text{кад}}$), м ²	1623
5.	Оценка расхождения P и $P_{\text{кад}}$ ($P - P_{\text{кад}}$), м ²	11 кв.м
6.	Предельные минимальный и максимальный размеры земельного участка ($P_{\text{мин}}$ и $P_{\text{макс}}$), м ²	400 4000
7.	Кадастровый номер или иной государственный учетный номер (инвентарный) объекта недвижимости, расположенного на земельном участке	50:14:0030406:1251, 50:14:0000000:113364, 50:14:0030406:1652
8.	Вид (виды) разрешенного использования	—
8.1	Дополнительные сведения об использовании земельного участка	—
9.	Сведения о земельных участках (землях общего пользования, территории общего пользования), посредством которых обеспечивается доступ	Земли общего пользования
10.	Иные сведения	В ходе определения местоположения объектов недвижимости выявлен факт смещения, а также пересечения границы земельного участка с границами нежилого здания. В соответствии с земельным законодательством РФ недопустимо появление между земельными участками

		пересечений (наложений), вклинивания, вкрапливания, изломанности границ, чересполосицы.
--	--	--

4. Пояснения к сведениям об уточняемом земельном участке с кадастровым номером: 50:14:0030406:74

1.	–
----	---

Сведения об уточняемых земельных участках, необходимые для исправления реестровых ошибок в сведениях о местоположении их границ

1. Сведения о характерных точках границ уточняемого земельного участка с кадастровым номером 50:14:0030406:1673

Система координат МСК-50, зона 2

Зона № 2

Обозначение характерных точек границ	Координаты, м				Метод определения координат	Формулы, примененные для расчета средней квадратической погрешности определения координат характерных точек границ (Mt), с подставленными в такие формулы значениями и итоговые (вычисленные) значения Mt, м	Описание закрепления точки
	содержатся в Едином государственно м реестре недвижимости		определены в ходе выполнения комплексных кадастровых работ				
	X	Y	X	Y			
1	2	3	4	5	6	7	8
н918	—	—	48960 0.40	22172 77.82	Метод спутниковых геодезических измерений (определений)	$Mt=\sqrt{(0.07^2+0.07^2)}=0.10$	Забор
н919	—	—	48959 2.96	22172 86.45	Метод спутниковых геодезических измерений (определений)	$Mt=\sqrt{(0.07^2+0.07^2)}=0.10$	Забор
н920	—	—	48958 0.10	22172 76.22	Метод спутниковых геодезических измерений (определений)	$Mt=\sqrt{(0.07^2+0.07^2)}=0.10$	Забор

н921	—	—	48956 8.73	22172 67.05	Метод спутниковых геодезических измерений (определений)	$Mt=\sqrt{(0.07^2+0.07^2)}=$ 0.10	Забор
н922	—	—	48958 4.49	22172 48.17	Метод спутниковых геодезических измерений (определений)	$Mt=\sqrt{(0.07^2+0.07^2)}=$ 0.10	Забор
н923	—	—	48961 9.30	22172 74.49	Метод спутниковых геодезических измерений (определений)	$Mt=\sqrt{(0.07^2+0.07^2)}=$ 0.10	Забор
н924	—	—	48962 1.44	22172 75.97	Метод спутниковых геодезических измерений (определений)	$Mt=\sqrt{(0.07^2+0.07^2)}=$ 0.10	Забор
н925	—	—	48961 1.69	22172 86.55	Метод спутниковых геодезических измерений (определений)	$Mt=\sqrt{(0.07^2+0.07^2)}=$ 0.10	Забор
н918	—	—	48960 0.40	22172 77.82	Метод спутниковых геодезических измерений (определений)	$Mt=\sqrt{(0.07^2+0.07^2)}=$ 0.10	Забор
1	48961 9.30	22172 74.49	—	—	—	—	—
2	48960 9.64	22172 85.43	—	—	—	—	—
3	48960 0.32	22172 78.41	—	—	—	—	—
4	48959 3.18	22172 87.22	—	—	—	—	—
5	48958 2.63	22172 78.96	—	—	—	—	—
6	48956	22172	—	—	—	—	—

	7.89	68.08					
7	48958 4.50	22172 48.16	—	—	—	—	—
1	48961 9.30	22172 74.49	—	—	—	—	—

2. Сведения о частях границ уточняемого земельного участка с кадастровым номером 50:14:0030406:1673

Обозначение части границ		Горизонтальное проложение (S), м	Описание прохождения части границ	Сведения о согласовании местоположения границ (согласовано/спорное)
от т.	до т.			
1	2	3	4	5
н918	н919	11.39	—	Согласовано
н919	н920	16.43	—	Согласовано
н920	н921	14.61	—	Согласовано
н921	н922	24.59	—	Согласовано
н922	н923	43.64	—	Согласовано
н923	н924	2.60	—	Согласовано
н924	н925	14.39	—	Согласовано
н925	н918	14.27	—	Согласовано

3. Сведения о характеристиках уточняемого земельного участка с кадастровым номером 50:14:0030406:1673

№ п/п	Наименование характеристики	Значение характеристики
1	2	3
1.	Адрес земельного участка	—
1.1	Сведения о местоположении земельного участка (при отсутствии адреса) в структурированном в соответствии с федеральной информационной адресной системой виде	—
1.2	Дополнительные сведения о местоположении земельного участка	—
2.	Площадь земельного участка ± величина предельной погрешности определения (вычисления) площади (Р	988 кв.м ± 6.44 кв.м

	$\pm \Delta P$), м ²	
3.	Формула, примененная для вычисления предельной погрешности определения площади земельного участка с подставленными значениями (ΔP), м ²	$\Delta P = 2 * 0.10 * \sqrt{988} * \sqrt{((1 + 1.37^2)/(2 * 1.37))} = 6.44$
4.	Площадь земельного участка согласно сведениям Единого государственного реестра недвижимости ($P_{\text{кад}}$), м ²	988
5.	Оценка расхождения P и $P_{\text{кад}}$ ($P - P_{\text{кад}}$), м ²	0 кв.м
6.	Предельные минимальный и максимальный размеры земельного участка ($P_{\text{мин}}$ и $P_{\text{макс}}$), м ²	400 4000
7.	Кадастровый номер или иной государственный учетный номер (инвентарный) объекта недвижимости, расположенного на земельном участке	50:14:0000000:118665
8.	Вид (виды) разрешенного использования	—
8.1	Дополнительные сведения об использовании земельного участка	—
9.	Сведения о земельных участках (землях общего пользования, территории общего пользования), посредством которых обеспечивается доступ	Земли общего пользования
10.	Иные сведения	В ходе определения местоположения объектов недвижимости, а также при анализе «исходных» документов, выявлена ошибка в описании границ земельного участка. В соответствии с земельным законодательством РФ недопустимо появление между земельными участками пересечений (наложений), вклинивания, вкрапливания, изломанности границ, чересполосицы.
4. Пояснения к сведениям об уточняемом земельном участке с кадастровым номером: <u>50:14:0030406:1673</u>		
1.	—	
Сведения об уточняемых земельных участках, необходимые для исправления реестровых ошибок в сведениях о местоположении их границ		

1. Сведения о характерных точках границ уточняемого земельного участка с кадастровым номером <u>50:14:0030406:175</u>							
Система координат <u>МСК-50, зона 2</u>					Зона № <u>2</u>		
Обозначение характерных точек границ	Координаты, м				Метод определения координат	Формулы, примененные для расчета средней квадратической погрешности определения координат характерных точек границ (Mt), с подставленными в такие формулы значениями и итоговые (вычисленные) значения Mt, м	Описание закрепления точки
	содержатся в Едином государственно м реестре недвижимости		определены в ходе выполнения комплексных кадастровых работ				
	X	Y	X	Y			
1	2	3	4	5	6	7	8
н951	—	—	48955 4.93	22174 07.39	Метод спутниковых геодезических измерений (определений)	$Mt=\sqrt{(0.07^2+0.07^2)}=0.10$	Забор
н952	—	—	48957 1.29	22173 91.26	Метод спутниковых геодезических измерений (определений)	$Mt=\sqrt{(0.07^2+0.07^2)}=0.10$	Забор
н953	—	—	48961 9.28	22174 42.43	Метод спутниковых геодезических измерений (определений)	$Mt=\sqrt{(0.07^2+0.07^2)}=0.10$	Забор
н954	—	—	48960 7.59	22174 54.63	Метод спутниковых геодезических измерений (определений)	$Mt=\sqrt{(0.07^2+0.07^2)}=0.10$	Забор
н955	—	—	48960 4.95	22174 57.23	Метод спутниковых геодезических измерений (определений)	$Mt=\sqrt{(0.07^2+0.07^2)}=0.10$	Забор

н956	—	—	48959 2.11	22174 44.75	Метод спутниковых геодезических измерений (определений)	$Mt=\sqrt{(0.07^2+0.07^2)}=$ 0.10	Забор
н957	—	—	48958 4.89	22174 37.61	Метод спутниковых геодезических измерений (определений)	$Mt=\sqrt{(0.07^2+0.07^2)}=$ 0.10	Забор
н958	—	—	48956 7.07	22174 20.63	Метод спутниковых геодезических измерений (определений)	$Mt=\sqrt{(0.07^2+0.07^2)}=$ 0.10	Забор
н951	—	—	48955 4.93	22174 07.39	Метод спутниковых геодезических измерений (определений)	$Mt=\sqrt{(0.07^2+0.07^2)}=$ 0.10	Забор
276	48959 2.11	22174 44.75	—	—	—	—	—
277	48958 4.89	22174 37.61	—	—	—	—	—
278	48956 7.07	22174 20.63	—	—	—	—	—
268	48955 4.93	22174 07.39	—	—	—	—	—
1419	48954 3.55	22173 93.29	—	—	—	—	—
1417	48955 9.52	22173 78.76	—	—	—	—	—
1418	48960 6.00	22174 28.15	—	—	—	—	—
276	48959 2.11	22174 44.75	—	—	—	—	—

2. Сведения о частях границ уточняемого земельного участка с кадастровым номером 50:14:0030406:175

Обозначение части границ	Горизонтальное проложение (S), м	Описание прохождения	Сведения о согласовании местоположения границ
-----------------------------	-------------------------------------	-------------------------	--

от т.	до т.		части границ	(согласовано/спорное)
1	2	3	4	5
н951	н952	22.97	—	Согласовано
н952	н953	70.15	—	Согласовано
н953	н954	16.90	—	Согласовано
н954	н955	3.71	—	Согласовано
н955	н956	17.91	—	Согласовано
н956	н957	10.15	—	Согласовано
н957	н958	24.61	—	Согласовано
н958	н951	17.96	—	Согласовано

3. Сведения о характеристиках уточняемого земельного участка с кадастровым номером 50:14:0030406:175

№ п/п	Наименование характеристики	Значение характеристики
1	2	3
1.	Адрес земельного участка	—
1.1	Сведения о местоположении земельного участка (при отсутствии адреса) в структурированном в соответствии с федеральной информационной адресной системой виде	—
1.2	Дополнительные сведения о местоположении земельного участка	—
2.	Площадь земельного участка \pm величина предельной погрешности определения (вычисления) площади ($P \pm \Delta P$), м ²	1559 кв.м \pm 7.90 кв.м
3.	Формула, примененная для вычисления предельной погрешности определения площади земельного участка с подставленными значениями (ΔP), м ²	$\Delta P = 2 * 0.10 * \sqrt{1559} * \sqrt{((1 + 1.03^2)/(2 * 1.03))} = 7.90$
4.	Площадь земельного участка согласно сведениям Единого государственного реестра недвижимости ($P_{\text{кад}}$), м ²	1559
5.	Оценка расхождения P и $P_{\text{кад}}$ ($P - P_{\text{кад}}$), м ²	0 кв.м
6.	Предельные минимальный и максимальный размеры земельного участка ($P_{\text{мин}}$ и $P_{\text{макс}}$), м ²	400

		4000
7.	Кадастровый номер или иной государственный учетный номер (инвентарный) объекта недвижимости, расположенного на земельном участке	50:14:0000000:121402, 50:14:0030406:1711, 50:45:0000000:54745, 50:14:0030406:1034
8.	Вид (виды) разрешенного использования	—
8.1	Дополнительные сведения об использовании земельного участка	—
9.	Сведения о земельных участках (землях общего пользования, территории общего пользования), посредством которых обеспечивается доступ	Земли общего пользования
10.	Иные сведения	В ходе определения местоположения объектов недвижимости выявлен факт смещения. Приведение в соответствие сведений ЕГРН о площади и описании местоположения участка. В настоящей карте-плане установлена средняя квадратическая погрешность характерных точек границ участка в соответствии с требованиями действующего законодательства. Конфигурация и площадь участка не изменяются.

4. Пояснения к сведениям об уточняемом земельном участке с кадастровым номером: 50:14:0030406:175

1.	—
----	---

Сведения об уточняемых земельных участках, необходимые для исправления реестровых ошибок в сведениях о местоположении их границ

1. Сведения о характерных точках границ уточняемого земельного участка с кадастровым номером 50:14:0030406:139

Система координат МСК-50, зона 2

Зона № 2

Обозначение характерных точек границ	Координаты, м		Метод определения координат	Формулы, примененные для расчета средней квадратической погрешности	Описание закрепления точки
	содержатся в Едином государственном реестре	определены в ходе выполнения комплексных			

	недвижимости		кадастровых работ			определения координат характерных точек границ (Mt), с подставленными в такие формулы значениями и итоговые (вычисленные) значения Mt, м	
	X	Y	X	Y			
1	2	3	4	5	6	7	8
н942	—	—	48955 4.23	22173 46.86	Метод спутниковых геодезических измерений (определений)	$Mt=\sqrt{(0.07^2+0.07^2)}=0.10$	Забор
н943	—	—	48954 0.02	22173 35.03	Метод спутниковых геодезических измерений (определений)	$Mt=\sqrt{(0.07^2+0.07^2)}=0.10$	Забор
н926	—	—	48951 8.61	22173 18.37	Метод спутниковых геодезических измерений (определений)	$Mt=\sqrt{(0.07^2+0.07^2)}=0.10$	Забор
н929	—	—	48953 3.80	22172 98.92	Метод спутниковых геодезических измерений (определений)	$Mt=\sqrt{(0.07^2+0.07^2)}=0.10$	Забор
н944	—	—	48953 7.87	22173 01.63	Метод спутниковых геодезических измерений (определений)	$Mt=\sqrt{(0.07^2+0.07^2)}=0.10$	Забор
н945	—	—	48957 0.15	22173 25.40	Метод спутниковых геодезических измерений (определений)	$Mt=\sqrt{(0.07^2+0.07^2)}=0.10$	Забор
н942	—	—	48955 4.23	22173 46.86	Метод спутниковых геодезических измерений	$Mt=\sqrt{(0.07^2+0.07^2)}=0.10$	Забор

					(определений)		
576	48955 4.44	22173 46.91	—	—	—	—	—
579	48954 0.80	22173 34.16	—	—	—	—	—
585	48951 9.92	22173 14.73	—	—	—	—	—
584	48953 5.61	22172 96.56	—	—	—	—	—
583	48957 0.97	22173 29.52	—	—	—	—	—
576	48955 4.44	22173 46.91	—	—	—	—	—

2. Сведения о частях границ уточняемого земельного участка с кадастровым номером 50:14:0030406:139

Обозначение части границ		Горизонтальное проложение (S), м	Описание прохождения части границ	Сведения о согласовании местоположения границ (согласовано/спорное)
от т.	до т.			
1	2	3	4	5
н942	н943	18.49	—	Согласовано
н943	н926	27.13	—	Согласовано
н926	н929	24.68	—	Согласовано
н929	н944	4.89	—	Согласовано
н944	н945	40.09	—	Согласовано
н945	н942	26.72	—	Согласовано

3. Сведения о характеристиках уточняемого земельного участка с кадастровым номером 50:14:0030406:139

№ п/п	Наименование характеристики	Значение характеристики
1	2	3
1.	Адрес земельного участка	—
1.1	Сведения о местоположении земельного участка (при отсутствии адреса) в структурированном в соответствии с федеральной информационной	—

	адресной системой виде	
1.2	Дополнительные сведения о местоположении земельного участка	—
2.	Площадь земельного участка \pm величина предельной погрешности определения (вычисления) площади ($P \pm \Delta P$), м ²	1160 кв.м \pm 6.82 кв.м
3.	Формула, примененная для вычисления предельной погрешности определения площади земельного участка с подставленными значениями (ΔP), м ²	$\Delta P = 2 * 0.10 * \sqrt{1160} * \sqrt{((1 + 1.08^2)/(2 * 1.08))} = 6.82$
4.	Площадь земельного участка согласно сведениям Единого государственного реестра недвижимости ($P_{\text{кад}}$), м ²	1150
5.	Оценка расхождения P и $P_{\text{кад}}$ ($P - P_{\text{кад}}$), м ²	10 кв.м
6.	Предельные минимальный и максимальный размеры земельного участка ($P_{\text{мин}}$ и $P_{\text{макс}}$), м ²	400 4000
7.	Кадастровый номер или иной государственный учетный номер (инвентарный) объекта недвижимости, расположенного на земельном участке	50:14:0000000:111662
8.	Вид (виды) разрешенного использования	—
8.1	Дополнительные сведения об использовании земельного участка	—
9.	Сведения о земельных участках (землях общего пользования, территории общего пользования), посредством которых обеспечивается доступ	Земли общего пользования
10.	Иные сведения	В ходе определения местоположения объектов недвижимости выявлен факт смещения

4. Пояснения к сведениям об уточняемом земельном участке с кадастровым номером: 50:14:0030406:139

1.	—
----	---

Сведения об уточняемых земельных участках, необходимые для исправления реестровых ошибок в сведениях о местоположении их границ

1. Сведения о характерных точках границ уточняемого земельного участка с кадастровым номером 50:14:0030406:655

Система координат МСК-50, зона 2					Зона № 2		
Обозначение характерных точек границ	Координаты, м				Метод определения координат	Формулы, примененные для расчета средней квадратической погрешности определения координат характерных точек границ (Mt), с подставленными в такие формулы значениями и итоговые (вычисленные) значения Mt, м	Описание закрепления точки
	содержатся в Едином государственно м реестре недвижимости		определены в ходе выполнения комплексных кадастровых работ				
	X	Y	X	Y			
1	2	3	4	5	6	7	8
н926	—	—	48951 8.61	22173 18.37	Метод спутниковых геодезических измерений (определений)	$Mt=\sqrt{(0.07^2+0.07^2)}=0.10$	Забор
н927	—	—	48946 9.04	22172 79.39	Метод спутниковых геодезических измерений (определений)	$Mt=\sqrt{(0.07^2+0.07^2)}=0.10$	Забор
н928	—	—	48948 3.05	22172 61.54	Метод спутниковых геодезических измерений (определений)	$Mt=\sqrt{(0.07^2+0.07^2)}=0.10$	Забор
н929	—	—	48953 3.80	22172 98.92	Метод спутниковых геодезических измерений (определений)	$Mt=\sqrt{(0.07^2+0.07^2)}=0.10$	Забор
н926	—	—	48951 8.61	22173 18.37	Метод спутниковых геодезических измерений (определений)	$Mt=\sqrt{(0.07^2+0.07^2)}=0.10$	Забор
2750	48948 8.92	22172 54.41	—	—	—	—	—
2751	48947	22172	—	—	—	—	—

	2.85	72.13					
2755	48948 9.50	22172 87.20	—	—	—	—	—
585	48951 9.92	22173 14.73	—	—	—	—	—
2754	48953 5.18	22172 97.06	—	—	—	—	—
2750	48948 8.92	22172 54.41	—	—	—	—	—

2. Сведения о частях границ уточняемого земельного участка с кадастровым номером 50:14:0030406:655

Обозначение части границ		Горизонтальное проложение (S), м	Описание прохождения части границ	Сведения о согласовании местоположения границ (согласовано/спорное)
от т.	до т.			
1	2	3	4	5
н926	н927	63.06	—	Согласовано
н927	н928	22.69	—	Согласовано
н928	н929	63.03	—	Согласовано
н929	н926	24.68	—	Согласовано

3. Сведения о характеристиках уточняемого земельного участка с кадастровым номером 50:14:0030406:655

№ п/п	Наименование характеристики	Значение характеристики
1	2	3
1.	Адрес земельного участка	—
1.1	Сведения о местоположении земельного участка (при отсутствии адреса) в структурированном в соответствии с федеральной информационной адресной системой виде	—
1.2	Дополнительные сведения о местоположении земельного участка	—
2.	Площадь земельного участка ± величина предельной погрешности определения (вычисления) площади ($P \pm \Delta P$), м ²	1493 кв.м ± 7.76 кв.м

3.	Формула, примененная для вычисления предельной погрешности определения площади земельного участка с подставленными значениями (ΔP), м ²	$\Delta P = 2 * 0.10 * \sqrt{1493} * \sqrt{((1 + 1.14^2)/(2 * 1.14))} = 7.76$
4.	Площадь земельного участка согласно сведениям Единого государственного реестра недвижимости ($P_{\text{кад}}$), м ²	1493
5.	Оценка расхождения P и $P_{\text{кад}}$ ($P - P_{\text{кад}}$), м ²	0 кв.м
6.	Предельные минимальный и максимальный размеры земельного участка ($P_{\text{мин}}$ и $P_{\text{макс}}$), м ²	400 4000
7.	Кадастровый номер или иной государственный учетный номер (инвентарный) объекта недвижимости, расположенного на земельном участке	50:14:0030406:1654, 50:14:0030406:720
8.	Вид (виды) разрешенного использования	—
8.1	Дополнительные сведения об использовании земельного участка	—
9.	Сведения о земельных участках (землях общего пользования, территории общего пользования), посредством которых обеспечивается доступ	Земли общего пользования
10.	Иные сведения	В ходе определения местоположения объектов недвижимости выявлен факт смещения. В соответствии с земельным законодательством РФ недопустимо появление между земельными участками пересечений (наложений), вклинивания, вкрапливания, изломанности границ, чересполосицы.

4. Пояснения к сведениям об уточняемом земельном участке с кадастровым номером: <u>50:14:0030406:655</u>	
1.	—

Сведения об уточняемых земельных участках, необходимые для исправления реестровых ошибок в сведениях о местоположении их границ	
1. Сведения о характерных точках границ уточняемого земельного участка с кадастровым номером <u>50:14:0030406:173</u>	
Система координат <u>МСК-50, зона 2</u>	Зона № <u>2</u>

Обозначение характерных точек границ	Координаты, м				Метод определения координат	Формулы, примененные для расчета средней квадратической погрешности определения координат характерных точек границ (Mt), с подставленными в такие формулы значениями и итоговые (вычисленные) значения Mt, м	Описание закрепления точки
	содержатся в Едином государственно м реестре недвижимости		определены в ходе выполнения комплексных кадастровых работ				
	X	Y	X	Y			
1	2	3	4	5	6	7	8
н946	—	—	48957 6.15	22173 29.82	Метод спутниковых геодезических измерений (определений)	$Mt=\sqrt{(0.07^2+0.07^2)}=0.10$	Забор
н944	—	—	48953 7.87	22173 01.63	Метод спутниковых геодезических измерений (определений)	$Mt=\sqrt{(0.07^2+0.07^2)}=0.10$	Забор
н947	—	—	48955 1.33	22172 84.15	Метод спутниковых геодезических измерений (определений)	$Mt=\sqrt{(0.07^2+0.07^2)}=0.10$	Забор
н948	—	—	48958 9.21	22173 13.43	Метод спутниковых геодезических измерений (определений)	$Mt=\sqrt{(0.07^2+0.07^2)}=0.10$	Забор
н946	—	—	48957 6.15	22173 29.82	Метод спутниковых геодезических измерений (определений)	$Mt=\sqrt{(0.07^2+0.07^2)}=0.10$	Забор
1164	48954 2.14	22172 75.16	—	—	—	—	—
1165	48953 3.50	22172 86.86	—	—	—	—	—

1166	48957 1.78	22173 15.05	—	—	—	—	—
1167	48958 4.92	22173 00.03	—	—	—	—	—
1168	48957 3.15	22172 90.46	—	—	—	—	—
1172	48954 5.77	22172 70.23	—	—	—	—	—
1164	48954 2.14	22172 75.16	—	—	—	—	—

2. Сведения о частях границ уточняемого земельного участка с кадастровым номером 50:14:0030406:173

Обозначение части границ		Горизонтальное проложение (S), м	Описание прохождения части границ	Сведения о согласовании местоположения границ (согласовано/спорное)
от т.	до т.			
1	2	3	4	5
н946	н944	47.54	—	Согласовано
н944	н947	22.06	—	Согласовано
н947	н948	47.88	—	Согласовано
н948	н946	20.96	—	Согласовано

3. Сведения о характеристиках уточняемого земельного участка с кадастровым номером 50:14:0030406:173

№ п/п	Наименование характеристики	Значение характеристики
1	2	3
1.	Адрес земельного участка	—
1.1	Сведения о местоположении земельного участка (при отсутствии адреса) в структурированном в соответствии с федеральной информационной адресной системой виде	—
1.2	Дополнительные сведения о местоположении земельного участка	—
2.	Площадь земельного участка \pm величина предельной погрешности определения (вычисления) площади ($P \pm \Delta P$), м ²	1026 кв.м \pm 6.43 кв.м

3.	Формула, примененная для вычисления предельной погрешности определения площади земельного участка с подставленными значениями (ΔP), м ²	$\Delta P = 2 * 0.10 * \sqrt{1026} * \sqrt{((1 + 1.12^2)/(2 * 1.12))} = 6.43$
4.	Площадь земельного участка согласно сведениям Единого государственного реестра недвижимости ($P_{\text{кад}}$), м ²	993
5.	Оценка расхождения P и $P_{\text{кад}}$ ($P - P_{\text{кад}}$), м ²	33 кв.м
6.	Предельные минимальный и максимальный размеры земельного участка ($P_{\text{мин}}$ и $P_{\text{макс}}$), м ²	400 4000
7.	Кадастровый номер или иной государственный учетный номер (инвентарный) объекта недвижимости, расположенного на земельном участке	50:14:0030406:1217
8.	Вид (виды) разрешенного использования	—
8.1	Дополнительные сведения об использовании земельного участка	—
9.	Сведения о земельных участках (землях общего пользования, территории общего пользования), посредством которых обеспечивается доступ	Земли общего пользования
10.	Иные сведения	В ходе определения местоположения объектов недвижимости выявлен факт смещения, а также пересечения границы земельного участка с границами нежилого здания.

4. Пояснения к сведениям об уточняемом земельном участке с кадастровым номером: 50:14:0030406:173

1.	—
----	---

Сведения об уточняемых земельных участках, необходимые для исправления реестровых ошибок в сведениях о местоположении их границ

1. Сведения о характерных точках границ уточняемого земельного участка с кадастровым номером 50:14:0030406:172

Система координат МСК-50, зона 2

Зона № 2

Обозначение характерных точек границ	Координаты, м		Метод определения координат	Формулы, примененные для расчета средней квадратической погрешности	Описание закрепления точки
	содержатся в Едином государственном реестре	определены в ходе выполнения комплексных			

	недвижимости		кадастровых работ			определения координат характерных точек границ (Mt), с подставленными в такие формулы значениями и итоговые (вычисленные) значения Mt, м	
	X	Y	X	Y			
1	2	3	4	5	6	7	8
н921	—	—	48956 8.73	22172 67.05	Метод спутниковых геодезических измерений (определений)	$Mt=\sqrt{(0.07^2+0.07^2)}=0.10$	Забор
н920	—	—	48958 0.10	22172 76.22	Метод спутниковых геодезических измерений (определений)	$Mt=\sqrt{(0.07^2+0.07^2)}=0.10$	Забор
н930	—	—	48956 7.66	22172 92.03	Метод спутниковых геодезических измерений (определений)	$Mt=\sqrt{(0.07^2+0.07^2)}=0.10$	Забор
н931	—	—	48954 8.40	22172 76.45	Метод спутниковых геодезических измерений (определений)	$Mt=\sqrt{(0.07^2+0.07^2)}=0.10$	Забор
н932	—	—	48954 6.63	22172 78.64	Метод спутниковых геодезических измерений (определений)	$Mt=\sqrt{(0.07^2+0.07^2)}=0.10$	Забор
н933	—	—	48949 7.13	22172 40.63	Метод спутниковых геодезических измерений (определений)	$Mt=\sqrt{(0.07^2+0.07^2)}=0.10$	Забор
н934	—	—	48950 9.80	22172 22.89	Метод спутниковых геодезических измерений	$Mt=\sqrt{(0.07^2+0.07^2)}=0.10$	Забор

					(определений)		
н935	–	–	48955 7.83	22172 58.10	Метод спутниковых геодезических измерений (определений)	$Mt=\sqrt{(0.07^2+0.07^2)}=$ 0.10	Забор
н936	–	–	48956 0.95	22172 60.66	Метод спутниковых геодезических измерений (определений)	$Mt=\sqrt{(0.07^2+0.07^2)}=$ 0.10	Забор
н921	–	–	48956 8.73	22172 67.05	Метод спутниковых геодезических измерений (определений)	$Mt=\sqrt{(0.07^2+0.07^2)}=$ 0.10	Забор
1151	48950 4.08	22172 20.79	–	–	–	–	–
1153	48951 1.58	22172 25.57	–	–	–	–	–
1171	48955 7.14	22172 54.84	–	–	–	–	–
1170	48955 4.61	22172 58.27	–	–	–	–	–
1169	48958 2.63	22172 78.96	–	–	–	–	–
1168	48957 3.15	22172 90.46	–	–	–	–	–
1172	48954 5.77	22172 70.23	–	–	–	–	–
1164	48954 2.14	22172 75.16	–	–	–	–	–
1157	48949 2.06	22172 35.92	–	–	–	–	–
1156	48949 4.27	22172 32.90	–	–	–	–	–
1163	48949 5.24	22172 33.63	–	–	–	–	–

1162	48949 5.66	22172 33.02	—	—	—	—	—
1151	48950 4.08	22172 20.79	—	—	—	—	—

2. Сведения о частях границ уточняемого земельного участка с кадастровым номером 50:14:0030406:172

Обозначение части границ		Горизонтальное проложение (S), м	Описание прохождения части границ	Сведения о согласовании местоположения границ (согласовано/спорное)
от т.	до т.			
1	2	3	4	5
н921	н920	14.61	—	Согласовано
н920	н930	20.12	—	Согласовано
н930	н931	24.77	—	Согласовано
н931	н932	2.82	—	Согласовано
н932	н933	62.41	—	Согласовано
н933	н934	21.80	—	Согласовано
н934	н935	59.55	—	Согласовано
н935	н936	4.04	—	Согласовано
н936	н921	10.07	—	Согласовано

3. Сведения о характеристиках уточняемого земельного участка с кадастровым номером 50:14:0030406:172

№ п/п	Наименование характеристики	Значение характеристики
1	2	3
1.	Адрес земельного участка	—
1.1	Сведения о местоположении земельного участка (при отсутствии адреса) в структурированном в соответствии с федеральной информационной адресной системой виде	—
1.2	Дополнительные сведения о местоположении земельного участка	—
2.	Площадь земельного участка ± величина предельной погрешности определения (вычисления) площади (Р	1914 кв.м ± 8.82 кв.м

	$\pm \Delta P$), м ²	
3.	Формула, примененная для вычисления предельной погрешности определения площади земельного участка с подставленными значениями (ΔP), м ²	$\Delta P = 2 * 0.10 * \sqrt{1914} * \sqrt{((1 + 1.20^2)/(2 * 1.20))} = 8.82$
4.	Площадь земельного участка согласно сведениям Единого государственного реестра недвижимости ($P_{\text{кад}}$), м ²	1914
5.	Оценка расхождения P и $P_{\text{кад}}$ ($P - P_{\text{кад}}$), м ²	0 кв.м
6.	Предельные минимальный и максимальный размеры земельного участка ($P_{\text{мин}}$ и $P_{\text{макс}}$), м ²	400 4000
7.	Кадастровый номер или иной государственный учетный номер (инвентарный) объекта недвижимости, расположенного на земельном участке	50:14:0000000:121402, 50:14:0030406:861, 50:14:0030406:862
8.	Вид (виды) разрешенного использования	—
8.1	Дополнительные сведения об использовании земельного участка	—
9.	Сведения о земельных участках (землях общего пользования, территории общего пользования), посредством которых обеспечивается доступ	Земли общего пользования
10.	Иные сведения	В ходе определения местоположения объектов недвижимости выявлен факт смещения, а также пересечения границы земельного участка с границами нежилого здания.

4. Пояснения к сведениям об уточняемом земельном участке с кадастровым номером: 50:14:0030406:172

1.	—
----	---

Сведения об уточняемых земельных участках, необходимые для исправления реестровых ошибок в сведениях о местоположении их границ

1. Сведения о характерных точках границ уточняемого земельного участка с кадастровым номером 50:14:0030406:493

Система координат <u>МСК-50, зона 2</u>			Зона № <u>2</u>	
Обозначение	Координаты, м	Метод	Формулы,	Описание

ние характерн ых точек границ	содержатся в Едином государственно м реестре недвижимости		определены в ходе выполнения комплексных кадастровых работ		определения координат	примененные для расчета средней квадратической погрешности определения координат характерных точек границ (Mt), с подставленными в такие формулы значениями и итоговые (вычисленные) значения Mt, м	закреплен ия точки
	X	Y	X	Y			
1	2	3	4	5	6	7	8
н505	—	—	48929 0.12	22175 94.75	Метод спутниковых геодезических измерений (определений)	$Mt=\sqrt{(0.07^2+0.07^2)}=0.10$	Забор
н506	—	—	48927 0.98	22175 79.54	Метод спутниковых геодезических измерений (определений)	$Mt=\sqrt{(0.07^2+0.07^2)}=0.10$	Забор
н507	—	—	48926 8.33	22175 82.91	Метод спутниковых геодезических измерений (определений)	$Mt=\sqrt{(0.07^2+0.07^2)}=0.10$	Забор
н508	—	—	48925 4.73	22175 72.01	Метод спутниковых геодезических измерений (определений)	$Mt=\sqrt{(0.07^2+0.07^2)}=0.10$	Забор
н509	—	—	48925 3.02	22175 70.63	Метод спутниковых геодезических измерений (определений)	$Mt=\sqrt{(0.07^2+0.07^2)}=0.10$	Забор
н510	—	—	48925 2.75	22175 70.91	Метод спутниковых геодезических измерений (определений)	$Mt=\sqrt{(0.07^2+0.07^2)}=0.10$	Забор
н511	—	—	48924	22175	Метод	$Mt=\sqrt{(0.07^2+0.07^2)}=$	Забор

			9.26	67.46	спутниковых геодезических измерений (определений)	0.10	
н512	—	—	48924 6.05	22175 64.28	Метод спутниковых геодезических измерений (определений)	$Mt=\sqrt{(0.07^2+0.07^2)}=$ 0.10	Забор
н513	—	—	48923 9.66	22175 57.96	Метод спутниковых геодезических измерений (определений)	$Mt=\sqrt{(0.07^2+0.07^2)}=$ 0.10	Забор
н514	—	—	48923 5.17	22175 51.85	Метод спутниковых геодезических измерений (определений)	$Mt=\sqrt{(0.07^2+0.07^2)}=$ 0.10	Забор
н515	—	—	48923 8.37	22175 49.30	Метод спутниковых геодезических измерений (определений)	$Mt=\sqrt{(0.07^2+0.07^2)}=$ 0.10	Забор
н516	—	—	48924 1.68	22175 44.44	Метод спутниковых геодезических измерений (определений)	$Mt=\sqrt{(0.07^2+0.07^2)}=$ 0.10	Забор
н517	—	—	48924 7.63	22175 49.74	Метод спутниковых геодезических измерений (определений)	$Mt=\sqrt{(0.07^2+0.07^2)}=$ 0.10	Забор
н518	—	—	48926 7.87	22175 67.76	Метод спутниковых геодезических измерений (определений)	$Mt=\sqrt{(0.07^2+0.07^2)}=$ 0.10	Забор
н519	—	—	48927 4.68	22175 65.80	Метод спутниковых геодезических измерений (определений)	$Mt=\sqrt{(0.07^2+0.07^2)}=$ 0.10	Забор

н520	—	—	48929 7.92	22175 84.67	Метод спутниковых геодезических измерений (определений)	$Mt=\sqrt{(0.07^2+0.07^2)}=$ 0.10	Забор
н505	—	—	48929 0.12	22175 94.75	Метод спутниковых геодезических измерений (определений)	$Mt=\sqrt{(0.07^2+0.07^2)}=$ 0.10	Забор
20	48929 7.92	22175 84.67	—	—	—	—	—
21	48929 0.12	22175 94.75	—	—	—	—	—
22	48927 0.98	22175 79.54	—	—	—	—	—
23	48926 8.33	22175 82.91	—	—	—	—	—
24	48925 4.73	22175 72.01	—	—	—	—	—
25	48925 3.02	22175 70.63	—	—	—	—	—
26	48925 2.75	22175 70.91	—	—	—	—	—
27	48924 9.26	22175 67.46	—	—	—	—	—
28	48924 6.05	22175 64.28	—	—	—	—	—
29	48923 9.66	22175 57.96	—	—	—	—	—
30	48923 5.17	22175 51.85	—	—	—	—	—
31	48923 8.37	22175 49.30	—	—	—	—	—
32	48924 1.68	22175 44.44	—	—	—	—	—
33	48924 7.63	22175 49.74	—	—	—	—	—

34	48926 7.87	22175 67.76	—	—	—	—	—
35	48927 4.68	22175 65.80	—	—	—	—	—
20	48929 7.92	22175 84.67	—	—	—	—	—

2. Сведения о частях границ уточняемого земельного участка с кадастровым номером 50:14:0030406:493

Обозначение части границ		Горизонтальное проложение (S), м	Описание прохождения части границ	Сведения о согласовании местоположения границ (согласовано/спорное)
от т.	до т.			
1	2	3	4	5
н505	н506	24.45	—	Согласовано
н506	н507	4.29	—	Согласовано
н507	н508	17.43	—	Согласовано
н508	н509	2.20	—	Согласовано
н509	н510	0.39	—	Согласовано
н510	н511	4.91	—	Согласовано
н511	н512	4.52	—	Согласовано
н512	н513	8.99	—	Согласовано
н513	н514	7.58	—	Согласовано
н514	н515	4.09	—	Согласовано
н515	н516	5.88	—	Согласовано
н516	н517	7.97	—	Согласовано
н517	н518	27.10	—	Согласовано
н518	н519	7.09	—	Согласовано
н519	н520	29.94	—	Согласовано
н520	н505	12.75	—	Согласовано

3. Сведения о характеристиках уточняемого земельного участка с кадастровым номером 50:14:0030406:493

№ п/п	Наименование характеристики	Значение характеристики
1	2	3
1.	Адрес земельного участка	—
1.1	Сведения о местоположении земельного участка (при отсутствии адреса) в структурированном в соответствии с федеральной информационной адресной системой виде	—
1.2	Дополнительные сведения о местоположении земельного участка	—
2.	Площадь земельного участка \pm величина предельной погрешности определения (вычисления) площади ($P \pm \Delta P$), м ²	878 кв.м \pm 6.00 кв.м
3.	Формула, примененная для вычисления предельной погрешности определения площади земельного участка с подставленными значениями (ΔP), м ²	$\Delta P = 2 * 0.10 * \sqrt{878} * \sqrt{((1 + 1.25^2)/(2 * 1.25))} = 6.00$
4.	Площадь земельного участка согласно сведениям Единого государственного реестра недвижимости ($P_{\text{кад}}$), м ²	878
5.	Оценка расхождения P и $P_{\text{кад}}$ ($P - P_{\text{кад}}$), м ²	0 кв.м
6.	Предельные минимальный и максимальный размеры земельного участка ($P_{\text{мин}}$ и $P_{\text{макс}}$), м ²	400 4000
7.	Кадастровый номер или иной государственный учетный номер (инвентарный) объекта недвижимости, расположенного на земельном участке	50:14:0000000:119519
8.	Вид (виды) разрешенного использования	—
8.1	Дополнительные сведения об использовании земельного участка	—
9.	Сведения о земельных участках (землях общего пользования, территории общего пользования), посредством которых обеспечивается доступ	Земли общего пользования
10.	Иные сведения	В ходе определения местоположения объектов недвижимости, а также при анализе «исходных» документов, выявлена ошибка в описании границ земельного участка. В соответствии с земельным

					законодательством РФ недопустимо появление между земельными участками пересечений (наложений), вклинивания, вкрапливания, изломанности границ, чересполосицы.		
4. Пояснения к сведениям об уточняемом земельном участке с кадастровым номером: <u>50:14:0030406:493</u>							
1.	–						
Сведения об уточняемых земельных участках, необходимые для исправления реестровых ошибок в сведениях о местоположении их границ							
1. Сведения о характерных точках границ уточняемого земельного участка с кадастровым номером <u>50:14:0030406:281</u>							
Система координат <u>МСК-50, зона 2</u>					Зона № <u>2</u>		
Обозначение характерных точек границ	Координаты, м				Метод определения координат	Формулы, примененные для расчета средней квадратической погрешности определения координат характерных точек границ (Mt), с подставленными в такие формулы значениями и итоговые (вычисленные) значения Mt, м	Описание закрепления точки
	содержатся в Едином государственно м реестре недвижимости		определены в ходе выполнения комплексных кадастровых работ				
	X	Y	X	Y			
1	2	3	4	5	6	7	8
н1223	–	–	48984 3.45	22169 74.25	Метод спутниковых геодезических измерений (определений)	$Mt=\sqrt{(0.07^2+0.07^2)}=0.10$	Забор
н1224	–	–	48984 1.69	22169 70.79	Метод спутниковых геодезических измерений (определений)	$Mt=\sqrt{(0.07^2+0.07^2)}=0.10$	Забор
н1225	–	–	48982 5.15	22169 37.59	Метод спутниковых геодезических	$Mt=\sqrt{(0.07^2+0.07^2)}=0.10$	Забор

					измерений (определений)		
н1226	—	—	48982 1.67	22169 30.99	Метод спутниковых геодезических измерений (определений)	$Mt=\sqrt{(0.07^2+0.07^2)}=$ 0.10	Забор
н1227	—	—	48981 5.32	22169 20.26	Метод спутниковых геодезических измерений (определений)	$Mt=\sqrt{(0.07^2+0.07^2)}=$ 0.10	Забор
н1228	—	—	48981 1.85	22169 14.15	Метод спутниковых геодезических измерений (определений)	$Mt=\sqrt{(0.07^2+0.07^2)}=$ 0.10	Забор
н1229	—	—	48982 1.89	22169 08.56	Метод спутниковых геодезических измерений (определений)	$Mt=\sqrt{(0.07^2+0.07^2)}=$ 0.10	Забор
н1230	—	—	48982 7.78	22169 18.84	Метод спутниковых геодезических измерений (определений)	$Mt=\sqrt{(0.07^2+0.07^2)}=$ 0.10	Забор
н1231	—	—	48983 8.38	22169 38.22	Метод спутниковых геодезических измерений (определений)	$Mt=\sqrt{(0.07^2+0.07^2)}=$ 0.10	Забор
н1232	—	—	48983 9.31	22169 39.92	Метод спутниковых геодезических измерений (определений)	$Mt=\sqrt{(0.07^2+0.07^2)}=$ 0.10	Забор
н1233	—	—	48984 4.71	22169 50.67	Метод спутниковых геодезических измерений (определений)	$Mt=\sqrt{(0.07^2+0.07^2)}=$ 0.10	Забор
н1234	—	—	48985 4.12	22169 68.55	Метод спутниковых	$Mt=\sqrt{(0.07^2+0.07^2)}=$ 0.10	Забор

					геодезических измерений (определений)		
н1223	—	—	48984 3.45	22169 74.25	Метод спутниковых геодезических измерений (определений)	$Mt=\sqrt{(0.07^2+0.07^2)}=0.10$	Забор
1	48982 1.89	22169 08.56	—	—	—	—	—
2	48982 7.78	22169 18.84	—	—	—	—	—
3	48983 9.31	22169 39.92	—	—	—	—	—
4	48984 4.71	22169 50.67	—	—	—	—	—
5	48985 4.12	22169 68.55	—	—	—	—	—
6	48984 3.45	22169 74.25	—	—	—	—	—
7	48984 1.69	22169 70.79	—	—	—	—	—
8	48982 5.15	22169 37.59	—	—	—	—	—
9	48982 1.67	22169 30.99	—	—	—	—	—
10	48981 5.32	22169 20.26	—	—	—	—	—
11	48981 1.85	22169 14.15	—	—	—	—	—
1	48982 1.89	22169 08.56	—	—	—	—	—

2. Сведения о частях границ уточняемого земельного участка с кадастровым номером 50:14:0030406:281

Обозначение части границ		Горизонтальное проложение (S), м	Описание прохождения части границ	Сведения о согласовании местоположения границ (согласовано/спорное)
от т.	до т.			

1	2	3	4	5
н1223	н1224	3.88	—	Согласовано
н1224	н1225	37.09	—	Согласовано
н1225	н1226	7.46	—	Согласовано
н1226	н1227	12.47	—	Согласовано
н1227	н1228	7.03	—	Согласовано
н1228	н1229	11.49	—	Согласовано
н1229	н1230	11.85	—	Согласовано
н1230	н1231	22.09	—	Согласовано
н1231	н1232	1.94	—	Согласовано
н1232	н1233	12.03	—	Согласовано
н1233	н1234	20.21	—	Согласовано
н1234	н1223	12.10	—	Согласовано

3. Сведения о характеристиках уточняемого земельного участка с кадастровым номером 50:14:0030406:281

№ п/п	Наименование характеристики	Значение характеристики
1	2	3
1.	Адрес земельного участка	—
1.1	Сведения о местоположении земельного участка (при отсутствии адреса) в структурированном в соответствии с федеральной информационной адресной системой виде	—
1.2	Дополнительные сведения о местоположении земельного участка	—
2.	Площадь земельного участка \pm величина предельной погрешности определения (вычисления) площади ($P \pm \Delta P$), м ²	789 кв.м \pm 5.88 кв.м
3.	Формула, примененная для вычисления предельной погрешности определения площади земельного участка с подставленными значениями (ΔP), м ²	$\Delta P = 2 * 0.10 * \sqrt{789} * \sqrt{((1 + 1.55^2)/(2 * 1.55))} = 5.88$
4.	Площадь земельного участка согласно сведениям Единого государственного реестра недвижимости	789

	$(P_{\text{кад}}), \text{ м}^2$	
5.	Оценка расхождения P и $P_{\text{кад}}$ ($P - P_{\text{кад}}$), м^2	0 кв.м
6.	Предельные минимальный и максимальный размеры земельного участка ($P_{\text{мин}}$ и $P_{\text{макс}}$), м^2	400 4000
7.	Кадастровый номер или иной государственный учетный номер (инвентарный) объекта недвижимости, расположенного на земельном участке	50:14:0030406:1068
8.	Вид (виды) разрешенного использования	—
8.1	Дополнительные сведения об использовании земельного участка	—
9.	Сведения о земельных участках (землях общего пользования, территории общего пользования), посредством которых обеспечивается доступ	Земли общего пользования
10.	Иные сведения	В ходе определения местоположения объектов недвижимости, а также при анализе «исходных» документов, выявлена ошибка в описании границ земельного участка. В соответствии с земельным законодательством РФ недопустимо появление между земельными участками пересечений (наложений), вклинивания, вкрапливания, изломанности границ, чересполосицы. Приведение в соответствие сведений ЕГРН о площади и описании местоположения участка. В настоящей карте-плане установлена средняя квадратическая погрешность характерных точек границ участка в соответствии с требованиями действующего законодательства. Конфигурация и площадь участка не изменяются.
4. Пояснения к сведениям об уточняемом земельном участке с кадастровым номером: 50:14:0030406:281		
1.	—	

**Сведения об уточняемых земельных участках, необходимые для исправления
реестровых ошибок в сведениях о местоположении их границ**

1. Сведения о характерных точках границ уточняемого земельного участка с кадастровым номером 50:14:0030406:317

Система координат МСК-50, зона 2

Зона № 2

Обозначение характерных точек границ	Координаты, м				Метод определения координат	Формулы, примененные для расчета средней квадратической погрешности определения координат характерных точек границ (Mt), с подставленными в такие формулы значениями и итоговые (вычисленные) значения Mt, м	Описание закрепления точки
	содержатся в Едином государственно м реестре недвижимости		определены в ходе выполнения комплексных кадастровых работ				
	X	Y	X	Y			
1	2	3	4	5	6	7	8
н949	—	—	48953 7.93	22173 66.98	Метод спутниковых геодезических измерений (определений)	$Mt=\sqrt{(0.07^2+0.07^2)}=0.10$	Забор
н950	—	—	48952 2.92	22173 54.02	Метод спутниковых геодезических измерений (определений)	$Mt=\sqrt{(0.07^2+0.07^2)}=0.10$	Забор
н943	—	—	48954 0.02	22173 35.03	Метод спутниковых геодезических измерений (определений)	$Mt=\sqrt{(0.07^2+0.07^2)}=0.10$	Забор
н942	—	—	48955 4.23	22173 46.86	Метод спутниковых геодезических измерений (определений)	$Mt=\sqrt{(0.07^2+0.07^2)}=0.10$	Забор
н949	—	—	48953 7.93	22173 66.98	Метод спутниковых геодезических	$Mt=\sqrt{(0.07^2+0.07^2)}=0.10$	Забор

					измерений (определений)		
576	48955 4.44	22173 46.91	—	—	—	—	—
579	48954 0.80	22173 34.16	—	—	—	—	—
1343	48952 3.85	22173 52.99	—	—	—	—	—
1703	48953 7.93	22173 66.98	—	—	—	—	—
576	48955 4.44	22173 46.91	—	—	—	—	—

2. Сведения о частях границ уточняемого земельного участка с кадастровым номером 50:14:0030406:317

Обозначение части границ		Горизонтальное проложение (S), м	Описание прохождения части границ	Сведения о согласовании местоположения границ (согласовано/спорное)
от т.	до т.			
1	2	3	4	5
н949	н950	19.83	—	Согласовано
н950	н943	25.55	—	Согласовано
н943	н942	18.49	—	Согласовано
н942	н949	25.89	—	Согласовано

3. Сведения о характеристиках уточняемого земельного участка с кадастровым номером 50:14:0030406:317

№ п/п	Наименование характеристики	Значение характеристики
1	2	3
1.	Адрес земельного участка	—
1.1	Сведения о местоположении земельного участка (при отсутствии адреса) в структурированном в соответствии с федеральной информационной адресной системой виде	—
1.2	Дополнительные сведения о местоположении земельного участка	—

2.	Площадь земельного участка \pm величина предельной погрешности определения (вычисления) площади ($P \pm \Delta P$), м ²	493 кв.м \pm 4.44 кв.м
3.	Формула, примененная для вычисления предельной погрешности определения площади земельного участка с подставленными значениями (ΔP), м ²	$\Delta P = 2 * 0.10 * \sqrt{493} * \sqrt{((1 + 1.02^2)/(2 * 1.02))} = 4.44$
4.	Площадь земельного участка согласно сведениям Единого государственного реестра недвижимости ($P_{\text{кад}}$), м ²	493
5.	Оценка расхождения P и $P_{\text{кад}}$ ($P - P_{\text{кад}}$), м ²	0 кв.м
6.	Предельные минимальный и максимальный размеры земельного участка ($P_{\text{мин}}$ и $P_{\text{макс}}$), м ²	400 4000
7.	Кадастровый номер или иной государственный учетный номер (инвентарный) объекта недвижимости, расположенного на земельном участке	50:14:0030406:1718
8.	Вид (виды) разрешенного использования	—
8.1	Дополнительные сведения об использовании земельного участка	—
9.	Сведения о земельных участках (землях общего пользования, территории общего пользования), посредством которых обеспечивается доступ	Земли общего пользования
10.	Иные сведения	В ходе определения местоположения объектов недвижимости выявлен факт смещения. Приведение в соответствие сведений ЕГРН о площади и описании местоположения участка. В настоящей карте-плане установлена средняя квадратическая погрешность характерных точек границ участка в соответствии с требованиями действующего законодательства. Конфигурация и площадь участка не изменяются.
4. Пояснения к сведениям об уточняемом земельном участке с кадастровым номером: <u>50:14:0030406:317</u>		
1.	—	

**Сведения об уточняемых земельных участках, необходимые для исправления
реестровых ошибок в сведениях о местоположении их границ**

1. Сведения о характерных точках границ уточняемого земельного участка с кадастровым номером 50:14:0030406:338

Система координат МСК-50, зона 2

Зона № 2

Обозначение характерных точек границ	Координаты, м				Метод определения координат	Формулы, примененные для расчета средней квадратической погрешности определения координат характерных точек границ (Mt), с подставленными в такие формулы значениями и итоговые (вычисленные) значения Mt, м	Описание закрепления точки
	содержатся в Едином государственно м реестре недвижимости		определены в ходе выполнения комплексных кадастровых работ				
	X	Y	X	Y			
1	2	3	4	5	6	7	8
н723	—	—	48936 1.56	22177 26.87	Метод спутниковых геодезических измерений (определений)	$Mt=\sqrt{(0.07^2+0.07^2)}=0.10$	Забор
н724	—	—	48935 9.79	22177 24.84	Метод спутниковых геодезических измерений (определений)	$Mt=\sqrt{(0.07^2+0.07^2)}=0.10$	Забор
н725	—	—	48933 9.13	22177 01.15	Метод спутниковых геодезических измерений (определений)	$Mt=\sqrt{(0.07^2+0.07^2)}=0.10$	Забор
н726	—	—	48932 3.44	22176 85.34	Метод спутниковых геодезических измерений (определений)	$Mt=\sqrt{(0.07^2+0.07^2)}=0.10$	Забор
н727	—	—	48930 7.06	22176 69.87	Метод спутниковых геодезических	$Mt=\sqrt{(0.07^2+0.07^2)}=0.10$	Забор

					измерений (определений)		
н728	—	—	48932 1.97	22176 54.09	Метод спутниковых геодезических измерений (определений)	$Mt=\sqrt{(0.07^2+0.07^2)}=$ 0.10	Забор
н729	—	—	48935 5.09	22176 85.96	Метод спутниковых геодезических измерений (определений)	$Mt=\sqrt{(0.07^2+0.07^2)}=$ 0.10	Забор
н730	—	—	48937 8.37	22177 09.10	Метод спутниковых геодезических измерений (определений)	$Mt=\sqrt{(0.07^2+0.07^2)}=$ 0.10	Забор
н731	—	—	48937 8.56	22177 09.29	Метод спутниковых геодезических измерений (определений)	$Mt=\sqrt{(0.07^2+0.07^2)}=$ 0.10	Забор
н723	—	—	48936 1.56	22177 26.87	Метод спутниковых геодезических измерений (определений)	$Mt=\sqrt{(0.07^2+0.07^2)}=$ 0.10	Забор
2054	48932 1.97	22176 54.09	—	—	—	—	—
2060	48930 7.06	22176 69.87	—	—	—	—	—
2059	48932 3.44	22176 85.34	—	—	—	—	—
2058	48933 9.13	22177 01.15	—	—	—	—	—
2057	48936 1.56	22177 26.87	—	—	—	—	—
2056	48937 8.56	22177 09.29	—	—	—	—	—
2055	48935 5.09	22176 85.96	—	—	—	—	—

2054	48932 1.97	22176 54.09	—	—	—	—	—
------	---------------	----------------	---	---	---	---	---

2. Сведения о частях границ уточняемого земельного участка с кадастровым номером 50:14:0030406:338

Обозначение части границ		Горизонтальное проложение (S), м	Описание прохождения части границ	Сведения о согласовании местоположения границ (согласовано/спорное)
от т.	до т.			
1	2	3	4	5
н723	н724	2.69	—	Согласовано
н724	н725	31.43	—	Согласовано
н725	н726	22.27	—	Согласовано
н726	н727	22.53	—	Согласовано
н727	н728	21.71	—	Согласовано
н728	н729	45.96	—	Согласовано
н729	н730	32.82	—	Согласовано
н730	н731	0.27	—	Согласовано
н731	н723	24.46	—	Согласовано

3. Сведения о характеристиках уточняемого земельного участка с кадастровым номером 50:14:0030406:338

№ п/п	Наименование характеристики	Значение характеристики
1	2	3
1.	Адрес земельного участка	—
1.1	Сведения о местоположении земельного участка (при отсутствии адреса) в структурированном в соответствии с федеральной информационной адресной системой виде	—
1.2	Дополнительные сведения о местоположении земельного участка	—
2.	Площадь земельного участка ± величина предельной погрешности определения (вычисления) площади ($P \pm \Delta P$), м ²	1764 кв.м ± 8.40 кв.м
3.	Формула, примененная для вычисления предельной	$\Delta P = 2 * 0.10 * \sqrt{1764} * \sqrt{(1 +$

	погрешности определения площади земельного участка с подставленными значениями (ΔP), м ²	$1.02^2 / (2 * 1.02) = 8.40$
4.	Площадь земельного участка согласно сведениям Единого государственного реестра недвижимости ($P_{\text{кад}}$), м ²	1764
5.	Оценка расхождения P и $P_{\text{кад}}$ ($P - P_{\text{кад}}$), м ²	0 кв.м
6.	Предельные минимальный и максимальный размеры земельного участка ($P_{\text{мин}}$ и $P_{\text{макс}}$), м ²	400 4000
7.	Кадастровый номер или иной государственный учетный номер (инвентарный) объекта недвижимости, расположенного на земельном участке	50:14:0030406:896, 50:14:0030406:897
8.	Вид (виды) разрешенного использования	—
8.1	Дополнительные сведения об использовании земельного участка	—
9.	Сведения о земельных участках (землях общего пользования, территории общего пользования), посредством которых обеспечивается доступ	Земли общего пользования
10.	Иные сведения	В ходе определения местоположения объектов недвижимости, а также при анализе «исходных» документов, выявлена ошибка в описании границ земельного участка. В соответствии с земельным законодательством РФ недопустимо появление между земельными участками пересечений (наложений), вклинивания, вкрапливания, изломанности границ, чересполосицы. Приведение в соответствие сведений ЕГРН о площади и описании местоположения участка. В настоящей карте-плане установлена средняя квадратическая погрешность характерных точек границ участка в соответствии с требованиями действующего законодательства. Конфигурация и площадь участка не изменяются.

4. Пояснения к сведениям об уточняемом земельном участке с кадастровым номером:

50:14:0030406:338

1.	–
----	---

Сведения об уточняемых земельных участках, необходимые для исправления реестровых ошибок в сведениях о местоположении их границ

1. Сведения о характерных точках границ уточняемого земельного участка с кадастровым номером 50:14:0030406:345

Система координат МСК-50, зона 2					Зона № 2		
Обозначение характерных точек границ	Координаты, м				Метод определения координат	Формулы, примененные для расчета средней квадратической погрешности определения координат характерных точек границ (Mt), с подставленными в такие формулы значениями и итоговые (вычисленные) значения Mt, м	Описание закрепления точки
	содержатся в Едином государственно м реестре недвижимости		определены в ходе выполнения комплексных кадастровых работ				
	X	Y	X	Y			
1	2	3	4	5	6	7	8
н705	–	–	48937 7.81	22175 56.86	Метод спутниковых геодезических измерений (определений)	$Mt=\sqrt{(0.07^2+0.07^2)}=0.10$	Забор
н706	–	–	48937 6.23	22175 55.35	Метод спутниковых геодезических измерений (определений)	$Mt=\sqrt{(0.07^2+0.07^2)}=0.10$	Забор
н702	–	–	48937 3.05	22175 52.34	Метод спутниковых геодезических измерений (определений)	$Mt=\sqrt{(0.07^2+0.07^2)}=0.10$	Забор
н704	–	–	48934 8.39	22175 28.77	Метод спутниковых геодезических измерений (определений)	$Mt=\sqrt{(0.07^2+0.07^2)}=0.10$	Забор

н674	—	—	48934 6.97	22175 27.41	Метод спутниковых геодезических измерений (определений)	$Mt=\sqrt{(0.07^2+0.07^2)}=$ 0.10	Забор
н666	—	—	48936 0.67	22175 12.11	Метод спутниковых геодезических измерений (определений)	$Mt=\sqrt{(0.07^2+0.07^2)}=$ 0.10	Забор
н672	—	—	48936 2.46	22175 10.07	Метод спутниковых геодезических измерений (определений)	$Mt=\sqrt{(0.07^2+0.07^2)}=$ 0.10	Забор
н707	—	—	48939 2.67	22175 39.41	Метод спутниковых геодезических измерений (определений)	$Mt=\sqrt{(0.07^2+0.07^2)}=$ 0.10	Забор
н705	—	—	48937 7.81	22175 56.86	Метод спутниковых геодезических измерений (определений)	$Mt=\sqrt{(0.07^2+0.07^2)}=$ 0.10	Забор
305	48938 9.60	22175 37.15	—	—	—	—	—
307	48936 1.91	22175 05.04	—	—	—	—	—
1999	48936 0.38	22175 06.79	—	—	—	—	—
2041	48935 6.33	22175 10.47	—	—	—	—	—
2053	48934 5.43	22175 20.38	—	—	—	—	—
2028	48936 8.73	22175 47.93	—	—	—	—	—
2027	48937 1.57	22175 51.26	—	—	—	—	—
2052	48937	22175	—	—	—	—	—

	2.98	52.93					
305	48938 9.60	22175 37.15	—	—	—	—	—

2. Сведения о частях границ уточняемого земельного участка с кадастровым номером 50:14:0030406:345

Обозначение части границ		Горизонтальное проложение (S), м	Описание прохождения части границ	Сведения о согласовании местоположения границ (согласовано/спорное)
от т.	до т.			
1	2	3	4	5
н705	н706	2.19	—	Согласовано
н706	н702	4.38	—	Согласовано
н702	н704	34.11	—	Согласовано
н704	н674	1.97	—	Согласовано
н674	н666	20.54	—	Согласовано
н666	н672	2.71	—	Согласовано
н672	н707	42.11	—	Согласовано
н707	н705	22.92	—	Согласовано

3. Сведения о характеристиках уточняемого земельного участка с кадастровым номером 50:14:0030406:345

№ п/п	Наименование характеристики	Значение характеристики
1	2	3
1.	Адрес земельного участка	—
1.1	Сведения о местоположении земельного участка (при отсутствии адреса) в структурированном в соответствии с федеральной информационной адресной системой виде	—
1.2	Дополнительные сведения о местоположении земельного участка	—
2.	Площадь земельного участка ± величина предельной погрешности определения (вычисления) площади ($P \pm \Delta P$), м ²	977 кв.м ± 6.25 кв.м
3.	Формула, примененная для вычисления предельной погрешности определения площади земельного	$\Delta P = 2 * 0.10 * \sqrt{977} * \sqrt{(1 +$

	участка с подставленными значениями (ΔP), м ²	1.02 ²)/(2 * 1.02)) = 6.25
4.	Площадь земельного участка согласно сведениям Единого государственного реестра недвижимости (P _{кад}), м ²	962
5.	Оценка расхождения P и P _{кад} (P - P _{кад}), м ²	15 кв.м
6.	Предельные минимальный и максимальный размеры земельного участка (P _{мин} и P _{макс}), м ²	400 4000
7.	Кадастровый номер или иной государственный учетный номер (инвентарный) объекта недвижимости, расположенного на земельном участке	50:14:0030406:1747
8.	Вид (виды) разрешенного использования	—
8.1	Дополнительные сведения об использовании земельного участка	—
9.	Сведения о земельных участках (землях общего пользования, территории общего пользования), посредством которых обеспечивается доступ	Земли общего пользования
10.	Иные сведения	В ходе определения местоположения объектов недвижимости выявлен факт смещения.Приведение в соответствие сведений ЕГРН о площади и описании местоположения участка. В настоящей карте-плане установлена средняя квадратическая погрешность характерных точек границ участка в соответствии с требованиями действующего законодательства. Конфигурация и площадь участка не изменяются.
4. Пояснения к сведениям об уточняемом земельном участке с кадастровым номером: 50:14:0030406:345		
1.	—	
Сведения об уточняемых земельных участках, необходимые для исправления реестровых ошибок в сведениях о местоположении их границ		
1. Сведения о характерных точках границ уточняемого земельного участка с кадастровым номером 50:14:0030406:515		

Система координат <u>МСК-50, зона 2</u>					Зона № <u>2</u>		
Обозначение характерных точек границ	Координаты, м				Метод определения координат	Формулы, примененные для расчета средней квадратической погрешности определения координат характерных точек границ (Mt), с подставленными в такие формулы значениями и итоговые (вычисленные) значения Mt, м	Описание закрепления точки
	содержатся в Едином государственно м реестре недвижимости		определены в ходе выполнения комплексных кадастровых работ				
	X	Y	X	Y			
1	2	3	4	5	6	7	8
н666	—	—	48936 0.67	22175 12.11	Метод спутниковых геодезических измерений (определений)	$Mt=\sqrt{(0.07^2+0.07^2)}=0.10$	Забор
н667	—	—	48930 9.45	22174 64.20	Метод спутниковых геодезических измерений (определений)	$Mt=\sqrt{(0.07^2+0.07^2)}=0.10$	Забор
н668	—	—	48931 9.63	22174 54.15	Метод спутниковых геодезических измерений (определений)	$Mt=\sqrt{(0.07^2+0.07^2)}=0.10$	Забор
н669	—	—	48932 5.95	22174 60.96	Метод спутниковых геодезических измерений (определений)	$Mt=\sqrt{(0.07^2+0.07^2)}=0.10$	Забор
н670	—	—	48933 4.26	22174 69.47	Метод спутниковых геодезических измерений (определений)	$Mt=\sqrt{(0.07^2+0.07^2)}=0.10$	Забор
н671	—	—	48936 8.88	22175 03.31	Метод спутниковых геодезических измерений	$Mt=\sqrt{(0.07^2+0.07^2)}=0.10$	Забор

					(определений)		
н672	–	–	48936 2.46	22175 10.07	Метод спутниковых геодезических измерений (определений)	$Mt=\sqrt{(0.07^2+0.07^2)}=$ 0.10	Забор
н666	–	–	48936 0.67	22175 12.11	Метод спутниковых геодезических измерений (определений)	$Mt=\sqrt{(0.07^2+0.07^2)}=$ 0.10	Забор
307	48936 1.91	22175 05.04	–	–	–	–	–
308	48936 8.06	22174 97.82	–	–	–	–	–
1998	48933 3.80	22174 63.96	–	–	–	–	–
1997	48932 5.53	22174 55.63	–	–	–	–	–
1996	48931 9.40	22174 49.27	–	–	–	–	–
1995	48930 9.65	22174 59.45	–	–	–	–	–
2002	48932 9.02	22174 77.92	–	–	–	–	–
2001	48933 2.73	22174 81.50	–	–	–	–	–
2000	48933 6.08	22174 84.74	–	–	–	–	–
1999	48936 0.38	22175 06.79	–	–	–	–	–
307	48936 1.91	22175 05.04	–	–	–	–	–

2. Сведения о частях границ уточняемого земельного участка с кадастровым номером 50:14:0030406:515

Обозначение части границ	Горизонтальное проложение (S), м	Описание прохождения	Сведения о согласовании местоположения границ
-----------------------------	-------------------------------------	-------------------------	--

от т.	до т.		части границ	(согласовано/спорное)
1	2	3	4	5
н666	н667	70.13	—	Согласовано
н667	н668	14.31	—	Согласовано
н668	н669	9.29	—	Согласовано
н669	н670	11.89	—	Согласовано
н670	н671	48.41	—	Согласовано
н671	н672	9.32	—	Согласовано
н672	н666	2.71	—	Согласовано

3. Сведения о характеристиках уточняемого земельного участка с кадастровым номером 50:14:0030406:515

№ п/п	Наименование характеристики	Значение характеристики
1	2	3
1.	Адрес земельного участка	—
1.1	Сведения о местоположении земельного участка (при отсутствии адреса) в структурированном в соответствии с федеральной информационной адресной системой виде	—
1.2	Дополнительные сведения о местоположении земельного участка	—
2.	Площадь земельного участка \pm величина предельной погрешности определения (вычисления) площади ($P \pm \Delta P$), м ²	900 кв.м \pm 6.00 кв.м
3.	Формула, примененная для вычисления предельной погрешности определения площади земельного участка с подставленными значениями (ΔP), м ²	$\Delta P = 2 * 0.10 * \sqrt{900} * \sqrt{((1 + 1.03^2)/(2 * 1.03))} = 6.00$
4.	Площадь земельного участка согласно сведениям Единого государственного реестра недвижимости ($P_{\text{кад}}$), м ²	900
5.	Оценка расхождения P и $P_{\text{кад}}$ ($P - P_{\text{кад}}$), м ²	0 кв.м
6.	Предельные минимальный и максимальный размеры земельного участка ($P_{\text{мин}}$ и $P_{\text{макс}}$), м ²	400 4000

7.	Кадастровый номер или иной государственный учетный номер (инвентарный) объекта недвижимости, расположенного на земельном участке	50:14:0030406:991
8.	Вид (виды) разрешенного использования	—
8.1	Дополнительные сведения об использовании земельного участка	—
9.	Сведения о земельных участках (землях общего пользования, территории общего пользования), посредством которых обеспечивается доступ	Земли общего пользования
10.	Иные сведения	В соответствии с земельным законодательством РФ недопустимо появление между земельными участками пересечений (наложений), вклинивания, вкрапливания, изломанности границ, чересполосицы. Приведение в соответствие сведений ЕГРН о площади и описании местоположения участка. В настоящей карте-плане установлена средняя квадратическая погрешность характерных точек границ участка в соответствии с требованиями действующего законодательства. Конфигурация и площадь участка не изменяются.

4. Пояснения к сведениям об уточняемом земельном участке с кадастровым номером: 50:14:0030406:515

1.	—
----	---

Сведения об уточняемых земельных участках, необходимые для исправления реестровых ошибок в сведениях о местоположении их границ

1. Сведения о характерных точках границ уточняемого земельного участка с кадастровым номером 50:14:0030406:377

Система координат МСК-50, зона 2

Зона № 2

Обозначение характерных точек границ	Координаты, м		Метод определения координат	Формулы, примененные для расчета средней квадратической погрешности	Описание закрепления точки
	содержатся в Едином государственном реестре	определены в ходе выполнения комплексных			

	недвижимости		кадастровых работ			определения координат характерных точек границ (Mt), с подставленными в такие формулы значениями и итоговые (вычисленные) значения Mt, м	
	X	Y	X	Y			
1	2	3	4	5	6	7	8
н959	—	—	48958 8.40	22174 73.54	Метод спутниковых геодезических измерений (определений)	$Mt=\sqrt{(0.07^2+0.07^2)}=0.10$	Забор
н960	—	—	48957 8.75	22174 63.78	Метод спутниковых геодезических измерений (определений)	$Mt=\sqrt{(0.07^2+0.07^2)}=0.10$	Забор
н961	—	—	48956 5.72	22174 50.62	Метод спутниковых геодезических измерений (определений)	$Mt=\sqrt{(0.07^2+0.07^2)}=0.10$	Забор
н962	—	—	48956 4.29	22174 49.12	Метод спутниковых геодезических измерений (определений)	$Mt=\sqrt{(0.07^2+0.07^2)}=0.10$	Забор
н963	—	—	48956 1.38	22174 47.34	Метод спутниковых геодезических измерений (определений)	$Mt=\sqrt{(0.07^2+0.07^2)}=0.10$	Забор
н964	—	—	48955 7.43	22174 43.07	Метод спутниковых геодезических измерений (определений)	$Mt=\sqrt{(0.07^2+0.07^2)}=0.10$	Забор
н965	—	—	48954 9.64	22174 34.63	Метод спутниковых геодезических измерений	$Mt=\sqrt{(0.07^2+0.07^2)}=0.10$	Забор

					(определений)		
н966	—	—	48955 1.26	22174 33.06	Метод спутниковых геодезических измерений (определений)	$Mt=\sqrt{(0.07^2+0.07^2)}=$ 0.10	Забор
н967	—	—	48955 2.86	22174 31.56	Метод спутниковых геодезических измерений (определений)	$Mt=\sqrt{(0.07^2+0.07^2)}=$ 0.10	Забор
н968	—	—	48955 6.00	22174 34.55	Метод спутниковых геодезических измерений (определений)	$Mt=\sqrt{(0.07^2+0.07^2)}=$ 0.10	Забор
н969	—	—	48956 2.85	22174 27.98	Метод спутниковых геодезических измерений (определений)	$Mt=\sqrt{(0.07^2+0.07^2)}=$ 0.10	Забор
н970	—	—	48957 0.93	22174 42.31	Метод спутниковых геодезических измерений (определений)	$Mt=\sqrt{(0.07^2+0.07^2)}=$ 0.10	Забор
н971	—	—	48958 2.91	22174 52.64	Метод спутниковых геодезических измерений (определений)	$Mt=\sqrt{(0.07^2+0.07^2)}=$ 0.10	Забор
н956	—	—	48959 2.11	22174 44.75	Метод спутниковых геодезических измерений (определений)	$Mt=\sqrt{(0.07^2+0.07^2)}=$ 0.10	Забор
н955	—	—	48960 4.95	22174 57.23	Метод спутниковых геодезических измерений (определений)	$Mt=\sqrt{(0.07^2+0.07^2)}=$ 0.10	Забор
н959	—	—	48958 8.40	22174 73.54	Метод спутниковых геодезических	$Mt=\sqrt{(0.07^2+0.07^2)}=$ 0.10	Забор

					измерений (определений)		
270	48955 1.26	22174 33.06	—	—	—	—	—
271	48955 2.86	22174 31.56	—	—	—	—	—
2502	48955 6.02	22174 34.55	—	—	—	—	—
2503	48956 2.85	22174 27.98	—	—	—	—	—
274	48957 0.93	22174 42.31	—	—	—	—	—
275	48958 2.91	22174 52.64	—	—	—	—	—
276	48959 2.11	22174 44.75	—	—	—	—	—
2504	48960 4.95	22174 57.23	—	—	—	—	—
2497	48958 8.40	22174 73.54	—	—	—	—	—
2498	48956 4.29	22174 49.12	—	—	—	—	—
2499	48956 1.38	22174 47.34	—	—	—	—	—
2500	48955 7.43	22174 43.07	—	—	—	—	—
2501	48954 9.63	22174 34.63	—	—	—	—	—
270	48955 1.26	22174 33.06	—	—	—	—	—

2. Сведения о частях границ уточняемого земельного участка с кадастровым номером 50:14:0030406:377

Обозначение части границ		Горизонтальное проложение (S), м	Описание прохождения части границ	Сведения о согласовании местоположения границ (согласовано/спорное)
от т.	до т.			
1	2	3	4	5

н959	н960	13.73	—	Согласовано
н960	н961	18.52	—	Согласовано
н961	н962	2.07	—	Согласовано
н962	н963	3.41	—	Согласовано
н963	н964	5.82	—	Согласовано
н964	н965	11.49	—	Согласовано
н965	н966	2.26	—	Согласовано
н966	н967	2.19	—	Согласовано
н967	н968	4.34	—	Согласовано
н968	н969	9.49	—	Согласовано
н969	н970	16.45	—	Согласовано
н970	н971	15.82	—	Согласовано
н971	н956	12.12	—	Согласовано
н956	н955	17.91	—	Согласовано
н955	н959	23.24	—	Согласовано

3. Сведения о характеристиках уточняемого земельного участка с кадастровым номером 50:14:0030406:377

№ п/п	Наименование характеристики	Значение характеристики
1	2	3
1.	Адрес земельного участка	—
1.1	Сведения о местоположении земельного участка (при отсутствии адреса) в структурированном в соответствии с федеральной информационной адресной системой виде	—
1.2	Дополнительные сведения о местоположении земельного участка	—
2.	Площадь земельного участка ± величина предельной погрешности определения (вычисления) площади ($P \pm \Delta P$), м ²	803 кв.м ± 5.72 кв.м
3.	Формула, примененная для вычисления предельной погрешности определения площади земельного	$\Delta P = 2 * 0.10 * \sqrt{803} * \sqrt{(1 + 1.21^2)/(2 * 1.21)} = 5.72$

	участка с подставленными значениями (ΔP), м ²	
4.	Площадь земельного участка согласно сведениям Единого государственного реестра недвижимости ($P_{\text{кад}}$), м ²	800
5.	Оценка расхождения P и $P_{\text{кад}}$ ($P - P_{\text{кад}}$), м ²	3 кв.м
6.	Предельные минимальный и максимальный размеры земельного участка ($P_{\text{мин}}$ и $P_{\text{макс}}$), м ²	400 4000
7.	Кадастровый номер или иной государственный учетный номер (инвентарный) объекта недвижимости, расположенного на земельном участке	50:14:0030406:737
8.	Вид (виды) разрешенного использования	—
8.1	Дополнительные сведения об использовании земельного участка	—
9.	Сведения о земельных участках (землях общего пользования, территории общего пользования), посредством которых обеспечивается доступ	Земли общего пользования
10.	Иные сведения	В соответствии с земельным законодательством РФ недопустимо появление между земельными участками пересечений (наложений), вклинивания, вкрапливания, изломанности границ, чересполосицы. Приведение в соответствие сведений ЕГРН о площади и описании местоположения участка. В настоящей карте-плане установлена средняя квадратическая погрешность характерных точек границ участка в соответствии с требованиями действующего законодательства. Конфигурация и площадь участка не изменяются.

4. Пояснения к сведениям об уточняемом земельном участке с кадастровым номером: 50:14:0030406:377

1.	—
----	---

Сведения об уточняемых земельных участках, необходимые для исправления реестровых ошибок в сведениях о местоположении их границ

1. Сведения о характерных точках границ уточняемого земельного участка с кадастровым номером <u>50:14:0030406:79</u>							
Система координат <u>МСК-50, зона 2</u>					Зона № <u>2</u>		
Обозначение характерных точек границ	Координаты, м				Метод определения координат	Формулы, примененные для расчета средней квадратической погрешности определения координат характерных точек границ (Mt), с подставленными в такие формулы значениями и итоговые (вычисленные) значения Mt, м	Описание закрепления точки
	содержатся в Едином государственно м реестре недвижимости		определены в ходе выполнения комплексных кадастровых работ				
	X	Y	X	Y			
1	2	3	4	5	6	7	8
н707	—	—	48939 2.67	22175 39.41	Метод спутниковых геодезических измерений (определений)	$Mt=\sqrt{(0.07^2+0.07^2)}=0.10$	Забор
н672	—	—	48936 2.46	22175 10.07	Метод спутниковых геодезических измерений (определений)	$Mt=\sqrt{(0.07^2+0.07^2)}=0.10$	Забор
н671	—	—	48936 8.88	22175 03.31	Метод спутниковых геодезических измерений (определений)	$Mt=\sqrt{(0.07^2+0.07^2)}=0.10$	Забор
н680	—	—	48937 8.28	22174 93.36	Метод спутниковых геодезических измерений (определений)	$Mt=\sqrt{(0.07^2+0.07^2)}=0.10$	Забор
н708	—	—	48937 9.35	22174 92.27	Метод спутниковых геодезических измерений (определений)	$Mt=\sqrt{(0.07^2+0.07^2)}=0.10$	Забор

н709	—	—	48940 7.89	22175 20.66	Метод спутниковых геодезических измерений (определений)	$Mt=\sqrt{(0.07^2+0.07^2)}=$ 0.10	Забор
н707	—	—	48939 2.67	22175 39.41	Метод спутниковых геодезических измерений (определений)	$Mt=\sqrt{(0.07^2+0.07^2)}=$ 0.10	Забор
305	48938 9.60	22175 37.15	—	—	—	—	—
306	48940 7.06	22175 20.46	—	—	—	—	—
300	48937 8.24	22174 88.66	—	—	—	—	—
308	48936 8.06	22174 97.82	—	—	—	—	—
307	48936 1.91	22175 05.04	—	—	—	—	—
305	48938 9.60	22175 37.15	—	—	—	—	—

2. Сведения о частях границ уточняемого земельного участка с кадастровым номером 50:14:0030406:79

Обозначение части границ		Горизонтальное проложение (S), м	Описание прохождения части границ	Сведения о согласовании местоположения границ (согласовано/спорное)
от т.	до т.			
1	2	3	4	5
н707	н672	42.11	—	Согласовано
н672	н671	9.32	—	Согласовано
н671	н680	13.69	—	Согласовано
н680	н708	1.53	—	Согласовано
н708	н709	40.26	—	Согласовано
н709	н707	24.15	—	Согласовано

3. Сведения о характеристиках уточняемого земельного участка с кадастровым номером

50:14:0030406:79

№ п/п	Наименование характеристики	Значение характеристики
1	2	3
1.	Адрес земельного участка	—
1.1	Сведения о местоположении земельного участка (при отсутствии адреса) в структурированном в соответствии с федеральной информационной адресной системой виде	—
1.2	Дополнительные сведения о местоположении земельного участка	—
2.	Площадь земельного участка \pm величина предельной погрешности определения (вычисления) площади ($P \pm \Delta P$), м ²	1000 кв.м \pm 6.33 кв.м
3.	Формула, примененная для вычисления предельной погрешности определения площади земельного участка с подставленными значениями (ΔP), м ²	$\Delta P = 2 * 0.10 * \sqrt{1000} * \sqrt{((1 + 1.04^2)/(2 * 1.04))} = 6.33$
4.	Площадь земельного участка согласно сведениям Единого государственного реестра недвижимости ($P_{\text{кад}}$), м ²	1000
5.	Оценка расхождения P и $P_{\text{кад}}$ ($P - P_{\text{кад}}$), м ²	0 кв.м
6.	Предельные минимальный и максимальный размеры земельного участка ($P_{\text{мин}}$ и $P_{\text{макс}}$), м ²	400 4000
7.	Кадастровый номер или иной государственный учетный номер (инвентарный) объекта недвижимости, расположенного на земельном участке	50:14:0000000:116068, 50:14:0000000:121402, 50:14:0030406:749
8.	Вид (виды) разрешенного использования	—
8.1	Дополнительные сведения об использовании земельного участка	—
9.	Сведения о земельных участках (землях общего пользования, территории общего пользования), посредством которых обеспечивается доступ	Земли общего пользования
10.	Иные сведения	В ходе определения местоположения объектов недвижимости выявлен факт смещения/

4. Пояснения к сведениям об уточняемом земельном участке с кадастровым номером: 50:14:0030406:79

1.	–
----	---

Сведения об уточняемых земельных участках, необходимые для исправления реестровых ошибок в сведениях о местоположении их границ

1. Сведения о характерных точках границ уточняемого земельного участка с кадастровым номером 50:14:0030406:510

Система координат МСК-50, зона 2 **Зона № 2**

Обозначение характерных точек границ	Координаты, м				Метод определения координат	Формулы, примененные для расчета средней квадратической погрешности определения координат характерных точек границ (Mt), с подставленными в такие формулы значениями и итоговые (вычисленные) значения Mt, м	Описание закрепления точки
	содержатся в Едином государственно м реестре недвижимости		определены в ходе выполнения комплексных кадастровых работ				
	X	Y	X	Y			
1	2	3	4	5	6	7	8
н673	—	—	48929 2.96	22174 82.38	Метод спутниковых геодезических измерений (определений)	$Mt=\sqrt{(0.07^2+0.07^2)}=0.10$	Забор
н667	—	—	48930 9.45	22174 64.20	Метод спутниковых геодезических измерений (определений)	$Mt=\sqrt{(0.07^2+0.07^2)}=0.10$	Забор
н666	—	—	48936 0.67	22175 12.11	Метод спутниковых геодезических измерений (определений)	$Mt=\sqrt{(0.07^2+0.07^2)}=0.10$	Забор
н674	—	—	48934 6.97	22175 27.41	Метод спутниковых геодезических измерений	$Mt=\sqrt{(0.07^2+0.07^2)}=0.10$	Забор

					(определений)		
н675	–	–	48934 5.65	22175 28.83	Метод спутниковых геодезических измерений (определений)	$Mt=\sqrt{(0.07^2+0.07^2)}=$ 0.10	Забор
н673	–	–	48929 2.96	22174 82.38	Метод спутниковых геодезических измерений (определений)	$Mt=\sqrt{(0.07^2+0.07^2)}=$ 0.10	Забор
1999	48936 0.38	22175 06.79	–	–	–	–	–
2041	48935 6.33	22175 10.47	–	–	–	–	–
2053	48934 5.43	22175 20.38	–	–	–	–	–
1	48934 6.70	22175 21.88	–	–	–	–	–
2	48934 5.60	22175 23.13	–	–	–	–	–
3	48931 9.99	22175 01.37	–	–	–	–	–
4	48931 3.59	22174 95.75	–	–	–	–	–
5	48929 1.50	22174 76.34	–	–	–	–	–
6	48930 7.83	22174 57.98	–	–	–	–	–
1995	48930 9.65	22174 59.45	–	–	–	–	–
2008	48932 9.02	22174 77.91	–	–	–	–	–
2001	48933 2.73	22174 81.50	–	–	–	–	–
2000	48933 6.08	22174 84.74	–	–	–	–	–

1999	48936 0.38	22175 06.79	—	—	—	—	—
------	---------------	----------------	---	---	---	---	---

2. Сведения о частях границ уточняемого земельного участка с кадастровым номером 50:14:0030406:510

Обозначение части границ		Горизонтальное проложение (S), м	Описание прохождения части границ	Сведения о согласовании местоположения границ (согласовано/спорное)
от т.	до т.			
1	2	3	4	5
н673	н667	24.54	—	Согласовано
н667	н666	70.13	—	Согласовано
н666	н674	20.54	—	Согласовано
н674	н675	1.94	—	Согласовано
н675	н673	70.24	—	Согласовано

3. Сведения о характеристиках уточняемого земельного участка с кадастровым номером 50:14:0030406:510

№ п/п	Наименование характеристики	Значение характеристики
1	2	3
1.	Адрес земельного участка	—
1.1	Сведения о местоположении земельного участка (при отсутствии адреса) в структурированном в соответствии с федеральной информационной адресной системой виде	—
1.2	Дополнительные сведения о местоположении земельного участка	—
2.	Площадь земельного участка ± величина предельной погрешности определения (вычисления) площади ($P \pm \Delta P$), м ²	1650 кв.м ± 8.13 кв.м
3.	Формула, примененная для вычисления предельной погрешности определения площади земельного участка с подставленными значениями (ΔP), м ²	$\Delta P = 2 * 0.10 * \sqrt{1650} * \sqrt{((1 + 1.05^2)/(2 * 1.05))} = 8.13$
4.	Площадь земельного участка согласно сведениям Единого государственного реестра недвижимости ($P_{\text{кад}}$), м ²	1650
5.	Оценка расхождения P и $P_{\text{кад}}$ ($P - P_{\text{кад}}$), м ²	0 кв.м

6.	Предельные минимальный и максимальный размеры земельного участка ($P_{\text{мин}}$ и $P_{\text{макс}}$), м^2	400 4000
7.	Кадастровый номер или иной государственный учетный номер (инвентарный) объекта недвижимости, расположенного на земельном участке	50:14:0000000:121402, 50:14:0030406:905, 50:14:0030406:906
8.	Вид (виды) разрешенного использования	–
8.1	Дополнительные сведения об использовании земельного участка	–
9.	Сведения о земельных участках (землях общего пользования, территории общего пользования), посредством которых обеспечивается доступ	Земли общего пользования
10.	Иные сведения	В ходе определения местоположения объектов недвижимости выявлен факт смещения.

4. Пояснения к сведениям об уточняемом земельном участке с кадастровым номером: 50:14:0030406:510

1.	–
----	---

Сведения об уточняемых земельных участках, необходимые для исправления реестровых ошибок в сведениях о местоположении их границ

1. Сведения о характерных точках границ уточняемого земельного участка с кадастровым номером 50:14:0030406:516

Система координат МСК-50, зона 2

Зона № 2

Обозначение характерных точек границ	Координаты, м				Метод определения координат	Формулы, примененные для расчета средней квадратической погрешности определения координат характерных точек границ (Mt), с подставленными в такие формулы значениями и итоговые (вычисленные) значения Mt, м	Описание закрепления точки
	содержатся в Едином государственно м реестре недвижимости		определены в ходе выполнения комплексных кадастровых работ				
	X	Y	X	Y			
1	2	3	4	5	6	7	8

н668	—	—	48931 9.63	22174 54.15	Метод спутниковых геодезических измерений (определений)	$Mt=\sqrt{(0.07^2+0.07^2)}=$ 0.10	Забор
н676	—	—	48932 3.54	22174 51.12	Метод спутниковых геодезических измерений (определений)	$Mt=\sqrt{(0.07^2+0.07^2)}=$ 0.10	Забор
н677	—	—	48932 7.66	22174 50.44	Метод спутниковых геодезических измерений (определений)	$Mt=\sqrt{(0.07^2+0.07^2)}=$ 0.10	Забор
н678	—	—	48933 3.44	22174 51.42	Метод спутниковых геодезических измерений (определений)	$Mt=\sqrt{(0.07^2+0.07^2)}=$ 0.10	Забор
н679	—	—	48933 8.06	22174 55.20	Метод спутниковых геодезических измерений (определений)	$Mt=\sqrt{(0.07^2+0.07^2)}=$ 0.10	Забор
н680	—	—	48937 8.28	22174 93.36	Метод спутниковых геодезических измерений (определений)	$Mt=\sqrt{(0.07^2+0.07^2)}=$ 0.10	Забор
н671	—	—	48936 8.88	22175 03.31	Метод спутниковых геодезических измерений (определений)	$Mt=\sqrt{(0.07^2+0.07^2)}=$ 0.10	Забор
н670	—	—	48933 4.26	22174 69.47	Метод спутниковых геодезических измерений (определений)	$Mt=\sqrt{(0.07^2+0.07^2)}=$ 0.10	Забор
н669	—	—	48932 5.95	22174 60.96	Метод спутниковых геодезических измерений	$Mt=\sqrt{(0.07^2+0.07^2)}=$ 0.10	Забор

					(определений)		
н668	–	–	48931 9.63	22174 54.15	Метод спутниковых геодезических измерений (определений)	$Mt=\sqrt{(0.07^2+0.07^2)}=$ 0.10	Забор
300	48937 8.24	22174 88.66	–	–	–	–	–
308	48936 8.06	22174 97.82	–	–	–	–	–
1998	48933 3.80	22174 63.96	–	–	–	–	–
1997	48932 5.53	22174 55.63	–	–	–	–	–
1996	48931 9.40	22174 49.27	–	–	–	–	–
2429	48932 3.50	22174 45.85	–	–	–	–	–
2430	48932 7.38	22174 45.11	–	–	–	–	–
2431	48933 3.33	22174 46.32	–	–	–	–	–
2432	48933 8.01	22174 50.03	–	–	–	–	–
300	48937 8.24	22174 88.66	–	–	–	–	–

2. Сведения о частях границ уточняемого земельного участка с кадастровым номером 50:14:0030406:516

Обозначение части границ		Горизонтальное проложение (S), м	Описание прохождения части границ	Сведения о согласовании местоположения границ (согласовано/спорное)
от т.	до т.			
1	2	3	4	5
н668	н676	4.95	–	Согласовано
н676	н677	4.18	–	Согласовано
н677	н678	5.86	–	Согласовано

н678	н679	5.97	—	Согласовано
н679	н680	55.44	—	Согласовано
н680	н671	13.69	—	Согласовано
н671	н670	48.41	—	Согласовано
н670	н669	11.89	—	Согласовано
н669	н668	9.29	—	Согласовано

3. Сведения о характеристиках уточняемого земельного участка с кадастровым номером 50:14:0030406:516

№ п/п	Наименование характеристики	Значение характеристики
1	2	3
1.	Адрес земельного участка	—
1.1	Сведения о местоположении земельного участка (при отсутствии адреса) в структурированном в соответствии с федеральной информационной адресной системой виде	—
1.2	Дополнительные сведения о местоположении земельного участка	—
2.	Площадь земельного участка \pm величина предельной погрешности определения (вычисления) площади ($P \pm \Delta P$), м ²	878 кв.м \pm 5.94 кв.м
3.	Формула, примененная для вычисления предельной погрешности определения площади земельного участка с подставленными значениями (ΔP), м ²	$\Delta P = 2 * 0.10 * \sqrt{878} * \sqrt{((1 + 1.11^2)/(2 * 1.11))} = 5.94$
4.	Площадь земельного участка согласно сведениям Единого государственного реестра недвижимости ($P_{\text{кад}}$), м ²	878
5.	Оценка расхождения P и $P_{\text{кад}}$ ($P - P_{\text{кад}}$), м ²	0 кв.м
6.	Предельные минимальный и максимальный размеры земельного участка ($P_{\text{мин}}$ и $P_{\text{макс}}$), м ²	400 4000
7.	Кадастровый номер или иной государственный учетный номер (инвентарный) объекта недвижимости, расположенного на земельном участке	50:14:0030406:1210
8.	Вид (виды) разрешенного использования	—

8.1	Дополнительные сведения об использовании земельного участка	–
9.	Сведения о земельных участках (землях общего пользования, территории общего пользования), посредством которых обеспечивается доступ	Земли общего пользования
10.	Иные сведения	В ходе определения местоположения объектов недвижимости выявлен факт смещения. Приведение в соответствие сведений ЕГРН о площади и описании местоположения участка. В настоящей карте-плане установлена средняя квадратическая погрешность характерных точек границ участка в соответствии с требованиями действующего законодательства. Конфигурация и площадь участка не изменяются.

4. Пояснения к сведениям об уточняемом земельном участке с кадастровым номером: 50:14:0030406:516

1.	–
----	---

Сведения об уточняемых земельных участках, необходимые для исправления реестровых ошибок в сведениях о местоположении их границ

1. Сведения о характерных точках границ уточняемого земельного участка с кадастровым номером 50:14:0030406:662

Система координат МСК-50, зона 2

Зона № 2

Обозначение характерных точек границ	Координаты, м				Метод определения координат	Формулы, примененные для расчета средней квадратической погрешности определения координат характерных точек границ (Mt), с подставленными в такие формулы значениями и итоговые (вычисленные) значения Mt, м	Описание закрепления точки
	содержатся в Едином государственно м реестре недвижимости		определены в ходе выполнения комплексных кадастровых работ				
	X	Y	X	Y			
1	2	3	4	5	6	7	8

н1257	—	—	48994 4.01	22170 21.62	Метод спутниковых геодезических измерений (определений)	$Mt=\sqrt{(0.07^2+0.07^2)}=$ 0.10	Забор
н1258	—	—	48993 2.17	22170 05.99	Метод спутниковых геодезических измерений (определений)	$Mt=\sqrt{(0.07^2+0.07^2)}=$ 0.10	Забор
н1259	—	—	48992 9.61	22170 00.57	Метод спутниковых геодезических измерений (определений)	$Mt=\sqrt{(0.07^2+0.07^2)}=$ 0.10	Забор
н1260	—	—	48991 9.54	22169 79.28	Метод спутниковых геодезических измерений (определений)	$Mt=\sqrt{(0.07^2+0.07^2)}=$ 0.10	Забор
н1261	—	—	48993 1.21	22169 71.10	Метод спутниковых геодезических измерений (определений)	$Mt=\sqrt{(0.07^2+0.07^2)}=$ 0.10	Забор
н1262	—	—	48993 8.95	22169 80.99	Метод спутниковых геодезических измерений (определений)	$Mt=\sqrt{(0.07^2+0.07^2)}=$ 0.10	Забор
н1263	—	—	48994 3.90	22169 90.54	Метод спутниковых геодезических измерений (определений)	$Mt=\sqrt{(0.07^2+0.07^2)}=$ 0.10	Забор
н1264	—	—	48994 8.19	22170 01.55	Метод спутниковых геодезических измерений (определений)	$Mt=\sqrt{(0.07^2+0.07^2)}=$ 0.10	Забор
н1265	—	—	48995 3.72	22170 19.67	Метод спутниковых геодезических измерений	$Mt=\sqrt{(0.07^2+0.07^2)}=$ 0.10	Забор

					(определений)		
н1257	–	–	48994 4.01	22170 21.62	Метод спутниковых геодезических измерений (определений)	$Mt=\sqrt{(0.07^2+0.07^2)}=$ 0.10	Забор
5	48993 1.21	22169 71.10	–	–	–	–	–
4	48993 8.95	22169 80.99	–	–	–	–	–
3	48994 3.90	22169 90.54	–	–	–	–	–
2	48994 8.19	22170 01.55	–	–	–	–	–
1	48995 3.72	22170 19.67	–	–	–	–	–
8	48994 4.01	22170 21.62	–	–	–	–	–
7	48993 2.17	22170 05.99	–	–	–	–	–
6	48991 9.54	22169 79.28	–	–	–	–	–
5	48993 1.21	22169 71.10	–	–	–	–	–

2. Сведения о частях границ уточняемого земельного участка с кадастровым номером 50:14:0030406:662

Обозначение части границ		Горизонтальное проложение (S), м	Описание прохождения части границ	Сведения о согласовании местоположения границ (согласовано/спорное)
от т.	до т.			
1	2	3	4	5
н1257	н1258	19.61	–	Согласовано
н1258	н1259	5.99	–	Согласовано
н1259	н1260	23.55	–	Согласовано
н1260	н1261	14.25	–	Согласовано
н1261	н1262	12.56	–	Согласовано

н1262	н1263	10.76	—	Согласовано
н1263	н1264	11.82	—	Согласовано
н1264	н1265	18.95	—	Согласовано
н1265	н1257	9.90	—	Согласовано

3. Сведения о характеристиках уточняемого земельного участка с кадастровым номером 50:14:0030406:662

№ п/п	Наименование характеристики	Значение характеристики
1	2	3
1.	Адрес земельного участка	—
1.1	Сведения о местоположении земельного участка (при отсутствии адреса) в структурированном в соответствии с федеральной информационной адресной системой виде	—
1.2	Дополнительные сведения о местоположении земельного участка	—
2.	Площадь земельного участка \pm величина предельной погрешности определения (вычисления) площади ($P \pm \Delta P$), м ²	775 кв.м \pm 5.78 кв.м
3.	Формула, примененная для вычисления предельной погрешности определения площади земельного участка с подставленными значениями (ΔP), м ²	$\Delta P = 2 * 0.10 * \sqrt{775} * \sqrt{((1 + 1.48^2)/(2 * 1.48))} = 5.78$
4.	Площадь земельного участка согласно сведениям Единого государственного реестра недвижимости ($P_{\text{кад}}$), м ²	775
5.	Оценка расхождения P и $P_{\text{кад}}$ ($P - P_{\text{кад}}$), м ²	0 кв.м
6.	Предельные минимальный и максимальный размеры земельного участка ($P_{\text{мин}}$ и $P_{\text{макс}}$), м ²	400 4000
7.	Кадастровый номер или иной государственный учетный номер (инвентарный) объекта недвижимости, расположенного на земельном участке	50:14:0030406:1806, 50:45:0000000:54745
8.	Вид (виды) разрешенного использования	—
8.1	Дополнительные сведения об использовании земельного участка	—

9.	Сведения о земельных участках (землях общего пользования, территории общего пользования), посредством которых обеспечивается доступ	Земли общего пользования
10.	Иные сведения	В ходе определения местоположения объектов недвижимости выявлен факт смещения. В соответствии с земельным законодательством РФ недопустимо появление между земельными участками пересечений (наложений), вклинивания, вкрапливания, изломанности границ, чересполосицы.

4. Пояснения к сведениям об уточняемом земельном участке с кадастровым номером: 50:14:0030406:662

1.	–
----	---

Сведения об уточняемых земельных участках, необходимые для исправления реестровых ошибок в сведениях о местоположении их границ

1. Сведения о характерных точках границ уточняемого земельного участка с кадастровым номером 50:14:0030406:664

Система координат МСК-50, зона 2

Зона № 2

Обозначение характерных точек границ	Координаты, м				Метод определения координат	Формулы, примененные для расчета средней квадратической погрешности определения координат характерных точек границ (Mt), с подставленными в такие формулы значениями и итоговые (вычисленные) значения Mt, м	Описание закрепления точки
	содержатся в Едином государственно м реестре недвижимости		определены в ходе выполнения комплексных кадастровых работ				
	X	Y	X	Y			
1	2	3	4	5	6	7	8
н847	—	—	48944 1.85	22175 20.17	Метод спутниковых геодезических измерений (определений)	$Mt=\sqrt{(0.07^2+0.07^2)}=0.10$	Забор

н846	—	—	48945 2.10	22175 29.80	Метод спутниковых геодезических измерений (определений)	$Mt=\sqrt{(0.07^2+0.07^2)}=$ 0.10	Забор
н845	—	—	48945 2.57	22175 29.32	Метод спутниковых геодезических измерений (определений)	$Mt=\sqrt{(0.07^2+0.07^2)}=$ 0.10	Забор
н844	—	—	48945 8.19	22175 34.75	Метод спутниковых геодезических измерений (определений)	$Mt=\sqrt{(0.07^2+0.07^2)}=$ 0.10	Забор
н843	—	—	48945 7.93	22175 35.00	Метод спутниковых геодезических измерений (определений)	$Mt=\sqrt{(0.07^2+0.07^2)}=$ 0.10	Забор
н842	—	—	48947 6.57	22175 54.68	Метод спутниковых геодезических измерений (определений)	$Mt=\sqrt{(0.07^2+0.07^2)}=$ 0.10	Забор
н841	—	—	48949 1.05	22175 76.75	Метод спутниковых геодезических измерений (определений)	$Mt=\sqrt{(0.07^2+0.07^2)}=$ 0.10	Забор
н840	—	—	48949 6.81	22175 83.78	Метод спутниковых геодезических измерений (определений)	$Mt=\sqrt{(0.07^2+0.07^2)}=$ 0.10	Забор
н839	—	—	48949 1.09	22175 90.04	Метод спутниковых геодезических измерений (определений)	$Mt=\sqrt{(0.07^2+0.07^2)}=$ 0.10	Забор
н856	—	—	48949 3.43	22175 92.50	Метод спутниковых геодезических измерений	$Mt=\sqrt{(0.07^2+0.07^2)}=$ 0.10	Забор

					(определений)		
н855	—	—	48950 4.70	22176 04.08	Метод спутниковых геодезических измерений (определений)	$Mt=\sqrt{(0.07^2+0.07^2)}=$ 0.10	Забор
н854	—	—	48952 1.16	22175 85.93	Метод спутниковых геодезических измерений (определений)	$Mt=\sqrt{(0.07^2+0.07^2)}=$ 0.10	Забор
н853	—	—	48951 3.86	22175 79.03	Метод спутниковых геодезических измерений (определений)	$Mt=\sqrt{(0.07^2+0.07^2)}=$ 0.10	Забор
н852	—	—	48950 8.98	22175 71.86	Метод спутниковых геодезических измерений (определений)	$Mt=\sqrt{(0.07^2+0.07^2)}=$ 0.10	Забор
н851	—	—	48950 5.56	22175 68.26	Метод спутниковых геодезических измерений (определений)	$Mt=\sqrt{(0.07^2+0.07^2)}=$ 0.10	Забор
н850	—	—	48946 7.02	22175 28.50	Метод спутниковых геодезических измерений (определений)	$Mt=\sqrt{(0.07^2+0.07^2)}=$ 0.10	Забор
н849	—	—	48945 1.54	22175 13.84	Метод спутниковых геодезических измерений (определений)	$Mt=\sqrt{(0.07^2+0.07^2)}=$ 0.10	Забор
н848	—	—	48944 9.54	22175 11.79	Метод спутниковых геодезических измерений (определений)	$Mt=\sqrt{(0.07^2+0.07^2)}=$ 0.10	Забор
н847	—	—	48944 1.85	22175 20.17	Метод спутниковых геодезических	$Mt=\sqrt{(0.07^2+0.07^2)}=$ 0.10	Забор

					измерений (определений)		
2847	48949 1.85	22175 88.47	—	—	—	—	—
2848	48949 7.89	22175 82.08	—	—	—	—	—
2849	48949 1.38	22175 74.22	—	—	—	—	—
2850	48947 8.39	22175 53.14	—	—	—	—	—
2851	48945 8.71	22175 33.76	—	—	—	—	—
2852	48945 9.08	22175 33.38	—	—	—	—	—
2853	48945 3.38	22175 27.97	—	—	—	—	—
2854	48945 3.07	22175 28.22	—	—	—	—	—
2855	48944 4.70	22175 20.22	—	—	—	—	—
2840	48945 2.62	22175 12.14	—	—	—	—	—
2841	48946 8.10	22175 26.80	—	—	—	—	—
2842	48950 7.21	22175 68.31	—	—	—	—	—
2843	48951 4.12	22175 78.85	—	—	—	—	—
2844	48952 2.47	22175 86.81	—	—	—	—	—
2845	48950 7.32	22176 04.09	—	—	—	—	—
2846	48949 5.48	22175 92.25	—	—	—	—	—
2847	48949 1.85	22175 88.47	—	—	—	—	—

2. Сведения о частях границ уточняемого земельного участка с кадастровым номером 50:14:0030406:664

Обозначение части границ		Горизонтальное проложение (S), м	Описание прохождения части границ	Сведения о согласовании местоположения границ (согласовано/спорное)
от т.	до т.			
1	2	3	4	5
н847	н846	14.06	—	Согласовано
н846	н845	0.67	—	Согласовано
н845	н844	7.81	—	Согласовано
н844	н843	0.36	—	Согласовано
н843	н842	27.11	—	Согласовано
н842	н841	26.40	—	Согласовано
н841	н840	9.09	—	Согласовано
н840	н839	8.48	—	Согласовано
н839	н856	3.40	—	Согласовано
н856	н855	16.16	—	Согласовано
н855	н854	24.50	—	Согласовано
н854	н853	10.04	—	Согласовано
н853	н852	8.67	—	Согласовано
н852	н851	4.97	—	Согласовано
н851	н850	55.37	—	Согласовано
н850	н849	21.32	—	Согласовано
н849	н848	2.86	—	Согласовано
н848	н847	11.37	—	Согласовано

3. Сведения о характеристиках уточняемого земельного участка с кадастровым номером 50:14:0030406:664

№ п/п	Наименование характеристики	Значение характеристики
1	2	3

1.	Адрес земельного участка	—
1.1	Сведения о местоположении земельного участка (при отсутствии адреса) в структурированном в соответствии с федеральной информационной адресной системой виде	—
1.2	Дополнительные сведения о местоположении земельного участка	—
2.	Площадь земельного участка \pm величина предельной погрешности определения (вычисления) площади ($P \pm \Delta P$), м ²	1528 кв.м \pm 7.86 кв.м
3.	Формула, примененная для вычисления предельной погрешности определения площади земельного участка с подставленными значениями (ΔP), м ²	$\Delta P = 2 * 0.10 * \sqrt{1528} * \sqrt{((1 + 1.16^2)/(2 * 1.16))} = 7.86$
4.	Площадь земельного участка согласно сведениям Единого государственного реестра недвижимости ($P_{\text{кад}}$), м ²	1497
5.	Оценка расхождения P и $P_{\text{кад}}$ ($P - P_{\text{кад}}$), м ²	31 кв.м
6.	Предельные минимальный и максимальный размеры земельного участка ($P_{\text{мин}}$ и $P_{\text{макс}}$), м ²	400 4000
7.	Кадастровый номер или иной государственный учетный номер (инвентарный) объекта недвижимости, расположенного на земельном участке	—
8.	Вид (виды) разрешенного использования	—
8.1	Дополнительные сведения об использовании земельного участка	—
9.	Сведения о земельных участках (землях общего пользования, территории общего пользования), посредством которых обеспечивается доступ	Земли общего пользования
10.	Иные сведения	В ходе определения местоположения объектов недвижимости выявлен факт смещения. Приведение в соответствие сведений ЕГРН о площади и описании местоположения участка. В настоящей карте-плане установлена средняя квадратическая погрешность характерных точек границ участка

		в соответствии с требованиями действующего законодательства. Конфигурация и площадь участка не изменяются.
--	--	--

4. Пояснения к сведениям об уточняемом земельном участке с кадастровым номером: 50:14:0030406:664

1.	–
----	---

Сведения об уточняемых земельных участках, необходимые для исправления реестровых ошибок в сведениях о местоположении их границ

1. Сведения о характерных точках границ уточняемого земельного участка с кадастровым номером 50:14:0030406:676

Система координат МСК-50, зона 2

Зона № 2

Обозначение характерных точек границ	Координаты, м				Метод определения координат	Формулы, примененные для расчета средней квадратической погрешности определения координат характерных точек границ (Mt), с подставленными в такие формулы значениями и итоговые (вычисленные) значения Mt, м	Описание закрепления точки
	содержатся в Едином государственно м реестре недвижимости		определены в ходе выполнения комплексных кадастровых работ				
	X	Y	X	Y			
1	2	3	4	5	6	7	8
н1184	—	—	48975 1.24	22171 36.88	Метод спутниковых геодезических измерений (определений)	$Mt=\sqrt{(0.07^2+0.07^2)}=0.10$	Забор
н1185	—	—	48972 9.01	22171 32.75	Метод спутниковых геодезических измерений (определений)	$Mt=\sqrt{(0.07^2+0.07^2)}=0.10$	Забор
н1186	—	—	48973 3.67	22171 27.81	Метод спутниковых геодезических измерений (определений)	$Mt=\sqrt{(0.07^2+0.07^2)}=0.10$	Забор

н1187	—	—	48973 8.36	22171 22.83	Метод спутниковых геодезических измерений (определений)	$Mt=\sqrt{(0.07^2+0.07^2)}=$ 0.10	Забор
н1188	—	—	48976 4.16	22170 96.53	Метод спутниковых геодезических измерений (определений)	$Mt=\sqrt{(0.07^2+0.07^2)}=$ 0.10	Забор
н1189	—	—	48977 5.06	22171 13.18	Метод спутниковых геодезических измерений (определений)	$Mt=\sqrt{(0.07^2+0.07^2)}=$ 0.10	Забор
н1184	—	—	48975 1.24	22171 36.88	Метод спутниковых геодезических измерений (определений)	$Mt=\sqrt{(0.07^2+0.07^2)}=$ 0.10	Забор
2992	48976 3.69	22170 99.27	—	—	—	—	—
2993	48977 3.82	22171 17.04	—	—	—	—	—
2994	48974 9.28	22171 40.86	—	—	—	—	—
2995	48972 8.54	22171 35.49	—	—	—	—	—
2996	48973 8.06	22171 25.75	—	—	—	—	—
2992	48976 3.69	22170 99.27	—	—	—	—	—

2. Сведения о частях границ уточняемого земельного участка с кадастровым номером 50:14:0030406:676

Обозначение части границ		Горизонтальное проложение (S), м	Описание прохождения части границ	Сведения о согласовании местоположения границ (согласовано/спорное)
от т.	до т.			
1	2	3	4	5
н1184	н1185	22.61	—	Согласовано

н1185	н1186	6.79	—	Согласовано
н1186	н1187	6.84	—	Согласовано
н1187	н1188	36.84	—	Согласовано
н1188	н1189	19.90	—	Согласовано
н1189	н1184	33.60	—	Согласовано

3. Сведения о характеристиках уточняемого земельного участка с кадастровым номером 50:14:0030406:676

№ п/п	Наименование характеристики	Значение характеристики
1	2	3
1.	Адрес земельного участка	—
1.1	Сведения о местоположении земельного участка (при отсутствии адреса) в структурированном в соответствии с федеральной информационной адресной системой виде	—
1.2	Дополнительные сведения о местоположении земельного участка	—
2.	Площадь земельного участка \pm величина предельной погрешности определения (вычисления) площади ($P \pm \Delta P$), м ²	808 кв.м \pm 5.71 кв.м
3.	Формула, примененная для вычисления предельной погрешности определения площади земельного участка с подставленными значениями (ΔP), м ²	$\Delta P = 2 * 0.10 * \sqrt{808} * \sqrt{((1 + 1.14^2)/(2 * 1.14))} = 5.71$
4.	Площадь земельного участка согласно сведениям Единого государственного реестра недвижимости ($P_{\text{кад}}$), м ²	807
5.	Оценка расхождения P и $P_{\text{кад}}$ ($P - P_{\text{кад}}$), м ²	1 кв.м
6.	Предельные минимальный и максимальный размеры земельного участка ($P_{\text{мин}}$ и $P_{\text{макс}}$), м ²	400 4000
7.	Кадастровый номер или иной государственный учетный номер (инвентарный) объекта недвижимости, расположенного на земельном участке	50:14:0030406:1220
8.	Вид (виды) разрешенного использования	—
8.1	Дополнительные сведения об использовании	—

	земельного участка	
9.	Сведения о земельных участках (землях общего пользования, территории общего пользования), посредством которых обеспечивается доступ	Земли общего пользования
10.	Иные сведения	В ходе определения местоположения объектов недвижимости выявлен факт смещения. Приведение в соответствие сведений ЕГРН о площади и описании местоположения участка. В настоящей карте-плане установлена средняя квадратическая погрешность характерных точек границ участка в соответствии с требованиями действующего законодательства. Конфигурация и площадь участка не изменяются.

4. Пояснения к сведениям об уточняемом земельном участке с кадастровым номером: 50:14:0030406:676

1.	–
----	---

Сведения об уточняемых земельных участках, необходимые для исправления реестровых ошибок в сведениях о местоположении их границ

1. Сведения о характерных точках границ уточняемого земельного участка с кадастровым номером 50:14:0030406:683

Система координат МСК-50, зона 2

Зона № 2

Обозначение характерных точек границ	Координаты, м				Метод определения координат	Формулы, примененные для расчета средней квадратической погрешности определения координат характерных точек границ (Mt), с подставленными в такие формулы значениями и итоговые (вычисленные) значения Mt, м	Описание закрепления точки
	содержатся в Едином государственно м реестре недвижимости		определены в ходе выполнения комплексных кадастровых работ				
	X	Y	X	Y			
1	2	3	4	5	6	7	8
н1195	—	—	48976	22172	Метод	$Mt=\sqrt{(0.07^2+0.07^2)}=$	Забор

			1.17	83.75	спутниковых геодезических измерений (определений)	0.10	
н1196	–	–	48974 3.69	22173 01.04	Метод спутниковых геодезических измерений (определений)	$Mt=\sqrt{(0.07^2+0.07^2)}=$ 0.10	Забор
н1197	–	–	48974 3.00	22173 01.83	Метод спутниковых геодезических измерений (определений)	$Mt=\sqrt{(0.07^2+0.07^2)}=$ 0.10	Забор
н1198	–	–	48972 6.21	22172 84.20	Метод спутниковых геодезических измерений (определений)	$Mt=\sqrt{(0.07^2+0.07^2)}=$ 0.10	Забор
н1199	–	–	48970 1.64	22172 59.41	Метод спутниковых геодезических измерений (определений)	$Mt=\sqrt{(0.07^2+0.07^2)}=$ 0.10	Забор
н1200	–	–	48970 0.63	22172 58.49	Метод спутниковых геодезических измерений (определений)	$Mt=\sqrt{(0.07^2+0.07^2)}=$ 0.10	Забор
н1201	–	–	48970 4.82	22172 54.16	Метод спутниковых геодезических измерений (определений)	$Mt=\sqrt{(0.07^2+0.07^2)}=$ 0.10	Забор
н1202	–	–	48971 8.10	22172 39.35	Метод спутниковых геодезических измерений (определений)	$Mt=\sqrt{(0.07^2+0.07^2)}=$ 0.10	Забор
н1195	–	–	48976 1.17	22172 83.75	Метод спутниковых геодезических измерений (определений)	$Mt=\sqrt{(0.07^2+0.07^2)}=$ 0.10	Забор

1989	48970 7.77	22172 62.58	—	—	—	—	—
1990	48974 3.69	22173 01.04	—	—	—	—	—
3334	48976 1.17	22172 83.75	—	—	—	—	—
3333	48971 9.48	22172 37.94	—	—	—	—	—
3336	48970 4.82	22172 54.16	—	—	—	—	—
3335	48970 2.27	22172 56.71	—	—	—	—	—
1988	48970 2.88	22172 57.35	—	—	—	—	—
1989	48970 7.77	22172 62.58	—	—	—	—	—

2. Сведения о частях границ уточняемого земельного участка с кадастровым номером 50:14:0030406:683

Обозначение части границ		Горизонтальное проложение (S), м	Описание прохождения части границ	Сведения о согласовании местоположения границ (согласовано/спорное)
от т.	до т.			
1	2	3	4	5
н1195	н1196	24.59	—	Согласовано
н1196	н1197	1.05	—	Согласовано
н1197	н1198	24.35	—	Согласовано
н1198	н1199	34.90	—	Согласовано
н1199	н1200	1.37	—	Согласовано
н1200	н1201	6.03	—	Согласовано
н1201	н1202	19.89	—	Согласовано
н1202	н1195	61.86	—	Согласовано

3. Сведения о характеристиках уточняемого земельного участка с кадастровым номером 50:14:0030406:683

№	Наименование характеристики	Значение характеристики
---	-----------------------------	-------------------------

п/п		
1	2	3
1.	Адрес земельного участка	—
1.1	Сведения о местоположении земельного участка (при отсутствии адреса) в структурированном в соответствии с федеральной информационной адресной системой виде	—
1.2	Дополнительные сведения о местоположении земельного участка	—
2.	Площадь земельного участка \pm величина предельной погрешности определения (вычисления) площади ($P \pm \Delta P$), м ²	1563 кв.м \pm 7.91 кв.м
3.	Формула, примененная для вычисления предельной погрешности определения площади земельного участка с подставленными значениями (ΔP), м ²	$\Delta P = 2 * 0.10 * \sqrt{1563} * \sqrt{((1 + 1.03^2)/(2 * 1.03))} = 7.91$
4.	Площадь земельного участка согласно сведениям Единого государственного реестра недвижимости ($P_{\text{кад}}$), м ²	1529
5.	Оценка расхождения P и $P_{\text{кад}}$ ($P - P_{\text{кад}}$), м ²	34 кв.м
6.	Предельные минимальный и максимальный размеры земельного участка ($P_{\text{мин}}$ и $P_{\text{макс}}$), м ²	400 4000
7.	Кадастровый номер или иной государственный учетный номер (инвентарный) объекта недвижимости, расположенного на земельном участке	50:14:0030406:825, 50:14:0030406:826
8.	Вид (виды) разрешенного использования	—
8.1	Дополнительные сведения об использовании земельного участка	—
9.	Сведения о земельных участках (землях общего пользования, территории общего пользования), посредством которых обеспечивается доступ	Земли общего пользования
10.	Иные сведения	В ходе определения местоположения объектов недвижимости выявлен факт смещения. Приведение в соответствие сведений ЕГРН о площади и описании местоположения участка. В настоящей карте-плане

					установлена средняя квадратическая погрешность характерных точек границ участка в соответствии с требованиями действующего законодательства. Конфигурация и площадь участка не изменяются.		
4. Пояснения к сведениям об уточняемом земельном участке с кадастровым номером: <u>50:14:0030406:683</u>							
1.	—						
Сведения об уточняемых земельных участках, необходимые для исправления реестровых ошибок в сведениях о местоположении их границ							
1. Сведения о характерных точках границ уточняемого земельного участка с кадастровым номером <u>50:14:0030406:101</u>							
Система координат <u>МСК-50, зона 2</u>					Зона № <u>2</u>		
Обозначение характерных точек границ	Координаты, м				Метод определения координат	Формулы, примененные для расчета средней квадратической погрешности определения координат характерных точек границ (Mt), с подставленными в такие формулы значениями и итоговые (вычисленные) значения Mt, м	Описание закреплен ия точки
	содержатся в Едином государственно м реестре недвижимости		определены в ходе выполнения комплексных кадастровых работ				
	X	Y	X	Y			
1	2	3	4	5	6	7	8
н416	—	—	48918 3.88	22177 73.43	Метод спутниковых геодезических измерений (определений)	$Mt=\sqrt{(0.07^2+0.07^2)}=0.10$	Забор
н417	—	—	48917 1.53	22177 86.90	Метод спутниковых геодезических измерений (определений)	$Mt=\sqrt{(0.07^2+0.07^2)}=0.10$	Забор
н418	—	—	48916 3.03	22177 93.98	Метод спутниковых геодезических	$Mt=\sqrt{(0.07^2+0.07^2)}=0.10$	Забор

					измерений (определений)		
н419	—	—	48916 1.28	22177 94.14	Метод спутниковых геодезических измерений (определений)	$Mt=\sqrt{(0.07^2+0.07^2)}=$ 0.10	Забор
н420	—	—	48915 2.35	22177 84.61	Метод спутниковых геодезических измерений (определений)	$Mt=\sqrt{(0.07^2+0.07^2)}=$ 0.10	Забор
н421	—	—	48914 6.57	22177 74.56	Метод спутниковых геодезических измерений (определений)	$Mt=\sqrt{(0.07^2+0.07^2)}=$ 0.10	Забор
н422	—	—	48914 1.64	22177 62.90	Метод спутниковых геодезических измерений (определений)	$Mt=\sqrt{(0.07^2+0.07^2)}=$ 0.10	Забор
н423	—	—	48913 6.56	22177 57.77	Метод спутниковых геодезических измерений (определений)	$Mt=\sqrt{(0.07^2+0.07^2)}=$ 0.10	Забор
н424	—	—	48913 5.46	22177 58.51	Метод спутниковых геодезических измерений (определений)	$Mt=\sqrt{(0.07^2+0.07^2)}=$ 0.10	Забор
н425	—	—	48912 9.12	22177 51.08	Метод спутниковых геодезических измерений (определений)	$Mt=\sqrt{(0.07^2+0.07^2)}=$ 0.10	Забор
н426	—	—	48913 1.45	22177 35.85	Метод спутниковых геодезических измерений (определений)	$Mt=\sqrt{(0.07^2+0.07^2)}=$ 0.10	Забор
н427	—	—	48913 0.77	22177 22.47	Метод спутниковых	$Mt=\sqrt{(0.07^2+0.07^2)}=$ 0.10	Забор

					геодезических измерений (определений)		
н428	—	—	48912 9.79	22177 20.74	Метод спутниковых геодезических измерений (определений)	$Mt=\sqrt{(0.07^2+0.07^2)}=0.10$	Забор
н429	—	—	48913 1.48	22177 19.30	Метод спутниковых геодезических измерений (определений)	$Mt=\sqrt{(0.07^2+0.07^2)}=0.10$	Забор
н430	—	—	48913 9.85	22177 35.79	Метод спутниковых геодезических измерений (определений)	$Mt=\sqrt{(0.07^2+0.07^2)}=0.10$	Забор
н431	—	—	48914 4.86	22177 39.62	Метод спутниковых геодезических измерений (определений)	$Mt=\sqrt{(0.07^2+0.07^2)}=0.10$	Забор
н432	—	—	48916 1.81	22177 55.57	Метод спутниковых геодезических измерений (определений)	$Mt=\sqrt{(0.07^2+0.07^2)}=0.10$	Забор
н416	—	—	48918 3.88	22177 73.43	Метод спутниковых геодезических измерений (определений)	$Mt=\sqrt{(0.07^2+0.07^2)}=0.10$	Забор
611	48916 3.03	22177 93.98	—	—	—	—	—
612	48916 1.28	22177 94.14	—	—	—	—	—
625	48915 2.35	22177 84.61	—	—	—	—	—
624	48914 6.57	22177 74.56	—	—	—	—	—
623	48914	22177	—	—	—	—	—

	1.64	62.90					
622	48913 5.92	22177 57.12	—	—	—	—	—
621	48913 0.46	22177 48.84	—	—	—	—	—
620	48913 1.45	22177 35.85	—	—	—	—	—
619	48913 0.77	22177 22.47	—	—	—	—	—
618	48912 9.79	22177 20.74	—	—	—	—	—
617	48913 1.48	22177 19.30	—	—	—	—	—
616	48914 4.86	22177 39.62	—	—	—	—	—
615	48916 1.81	22177 55.57	—	—	—	—	—
614	48918 3.88	22177 73.43	—	—	—	—	—
613	48917 1.53	22177 86.90	—	—	—	—	—
611	48916 3.03	22177 93.98	—	—	—	—	—

2. Сведения о частях границ уточняемого земельного участка с кадастровым номером 50:14:0030406:101

Обозначение части границ		Горизонтальное проложение (S), м	Описание прохождения части границ	Сведения о согласовании местоположения границ (согласовано/спорное)
от т.	до т.			
1	2	3	4	5
н416	н417	18.27	—	Согласовано
н417	н418	11.06	—	Согласовано
н418	н419	1.76	—	Согласовано
н419	н420	13.06	—	Согласовано
н420	н421	11.59	—	Согласовано

н421	н422	12.66	—	Согласовано
н422	н423	7.22	—	Согласовано
н423	н424	1.33	—	Согласовано
н424	н425	9.77	—	Согласовано
н425	н426	15.41	—	Согласовано
н426	н427	13.40	—	Согласовано
н427	н428	1.99	—	Согласовано
н428	н429	2.22	—	Согласовано
н429	н430	18.49	—	Согласовано
н430	н431	6.31	—	Согласовано
н431	н432	23.27	—	Согласовано
н432	н416	28.39	—	Согласовано

3. Сведения о характеристиках уточняемого земельного участка с кадастровым номером 50:14:0030406:101

№ п/п	Наименование характеристики	Значение характеристики
1	2	3
1.	Адрес земельного участка	—
1.1	Сведения о местоположении земельного участка (при отсутствии адреса) в структурированном в соответствии с федеральной информационной адресной системой виде	—
1.2	Дополнительные сведения о местоположении земельного участка	—
2.	Площадь земельного участка \pm величина предельной погрешности определения (вычисления) площади ($P \pm \Delta P$), м ²	1494 кв.м \pm 7.92 кв.м
3.	Формула, примененная для вычисления предельной погрешности определения площади земельного участка с подставленными значениями (ΔP), м ²	$\Delta P = 2 * 0.10 * \sqrt{1494} * \sqrt{((1 + 1.37^2)/(2 * 1.37))} = 7.92$
4.	Площадь земельного участка согласно сведениям Единого государственного реестра недвижимости ($P_{\text{кад}}$), м ²	1494

5.	Оценка расхождения Р и Р _{кад} (Р - Р _{кад}), м ²	0 кв.м
6.	Предельные минимальный и максимальный размеры земельного участка (Р _{мин} и Р _{макс}), м ²	400 4000
7.	Кадастровый номер или иной государственный учетный номер (инвентарный) объекта недвижимости, расположенного на земельном участке	50:14:0030406:2159
8.	Вид (виды) разрешенного использования	—
8.1	Дополнительные сведения об использовании земельного участка	—
9.	Сведения о земельных участках (землях общего пользования, территории общего пользования), посредством которых обеспечивается доступ	Земли общего пользования
10.	Иные сведения	В ходе определения местоположения объектов недвижимости выявлен факт смещения.

4. Пояснения к сведениям об уточняемом земельном участке с кадастровым номером: 50:14:0030406:101

1.	—
----	---

Сведения об уточняемых земельных участках, необходимые для исправления реестровых ошибок в сведениях о местоположении их границ

1. Сведения о характерных точках границ уточняемого земельного участка с кадастровым номером 50:14:0030406:120

Система координат МСК-50, зона 2

Зона № 2

Обозначение характерных точек границ	Координаты, м				Метод определения координат	Формулы, примененные для расчета средней квадратической погрешности определения координат характерных точек границ (Mt), с подставленными в такие формулы значениями и итоговые (вычисленные) значения Mt, м	Описание закрепления точки
	содержатся в Едином государственно м реестре недвижимости		определены в ходе выполнения комплексных кадастровых работ				
	X	Y	X	Y			

1	2	3	4	5	6	7	8
н64	–	–	48880 4.15	22175 62.36	Метод спутниковых геодезических измерений (определений)	$Mt=\sqrt{(0.07^2+0.07^2)}=$ 0.10	Забор
н68	–	–	48878 9.37	22175 75.67	Метод спутниковых геодезических измерений (определений)	$Mt=\sqrt{(0.07^2+0.07^2)}=$ 0.10	Забор
н67	–	–	48880 8.17	22176 00.58	Метод спутниковых геодезических измерений (определений)	$Mt=\sqrt{(0.07^2+0.07^2)}=$ 0.10	Забор
н66	–	–	48882 3.32	22175 88.03	Метод спутниковых геодезических измерений (определений)	$Mt=\sqrt{(0.07^2+0.07^2)}=$ 0.10	Забор
н64	–	–	48880 4.15	22175 62.36	Метод спутниковых геодезических измерений (определений)	$Mt=\sqrt{(0.07^2+0.07^2)}=$ 0.10	Забор
1563	48880 6.44	22175 63.08	–	–	–	–	–
1565	48882 3.88	22175 88.34	–	–	–	–	–
1622	48880 9.38	22176 00.14	–	–	–	–	–
1623	48879 0.95	22175 75.54	–	–	–	–	–
1563	48880 6.44	22175 63.08	–	–	–	–	–

2. Сведения о частях границ уточняемого земельного участка с кадастровым номером 50:14:0030406:120

Обозначение части границ	Горизонтальное проложение (S), м	Описание прохождения	Сведения о согласовании местоположения границ
-----------------------------	-------------------------------------	-------------------------	--

от т.	до т.		части границ	(согласовано/спорное)
1	2	3	4	5
н64	н68	19.89	—	Согласовано
н68	н67	31.21	—	Согласовано
н67	н66	19.67	—	Согласовано
н66	н64	32.04	—	Согласовано

3. Сведения о характеристиках уточняемого земельного участка с кадастровым номером 50:14:0030406:120

№ п/п	Наименование характеристики	Значение характеристики
1	2	3
1.	Адрес земельного участка	—
1.1	Сведения о местоположении земельного участка (при отсутствии адреса) в структурированном в соответствии с федеральной информационной адресной системой виде	—
1.2	Дополнительные сведения о местоположении земельного участка	—
2.	Площадь земельного участка \pm величина предельной погрешности определения (вычисления) площади ($P \pm \Delta P$), м ²	624 кв.м \pm 5.01 кв.м
3.	Формула, примененная для вычисления предельной погрешности определения площади земельного участка с подставленными значениями (ΔP), м ²	$\Delta P = 2 * 0.10 * \sqrt{624} * \sqrt{((1 + 1.13^2)/(2 * 1.13))} = 5.01$
4.	Площадь земельного участка согласно сведениям Единого государственного реестра недвижимости ($P_{\text{кад}}$), м ²	591
5.	Оценка расхождения P и $P_{\text{кад}}$ ($P - P_{\text{кад}}$), м ²	33 кв.м
6.	Предельные минимальный и максимальный размеры земельного участка ($P_{\text{мин}}$ и $P_{\text{макс}}$), м ²	400 5000
7.	Кадастровый номер или иной государственный учетный номер (инвентарный) объекта недвижимости, расположенного на земельном участке	50:14:0000000:72747
8.	Вид (виды) разрешенного использования	—

8.1	Дополнительные сведения об использовании земельного участка	—
9.	Сведения о земельных участках (землях общего пользования, территории общего пользования), посредством которых обеспечивается доступ	Земли общего пользования
10.	Иные сведения	В ходе определения местоположения объектов недвижимости выявлен факт смещения.

4. Пояснения к сведениям об уточняемом земельном участке с кадастровым номером: 50:14:0030406:120

1.	—
----	---

Сведения об уточняемых земельных участках, необходимые для исправления реестровых ошибок в сведениях о местоположении их границ

1. Сведения о характерных точках границ уточняемого земельного участка с кадастровым номером 50:14:0030406:119

Система координат МСК-50, зона 2

Зона № 2

Обозначение характерных точек границ	Координаты, м				Метод определения координат	Формулы, примененные для расчета средней квадратической погрешности определения координат характерных точек границ (Mt), с подставленными в такие формулы значениями и итоговые (вычисленные) значения Mt, м	Описание закрепления точки
	содержатся в Едином государственно м реестре недвижимости		определены в ходе выполнения комплексных кадастровых работ				
	X	Y	X	Y			
1	2	3	4	5	6	7	8
н64	—	—	48880 4.15	22175 62.36	Метод спутниковых геодезических измерений (определений)	$Mt=\sqrt{(0.07^2+0.07^2)}=0.10$	Забор
н63	—	—	48882 0.47	22175 49.61	Метод спутниковых геодезических измерений	$Mt=\sqrt{(0.07^2+0.07^2)}=0.10$	Забор

					(определений)		
н65	—	—	48883 8.45	22175 74.88	Метод спутниковых геодезических измерений (определений)	$Mt=\sqrt{(0.07^2+0.07^2)}=$ 0.10	Забор
н66	—	—	48882 3.32	22175 88.03	Метод спутниковых геодезических измерений (определений)	$Mt=\sqrt{(0.07^2+0.07^2)}=$ 0.10	Забор
н64	—	—	48880 4.15	22175 62.36	Метод спутниковых геодезических измерений (определений)	$Mt=\sqrt{(0.07^2+0.07^2)}=$ 0.10	Забор
1562	48882 1.57	22175 50.87	—	—	—	—	—
1563	48880 6.44	22175 63.08	—	—	—	—	—
1565	48882 3.88	22175 88.34	—	—	—	—	—
1564	48883 9.24	22175 75.94	—	—	—	—	—
1562	48882 1.57	22175 50.87	—	—	—	—	—

2. Сведения о частях границ уточняемого земельного участка с кадастровым номером 50:14:0030406:119

Обозначение части границ		Горизонтальное проложение (S), м	Описание прохождения части границ	Сведения о согласовании местоположения границ (согласовано/спорное)
от т.	до т.			
1	2	3	4	5
н64	н63	20.71	—	Согласовано
н63	н65	31.01	—	Согласовано
н65	н66	20.05	—	Согласовано
н66	н64	32.04	—	Согласовано

3. Сведения о характеристиках уточняемого земельного участка с кадастровым номером

50:14:0030406:119

№ п/п	Наименование характеристики	Значение характеристики
1	2	3
1.	Адрес земельного участка	—
1.1	Сведения о местоположении земельного участка (при отсутствии адреса) в структурированном в соответствии с федеральной информационной адресной системой виде	—
1.2	Дополнительные сведения о местоположении земельного участка	—
2.	Площадь земельного участка \pm величина предельной погрешности определения (вычисления) площади ($P \pm \Delta P$), м ²	641 кв.м \pm 5.08 кв.м
3.	Формула, примененная для вычисления предельной погрешности определения площади земельного участка с подставленными значениями (ΔP), м ²	$\Delta P = 2 * 0.10 * \sqrt{641} * \sqrt{((1 + 1.12^2)/(2 * 1.12))} = 5.08$
4.	Площадь земельного участка согласно сведениям Единого государственного реестра недвижимости ($P_{\text{кад}}$), м ²	600
5.	Оценка расхождения P и $P_{\text{кад}}$ ($P - P_{\text{кад}}$), м ²	41 кв.м
6.	Предельные минимальный и максимальный размеры земельного участка ($P_{\text{мин}}$ и $P_{\text{макс}}$), м ²	400 5000
7.	Кадастровый номер или иной государственный учетный номер (инвентарный) объекта недвижимости, расположенного на земельном участке	—
8.	Вид (виды) разрешенного использования	—
8.1	Дополнительные сведения об использовании земельного участка	—
9.	Сведения о земельных участках (землях общего пользования, территории общего пользования), посредством которых обеспечивается доступ	Земли общего пользования
10.	Иные сведения	В ходе определения местоположения объектов недвижимости выявлен факт смещения.

4. Пояснения к сведениям об уточняемом земельном участке с кадастровым номером: <u>50:14:0030406:119</u>							
1.	–						
Сведения об уточняемых земельных участках, необходимые для исправления реестровых ошибок в сведениях о местоположении их границ							
1. Сведения о характерных точках границ уточняемого земельного участка с кадастровым номером <u>50:14:0030406:118</u>							
Система координат <u>МСК-50, зона 2</u>					Зона № <u>2</u>		
Обозначение характерных точек границ	Координаты, м				Метод определения координат	Формулы, примененные для расчета средней квадратической погрешности определения координат характерных точек границ (Mt), с подставленными в такие формулы значениями и итоговые (вычисленные) значения Mt, м	Описание закрепления точки
	содержатся в Едином государственно м реестре недвижимости		определены в ходе выполнения комплексных кадастровых работ				
	X	Y	X	Y			
1	2	3	4	5	6	7	8
н63	–	–	48882 0.47	22175 49.61	Метод спутниковых геодезических измерений (определений)	$Mt=\sqrt{(0.07^2+0.07^2)}=$ 0.10	Забор
н62	–	–	48883 5.30	22175 38.29	Метод спутниковых геодезических измерений (определений)	$Mt=\sqrt{(0.07^2+0.07^2)}=$ 0.10	Забор
н69	–	–	48885 4.99	22175 62.91	Метод спутниковых геодезических измерений (определений)	$Mt=\sqrt{(0.07^2+0.07^2)}=$ 0.10	Забор
н70	–	–	48885 3.89	22175 63.71	Метод спутниковых геодезических измерений	$Mt=\sqrt{(0.07^2+0.07^2)}=$ 0.10	Забор

					(определений)		
н65	—	—	48883 8.45	22175 74.88	Метод спутниковых геодезических измерений (определений)	$Mt=\sqrt{(0.07^2+0.07^2)}=$ 0.10	Забор
н63	—	—	48882 0.47	22175 49.61	Метод спутниковых геодезических измерений (определений)	$Mt=\sqrt{(0.07^2+0.07^2)}=$ 0.10	Забор
1562	48882 1.57	22175 50.87	—	—	—	—	—
1564	48883 9.24	22175 75.94	—	—	—	—	—
1621	48885 4.01	22175 63.88	—	—	—	—	—
1571	48885 4.98	22175 63.09	—	—	—	—	—
1576	48883 6.60	22175 38.78	—	—	—	—	—
1562	48882 1.57	22175 50.87	—	—	—	—	—

2. Сведения о частях границ уточняемого земельного участка с кадастровым номером 50:14:0030406:118

Обозначение части границ		Горизонтальное проложение (S), м	Описание прохождения части границ	Сведения о согласовании местоположения границ (согласовано/спорное)
от т.	до т.			
1	2	3	4	5
н63	н62	18.66	—	Согласовано
н62	н69	31.53	—	Согласовано
н69	н70	1.36	—	Согласовано
н70	н65	19.06	—	Согласовано
н65	н63	31.01	—	Согласовано

3. Сведения о характеристиках уточняемого земельного участка с кадастровым номером 50:14:0030406:118

№ п/п	Наименование характеристики	Значение характеристики
1	2	3
1.	Адрес земельного участка	—
1.1	Сведения о местоположении земельного участка (при отсутствии адреса) в структурированном в соответствии с федеральной информационной адресной системой виде	—
1.2	Дополнительные сведения о местоположении земельного участка	—
2.	Площадь земельного участка \pm величина предельной погрешности определения (вычисления) площади ($P \pm \Delta P$), м ²	611 кв.м \pm 4.95 кв.м
3.	Формула, примененная для вычисления предельной погрешности определения площади земельного участка с подставленными значениями (ΔP), м ²	$\Delta P = 2 * 0.10 * \sqrt{611} * \sqrt{((1 + 1.06^2)/(2 * 1.06))} = 4.95$
4.	Площадь земельного участка согласно сведениям Единого государственного реестра недвижимости ($P_{\text{кад}}$), м ²	605
5.	Оценка расхождения P и $P_{\text{кад}}$ ($P - P_{\text{кад}}$), м ²	6 кв.м
6.	Предельные минимальный и максимальный размеры земельного участка ($P_{\text{мин}}$ и $P_{\text{макс}}$), м ²	400 5000
7.	Кадастровый номер или иной государственный учетный номер (инвентарный) объекта недвижимости, расположенного на земельном участке	50:14:0030406:1730
8.	Вид (виды) разрешенного использования	—
8.1	Дополнительные сведения об использовании земельного участка	—
9.	Сведения о земельных участках (землях общего пользования, территории общего пользования), посредством которых обеспечивается доступ	Земли общего пользования
10.	Иные сведения	В ходе определения местоположения объектов недвижимости выявлен факт смещения.
4. Пояснения к сведениям об уточняемом земельном участке с кадастровым номером: 50:14:0030406:118		

1.	–						
Сведения об уточняемых земельных участках, необходимые для исправления реестровых ошибок в сведениях о местоположении их границ							
1. Сведения о характерных точках границ уточняемого земельного участка с кадастровым номером 50:14:0030406:117							
Система координат МСК-50, зона 2					Зона № 2		
Обозначение характерных точек границ	Координаты, м				Метод определения координат	Формулы, примененные для расчета средней квадратической погрешности определения координат характерных точек границ (Mt), с подставленными в такие формулы значениями и итоговые (вычисленные) значения Mt, м	Описание закрепления точки
	содержатся в Едином государственно м реестре недвижимости		определены в ходе выполнения комплексных кадастровых работ				
	X	Y	X	Y			
1	2	3	4	5	6	7	8
н69	–	–	48885 4.99	22175 62.91	Метод спутниковых геодезических измерений (определений)	$Mt=\sqrt{(0.07^2+0.07^2)}=0.10$	Забор
н62	–	–	48883 5.30	22175 38.29	Метод спутниковых геодезических измерений (определений)	$Mt=\sqrt{(0.07^2+0.07^2)}=0.10$	Забор
н61	–	–	48883 7.66	22175 36.25	Метод спутниковых геодезических измерений (определений)	$Mt=\sqrt{(0.07^2+0.07^2)}=0.10$	Забор
н60	–	–	48885 3.72	22175 25.00	Метод спутниковых геодезических измерений (определений)	$Mt=\sqrt{(0.07^2+0.07^2)}=0.10$	Забор
н59	–	–	48886	22175	Метод спутниковых	$Mt=\sqrt{(0.07^2+0.07^2)}=$	Забор

			3.15	36.81	геодезических измерений (определений)	0.10	
н58	—	—	48887 1.43	22175 48.75	Метод спутниковых геодезических измерений (определений)	$Mt=\sqrt{(0.07^2+0.07^2)}=0.10$	Забор
н69	—	—	48885 4.99	22175 62.91	Метод спутниковых геодезических измерений (определений)	$Mt=\sqrt{(0.07^2+0.07^2)}=0.10$	Забор
1568	48887 1.41	22175 49.91	—	—	—	—	—
1571	48885 4.98	22175 63.09	—	—	—	—	—
1576	48883 6.60	22175 38.78	—	—	—	—	—
1570	48883 8.96	22175 36.88	—	—	—	—	—
1569	48885 3.72	22175 25.00	—	—	—	—	—
1568	48887 1.41	22175 49.91	—	—	—	—	—

2. Сведения о частях границ уточняемого земельного участка с кадастровым номером 50:14:0030406:117

Обозначение части границ		Горизонтальное проложение (S), м	Описание прохождения части границ	Сведения о согласовании местоположения границ (согласовано/спорное)
от т.	до т.			
1	2	3	4	5
н69	н62	31.53	—	Согласовано
н62	н61	3.12	—	Согласовано
н61	н60	19.61	—	Согласовано
н60	н59	15.11	—	Согласовано
н59	н58	14.53	—	Согласовано

н58	н69	21.70	–	Согласовано
3. Сведения о характеристиках уточняемого земельного участка с кадастровым номером 50:14:0030406:117				
№ п/п	Наименование характеристики	Значение характеристики		
1	2	3		
1.	Адрес земельного участка	–		
1.1	Сведения о местоположении земельного участка (при отсутствии адреса) в структурированном в соответствии с федеральной информационной адресной системой виде	–		
1.2	Дополнительные сведения о местоположении земельного участка	–		
2.	Площадь земельного участка \pm величина предельной погрешности определения (вычисления) площади ($P \pm \Delta P$), м ²	689 кв.м \pm 5.25 кв.м		
3.	Формула, примененная для вычисления предельной погрешности определения площади земельного участка с подставленными значениями (ΔP), м ²	$\Delta P = 2 * 0.10 * \sqrt{689} * \sqrt{((1 + 1.05^2)/(2 * 1.05))} = 5.25$		
4.	Площадь земельного участка согласно сведениям Единого государственного реестра недвижимости ($P_{\text{кад}}$), м ²	656		
5.	Оценка расхождения P и $P_{\text{кад}}$ ($P - P_{\text{кад}}$), м ²	33 кв.м		
6.	Предельные минимальный и максимальный размеры земельного участка ($P_{\text{мин}}$ и $P_{\text{макс}}$), м ²	400 5000		
7.	Кадастровый номер или иной государственный учетный номер (инвентарный) объекта недвижимости, расположенного на земельном участке	50:14:0000000:109958, 50:14:0030406:1640		
8.	Вид (виды) разрешенного использования	–		
8.1	Дополнительные сведения об использовании земельного участка	–		
9.	Сведения о земельных участках (землях общего пользования, территории общего пользования), посредством которых обеспечивается доступ	Земли общего пользования		
10.	Иные сведения	В ходе определения местоположения объектов		

		недвижимости выявлен факт смещения.					
4. Пояснения к сведениям об уточняемом земельном участке с кадастровым номером: <u>50:14:0030406:117</u>							
1.	—						
Сведения об уточняемых земельных участках, необходимые для исправления реестровых ошибок в сведениях о местоположении их границ							
1. Сведения о характерных точках границ уточняемого земельного участка с кадастровым номером <u>50:14:0030406:127</u>							
Система координат <u>МСК-50, зона 2</u>					Зона № <u>2</u>		
Обозначение характерных точек границ	Координаты, м				Метод определения координат	Формулы, примененные для расчета средней квадратической погрешности определения координат характерных точек границ (Mt), с подставленными в такие формулы значениями и итоговые (вычисленные) значения Mt, м	Описание закрепления точки
	содержатся в Едином государственном реестре недвижимости		определены в ходе выполнения комплексных кадастровых работ				
	X	Y	X	Y			
1	2	3	4	5	6	7	8
н32	—	—	48878 7.71	22175 71.19	Метод спутниковых геодезических измерений (определений)	$Mt=\sqrt{(0.07^2+0.07^2)}=0.10$	Забор
н33	—	—	48877 1.58	22175 49.71	Метод спутниковых геодезических измерений (определений)	$Mt=\sqrt{(0.07^2+0.07^2)}=0.10$	Забор
н34	—	—	48876 7.98	22175 45.43	Метод спутниковых геодезических измерений (определений)	$Mt=\sqrt{(0.07^2+0.07^2)}=0.10$	Забор
н35	—	—	48878 4.13	22175 33.38	Метод спутниковых	$Mt=\sqrt{(0.07^2+0.07^2)}=0.10$	Забор

					геодезических измерений (определений)		
н36	—	—	48880 2.81	22175 58.52	Метод спутниковых геодезических измерений (определений)	$Mt=\sqrt{(0.07^2+0.07^2)}=0.10$	Забор
н32	—	—	48878 7.71	22175 71.19	Метод спутниковых геодезических измерений (определений)	$Mt=\sqrt{(0.07^2+0.07^2)}=0.10$	Забор
1577	48880 2.26	22175 57.66	—	—	—	—	—
1580	48878 4.13	22175 33.38	—	—	—	—	—
1627	48876 7.98	22175 45.43	—	—	—	—	—
1626	48877 1.58	22175 49.71	—	—	—	—	—
1628	48878 6.60	22175 69.74	—	—	—	—	—
1577	48880 2.26	22175 57.66	—	—	—	—	—

2. Сведения о частях границ уточняемого земельного участка с кадастровым номером 50:14:0030406:127

Обозначение части границ		Горизонтальное проложение (S), м	Описание прохождения части границ	Сведения о согласовании местоположения границ (согласовано/спорное)
от т.	до т.			
1	2	3	4	5
н32	н33	26.86	—	Согласовано
н33	н34	5.59	—	Согласовано
н34	н35	20.15	—	Согласовано
н35	н36	31.32	—	Согласовано
н36	н32	19.71	—	Согласовано

3. Сведения о характеристиках уточняемого земельного участка с кадастровым номером 50:14:0030406:127

№ п/п	Наименование характеристики	Значение характеристики
1	2	3
1.	Адрес земельного участка	—
1.1	Сведения о местоположении земельного участка (при отсутствии адреса) в структурированном в соответствии с федеральной информационной адресной системой виде	—
1.2	Дополнительные сведения о местоположении земельного участка	—
2.	Площадь земельного участка \pm величина предельной погрешности определения (вычисления) площади ($P \pm \Delta P$), м ²	631 кв.м \pm 5.03 кв.м
3.	Формула, примененная для вычисления предельной погрешности определения площади земельного участка с подставленными значениями (ΔP), м ²	$\Delta P = 2 * 0.10 * \sqrt{631} * \sqrt{((1 + 1.09^2)/(2 * 1.09))} = 5.03$
4.	Площадь земельного участка согласно сведениям Единого государственного реестра недвижимости ($P_{\text{кад}}$), м ²	604
5.	Оценка расхождения P и $P_{\text{кад}}$ ($P - P_{\text{кад}}$), м ²	27 кв.м
6.	Предельные минимальный и максимальный размеры земельного участка ($P_{\text{мин}}$ и $P_{\text{макс}}$), м ²	400 5000
7.	Кадастровый номер или иной государственный учетный номер (инвентарный) объекта недвижимости, расположенного на земельном участке	—
8.	Вид (виды) разрешенного использования	—
8.1	Дополнительные сведения об использовании земельного участка	—
9.	Сведения о земельных участках (землях общего пользования, территории общего пользования), посредством которых обеспечивается доступ	Земли общего пользования
10.	Иные сведения	В ходе определения местоположения объектов недвижимости выявлен факт

					смещения.		
4. Пояснения к сведениям об уточняемом земельном участке с кадастровым номером: 50:14:0030406:127							
1.	—						
Сведения об уточняемых земельных участках, необходимые для исправления реестровых ошибок в сведениях о местоположении их границ							
1. Сведения о характерных точках границ уточняемого земельного участка с кадастровым номером 50:14:0030406:126							
Система координат МСК-50, зона 2					Зона № 2		
Обозначение характерных точек границ	Координаты, м				Метод определения координат	Формулы, примененные для расчета средней квадратической погрешности определения координат характерных точек границ (Mt), с подставленными в такие формулы значениями и итоговые (вычисленные) значения Mt, м	Описание закрепления точки
	содержатся в Едином государственно м реестре недвижимости		определены в ходе выполнения комплексных кадастровых работ				
	X	Y	X	Y			
1	2	3	4	5	6	7	8
н36	—	—	48880 2.81	22175 58.52	Метод спутниковых геодезических измерений (определений)	$Mt=\sqrt{(0.07^2+0.07^2)}=0.10$	Забор
н35	—	—	48878 4.13	22175 33.38	Метод спутниковых геодезических измерений (определений)	$Mt=\sqrt{(0.07^2+0.07^2)}=0.10$	Забор
н71	—	—	48880 0.15	22175 21.43	Метод спутниковых геодезических измерений (определений)	$Mt=\sqrt{(0.07^2+0.07^2)}=0.10$	Забор
н39	—	—	48881 8.26	22175 45.75	Метод спутниковых геодезических	$Mt=\sqrt{(0.07^2+0.07^2)}=0.10$	Забор

					измерений (определений)		
н38	—	—	48881 2.95	22175 50.26	Метод спутниковых геодезических измерений (определений)	$Mt=\sqrt{(0.07^2+0.07^2)}=0.10$	Забор
н36	—	—	48880 2.81	22175 58.52	Метод спутниковых геодезических измерений (определений)	$Mt=\sqrt{(0.07^2+0.07^2)}=0.10$	Забор
1579	48880 0.15	22175 21.43	—	—	—	—	—
1580	48878 4.13	22175 33.38	—	—	—	—	—
1577	48880 2.26	22175 57.66	—	—	—	—	—
1581	48881 2.32	22175 49.92	—	—	—	—	—
1578	48881 8.10	22175 45.47	—	—	—	—	—
1579	48880 0.15	22175 21.43	—	—	—	—	—

2. Сведения о частях границ уточняемого земельного участка с кадастровым номером 50:14:0030406:126

Обозначение части границ		Горизонтальное проложение (S), м	Описание прохождения части границ	Сведения о согласовании местоположения границ (согласовано/спорное)
от т.	до т.			
1	2	3	4	5
н36	н35	31.32	—	Согласовано
н35	н71	19.99	—	Согласовано
н71	н39	30.32	—	Согласовано
н39	н38	6.97	—	Согласовано
н38	н36	13.08	—	Согласовано

3. Сведения о характеристиках уточняемого земельного участка с кадастровым номером

50:14:0030406:126

№ п/п	Наименование характеристики	Значение характеристики
1	2	3
1.	Адрес земельного участка	—
1.1	Сведения о местоположении земельного участка (при отсутствии адреса) в структурированном в соответствии с федеральной информационной адресной системой виде	—
1.2	Дополнительные сведения о местоположении земельного участка	—
2.	Площадь земельного участка \pm величина предельной погрешности определения (вычисления) площади ($P \pm \Delta P$), м ²	617 кв.м \pm 4.98 кв.м
3.	Формула, примененная для вычисления предельной погрешности определения площади земельного участка с подставленными значениями (ΔP), м ²	$\Delta P = 2 * 0.10 * \sqrt{617} * \sqrt{((1 + 1.09^2)/(2 * 1.09))} = 4.98$
4.	Площадь земельного участка согласно сведениям Единого государственного реестра недвижимости ($P_{\text{кад}}$), м ²	603
5.	Оценка расхождения P и $P_{\text{кад}}$ ($P - P_{\text{кад}}$), м ²	14 кв.м
6.	Предельные минимальный и максимальный размеры земельного участка ($P_{\text{мин}}$ и $P_{\text{макс}}$), м ²	400 5000
7.	Кадастровый номер или иной государственный учетный номер (инвентарный) объекта недвижимости, расположенного на земельном участке	50:14:0000000:108275
8.	Вид (виды) разрешенного использования	—
8.1	Дополнительные сведения об использовании земельного участка	—
9.	Сведения о земельных участках (землях общего пользования, территории общего пользования), посредством которых обеспечивается доступ	Земли общего пользования
10.	Иные сведения	В ходе определения местоположения объектов недвижимости выявлен факт смещения.

4. Пояснения к сведениям об уточняемом земельном участке с кадастровым номером: 50:14:0030406:126							
1.	–						
Сведения об уточняемых земельных участках, необходимые для исправления реестровых ошибок в сведениях о местоположении их границ							
1. Сведения о характерных точках границ уточняемого земельного участка с кадастровым номером 50:14:0030406:125							
Система координат МСК-50, зона 2					Зона № 2		
Обозначение характерных точек границ	Координаты, м				Метод определения координат	Формулы, примененные для расчета средней квадратической погрешности определения координат характерных точек границ (Mt), с подставленными в такие формулы значениями и итоговые (вычисленные) значения Mt, м	Описание закрепления точки
	содержатся в Едином государственно м реестре недвижимости		определены в ходе выполнения комплексных кадастровых работ				
	X	Y	X	Y			
1	2	3	4	5	6	7	8
н71	–	–	48880 0.15	22175 21.43	Метод спутниковых геодезических измерений (определений)	$Mt=\sqrt{(0.07^2+0.07^2)}=0.10$	Забор
н73	–	–	48881 5.46	22175 08.47	Метод спутниковых геодезических измерений (определений)	$Mt=\sqrt{(0.07^2+0.07^2)}=0.10$	Забор
н72	–	–	48882 0.28	22175 15.76	Метод спутниковых геодезических измерений (определений)	$Mt=\sqrt{(0.07^2+0.07^2)}=0.10$	Забор
н40	–	–	48883 4.43	22175 33.73	Метод спутниковых геодезических измерений	$Mt=\sqrt{(0.07^2+0.07^2)}=0.10$	Забор

					(определений)		
н39	—	—	48881 8.26	22175 45.75	Метод спутниковых геодезических измерений (определений)	$Mt=\sqrt{(0.07^2+0.07^2)}=$ 0.10	Забор
н71	—	—	48880 0.15	22175 21.43	Метод спутниковых геодезических измерений (определений)	$Mt=\sqrt{(0.07^2+0.07^2)}=$ 0.10	Забор
1578	48881 8.10	22175 45.47	—	—	—	—	—
1579	48880 0.15	22175 21.43	—	—	—	—	—
1587	48881 6.25	22175 09.41	—	—	—	—	—
1584	48883 4.01	22175 33.21	—	—	—	—	—
1578	48881 8.10	22175 45.47	—	—	—	—	—

2. Сведения о частях границ уточняемого земельного участка с кадастровым номером 50:14:0030406:125

Обозначение части границ		Горизонтальное проложение (S), м	Описание прохождения части границ	Сведения о согласовании местоположения границ (согласовано/спорное)
от т.	до т.			
1	2	3	4	5
н71	н73	20.06	—	Согласовано
н73	н72	8.74	—	Согласовано
н72	н40	22.87	—	Согласовано
н40	н39	20.15	—	Согласовано
н39	н71	30.32	—	Согласовано

3. Сведения о характеристиках уточняемого земельного участка с кадастровым номером 50:14:0030406:125

№ п/п	Наименование характеристики	Значение характеристики
-------	-----------------------------	-------------------------

1	2	3
1.	Адрес земельного участка	—
1.1	Сведения о местоположении земельного участка (при отсутствии адреса) в структурированном в соответствии с федеральной информационной адресной системой виде	—
1.2	Дополнительные сведения о местоположении земельного участка	—
2.	Площадь земельного участка \pm величина предельной погрешности определения (вычисления) площади ($P \pm \Delta P$), м ²	613 кв.м \pm 4.96 кв.м
3.	Формула, примененная для вычисления предельной погрешности определения площади земельного участка с подставленными значениями (ΔP), м ²	$\Delta P = 2 * 0.10 * \sqrt{613} * \sqrt{((1 + 1.09^2)/(2 * 1.09))} = 4.96$
4.	Площадь земельного участка согласно сведениям Единого государственного реестра недвижимости ($P_{\text{кад}}$), м ²	600
5.	Оценка расхождения P и $P_{\text{кад}}$ ($P - P_{\text{кад}}$), м ²	13 кв.м
6.	Предельные минимальный и максимальный размеры земельного участка ($P_{\text{мин}}$ и $P_{\text{макс}}$), м ²	400 4000
7.	Кадастровый номер или иной государственный учетный номер (инвентарный) объекта недвижимости, расположенного на земельном участке	50:14:0000000:116192
8.	Вид (виды) разрешенного использования	—
8.1	Дополнительные сведения об использовании земельного участка	—
9.	Сведения о земельных участках (землях общего пользования, территории общего пользования), посредством которых обеспечивается доступ	Земли общего пользования
10.	Иные сведения	В ходе определения местоположения объектов недвижимости выявлен факт смещения.
4. Пояснения к сведениям об уточняемом земельном участке с кадастровым номером: 50:14:0030406:125		
1.	—	

**Сведения об уточняемых земельных участках, необходимые для исправления
реестровых ошибок в сведениях о местоположении их границ**

1. Сведения о характерных точках границ уточняемого земельного участка с кадастровым номером 50:14:0030406:124

Система координат МСК-50, зона 2

Зона № 2

Обозначение характерных точек границ	Координаты, м				Метод определения координат	Формулы, примененные для расчета средней квадратической погрешности определения координат характерных точек границ (Mt), с подставленными в такие формулы значениями и итоговые (вычисленные) значения Mt, м	Описание закрепления точки
	содержатся в Едином государственно м реестре недвижимости		определены в ходе выполнения комплексных кадастровых работ				
	X	Y	X	Y			
1	2	3	4	5	6	7	8
н40	—	—	48883 4.43	22175 33.73	Метод спутниковых геодезических измерений (определений)	$Mt=\sqrt{(0.07^2+0.07^2)}=0.10$	Забор
н41	—	—	48885 0.95	22175 21.89	Метод спутниковых геодезических измерений (определений)	$Mt=\sqrt{(0.07^2+0.07^2)}=0.10$	Забор
н42	—	—	48883 2.99	22174 97.76	Метод спутниковых геодезических измерений (определений)	$Mt=\sqrt{(0.07^2+0.07^2)}=0.10$	Забор
н74	—	—	48883 1.90	22174 96.21	Метод спутниковых геодезических измерений (определений)	$Mt=\sqrt{(0.07^2+0.07^2)}=0.10$	Забор
н73	—	—	48881 5.46	22175 08.47	Метод спутниковых геодезических	$Mt=\sqrt{(0.07^2+0.07^2)}=0.10$	Забор

					измерений (определений)		
н72	—	—	48882 0.28	22175 15.76	Метод спутниковых геодезических измерений (определений)	$Mt=\sqrt{(0.07^2+0.07^2)}=$ 0.10	Забор
н40	—	—	48883 4.43	22175 33.73	Метод спутниковых геодезических измерений (определений)	$Mt=\sqrt{(0.07^2+0.07^2)}=$ 0.10	Забор
1584	48883 4.01	22175 33.21	—	—	—	—	—
1587	48881 6.25	22175 09.41	—	—	—	—	—
1589	48883 3.07	22174 97.70	—	—	—	—	—
1588	48885 0.35	22175 20.99	—	—	—	—	—
1600	48883 5.87	22175 31.82	—	—	—	—	—
1584	48883 4.01	22175 33.21	—	—	—	—	—

2. Сведения о частях границ уточняемого земельного участка с кадастровым номером 50:14:0030406:124

Обозначение части границ		Горизонтальное проложение (S), м	Описание прохождения части границ	Сведения о согласовании местоположения границ (согласовано/спорное)
от т.	до т.			
1	2	3	4	5
н40	н41	20.32	—	Согласовано
н41	н42	30.08	—	Согласовано
н42	н74	1.89	—	Согласовано
н74	н73	20.51	—	Согласовано
н73	н72	8.74	—	Согласовано
н72	н40	22.87	—	Согласовано

3. Сведения о характеристиках уточняемого земельного участка с кадастровым номером 50:14:0030406:124

№ п/п	Наименование характеристики	Значение характеристики
1	2	3
1.	Адрес земельного участка	—
1.1	Сведения о местоположении земельного участка (при отсутствии адреса) в структурированном в соответствии с федеральной информационной адресной системой виде	—
1.2	Дополнительные сведения о местоположении земельного участка	—
2.	Площадь земельного участка \pm величина предельной погрешности определения (вычисления) площади ($P \pm \Delta P$), м ²	656 кв.м \pm 5.13 кв.м
3.	Формула, примененная для вычисления предельной погрешности определения площади земельного участка с подставленными значениями (ΔP), м ²	$\Delta P = 2 * 0.10 * \sqrt{656} * \sqrt{((1 + 1.06^2)/(2 * 1.06))} = 5.13$
4.	Площадь земельного участка согласно сведениям Единого государственного реестра недвижимости ($P_{\text{кад}}$), м ²	600
5.	Оценка расхождения P и $P_{\text{кад}}$ ($P - P_{\text{кад}}$), м ²	56 кв.м
6.	Предельные минимальный и максимальный размеры земельного участка ($P_{\text{мин}}$ и $P_{\text{макс}}$), м ²	400 4000
7.	Кадастровый номер или иной государственный учетный номер (инвентарный) объекта недвижимости, расположенного на земельном участке	50:14:0030406:1734, 50:14:0030406:1735, 50:14:0030406:1736
8.	Вид (виды) разрешенного использования	—
8.1	Дополнительные сведения об использовании земельного участка	—
9.	Сведения о земельных участках (землях общего пользования, территории общего пользования), посредством которых обеспечивается доступ	Земли общего пользования
10.	Иные сведения	В ходе определения местоположения объектов недвижимости выявлен факт

					смещения.		
4. Пояснения к сведениям об уточняемом земельном участке с кадастровым номером: <u>50:14:0030406:124</u>							
1.	—						
Сведения об уточняемых земельных участках, необходимые для исправления реестровых ошибок в сведениях о местоположении их границ							
1. Сведения о характерных точках границ уточняемого земельного участка с кадастровым номером <u>50:14:0030406:500</u>							
Система координат <u>МСК-50, зона 2</u>					Зона № <u>2</u>		
Обозначение характерных точек границ	Координаты, м				Метод определения координат	Формулы, примененные для расчета средней квадратической погрешности определения координат характерных точек границ (Mt), с подставленными в такие формулы значениями и итоговые (вычисленные) значения Mt, м	Описание закрепления точки
	содержатся в Едином государственно м реестре недвижимости		определены в ходе выполнения комплексных кадастровых работ				
	X	Y	X	Y			
1	2	3	4	5	6	7	8
н602	—	—	48940 5.47	22173 07.75	Метод спутниковых геодезических измерений (определений)	$Mt=\sqrt{(0.07^2+0.07^2)}=0.10$	Забор
н603	—	—	48940 4.01	22173 06.52	Метод спутниковых геодезических измерений (определений)	$Mt=\sqrt{(0.07^2+0.07^2)}=0.10$	Забор
н604	—	—	48940 1.51	22173 04.79	Метод спутниковых геодезических измерений (определений)	$Mt=\sqrt{(0.07^2+0.07^2)}=0.10$	Забор
н605	—	—	48940 5.83	22172 97.55	Метод спутниковых геодезических	$Mt=\sqrt{(0.07^2+0.07^2)}=0.10$	Забор

					измерений (определений)		
н606	—	—	48936 9.54	22172 72.44	Метод спутниковых геодезических измерений (определений)	$Mt=\sqrt{(0.07^2+0.07^2)}=$ 0.10	Забор
н607	—	—	48936 9.32	22172 72.28	Метод спутниковых геодезических измерений (определений)	$Mt=\sqrt{(0.07^2+0.07^2)}=$ 0.10	Забор
н608	—	—	48936 3.24	22172 68.29	Метод спутниковых геодезических измерений (определений)	$Mt=\sqrt{(0.07^2+0.07^2)}=$ 0.10	Забор
н609	—	—	48936 1.17	22172 66.94	Метод спутниковых геодезических измерений (определений)	$Mt=\sqrt{(0.07^2+0.07^2)}=$ 0.10	Забор
н610	—	—	48935 0.90	22172 60.24	Метод спутниковых геодезических измерений (определений)	$Mt=\sqrt{(0.07^2+0.07^2)}=$ 0.10	Забор
н611	—	—	48934 0.79	22172 53.64	Метод спутниковых геодезических измерений (определений)	$Mt=\sqrt{(0.07^2+0.07^2)}=$ 0.10	Забор
н612	—	—	48933 5.97	22172 50.49	Метод спутниковых геодезических измерений (определений)	$Mt=\sqrt{(0.07^2+0.07^2)}=$ 0.10	Забор
н613	—	—	48933 4.75	22172 49.69	Метод спутниковых геодезических измерений (определений)	$Mt=\sqrt{(0.07^2+0.07^2)}=$ 0.10	Забор
н614	—	—	48934 1.63	22172 38.20	Метод спутниковых	$Mt=\sqrt{(0.07^2+0.07^2)}=$ 0.10	Забор

					геодезических измерений (определений)		
н615	—	—	48934 7.80	22172 42.50	Метод спутниковых геодезических измерений (определений)	$Mt=\sqrt{(0.07^2+0.07^2)}=0.10$	Забор
н616	—	—	48935 3.37	22172 45.99	Метод спутниковых геодезических измерений (определений)	$Mt=\sqrt{(0.07^2+0.07^2)}=0.10$	Забор
н617	—	—	48935 5.94	22172 47.78	Метод спутниковых геодезических измерений (определений)	$Mt=\sqrt{(0.07^2+0.07^2)}=0.10$	Забор
н618	—	—	48936 8.01	22172 56.94	Метод спутниковых геодезических измерений (определений)	$Mt=\sqrt{(0.07^2+0.07^2)}=0.10$	Забор
н619	—	—	48937 3.23	22172 60.25	Метод спутниковых геодезических измерений (определений)	$Mt=\sqrt{(0.07^2+0.07^2)}=0.10$	Забор
н620	—	—	48937 8.82	22172 63.83	Метод спутниковых геодезических измерений (определений)	$Mt=\sqrt{(0.07^2+0.07^2)}=0.10$	Забор
н621	—	—	48943 2.46	22173 00.18	Метод спутниковых геодезических измерений (определений)	$Mt=\sqrt{(0.07^2+0.07^2)}=0.10$	Забор
н622	—	—	48942 9.94	22173 03.17	Метод спутниковых геодезических измерений (определений)	$Mt=\sqrt{(0.07^2+0.07^2)}=0.10$	Забор
н623	—	—	48942	22172	Метод	$Mt=\sqrt{(0.07^2+0.07^2)}=$	Забор

			5.47	99.29	спутниковых геодезических измерений (определений)	0.10	
н624	—	—	48942 1.90	22172 96.36	Метод спутниковых геодезических измерений (определений)	$Mt=\sqrt{(0.07^2+0.07^2)}=$ 0.10	Забор
н625	—	—	48941 7.25	22173 01.64	Метод спутниковых геодезических измерений (определений)	$Mt=\sqrt{(0.07^2+0.07^2)}=$ 0.10	Забор
н626	—	—	48941 6.28	22173 00.85	Метод спутниковых геодезических измерений (определений)	$Mt=\sqrt{(0.07^2+0.07^2)}=$ 0.10	Забор
н627	—	—	48941 2.63	22173 04.94	Метод спутниковых геодезических измерений (определений)	$Mt=\sqrt{(0.07^2+0.07^2)}=$ 0.10	Забор
н628	—	—	48940 9.79	22173 02.44	Метод спутниковых геодезических измерений (определений)	$Mt=\sqrt{(0.07^2+0.07^2)}=$ 0.10	Забор
н602	—	—	48940 5.47	22173 07.75	Метод спутниковых геодезических измерений (определений)	$Mt=\sqrt{(0.07^2+0.07^2)}=$ 0.10	Забор
2405	48943 2.46	22173 00.18	—	—	—	—	—
2406	48937 8.82	22172 63.83	—	—	—	—	—
2775	48936 8.01	22172 56.94	—	—	—	—	—
2774	48935 5.94	22172 47.78	—	—	—	—	—

2773	48935 3.37	22172 45.99	—	—	—	—	—
2772	48934 7.80	22172 42.50	—	—	—	—	—
2771	48934 1.63	22172 38.20	—	—	—	—	—
2770	48933 4.75	22172 49.69	—	—	—	—	—
2769	48936 1.17	22172 66.94	—	—	—	—	—
2768	48936 3.24	22172 68.29	—	—	—	—	—
2767	48936 9.32	22172 72.28	—	—	—	—	—
2766	48940 5.83	22172 97.55	—	—	—	—	—
2765	48940 1.51	22173 04.79	—	—	—	—	—
2764	48940 4.01	22173 06.52	—	—	—	—	—
2763	48940 5.47	22173 07.75	—	—	—	—	—
2762	48940 9.79	22173 02.44	—	—	—	—	—
2761	48941 2.63	22173 04.94	—	—	—	—	—
2760	48941 6.28	22173 00.85	—	—	—	—	—
2759	48941 7.25	22173 01.64	—	—	—	—	—
2758	48942 1.90	22172 96.36	—	—	—	—	—
2757	48942 5.47	22172 99.29	—	—	—	—	—
2756	48942 9.94	22173 03.17	—	—	—	—	—

2405	48943 2.46	22173 00.18	—	—	—	—	—
------	---------------	----------------	---	---	---	---	---

2. Сведения о частях границ уточняемого земельного участка с кадастровым номером 50:14:0030406:500

Обозначение части границ		Горизонтальное проложение (S), м	Описание прохождения части границ	Сведения о согласовании местоположения границ (согласовано/спорное)
от т.	до т.			
1	2	3	4	5
н602	н603	1.91	—	Согласовано
н603	н604	3.04	—	Согласовано
н604	н605	8.43	—	Согласовано
н605	н606	44.13	—	Согласовано
н606	н607	0.27	—	Согласовано
н607	н608	7.27	—	Согласовано
н608	н609	2.47	—	Согласовано
н609	н610	12.26	—	Согласовано
н610	н611	12.07	—	Согласовано
н611	н612	5.76	—	Согласовано
н612	н613	1.46	—	Согласовано
н613	н614	13.39	—	Согласовано
н614	н615	7.52	—	Согласовано
н615	н616	6.57	—	Согласовано
н616	н617	3.13	—	Согласовано
н617	н618	15.15	—	Согласовано
н618	н619	6.18	—	Согласовано
н619	н620	6.64	—	Согласовано
н620	н621	64.80	—	Согласовано
н621	н622	3.91	—	Согласовано
н622	н623	5.92	—	Согласовано

н623	н624	4.62	—	Согласовано
н624	н625	7.04	—	Согласовано
н625	н626	1.25	—	Согласовано
н626	н627	5.48	—	Согласовано
н627	н628	3.78	—	Согласовано
н628	н602	6.85	—	Согласовано

3. Сведения о характеристиках уточняемого земельного участка с кадастровым номером 50:14:0030406:500

№ п/п	Наименование характеристики	Значение характеристики
1	2	3
1.	Адрес земельного участка	—
1.1	Сведения о местоположении земельного участка (при отсутствии адреса) в структурированном в соответствии с федеральной информационной адресной системой виде	—
1.2	Дополнительные сведения о местоположении земельного участка	—
2.	Площадь земельного участка \pm величина предельной погрешности определения (вычисления) площади ($P \pm \Delta P$), м ²	1331 кв.м \pm 7.50 кв.м
3.	Формула, примененная для вычисления предельной погрешности определения площади земельного участка с подставленными значениями (ΔP), м ²	$\Delta P = 2 * 0.10 * \sqrt{1331} * \sqrt{((1 + 1.40^2)/(2 * 1.40))} = 7.50$
4.	Площадь земельного участка согласно сведениям Единого государственного реестра недвижимости ($P_{\text{кад}}$), м ²	1331
5.	Оценка расхождения P и $P_{\text{кад}}$ ($P - P_{\text{кад}}$), м ²	0 кв.м
6.	Предельные минимальный и максимальный размеры земельного участка ($P_{\text{мин}}$ и $P_{\text{макс}}$), м ²	400 4000
7.	Кадастровый номер или иной государственный учетный номер (инвентарный) объекта недвижимости, расположенного на земельном участке	50:14:0030406:977, 50:14:0030406:978, 50:14:0030406:979
8.	Вид (виды) разрешенного использования	—

8.1	Дополнительные сведения об использовании земельного участка	–
9.	Сведения о земельных участках (землях общего пользования, территории общего пользования), посредством которых обеспечивается доступ	Земли общего пользования
10.	Иные сведения	В ходе определения местоположения объектов недвижимости выявлен факт смещения. В соответствии с земельным законодательством РФ недопустимо появление между земельными участками пересечений (наложений), вклинивания, вкрапливания, изломанности границ, чересполосицы.

4. Пояснения к сведениям об уточняемом земельном участке с кадастровым номером: 50:14:0030406:500

1.	–
----	---

Сведения об уточняемых земельных участках, необходимые для исправления реестровых ошибок в сведениях о местоположении их границ

1. Сведения о характерных точках границ уточняемого земельного участка с кадастровым номером 50:14:0030406:660

Система координат МСК-50, зона 2

Зона № 2

Обозначение характерных точек границ	Координаты, м				Метод определения координат	Формулы, примененные для расчета средней квадратической погрешности определения координат характерных точек границ (Mt), с подставленными в такие формулы значениями и итоговые (вычисленные) значения Mt, м	Описание закрепления точки
	содержатся в Едином государственно м реестре недвижимости		определены в ходе выполнения комплексных кадастровых работ				
	X	Y	X	Y			
1	2	3	4	5	6	7	8
н109	—	—	48900 5.54	22175 15.19	Метод спутниковых геодезических измерений	$Mt=\sqrt{(0.07^2+0.07^2)}=$ 0.10	Забор

					(определений)		
н103	–	–	48897 6.22	22175 34.48	Метод спутниковых геодезических измерений (определений)	$Mt=\sqrt{(0.07^2+0.07^2)}=$ 0.10	Забор
н104	–	–	48897 0.48	22175 23.81	Метод спутниковых геодезических измерений (определений)	$Mt=\sqrt{(0.07^2+0.07^2)}=$ 0.10	Забор
н105	–	–	48897 4.35	22175 09.64	Метод спутниковых геодезических измерений (определений)	$Mt=\sqrt{(0.07^2+0.07^2)}=$ 0.10	Забор
н106	–	–	48898 9.78	22174 85.57	Метод спутниковых геодезических измерений (определений)	$Mt=\sqrt{(0.07^2+0.07^2)}=$ 0.10	Забор
н109	–	–	48900 5.54	22175 15.19	Метод спутниковых геодезических измерений (определений)	$Mt=\sqrt{(0.07^2+0.07^2)}=$ 0.10	Забор
1	48900 2.46	22175 08.90	–	–	–	–	–
2	48900 0.11	22175 03.79	–	–	–	–	–
3	48898 8.91	22174 80.11	–	–	–	–	–
4	48897 3.53	22175 04.17	–	–	–	–	–
5	48896 9.26	22175 19.03	–	–	–	–	–
6	48897 4.71	22175 29.64	–	–	–	–	–
7	48900 3.78	22175 11.36	–	–	–	–	–

1	48900 2.46	22175 08.90	—	—	—	—	—
---	---------------	----------------	---	---	---	---	---

2. Сведения о частях границ уточняемого земельного участка с кадастровым номером 50:14:0030406:660

Обозначение части границ		Горизонтальное проложение (S), м	Описание прохождения части границ	Сведения о согласовании местоположения границ (согласовано/спорное)
от т.	до т.			
1	2	3	4	5
н109	н103	35.10	—	Согласовано
н103	н104	12.12	—	Согласовано
н104	н105	14.69	—	Согласовано
н105	н106	28.59	—	Согласовано
н106	н109	33.55	—	Согласовано

3. Сведения о характеристиках уточняемого земельного участка с кадастровым номером 50:14:0030406:660

№ п/п	Наименование характеристики	Значение характеристики
1	2	3
1.	Адрес земельного участка	—
1.1	Сведения о местоположении земельного участка (при отсутствии адреса) в структурированном в соответствии с федеральной информационной адресной системой виде	—
1.2	Дополнительные сведения о местоположении земельного участка	—
2.	Площадь земельного участка ± величина предельной погрешности определения (вычисления) площади ($P \pm \Delta P$), м ²	862 кв.м ± 6.04 кв.м
3.	Формула, примененная для вычисления предельной погрешности определения площади земельного участка с подставленными значениями (ΔP), м ²	$\Delta P = 2 * 0.10 * \sqrt{862} * \sqrt{((1 + 1.40^2)/(2 * 1.40))} = 6.04$
4.	Площадь земельного участка согласно сведениям Единого государственного реестра недвижимости ($P_{\text{кад}}$), м ²	862
5.	Оценка расхождения P и $P_{\text{кад}}$ ($P - P_{\text{кад}}$), м ²	0 кв.м

6.	Предельные минимальный и максимальный размеры земельного участка (P_{\min} и P_{\max}), m^2	400 4000
7.	Кадастровый номер или иной государственный учетный номер (инвентарный) объекта недвижимости, расположенного на земельном участке	—
8.	Вид (виды) разрешенного использования	Для индивидуального жилищного строительства
8.1	Дополнительные сведения об использовании земельного участка	—
9.	Сведения о земельных участках (землях общего пользования, территории общего пользования), посредством которых обеспечивается доступ	Земли общего пользования
10.	Иные сведения	В ходе определения местоположения объектов недвижимости выявлен факт смещения. В соответствии с земельным законодательством РФ недопустимо появление между земельными участками пересечений (наложений), вклинивания, вкрапливания, изломанности границ, чересполосицы.

4. Пояснения к сведениям об уточняемом земельном участке с кадастровым номером: 50:14:0030406:660

1.	—
----	---

Сведения об уточняемых земельных участках, необходимые для исправления реестровых ошибок в сведениях о местоположении их границ

1. Сведения о характерных точках границ уточняемого земельного участка с кадастровым номером 50:14:0030406:170

Система координат МСК-50, зона 2

Зона № 2

Обозначение характерных точек границ	Координаты, м		Метод определения координат	Формулы, примененные для расчета средней квадратической погрешности определения координат характерных точек	Описание закрепления точки
	содержатся в Едином государственном реестре недвижимости	определены в ходе выполнения комплексных кадастровых работ			

	X	Y	X	Y		границ (Mt), с подставленными в такие формулы значениями и итоговые (вычисленные) значения Mt, м	
1	2	3	4	5	6	7	8
н109	—	—	48898 9.78	22174 85.57	Метод спутниковых геодезических измерений (определений)	$Mt=\sqrt{(0.07^2+0.07^2)}=$ 0.10	Забор
н1486	—	—	48903 8.01	22174 47.10	Метод спутниковых геодезических измерений (определений)	$Mt=\sqrt{(0.07^2+0.07^2)}=$ 0.10	Забор
н1487	—	—	48904 5.68	22174 68.65	Метод спутниковых геодезических измерений (определений)	$Mt=\sqrt{(0.07^2+0.07^2)}=$ 0.10	Забор
н1488	—	—	48905 3.68	22174 93.91	Метод спутниковых геодезических измерений (определений)	$Mt=\sqrt{(0.07^2+0.07^2)}=$ 0.10	Забор
н1489	—	—	48905 4.41	22174 96.51	Метод спутниковых геодезических измерений (определений)	$Mt=\sqrt{(0.07^2+0.07^2)}=$ 0.10	Забор
н1490	—	—	48900 5.54	22175 15.19	Метод спутниковых геодезических измерений (определений)	$Mt=\sqrt{(0.07^2+0.07^2)}=$ 0.10	Забор
н109	—	—	48898 9.78	22174 85.57	Метод спутниковых геодезических измерений (определений)	$Mt=\sqrt{(0.07^2+0.07^2)}=$ 0.10	Забор
1	48905	22174	—	—	—	—	—

	3.68	93.91					
2	48904 5.68	22174 68.65	—	—	—	—	—
3	48903 7.53	22174 45.61	—	—	—	—	—
4	48898 8.91	22174 80.11	—	—	—	—	—
5	48900 0.11	22175 03.79	—	—	—	—	—
6	48900 2.46	22175 08.90	—	—	—	—	—
1	48905 3.68	22174 93.91	—	—	—	—	—

2. Сведения о частях границ уточняемого земельного участка с кадастровым номером 50:14:0030406:170

Обозначение части границ		Горизонтальное проложение (S), м	Описание прохождения части границ	Сведения о согласовании местоположения границ (согласовано/спорное)
от т.	до т.			
1	2	3	4	5
н109	н1486	61.69	—	Согласовано
н1486	н1487	22.87	—	Согласовано
н1487	н1488	26.50	—	Согласовано
н1488	н1489	2.70	—	Согласовано
н1489	н1490	52.32	—	Согласовано
н1490	н109	33.55	—	Согласовано

3. Сведения о характеристиках уточняемого земельного участка с кадастровым номером 50:14:0030406:170

№ п/п	Наименование характеристики	Значение характеристики
1	2	3
1.	Адрес земельного участка	—
1.1	Сведения о местоположении земельного участка (при отсутствии адреса) в структурированном в соответствии с федеральной информационной	—

	адресной системой виде	
1.2	Дополнительные сведения о местоположении земельного участка	—
2.	Площадь земельного участка \pm величина предельной погрешности определения (вычисления) площади ($P \pm \Delta P$), м ²	2392 кв.м \pm 9.79 кв.м
3.	Формула, примененная для вычисления предельной погрешности определения площади земельного участка с подставленными значениями (ΔP), м ²	$\Delta P = 2 * 0.10 * \sqrt{2392} * \sqrt{((1 + 1.05^2)/(2 * 1.05))} = 9.79$
4.	Площадь земельного участка согласно сведениям Единого государственного реестра недвижимости ($P_{\text{кад}}$), м ²	2302
5.	Оценка расхождения P и $P_{\text{кад}}$ ($P - P_{\text{кад}}$), м ²	90 кв.м
6.	Предельные минимальный и максимальный размеры земельного участка ($P_{\text{мин}}$ и $P_{\text{макс}}$), м ²	400 4000
7.	Кадастровый номер или иной государственный учетный номер (инвентарный) объекта недвижимости, расположенного на земельном участке	50:14:0030406:1170
8.	Вид (виды) разрешенного использования	Для ведения личного подсобного хозяйства (приусадебный земельный участок)
8.1	Дополнительные сведения об использовании земельного участка	—
9.	Сведения о земельных участках (землях общего пользования, территории общего пользования), посредством которых обеспечивается доступ	Земли общего пользования
10.	Иные сведения	В ходе определения местоположения объектов недвижимости выявлен факт смещения. В соответствии с земельным законодательством РФ недопустимо появление между земельными участками пересечений (наложений), вклинивания, вкрапливания, изломанности границ, чересполосицы.
4. Пояснения к сведениям об уточняемом земельном участке с кадастровым номером: 50:14:0030406:170		

1.	–									
Описание местоположения зданий, сооружений, объектов незавершенного строительства на земельном участке										
1. Сведения о характерных точках контура объекта недвижимости с кадастровым номером =										
Система координат <u>МСК-50, зона 2</u> Зона № <u>2</u>										
Обозначение характерных точек контура	Содержатся в Едином государственном реестре недвижимости			Определены в ходе выполнения комплексных кадастровых работ			Метод определения координат	Формулы, примененные для расчета средней квадратической погрешности определения координат характерных точек (M _t), м, с подставленными в такие формулы значениями и итоговые (вычисленные) значения M _t , м		
	Координаты, м		Радиус, м	Координаты, м		Радиус, м				
	X	Y	R	X	Y	R				
1	2	3	4	5	6	7	8	9		
н1786	–	–	–	4904 66.41	2216 583.1 0	–	Метод спутниковых геодезических измерений (определений)	M _t =√(0.07²+0.07²)=0.10		
н1787	–	–	–	4904 56.54	2216 587.3 1	–	Метод спутниковых геодезических измерений (определений)	M _t =√(0.07²+0.07²)=0.10		
н1788	–	–	–	4904	2216 578.2	–	Метод спутниковых	M _t =√(0.07²+0.07²)=0.		

				52.65	1		геодезическ х измерений (определений)	10
н1789	—	—	—	4904 62.52	2216 574.0 0	—	Метод спутниковых геодезическ х измерений (определений)	$Mt=\sqrt{(0.07^2+0.07^2)}=0.10$
н1786	—	—	—	4904 66.41	2216 583.1 0	—	Метод спутниковых геодезическ х измерений (определений)	$Mt=\sqrt{(0.07^2+0.07^2)}=0.10$

2. Сведения о характеристиках объекта недвижимости с кадастровым номером 50:14:0030406:1140

№ п/п	Наименование характеристики	Значение характеристики
1	2	3
1.	Вид объекта недвижимости	Здание
2.	Ранее присвоенный государственный учетный номер (инвентарный) здания, сооружения, объекта незавершенного строительства	—
3.	Кадастровый номер земельного участка (земельных участков), в границах которого (которых) расположены здание, сооружение, объект незавершенного строительства	50:14:0030406:227,50:14:0030406:245
4.	Уникальный учетный номер кадастрового квартала, в границах которого расположены здание, сооружение, объект незавершенного строительства	50:14:0030406
5.	Адрес здания, сооружения, объекта незавершенного строительства	—
5.1	Сведения о местоположении здания, сооружения, объекта незавершенного строительства (при отсутствии адреса) в структурированном в соответствии с федеральной информационной адресной системой виде	—
5.2	Дополнительные сведения о местоположении	—

6.	Иные сведения					—		
3. Пояснения к сведениям об объекте недвижимости с кадастровым номером 50:14:0030406:1140								
1.	—							
Описание местоположения зданий, сооружений, объектов незавершенного строительства на земельном участке								
1. Сведения о характерных точках контура объекта недвижимости с кадастровым номером =								
Система координат МСК-50, зона 2						Зона № 2		
Обозначение характерных точек контура	Содержатся в Едином государственном реестре недвижимости			Определены в ходе выполнения комплексных кадастровых работ			Метод определения координат	Формулы, примененные для расчета средней квадратической погрешности определения координат характерных точек (M _t), м, с подставленными в такие формулы значениями и итоговые (вычисленные) значения M _t , м
	Координаты, м		Радиус, м	Координаты, м		Радиус, м		
	X	Y	R	X	Y	R		
1	2	3	4	5	6	7	8	9
н1790	—	—	—	490472.75	2216572.36	—	Метод спутниковых геодезических измерений (определений)	M _t =√(0.07²+0.07²)=0.10
н1	—	—	—	490470.35	2216566.38	—	Метод спутниковых геодезических измерений	M _t =√(0.07²+0.07²)=0.10

							(определений)	
н1792	—	—	—	4904 65.80	2216 568.2 1	—	Метод спутниковых геодезических измерений (определений)	$Mt=\sqrt{(0.07^2+0.07^2)}=0.10$
н1791	—	—	—	4904 68.20	2216 574.1 9	—	Метод спутниковых геодезических измерений (определений)	$Mt=\sqrt{(0.07^2+0.07^2)}=0.10$
н1790	—	—	—	4904 72.75	2216 572.3 6	—	Метод спутниковых геодезических измерений (определений)	$Mt=\sqrt{(0.07^2+0.07^2)}=0.10$

2. Сведения о характеристиках объекта недвижимости с кадастровым номером 50:14:0030406:1141

№ п/п	Наименование характеристики	Значение характеристики
1	2	3
1.	Вид объекта недвижимости	Здание
2.	Ранее присвоенный государственный учетный номер (инвентарный) здания, сооружения, объекта незавершенного строительства	—
3.	Кадастровый номер земельного участка (земельных участков), в границах которого (которых) расположены здание, сооружение, объект незавершенного строительства	50:14:0030406:245
4.	Уникальный учетный номер кадастрового квартала, в границах которого расположены здание, сооружение, объект незавершенного строительства	50:14:0030406
5.	Адрес здания, сооружения, объекта незавершенного строительства	—
5.1	Сведения о местоположении здания, сооружения, объекта незавершенного строительства (при отсутствии адреса) в структурированном в соответствии с федеральной информационной	—

	адресной системой виде							
5.2	Дополнительные сведения о местоположении					—		
6.	Иные сведения					—		
3. Пояснения к сведениям об объекте недвижимости с кадастровым номером 50:14:0030406:1141								
1.	—							
Описание местоположения зданий, сооружений, объектов незавершенного строительства на земельном участке								
1. Сведения о характерных точках контура объекта недвижимости с кадастровым номером =								
Система координат МСК-50, зона 2				Зона № 2				
Обозначение характерных точек контура	Содержатся в Едином государственном реестре недвижимости			Определены в ходе выполнения комплексных кадастровых работ		Метод определения координат	Формулы, примененные для расчета средней квадратической погрешности определения координат характерных точек (M _t), м, с подставленными в такие формулы значениями и итоговые (вычисленные) значения M _t , м	
	Координаты, м		Радиус, м	Координаты, м				Радиус, м
	X	Y	R	X	Y			R
1	2	3	4	5	6	7	8	9
н1791	—	—	—	4904 68.20	2216 574.1 9	—	Метод спутниковых геодезических измерений (определений)	M _t =√(0.07²+0.07²)=0.10

н2	—	—	—	4904 65.31	2216 575.4 4	—	Метод спутниковых геодезически х измерений (определений)	$Mt=\sqrt{(0.07^2+0.07^2)}=0.10$
н3	—	—	—	4904 62.85	2216 569.5 0	—	Метод спутниковых геодезически х измерений (определений)	$Mt=\sqrt{(0.07^2+0.07^2)}=0.10$
н1792	—	—	—	4904 65.80	2216 568.2 1	—	Метод спутниковых геодезически х измерений (определений)	$Mt=\sqrt{(0.07^2+0.07^2)}=0.10$
н1791	—	—	—	4904 68.20	2216 574.1 9	—	Метод спутниковых геодезически х измерений (определений)	$Mt=\sqrt{(0.07^2+0.07^2)}=0.10$

2. Сведения о характеристиках объекта недвижимости с кадастровым номером 50:14:0030406:1142

№ п/п	Наименование характеристики	Значение характеристики
1	2	3
1.	Вид объекта недвижимости	Здание
2.	Ранее присвоенный государственный учетный номер (инвентарный) здания, сооружения, объекта незавершенного строительства	—
3.	Кадастровый номер земельного участка (земельных участков), в границах которого (которых) расположены здание, сооружение, объект незавершенного строительства	50:14:0030406:245
4.	Уникальный учетный номер кадастрового квартала, в границах которого расположены здание, сооружение, объект незавершенного строительства	50:14:0030406
5.	Адрес здания, сооружения, объекта незавершенного строительства	—

5.1	Сведения о местоположении здания, сооружения, объекта незавершенного строительства (при отсутствии адреса) в структурированном в соответствии с федеральной информационной адресной системой виде	—
5.2	Дополнительные сведения о местоположении	—
6.	Иные сведения	—

3. Пояснения к сведениям об объекте недвижимости с кадастровым номером 50:14:0030406:1142

1.	—
----	---

Описание местоположения зданий, сооружений, объектов незавершенного строительства на земельном участке

1. Сведения о характерных точках контура объекта недвижимости с кадастровым номером =

Система координат МСК-50, зона 2

Зона № 2

Обозначение характерных точек контура	Содержатся в Едином государственном реестре недвижимости			Определены в ходе выполнения комплексных кадастровых работ			Метод определения координат	Формулы, примененные для расчета средней квадратической погрешности определения координат характерных точек (M_t), м, с подставленными в такие формулы значениями и итоговые (вычисленные) значения M_t , м
	Координаты, м		Радиус, м	Координаты, м		Радиус, м		
	X	Y	R	X	Y	R		
1	2	3	4	5	6	7	8	9
н16	—	—	—	4904 41.14	2216 624.3 1	—	Метод спутниковых геодезически	$M_t = \sqrt{(0.07^2 + 0.07^2)} = 0.10$

							х измерений (определений)	
н19	—	—	—	4904 37.44	2216 625.8 2	—	Метод спутниковых геодезически х измерений (определений)	$Mt=\sqrt{(0.07^2+0.07^2)}=0.10$
н18	—	—	—	4904 39.71	2216 631.3 8	—	Метод спутниковых геодезически х измерений (определений)	$Mt=\sqrt{(0.07^2+0.07^2)}=0.10$
н17	—	—	—	4904 43.41	2216 629.8 6	—	Метод спутниковых геодезически х измерений (определений)	$Mt=\sqrt{(0.07^2+0.07^2)}=0.10$
н16	—	—	—	4904 41.14	2216 624.3 1	—	Метод спутниковых геодезически х измерений (определений)	$Mt=\sqrt{(0.07^2+0.07^2)}=0.10$

2. Сведения о характеристиках объекта недвижимости с кадастровым номером 50:14:0030406:1137

№ п/п	Наименование характеристики	Значение характеристики
1	2	3
1.	Вид объекта недвижимости	Здание
2.	Ранее присвоенный государственный учетный номер (инвентарный) здания, сооружения, объекта незавершенного строительства	—
3.	Кадастровый номер земельного участка (земельных участков), в границах которого (которых) расположены здание, сооружение, объект незавершенного строительства	50:14:0030406:1663
4.	Уникальный учетный номер кадастрового квартала, в границах которого расположены здание, сооружение,	50:14:0030406

	объект незавершенного строительства	
5.	Адрес здания, сооружения, объекта незавершенного строительства	—
5.1	Сведения о местоположении здания, сооружения, объекта незавершенного строительства (при отсутствии адреса) в структурированном в соответствии с федеральной информационной адресной системой виде	—
5.2	Дополнительные сведения о местоположении	—
6.	Иные сведения	—

3. Пояснения к сведениям об объекте недвижимости с кадастровым номером 50:14:0030406:1137

1.	—
----	---

**Описание местоположения зданий, сооружений,
объектов незавершенного строительства на земельном участке**

1. Сведения о характерных точках контура объекта недвижимости с кадастровым номером =

Система координат МСК-50, зона 2

Зона № 2

Обозначение характерных точек контура	Содержатся в Едином государственном реестре недвижимости		Определены в ходе выполнения комплексных кадастровых работ			Метод определения координат	Формулы, примененные для расчета средней квадратической погрешности определения координат характерных точек (M_t), м, с подставленными в такие формулы значениями и итоговые (вычисленные) значения M_t , м			
	Координаты , м		Радиус, с, м		Координаты , м			Радиус, м		
	X	Y	R	X	Y			R		

1	2	3	4	5	6	7	8	9
н20	—	—	—	4904 12.02	2216 645.7 1	—	Метод спутниковых геодезически х измерений (определений)	$Mt=\sqrt{(0.07^2+0.07^2)}=0.10$
н27	—	—	—	4904 06.09	2216 648.0 6	—	Метод спутниковых геодезически х измерений (определений)	$Mt=\sqrt{(0.07^2+0.07^2)}=0.10$
н26	—	—	—	4904 06.27	2216 648.5 3	—	Метод спутниковых геодезически х измерений (определений)	$Mt=\sqrt{(0.07^2+0.07^2)}=0.10$
н25	—	—	—	4904 03.24	2216 649.7 3	—	Метод спутниковых геодезически х измерений (определений)	$Mt=\sqrt{(0.07^2+0.07^2)}=0.10$
н24	—	—	—	4904 05.13	2216 654.5 0	—	Метод спутниковых геодезически х измерений (определений)	$Mt=\sqrt{(0.07^2+0.07^2)}=0.10$
н23	—	—	—	4904 08.16	2216 653.3 0	—	Метод спутниковых геодезически х измерений (определений)	$Mt=\sqrt{(0.07^2+0.07^2)}=0.10$
н22	—	—	—	4904 09.85	2216 657.5 5	—	Метод спутниковых геодезически х измерений (определений)	$Mt=\sqrt{(0.07^2+0.07^2)}=0.10$
н21	—	—	—	4904	2216 655.3	—	Метод спутниковых	$Mt=\sqrt{(0.07^2+0.07^2)}=0.10$

				15.73	0		геодезическ х измерений (определений)	10
н20	—	—	—	4904 12.02	2216 645.7 1	—	Метод спутниковых геодезическ х измерений (определений)	$Mt=\sqrt{(0.07^2+0.07^2)}=0.10$

2. Сведения о характеристиках объекта недвижимости с кадастровым номером 50:14:0030406:1133

№ п/п	Наименование характеристики	Значение характеристики
1	2	3
1.	Вид объекта недвижимости	Здание
2.	Ранее присвоенный государственный учетный номер (инвентарный) здания, сооружения, объекта незавершенного строительства	—
3.	Кадастровый номер земельного участка (земельных участков), в границах которого (которых) расположены здание, сооружение, объект незавершенного строительства	50:14:0030406:240
4.	Уникальный учетный номер кадастрового квартала, в границах которого расположены здание, сооружение, объект незавершенного строительства	50:14:0030406
5.	Адрес здания, сооружения, объекта незавершенного строительства	—
5.1	Сведения о местоположении здания, сооружения, объекта незавершенного строительства (при отсутствии адреса) в структурированном в соответствии с федеральной информационной адресной системой виде	—
5.2	Дополнительные сведения о местоположении	—
6.	Иные сведения	—

3. Пояснения к сведениям об объекте недвижимости с кадастровым номером 50:14:0030406:1133

1.	—
----	---

**Описание местоположения зданий, сооружений,
объектов незавершенного строительства на земельном участке**

1. Сведения о характерных точках контура объекта недвижимости с кадастровым номером

Система координат МСК-50, зона 2

Зона № 2

Обозначение характерных точек контура	Содержатся в Едином государственном реестре недвижимости			Определены в ходе выполнения комплексных кадастровых работ			Метод определения координат	Формулы, примененные для расчета средней квадратической погрешности определения координат характерных точек (M_t), м, с подставленными в такие формулы значениями и итоговые (вычисленные) значения M_t , м
	Координаты , м		Радиус, м	Координаты , м		Радиус, м		
	X	Y	R	X	Y	R		
1	2	3	4	5	6	7	8	9
н1675	—	—	—	4902 99.92	2216 693.9 6	—	Метод спутниковых геодезических измерений (определений)	$M_t = \sqrt{(0.07^2 + 0.07^2)} = 0.10$
н1678	—	—	—	4902 95.06	2216 696.1 2	—	Метод спутниковых геодезических измерений (определений)	$M_t = \sqrt{(0.07^2 + 0.07^2)} = 0.10$
н1677	—	—	—	4902 97.22	2216 700.9 6	—	Метод спутниковых геодезических измерений	$M_t = \sqrt{(0.07^2 + 0.07^2)} = 0.10$

							(определений)	
н1676	—	—	—	4903 02.08	2216 698.8 0	—	Метод спутниковых геодезических измерений (определений)	$Mt=\sqrt{(0.07^2+0.07^2)}=0.10$
н1675	—	—	—	4902 99.92	2216 693.9 6	—	Метод спутниковых геодезических измерений (определений)	$Mt=\sqrt{(0.07^2+0.07^2)}=0.10$

2. Сведения о характеристиках объекта недвижимости с кадастровым номером 50:14:0030406:1119

№ п/п	Наименование характеристики	Значение характеристики
1	2	3
1.	Вид объекта недвижимости	Здание
2.	Ранее присвоенный государственный учетный номер (инвентарный) здания, сооружения, объекта незавершенного строительства	—
3.	Кадастровый номер земельного участка (земельных участков), в границах которого (которых) расположены здание, сооружение, объект незавершенного строительства	50:14:0030406:1708
4.	Уникальный учетный номер кадастрового квартала, в границах которого расположены здание, сооружение, объект незавершенного строительства	50:14:0030406
5.	Адрес здания, сооружения, объекта незавершенного строительства	—
5.1	Сведения о местоположении здания, сооружения, объекта незавершенного строительства (при отсутствии адреса) в структурированном в соответствии с федеральной информационной адресной системой виде	—
5.2	Дополнительные сведения о местоположении	—
6.	Иные сведения	—

3. Пояснения к сведениям об объекте недвижимости с кадастровым номером

50:14:0030406:1119

1.	—							
Описание местоположения зданий, сооружений, объектов незавершенного строительства на земельном участке								
1. Сведения о характерных точках контура объекта недвижимости с кадастровым номером =								
Система координат МСК-50, зона 2						Зона № 2		
Обозначение характерных точек контура	Содержатся в Едином государственном реестре недвижимости			Определены в ходе выполнения комплексных кадастровых работ			Метод определения координат	Формулы, примененные для расчета средней квадратической погрешности определения координат характерных точек (M _t), м, с подставленными в такие формулы значениями и итоговые (вычисленные) значения M _t , м
	Координаты, м		Радиус, м	Координаты, м		Радиус, м		
	X	Y	R	X	Y	R		
1	2	3	4	5	6	7	8	9
н1716	—	—	—	4902 21.13	2216 724.3 0	—	Метод спутниковых геодезических измерений (определений)	M _t =√(0.07²+0.07²)=0.10
н1719	—	—	—	4902 16.40	2216 726.2 1	—	Метод спутниковых геодезических измерений (определений)	M _t =√(0.07²+0.07²)=0.10

н1718	—	—	—	4902 20.81	2216 737.1 5	—	Метод спутниковых геодезически х измерений (определений)	$Mt=\sqrt{(0.07^2+0.07^2)}=0.10$
н1717	—	—	—	4902 25.54	2216 735.2 5	—	Метод спутниковых геодезически х измерений (определений)	$Mt=\sqrt{(0.07^2+0.07^2)}=0.10$
н1716	—	—	—	4902 21.13	2216 724.3 0	—	Метод спутниковых геодезически х измерений (определений)	$Mt=\sqrt{(0.07^2+0.07^2)}=0.10$

2. Сведения о характеристиках объекта недвижимости с кадастровым номером 50:14:0030406:1147

№ п/п	Наименование характеристики	Значение характеристики
1	2	3
1.	Вид объекта недвижимости	Здание
2.	Ранее присвоенный государственный учетный номер (инвентарный) здания, сооружения, объекта незавершенного строительства	—
3.	Кадастровый номер земельного участка (земельных участков), в границах которого (которых) расположены здание, сооружение, объект незавершенного строительства	50:14:0030406:1684
4.	Уникальный учетный номер кадастрового квартала, в границах которого расположены здание, сооружение, объект незавершенного строительства	50:14:0030406
5.	Адрес здания, сооружения, объекта незавершенного строительства	—
5.1	Сведения о местоположении здания, сооружения, объекта незавершенного строительства (при отсутствии адреса) в структурированном в соответствии с федеральной информационной адресной системой виде	—

5.2	Дополнительные сведения о местоположении	—
6.	Иные сведения	—

3. Пояснения к сведениям об объекте недвижимости с кадастровым номером 50:14:0030406:1147

1.	—
----	---

Описание местоположения зданий, сооружений, объектов незавершенного строительства на земельном участке

1. Сведения о характерных точках контура объекта недвижимости с кадастровым номером =

Система координат МСК-50, зона 2

Зона № 2

Обозначение характерных точек контура	Содержатся в Едином государственном реестре недвижимости			Определены в ходе выполнения комплексных кадастровых работ			Метод определения координат	Формулы, примененные для расчета средней квадратической погрешности определения координат характерных точек (M_t), м, с подставленными в такие формулы значениями и итоговые (вычисленные) значения M_t , м
	Координаты, м		Радиус, м	Координаты, м		Радиус, м		
	X	Y	R	X	Y	R		
1	2	3	4	5	6	7	8	9
н1588	—	—	—	4901 86.76	2216 737.8 8	—	Метод спутниковых геодезических измерений (определений)	$M_t = \sqrt{(0.07^2 + 0.07^2)} = 0.10$
н1589	—	—	—	4901 93.26	2216 735.7	—	Метод спутниковых	$M_t = \sqrt{(0.07^2 + 0.07^2)} = 0.10$

					4		геодезическ х измерений (определений)	
н1590	—	—	—	4901 94.66	2216 739.9 9	—	Метод спутниковых геодезическ х измерений (определений)	$Mt=\sqrt{(0.07^2+0.07^2)}=0.10$
н1591	—	—	—	4901 97.78	2216 738.9 6	—	Метод спутниковых геодезическ х измерений (определений)	$Mt=\sqrt{(0.07^2+0.07^2)}=0.10$
н1592	—	—	—	4901 99.55	2216 744.3 5	—	Метод спутниковых геодезическ х измерений (определений)	$Mt=\sqrt{(0.07^2+0.07^2)}=0.10$
н1593	—	—	—	4901 90.12	2216 747.7 5	—	Метод спутниковых геодезическ х измерений (определений)	$Mt=\sqrt{(0.07^2+0.07^2)}=0.10$
н1588	—	—	—	4901 86.76	2216 737.8 8	—	Метод спутниковых геодезическ х измерений (определений)	$Mt=\sqrt{(0.07^2+0.07^2)}=0.10$

2. Сведения о характеристиках объекта недвижимости с кадастровым номером 50:14:0030406:1114

№ п/п	Наименование характеристики	Значение характеристики
1	2	3
1.	Вид объекта недвижимости	Здание
2.	Ранее присвоенный государственный учетный номер (инвентарный) здания, сооружения, объекта незавершенного строительства	—

3.	Кадастровый номер земельного участка (земельных участков), в границах которого (которых) расположены здание, сооружение, объект незавершенного строительства	50:14:0030406:1721		
4.	Уникальный учетный номер кадастрового квартала, в границах которого расположены здание, сооружение, объект незавершенного строительства	50:14:0030406		
5.	Адрес здания, сооружения, объекта незавершенного строительства	—		
5.1	Сведения о местоположении здания, сооружения, объекта незавершенного строительства (при отсутствии адреса) в структурированном в соответствии с федеральной информационной адресной системой виде	—		
5.2	Дополнительные сведения о местоположении	—		
6.	Иные сведения	—		
3. Пояснения к сведениям об объекте недвижимости с кадастровым номером 50:14:0030406:1114				
1.	—			
Описание местоположения зданий, сооружений, объектов незавершенного строительства на земельном участке				
1. Сведения о характерных точках контура объекта недвижимости с кадастровым номером =				
Система координат МСК-50, зона 2		Зона № 2		
Обозначение характерных	Содержатся в Едином государственном реестре недвижимости	Определены в ходе выполнения комплексных кадастровых работ	Метод определения координат	Формулы, примененные для расчета средней квадратической погрешности определения

точек конту ра	Координаты , м		Радиу с, м	Координаты , м		Радиус, м		координат характерных точек (M _t), м, с подставленными в такие формулы значениями и итоговые (вычисленные) значения M _t , м
	X	Y	R	X	Y	R		
1	2	3	4	5	6	7	8	9
н1594	—	—	—	4901 65.25	2216 744.0 1	—	Метод спутниковых геодезически х измерений (определений)	$M_t = \sqrt{(0.07^2 + 0.07^2)} = 0.10$
н1597	—	—	—	4901 56.95	2216 747.1 0	—	Метод спутниковых геодезически х измерений (определений)	$M_t = \sqrt{(0.07^2 + 0.07^2)} = 0.10$
н1596	—	—	—	4901 60.11	2216 755.5 8	—	Метод спутниковых геодезически х измерений (определений)	$M_t = \sqrt{(0.07^2 + 0.07^2)} = 0.10$
н1595	—	—	—	4901 68.41	2216 752.4 9	—	Метод спутниковых геодезически х измерений (определений)	$M_t = \sqrt{(0.07^2 + 0.07^2)} = 0.10$
н1594	—	—	—	4901 65.25	2216 744.0 1	—	Метод спутниковых геодезически х измерений (определений)	$M_t = \sqrt{(0.07^2 + 0.07^2)} = 0.10$

2. Сведения о характеристиках объекта недвижимости с кадастровым номером 50:14:0000000:115100

№ п/п	Наименование характеристики	Значение характеристики
1	2	3
1.	Вид объекта недвижимости	Здание
2.	Ранее присвоенный государственный учетный номер (инвентарный) здания, сооружения, объекта незавершенного строительства	—
3.	Кадастровый номер земельного участка (земельных участков), в границах которого (которых) расположены здание, сооружение, объект незавершенного строительства	50:14:0030406:5
4.	Уникальный учетный номер кадастрового квартала, в границах которого расположены здание, сооружение, объект незавершенного строительства	50:14:0030406
5.	Адрес здания, сооружения, объекта незавершенного строительства	—
5.1	Сведения о местоположении здания, сооружения, объекта незавершенного строительства (при отсутствии адреса) в структурированном в соответствии с федеральной информационной адресной системой виде	—
5.2	Дополнительные сведения о местоположении	—
6.	Иные сведения	—

3. Пояснения к сведениям об объекте недвижимости с кадастровым номером 50:14:0000000:115100

1.	—
----	---

Описание местоположения зданий, сооружений, объектов незавершенного строительства на земельном участке

1. Сведения о характерных точках контура объекта недвижимости с кадастровым номером

—

Система координат МСК-50, зона 2

Зона № 2

Обозначение характерных точек контура	Содержатся в Едином государственном реестре недвижимости		Определены в ходе выполнения комплексных кадастровых работ				Метод определения координат	Формулы, примененные для расчета средней квадратической погрешности определения координат характерных точек (M _t), м, с подставленными в такие формулы значениями и итоговые (вычисленные) значения M _t , м		
	Координаты , м		Радиус, м		Координаты , м				Радиус, м	
	X	Y	R	X	Y	R				
1	2	3	4	5	6	7	8	9		
н1598	—	—	—	4901 87.42	2216 795.3 6	—	Метод спутниковых геодезических измерений (определений)	M _t =√(0.07²+0.07²)=0.10		
н1599	—	—	—	4901 96.59	2216 791.6 3	—	Метод спутниковых геодезических измерений (определений)	M _t =√(0.07²+0.07²)=0.10		
н1600	—	—	—	4901 99.08	2216 797.7 7	—	Метод спутниковых геодезических измерений (определений)	M _t =√(0.07²+0.07²)=0.10		
н1601	—	—	—	4901 97.07	2216 798.6 0	—	Метод спутниковых геодезических измерений (определений)	M _t =√(0.07²+0.07²)=0.10		

н1602	—	—	—	4901 97.19	2216 800.6 9	—	Метод спутниковых геодезически х измерений (определений)	$Mt=\sqrt{(0.07^2+0.07^2)}=0.10$
н1603	—	—	—	4901 95.29	2216 801.4 6	—	Метод спутниковых геодезически х измерений (определений)	$Mt=\sqrt{(0.07^2+0.07^2)}=0.10$
н1604	—	—	—	4901 93.84	2216 799.8 9	—	Метод спутниковых геодезически х измерений (определений)	$Mt=\sqrt{(0.07^2+0.07^2)}=0.10$
н1605	—	—	—	4901 91.56	2216 800.8 2	—	Метод спутниковых геодезически х измерений (определений)	$Mt=\sqrt{(0.07^2+0.07^2)}=0.10$
н1606	—	—	—	4901 89.72	2216 801.6 1	—	Метод спутниковых геодезически х измерений (определений)	$Mt=\sqrt{(0.07^2+0.07^2)}=0.10$
н1607	—	—	—	4901 89.25	2216 800.3 5	—	Метод спутниковых геодезически х измерений (определений)	$Mt=\sqrt{(0.07^2+0.07^2)}=0.10$
н1608	—	—	—	4901 87.10	2216 800.7 4	—	Метод спутниковых геодезически х измерений (определений)	$Mt=\sqrt{(0.07^2+0.07^2)}=0.10$
н1609	—	—	—	4901 86.37	2216 798.8 8	—	Метод спутниковых геодезически	$Mt=\sqrt{(0.07^2+0.07^2)}=0.10$

							х измерений (определений)	
н1610	—	—	—	4901 88.24	2216 797.6 2	—	Метод спутниковых геодезически х измерений (определений)	$Mt=\sqrt{(0.07^2+0.07^2)}=0.10$
н1598	—	—	—	4901 87.42	2216 795.3 6	—	Метод спутниковых геодезически х измерений (определений)	$Mt=\sqrt{(0.07^2+0.07^2)}=0.10$
—	—	—	—	—	—	—	—	—
н1599	—	—	—	4901 96.59	2216 791.6 3	—	Метод спутниковых геодезически х измерений (определений)	$Mt=\sqrt{(0.07^2+0.07^2)}=0.10$
н1600	—	—	—	4901 99.08	2216 797.7 7	—	Метод спутниковых геодезически х измерений (определений)	$Mt=\sqrt{(0.07^2+0.07^2)}=0.10$
н1601	—	—	—	4901 97.07	2216 798.6 0	—	Метод спутниковых геодезически х измерений (определений)	$Mt=\sqrt{(0.07^2+0.07^2)}=0.10$
н1602	—	—	—	4901 97.19	2216 800.6 9	—	Метод спутниковых геодезически х измерений (определений)	$Mt=\sqrt{(0.07^2+0.07^2)}=0.10$
н1603	—	—	—	4901 95.29	2216 801.4 6	—	Метод спутниковых геодезически х измерений (определений)	$Mt=\sqrt{(0.07^2+0.07^2)}=0.10$

)	
н1604	—	—	—	4901 93.84	2216 799.8 9	—	Метод спутниковых геодезически х измерений (определений)	$Mt=\sqrt{(0.07^2+0.07^2)}=0.10$
н1606	—	—	—	4901 89.72	2216 801.6 1	—	Метод спутниковых геодезически х измерений (определений)	$Mt=\sqrt{(0.07^2+0.07^2)}=0.10$
н1598	—	—	—	4901 87.42	2216 795.3 6	—	Метод спутниковых геодезически х измерений (определений)	$Mt=\sqrt{(0.07^2+0.07^2)}=0.10$
н1599	—	—	—	4901 96.59	2216 791.6 3	—	Метод спутниковых геодезически х измерений (определений)	$Mt=\sqrt{(0.07^2+0.07^2)}=0.10$

2. Сведения о характеристиках объекта недвижимости с кадастровым номером 50:14:0030406:1146

№ п/п	Наименование характеристики	Значение характеристики
1	2	3
1.	Вид объекта недвижимости	Здание
2.	Ранее присвоенный государственный учетный номер (инвентарный) здания, сооружения, объекта незавершенного строительства	—
3.	Кадастровый номер земельного участка (земельных участков), в границах которого (которых) расположены здание, сооружение, объект незавершенного строительства	50:14:0030406:92
4.	Уникальный учетный номер кадастрового квартала, в границах которого расположены здание, сооружение, объект незавершенного строительства	50:14:0030406

5.	Адрес здания, сооружения, объекта незавершенного строительства	—
5.1	Сведения о местоположении здания, сооружения, объекта незавершенного строительства (при отсутствии адреса) в структурированном в соответствии с федеральной информационной адресной системой виде	—
5.2	Дополнительные сведения о местоположении	—
6.	Иные сведения	—

3. Пояснения к сведениям об объекте недвижимости с кадастровым номером 50:14:0030406:1146

1.	—
----	---

**Описание местоположения зданий, сооружений,
объектов незавершенного строительства на земельном участке**

1. Сведения о характерных точках контура объекта недвижимости с кадастровым номером
=

Система координат МСК-50, зона 2

Зона № 2

Обозначение характерных точек контура	Содержатся в Едином государственном реестре недвижимости			Определены в ходе выполнения комплексных кадастровых работ			Метод определения координат	Формулы, примененные для расчета средней квадратической погрешности определения координат характерных точек (M _t), м, с подставленными в такие формулы значениями и итоговые (вычисленные) значения M _t , м
	Координаты , м		Радиус, м	Координаты , м		Радиус, м		
	X	Y	R	X	Y	R		
1	2	3	4	5	6	7	8	9

н1508	—	—	—	4900 61.45	2216 791.8 3	—	Метод спутниковых геодезически х измерений (определений)	$Mt=\sqrt{(0.07^2+0.07^2)}=0.10$
н1517	—	—	—	4900 54.34	2216 795.7 0	—	Метод спутниковых геодезически х измерений (определений)	$Mt=\sqrt{(0.07^2+0.07^2)}=0.10$
н1516	—	—	—	4900 58.50	2216 803.3 4	—	Метод спутниковых геодезически х измерений (определений)	$Mt=\sqrt{(0.07^2+0.07^2)}=0.10$
н1515	—	—	—	4900 63.61	2216 800.5 6	—	Метод спутниковых геодезически х измерений (определений)	$Mt=\sqrt{(0.07^2+0.07^2)}=0.10$
н1514	—	—	—	4900 63.71	2216 800.7 3	—	Метод спутниковых геодезически х измерений (определений)	$Mt=\sqrt{(0.07^2+0.07^2)}=0.10$
н1513	—	—	—	4900 68.18	2216 798.2 9	—	Метод спутниковых геодезически х измерений (определений)	$Mt=\sqrt{(0.07^2+0.07^2)}=0.10$
н1512	—	—	—	4900 66.92	2216 795.9 7	—	Метод спутниковых геодезически х измерений (определений)	$Mt=\sqrt{(0.07^2+0.07^2)}=0.10$
н1511	—	—	—	4900 66.75	2216 796.0 7	—	Метод спутниковых геодезически	$Mt=\sqrt{(0.07^2+0.07^2)}=0.10$

							х измерений (определений)	
н1510	—	—	—	4900 65.21	2216 793.2 6	—	Метод спутниковых геодезически х измерений (определений)	$Mt=\sqrt{(0.07^2+0.07^2)}=0.10$
н1509	—	—	—	4900 62.98	2216 794.4 8	—	Метод спутниковых геодезически х измерений (определений)	$Mt=\sqrt{(0.07^2+0.07^2)}=0.10$
н1508	—	—	—	4900 61.45	2216 791.8 3	—	Метод спутниковых геодезически х измерений (определений)	$Mt=\sqrt{(0.07^2+0.07^2)}=0.10$

2. Сведения о характеристиках объекта недвижимости с кадастровым номером 50:14:0030406:1099

№ п/п	Наименование характеристики	Значение характеристики
1	2	3
1.	Вид объекта недвижимости	Здание
2.	Ранее присвоенный государственный учетный номер (инвентарный) здания, сооружения, объекта незавершенного строительства	—
3.	Кадастровый номер земельного участка (земельных участков), в границах которого (которых) расположены здание, сооружение, объект незавершенного строительства	50:14:0030406:214
4.	Уникальный учетный номер кадастрового квартала, в границах которого расположены здание, сооружение, объект незавершенного строительства	50:14:0030406
5.	Адрес здания, сооружения, объекта незавершенного строительства	—
5.1	Сведения о местоположении здания, сооружения, объекта незавершенного строительства (при отсутствии адреса) в структурированном в	—

	соответствии с федеральной информационной адресной системой в виде							
5.2	Дополнительные сведения о местоположении					—		
6.	Иные сведения					—		
3. Пояснения к сведениям об объекте недвижимости с кадастровым номером 50:14:0030406:1099								
1.	—							
Описание местоположения зданий, сооружений, объектов незавершенного строительства на земельном участке								
1. Сведения о характерных точках контура объекта недвижимости с кадастровым номером =								
Система координат МСК-50, зона 2				Зона № 2				
Обозначение характерных точек контура	Содержатся в Едином государственном реестре недвижимости			Определены в ходе выполнения комплексных кадастровых работ		Метод определения координат	Формулы, примененные для расчета средней квадратической погрешности определения координат характерных точек (M _t), м, с подставленными в такие формулы значениями и итоговые (вычисленные) значения M _t , м	
	Координаты, м		Радиус, м	Координаты, м	Радиус, м			
	X	Y	R	X	Y			R
1	2	3	4	5	6	7	8	9
н1552	—	—	—	4900 54.20	2216 816.2 4	—	Метод спутниковых геодезических измерений (определений)	M _t =√(0.07²+0.07²)=0.10

н1553	—	—	—	4900 57.72	2216 814.2 0	—	Метод спутниковых геодезически х измерений (определений)	$Mt=\sqrt{(0.07^2+0.07^2)}=0.10$
н1554	—	—	—	4900 60.75	2216 819.4 3	—	Метод спутниковых геодезически х измерений (определений)	$Mt=\sqrt{(0.07^2+0.07^2)}=0.10$
н1316	—	—	—	4900 57.01	2216 821.4 7	—	Метод спутниковых геодезически х измерений (определений)	$Mt=\sqrt{(0.07^2+0.07^2)}=0.10$
н1552	—	—	—	4900 54.20	2216 816.2 4	—	Метод спутниковых геодезически х измерений (определений)	$Mt=\sqrt{(0.07^2+0.07^2)}=0.10$

2. Сведения о характеристиках объекта недвижимости с кадастровым номером 50:14:0030406:1100

№ п/п	Наименование характеристики	Значение характеристики
1	2	3
1.	Вид объекта недвижимости	Здание
2.	Ранее присвоенный государственный учетный номер (инвентарный) здания, сооружения, объекта незавершенного строительства	—
3.	Кадастровый номер земельного участка (земельных участков), в границах которого (которых) расположены здание, сооружение, объект незавершенного строительства	50:14:0030406:214
4.	Уникальный учетный номер кадастрового квартала, в границах которого расположены здание, сооружение, объект незавершенного строительства	50:14:0030406
5.	Адрес здания, сооружения, объекта незавершенного строительства	—

5.1	Сведения о местоположении здания, сооружения, объекта незавершенного строительства (при отсутствии адреса) в структурированном в соответствии с федеральной информационной адресной системой виде	—
5.2	Дополнительные сведения о местоположении	—
6.	Иные сведения	—

3. Пояснения к сведениям об объекте недвижимости с кадастровым номером 50:14:0030406:1100

1.	—
----	---

Описание местоположения зданий, сооружений, объектов незавершенного строительства на земельном участке

1. Сведения о характерных точках контура объекта недвижимости с кадастровым номером =

Система координат МСК-50, зона 2

Зона № 2

Обозначение характерных точек контура	Содержатся в Едином государственном реестре недвижимости			Определены в ходе выполнения комплексных кадастровых работ			Метод определения координат	Формулы, примененные для расчета средней квадратической погрешности определения координат характерных точек (M_t), м, с подставленными в такие формулы значениями и итоговые (вычисленные) значения M_t , м
	Координаты, м		Радиус, м	Координаты, м		Радиус, м		
	X	Y	R	X	Y	R		
1	2	3	4	5	6	7	8	9
н1322	—	—	—	4900 75.22	2216 799.0 1	—	Метод спутниковых геодезически	$M_t = \sqrt{(0.07^2 + 0.07^2)} = 0.10$

							х измерений (определений)	
н1559	—	—	—	4900 71.56	2216 801.0 7	—	Метод спутниковых геодезически х измерений (определений)	$Mt=\sqrt{(0.07^2+0.07^2)}=0.10$
н1558	—	—	—	4900 74.94	2216 807.0 8	—	Метод спутниковых геодезически х измерений (определений)	$Mt=\sqrt{(0.07^2+0.07^2)}=0.10$
н1557	—	—	—	4900 78.60	2216 805.0 2	—	Метод спутниковых геодезически х измерений (определений)	$Mt=\sqrt{(0.07^2+0.07^2)}=0.10$
н1322	—	—	—	4900 75.22	2216 799.0 1	—	Метод спутниковых геодезически х измерений (определений)	$Mt=\sqrt{(0.07^2+0.07^2)}=0.10$

2. Сведения о характеристиках объекта недвижимости с кадастровым номером 50:14:0030406:1098

№ п/п	Наименование характеристики	Значение характеристики
1	2	3
1.	Вид объекта недвижимости	Здание
2.	Ранее присвоенный государственный учетный номер (инвентарный) здания, сооружения, объекта незавершенного строительства	—
3.	Кадастровый номер земельного участка (земельных участков), в границах которого (которых) расположены здание, сооружение, объект незавершенного строительства	50:14:0030406:214
4.	Уникальный учетный номер кадастрового квартала, в границах которого расположены здание, сооружение,	50:14:0030406

	объект незавершенного строительства	
5.	Адрес здания, сооружения, объекта незавершенного строительства	—
5.1	Сведения о местоположении здания, сооружения, объекта незавершенного строительства (при отсутствии адреса) в структурированном в соответствии с федеральной информационной адресной системой виде	—
5.2	Дополнительные сведения о местоположении	—
6.	Иные сведения	—

3. Пояснения к сведениям об объекте недвижимости с кадастровым номером 50:14:0030406:1098

1.	—
----	---

Описание местоположения зданий, сооружений, объектов незавершенного строительства на земельном участке

1. Сведения о характерных точках контура объекта недвижимости с кадастровым номером =

Система координат МСК-50, зона 2

Зона № 2

Обозначение характерных точек контура	Содержатся в Едином государственном реестре недвижимости		Определены в ходе выполнения комплексных кадастровых работ			Метод определения координат	Формулы, примененные для расчета средней квадратической погрешности определения координат характерных точек (M_t), м, с подставленными в такие формулы значениями и итоговые (вычисленные) значения M_t , м			
	Координаты , м		Радиус, м		Координаты , м			Радиус, м		
	X	Y	R	X	Y			R		

1	2	3	4	5	6	7	8	9
н1560	—	—	—	4899 94.02	2216 825.2 5	—	Метод спутниковых геодезически х измерений (определений)	$Mt=\sqrt{(0.07^2+0.07^2)}=0.10$
н1561	—	—	—	4900 00.06	2216 821.6 3	—	Метод спутниковых геодезически х измерений (определений)	$Mt=\sqrt{(0.07^2+0.07^2)}=0.10$
н1562	—	—	—	4900 05.65	2216 830.9 6	—	Метод спутниковых геодезически х измерений (определений)	$Mt=\sqrt{(0.07^2+0.07^2)}=0.10$
н1563	—	—	—	4900 05.18	2216 831.2 4	—	Метод спутниковых геодезически х измерений (определений)	$Mt=\sqrt{(0.07^2+0.07^2)}=0.10$
н1564	—	—	—	4900 07.69	2216 835.4 3	—	Метод спутниковых геодезически х измерений (определений)	$Mt=\sqrt{(0.07^2+0.07^2)}=0.10$
н1565	—	—	—	4900 02.59	2216 838.4 8	—	Метод спутниковых геодезически х измерений (определений)	$Mt=\sqrt{(0.07^2+0.07^2)}=0.10$
н1566	—	—	—	4900 00.20	2216 839.9 0	—	Метод спутниковых геодезически х измерений (определений)	$Mt=\sqrt{(0.07^2+0.07^2)}=0.10$
н1567	—	—	—	4899	2216 837.1	—	Метод спутниковых	$Mt=\sqrt{(0.07^2+0.07^2)}=0.10$

				98.59	7		геодезическ х измерений (определений)	10
н1568	—	—	—	4900 00.98	2216 835.7 5	—	Метод спутниковых геодезическ х измерений (определений)	$Mt=\sqrt{(0.07^2+0.07^2)}=0.10$
н1569	—	—	—	4900 00.11	2216 834.2 8	—	Метод спутниковых геодезическ х измерений (определений)	$Mt=\sqrt{(0.07^2+0.07^2)}=0.10$
н1570	—	—	—	4899 99.64	2216 834.5 6	—	Метод спутниковых геодезическ х измерений (определений)	$Mt=\sqrt{(0.07^2+0.07^2)}=0.10$
н1560	—	—	—	4899 94.02	2216 825.2 5	—	Метод спутниковых геодезическ х измерений (определений)	$Mt=\sqrt{(0.07^2+0.07^2)}=0.10$

2. Сведения о характеристиках объекта недвижимости с кадастровым номером 50:14:0030406:1093

№ п/п	Наименование характеристики	Значение характеристики
1	2	3
1.	Вид объекта недвижимости	Здание
2.	Ранее присвоенный государственный учетный номер (инвентарный) здания, сооружения, объекта незавершенного строительства	—
3.	Кадастровый номер земельного участка (земельных участков), в границах которого (которых) расположены здание, сооружение, объект незавершенного строительства	50:14:0030406:184
4.	Уникальный учетный номер кадастрового квартала, в	50:14:0030406

1	2	3	4	5	6	7	8	9
н1423	—	—	—	4899 79.51	2216 833.5 3	—	Метод спутниковых геодезически х измерений (определений)	$Mt=\sqrt{(0.07^2+0.07^2)}=0.10$
н1426	—	—	—	4899 72.95	2216 837.1 4	—	Метод спутниковых геодезически х измерений (определений)	$Mt=\sqrt{(0.07^2+0.07^2)}=0.10$
н1425	—	—	—	4899 76.66	2216 843.8 6	—	Метод спутниковых геодезически х измерений (определений)	$Mt=\sqrt{(0.07^2+0.07^2)}=0.10$
н1424	—	—	—	4899 83.21	2216 840.2 4	—	Метод спутниковых геодезически х измерений (определений)	$Mt=\sqrt{(0.07^2+0.07^2)}=0.10$
н1423	—	—	—	4899 79.51	2216 833.5 3	—	Метод спутниковых геодезически х измерений (определений)	$Mt=\sqrt{(0.07^2+0.07^2)}=0.10$

2. Сведения о характеристиках объекта недвижимости с кадастровым номером 50:14:0030406:1091

№ п/п	Наименование характеристики	Значение характеристики
1	2	3
1.	Вид объекта недвижимости	Здание
2.	Ранее присвоенный государственный учетный номер (инвентарный) здания, сооружения, объекта незавершенного строительства	—
3.	Кадастровый номер земельного участка (земельных участков), в границах которого (которых)	50:14:0030406:211

	расположены здание, сооружение, объект незавершенного строительства	
4.	Уникальный учетный номер кадастрового квартала, в границах которого расположены здание, сооружение, объект незавершенного строительства	50:14:0030406
5.	Адрес здания, сооружения, объекта незавершенного строительства	—
5.1	Сведения о местоположении здания, сооружения, объекта незавершенного строительства (при отсутствии адреса) в структурированном в соответствии с федеральной информационной адресной системой виде	—
5.2	Дополнительные сведения о местоположении	—
6.	Иные сведения	—

3. Пояснения к сведениям об объекте недвижимости с кадастровым номером 50:14:0030406:1091

1.	—
----	---

**Описание местоположения зданий, сооружений,
объектов незавершенного строительства на земельном участке**

1. Сведения о характерных точках контура объекта недвижимости с кадастровым номером
=

Система координат МСК-50, зона 2

Зона № 2

Обозначение характерных	Содержатся в Едином государственном реестре недвижимости	Определены в ходе выполнения комплексных кадастровых работ	Метод определения координат	Формулы, примененные для расчета средней квадратической погрешности определения
----------------------------	--	---	-----------------------------------	--

точек конту ра	Координаты , м		Радиу с, м	Координаты , м		Радиус, м		координат характерных точек (M _t), м, с подставленными в такие формулы значениями и итоговые (вычисленные) значения M _t , м
	X	Y	R	X	Y	R		
1	2	3	4	5	6	7	8	9
н1427	—	—	—	4899 26.40	2216 863.0 8	—	Метод спутниковых геодезически х измерений (определений)	$M_t = \sqrt{(0.07^2 + 0.07^2)} = 0.10$
н1428	—	—	—	4899 31.08	2216 860.5 9	—	Метод спутниковых геодезически х измерений (определений)	$M_t = \sqrt{(0.07^2 + 0.07^2)} = 0.10$
н1429	—	—	—	4899 36.40	2216 870.6 9	—	Метод спутниковых геодезически х измерений (определений)	$M_t = \sqrt{(0.07^2 + 0.07^2)} = 0.10$
н1430	—	—	—	4899 31.87	2216 873.3 0	—	Метод спутниковых геодезически х измерений (определений)	$M_t = \sqrt{(0.07^2 + 0.07^2)} = 0.10$
н1427	—	—	—	4899 26.40	2216 863.0 8	—	Метод спутниковых геодезически х измерений (определений)	$M_t = \sqrt{(0.07^2 + 0.07^2)} = 0.10$

2. Сведения о характеристиках объекта недвижимости с кадастровым номером 50:14:0030406:1082

№ п/п	Наименование характеристики	Значение характеристики
1	2	3
1.	Вид объекта недвижимости	Здание
2.	Ранее присвоенный государственный учетный номер (инвентарный) здания, сооружения, объекта незавершенного строительства	—
3.	Кадастровый номер земельного участка (земельных участков), в границах которого (которых) расположены здание, сооружение, объект незавершенного строительства	50:14:0030406:67,50:14:0030406:68
4.	Уникальный учетный номер кадастрового квартала, в границах которого расположены здание, сооружение, объект незавершенного строительства	50:14:0030406
5.	Адрес здания, сооружения, объекта незавершенного строительства	—
5.1	Сведения о местоположении здания, сооружения, объекта незавершенного строительства (при отсутствии адреса) в структурированном в соответствии с федеральной информационной адресной системой виде	—
5.2	Дополнительные сведения о местоположении	—
6.	Иные сведения	—

3. Пояснения к сведениям об объекте недвижимости с кадастровым номером 50:14:0030406:1082

1.	—
----	---

Описание местоположения зданий, сооружений, объектов незавершенного строительства на земельном участке

1. Сведения о характерных точках контура объекта недвижимости с кадастровым номером
=

Система координат МСК-50, зона 2

Зона № 2

Обозначение характерных точек контура	Содержатся в Едином государственном реестре недвижимости			Определены в ходе выполнения комплексных кадастровых работ			Метод определения координат	Формулы, примененные для расчета средней квадратической погрешности определения координат характерных точек (M _t), м, с подставленными в такие формулы значениями и итоговые (вычисленные) значения M _t , м
	Координаты , м		Радиус, м	Координаты , м		Радиус, м		
	X	Y	R	X	Y	R		
1	2	3	4	5	6	7	8	9
н4	—	—	—	4904 22.50	2216 561.7 7	—	Метод спутниковых геодезических измерений (определений)	M _t =√(0.07²+0.07²)=0.10
н5	—	—	—	4904 25.82	2216 560.6 6	—	Метод спутниковых геодезических измерений (определений)	M _t =√(0.07²+0.07²)=0.10
н6	—	—	—	4904 27.15	2216 564.6 5	—	Метод спутниковых геодезических измерений (определений)	M _t =√(0.07²+0.07²)=0.10
н7	—	—	—	4904 23.83	2216 565.7 6	—	Метод спутниковых геодезических измерений (определений)	M _t =√(0.07²+0.07²)=0.10

н4	—	—	—	4904 22.50	2216 561.7 7	—	Метод спутниковых геодезически х измерений (определений)	$Mt = \sqrt{(0.07^2 + 0.07^2)} = 0.10$
----	---	---	---	---------------	--------------------	---	--	--

2. Сведения о характеристиках объекта недвижимости с кадастровым номером 50:14:0030406:1143

№ п/п	Наименование характеристики	Значение характеристики
1	2	3
1.	Вид объекта недвижимости	Здание
2.	Ранее присвоенный государственный учетный номер (инвентарный) здания, сооружения, объекта незавершенного строительства	—
3.	Кадастровый номер земельного участка (земельных участков), в границах которого (которых) расположены здание, сооружение, объект незавершенного строительства	50:14:0030406:298
4.	Уникальный учетный номер кадастрового квартала, в границах которого расположены здание, сооружение, объект незавершенного строительства	50:14:0030406
5.	Адрес здания, сооружения, объекта незавершенного строительства	—
5.1	Сведения о местоположении здания, сооружения, объекта незавершенного строительства (при отсутствии адреса) в структурированном в соответствии с федеральной информационной адресной системой виде	—
5.2	Дополнительные сведения о местоположении	—
6.	Иные сведения	—

3. Пояснения к сведениям об объекте недвижимости с кадастровым номером 50:14:0030406:1143

1.	—
----	---

**Описание местоположения зданий, сооружений,
объектов незавершенного строительства на земельном участке**

1. Сведения о характерных точках контура объекта недвижимости с кадастровым номером =								
Система координат <u>МСК-50, зона 2</u>						Зона № <u>2</u>		
Обозначение характерных точек контура	Содержатся в Едином государственном реестре недвижимости			Определены в ходе выполнения комплексных кадастровых работ			Метод определения координат	Формулы, примененные для расчета средней квадратической погрешности определения координат характерных точек (M_t), м, с подставленными в такие формулы значениями и итоговые (вычисленные) значения M_t , м
	Координаты , м		Радиус, м	Координаты , м		Радиус, м		
	X	Y	R	X	Y	R		
1	2	3	4	5	6	7	8	9
н28	—	—	—	4904 43.74	2216 603.5 1	—	Метод спутниковых геодезически х измерений (определений)	$M_t=\sqrt{(0.07^2+0.07^2)}=0.10$
н29	—	—	—	4904 37.78	2216 605.8 3	—	Метод спутниковых геодезически х измерений (определений)	$M_t=\sqrt{(0.07^2+0.07^2)}=0.10$
н30	—	—	—	4904 35.46	2216 599.8 7	—	Метод спутниковых геодезически х измерений (определений)	$M_t=\sqrt{(0.07^2+0.07^2)}=0.10$

н31	—	—	—	4904 41.42	2216 597.5 5	—	Метод спутниковых геодезически х измерений (определений)	$Mt=\sqrt{(0.07^2+0.07^2)}=0.10$
н28	—	—	—	4904 43.74	2216 603.5 1	—	Метод спутниковых геодезически х измерений (определений)	$Mt=\sqrt{(0.07^2+0.07^2)}=0.10$

2. Сведения о характеристиках объекта недвижимости с кадастровым номером 50:14:0030406:1144

№ п/п	Наименование характеристики	Значение характеристики
1	2	3
1.	Вид объекта недвижимости	Здание
2.	Ранее присвоенный государственный учетный номер (инвентарный) здания, сооружения, объекта незавершенного строительства	—
3.	Кадастровый номер земельного участка (земельных участков), в границах которого (которых) расположены здание, сооружение, объект незавершенного строительства	50:14:0030406:298
4.	Уникальный учетный номер кадастрового квартала, в границах которого расположены здание, сооружение, объект незавершенного строительства	50:14:0030406
5.	Адрес здания, сооружения, объекта незавершенного строительства	—
5.1	Сведения о местоположении здания, сооружения, объекта незавершенного строительства (при отсутствии адреса) в структурированном в соответствии с федеральной информационной адресной системой виде	—
5.2	Дополнительные сведения о местоположении	—
6.	Иные сведения	—

3. Пояснения к сведениям об объекте недвижимости с кадастровым номером 50:14:0030406:1144

1.	—									
<div>Описание местоположения зданий, сооружений, объектов незавершенного строительства на земельном участке</div>										
1. Сведения о характерных точках контура объекта недвижимости с кадастровым номером =										
Система координат <u>МСК-50, зона 2</u> Зона № <u>2</u>										
Обозначение характерных точек контура	Содержатся в Едином государственном реестре недвижимости			Определены в ходе выполнения комплексных кадастровых работ			Метод определения координат	Формулы, примененные для расчета средней квадратической погрешности определения координат характерных точек (M_t), м, с подставленными в такие формулы значениями и итоговые (вычисленные) значения M_t , м		
	Координаты , м		Радиус, м	Координаты , м		Радиус, м				
X	Y	R	X	Y	R					
1	2	3	4	5	6	7	8	9		
н1431	—	—	—	4899 73.57	2216 866.4 7	—	Метод спутниковых геодезически х измерений (определений)	$M_t=\sqrt{(0.07^2+0.07^2)}=0.10$		
н1432	—	—	—	4899 69.92	2216 868.4 8	—	Метод спутниковых геодезически х измерений (определений)	$M_t=\sqrt{(0.07^2+0.07^2)}=0.10$		
н1433	—	—	—	4899	2216 863.6	—	Метод спутниковых	$M_t=\sqrt{(0.07^2+0.07^2)}=0.10$		

				67.16	9		геодезическ х измерений (определений)	10
н1434	—	—	—	4899 70.86	2216 861.6 3	—	Метод спутниковых геодезическ х измерений (определений)	$Mt=\sqrt{(0.07^2+0.07^2)}=0.10$
н1431	—	—	—	4899 73.57	2216 866.4 7	—	Метод спутниковых геодезическ х измерений (определений)	$Mt=\sqrt{(0.07^2+0.07^2)}=0.10$

2. Сведения о характеристиках объекта недвижимости с кадастровым номером 50:14:0030406:1086

№ п/п	Наименование характеристики	Значение характеристики
1	2	3
1.	Вид объекта недвижимости	Здание
2.	Ранее присвоенный государственный учетный номер (инвентарный) здания, сооружения, объекта незавершенного строительства	—
3.	Кадастровый номер земельного участка (земельных участков), в границах которого (которых) расположены здание, сооружение, объект незавершенного строительства	50:14:0030406:1738
4.	Уникальный учетный номер кадастрового квартала, в границах которого расположены здание, сооружение, объект незавершенного строительства	50:14:0030406
5.	Адрес здания, сооружения, объекта незавершенного строительства	—
5.1	Сведения о местоположении здания, сооружения, объекта незавершенного строительства (при отсутствии адреса) в структурированном в соответствии с федеральной информационной адресной системой виде	—
5.2	Дополнительные сведения о местоположении	—

6.	Иные сведения					—		
3. Пояснения к сведениям об объекте недвижимости с кадастровым номером 50:14:0030406:1086								
1.	—							
Описание местоположения зданий, сооружений, объектов незавершенного строительства на земельном участке								
1. Сведения о характерных точках контура объекта недвижимости с кадастровым номером —								
Система координат МСК-50, зона 2						Зона № 2		
Обозначение характерных точек контура	Содержатся в Едином государственном реестре недвижимости			Определены в ходе выполнения комплексных кадастровых работ			Метод определения координат	Формулы, примененные для расчета средней квадратической погрешности определения координат характерных точек (M _t), м, с подставленными в такие формулы значениями и итоговые (вычисленные) значения M _t , м
	Координаты, м		Радиус, м	Координаты, м		Радиус, м		
	X	Y	R	X	Y	R		
1	2	3	4	5	6	7	8	9
н1435	—	—	—	4899 39.65	2216 850.0 6	—	Метод спутниковых геодезических измерений (определений)	M _t =√(0.07²+0.07²)=0.10
н1438	—	—	—	4899 42.59	2216 854.9 4	—	Метод спутниковых геодезических измерений	M _t =√(0.07²+0.07²)=0.10

							(определений)	
н1437	—	—	—	4899 45.59	2216 853.1 4	—	Метод спутниковых геодезических измерений (определений)	$Mt=\sqrt{(0.07^2+0.07^2)}=0.10$
н1436	—	—	—	4899 42.65	2216 848.2 5	—	Метод спутниковых геодезических измерений (определений)	$Mt=\sqrt{(0.07^2+0.07^2)}=0.10$
н1435	—	—	—	4899 39.65	2216 850.0 6	—	Метод спутниковых геодезических измерений (определений)	$Mt=\sqrt{(0.07^2+0.07^2)}=0.10$

2. Сведения о характеристиках объекта недвижимости с кадастровым номером 50:14:0030406:1087

№ п/п	Наименование характеристики	Значение характеристики
1	2	3
1.	Вид объекта недвижимости	Здание
2.	Ранее присвоенный государственный учетный номер (инвентарный) здания, сооружения, объекта незавершенного строительства	—
3.	Кадастровый номер земельного участка (земельных участков), в границах которого (которых) расположены здание, сооружение, объект незавершенного строительства	50:14:0030406:1738
4.	Уникальный учетный номер кадастрового квартала, в границах которого расположены здание, сооружение, объект незавершенного строительства	50:14:0030406
5.	Адрес здания, сооружения, объекта незавершенного строительства	—
5.1	Сведения о местоположении здания, сооружения, объекта незавершенного строительства (при отсутствии адреса) в структурированном в соответствии с федеральной информационной	—

	адресной системой виде							
5.2	Дополнительные сведения о местоположении					—		
6.	Иные сведения					—		
3. Пояснения к сведениям об объекте недвижимости с кадастровым номером 50:14:0030406:1087								
1.	—							
Описание местоположения зданий, сооружений, объектов незавершенного строительства на земельном участке								
1. Сведения о характерных точках контура объекта недвижимости с кадастровым номером =								
Система координат МСК-50, зона 2				Зона № 2				
Обозначение характерных точек контура	Содержатся в Едином государственном реестре недвижимости			Определены в ходе выполнения комплексных кадастровых работ		Метод определения координат	Формулы, примененные для расчета средней квадратической погрешности определения координат характерных точек (M _t), м, с подставленными в такие формулы значениями и итоговые (вычисленные) значения M _t , м	
	Координаты, м		Радиус, м	Координаты, м				Радиус, м
	X	Y	R	X	Y			R
1	2	3	4	5	6	7	8	9
н1436	—	—	—	4899 42.65	2216 848.2 5	—	Метод спутниковых геодезических измерений (определений)	M _t =√(0.07²+0.07²)=0.10

н1439	—	—	—	4899 45.65	2216 846.4 4	—	Метод спутниковых геодезически х измерений (определений)	$Mt=\sqrt{(0.07^2+0.07^2)}=0.10$
н1440	—	—	—	4899 48.60	2216 851.3 2	—	Метод спутниковых геодезически х измерений (определений)	$Mt=\sqrt{(0.07^2+0.07^2)}=0.10$
н1437	—	—	—	4899 45.59	2216 853.1 4	—	Метод спутниковых геодезически х измерений (определений)	$Mt=\sqrt{(0.07^2+0.07^2)}=0.10$
н1436	—	—	—	4899 42.65	2216 848.2 5	—	Метод спутниковых геодезически х измерений (определений)	$Mt=\sqrt{(0.07^2+0.07^2)}=0.10$

2. Сведения о характеристиках объекта недвижимости с кадастровым номером 50:14:0030406:1089

№ п/п	Наименование характеристики	Значение характеристики
1	2	3
1.	Вид объекта недвижимости	Здание
2.	Ранее присвоенный государственный учетный номер (инвентарный) здания, сооружения, объекта незавершенного строительства	—
3.	Кадастровый номер земельного участка (земельных участков), в границах которого (которых) расположены здание, сооружение, объект незавершенного строительства	50:14:0030406:1738
4.	Уникальный учетный номер кадастрового квартала, в границах которого расположены здание, сооружение, объект незавершенного строительства	50:14:0030406
5.	Адрес здания, сооружения, объекта незавершенного строительства	—

5.1	Сведения о местоположении здания, сооружения, объекта незавершенного строительства (при отсутствии адреса) в структурированном в соответствии с федеральной информационной адресной системой виде	—
5.2	Дополнительные сведения о местоположении	—
6.	Иные сведения	—

3. Пояснения к сведениям об объекте недвижимости с кадастровым номером 50:14:0030406:1089

1.	—
----	---

Описание местоположения зданий, сооружений, объектов незавершенного строительства на земельном участке

1. Сведения о характерных точках контура объекта недвижимости с кадастровым номером =

Система координат МСК-50, зона 2

Зона № 2

Обозначение характерных точек контура	Содержатся в Едином государственном реестре недвижимости			Определены в ходе выполнения комплексных кадастровых работ			Метод определения координат	Формулы, примененные для расчета средней квадратической погрешности определения координат характерных точек (M_t), м, с подставленными в такие формулы значениями и итоговые (вычисленные) значения M_t , м
	Координаты, м		Радиус, м	Координаты, м		Радиус, м		
	X	Y	R	X	Y	R		
1	2	3	4	5	6	7	8	9
н1441	—	—	—	4899 54.49	2216 855.6 6	—	Метод спутниковых геодезически	$M_t = \sqrt{(0.07^2 + 0.07^2)} = 0.10$

							х измерений (определений)	
н1442	—	—	—	4899 55.84	2216 854.8 6	—	Метод спутниковых геодезически х измерений (определений)	$Mt=\sqrt{(0.07^2+0.07^2)}=0.10$
н1443	—	—	—	4899 59.89	2216 852.6 0	—	Метод спутниковых геодезически х измерений (определений)	$Mt=\sqrt{(0.07^2+0.07^2)}=0.10$
н1444	—	—	—	4899 60.21	2216 853.1 9	—	Метод спутниковых геодезически х измерений (определений)	$Mt=\sqrt{(0.07^2+0.07^2)}=0.10$
н1445	—	—	—	4899 61.87	2216 856.1 3	—	Метод спутниковых геодезически х измерений (определений)	$Mt=\sqrt{(0.07^2+0.07^2)}=0.10$
н1446	—	—	—	4899 59.57	2216 857.3 8	—	Метод спутниковых геодезически х измерений (определений)	$Mt=\sqrt{(0.07^2+0.07^2)}=0.10$
н1447	—	—	—	4899 62.16	2216 862.1 4	—	Метод спутниковых геодезически х измерений (определений)	$Mt=\sqrt{(0.07^2+0.07^2)}=0.10$
н1448	—	—	—	4899 61.70	2216 862.3 8	—	Метод спутниковых геодезически х измерений (определений)	$Mt=\sqrt{(0.07^2+0.07^2)}=0.10$

н1449	—	—	—	4899 58.70	2216 863.9 8	—	Метод спутниковых геодезически х измерений (определений)	$Mt=\sqrt{(0.07^2+0.07^2)}=0.10$
н1441	—	—	—	4899 54.49	2216 855.6 6	—	Метод спутниковых геодезически х измерений (определений)	$Mt=\sqrt{(0.07^2+0.07^2)}=0.10$

2. Сведения о характеристиках объекта недвижимости с кадастровым номером 50:14:0030406:1090

№ п/п	Наименование характеристики	Значение характеристики
1	2	3
1.	Вид объекта недвижимости	Здание
2.	Ранее присвоенный государственный учетный номер (инвентарный) здания, сооружения, объекта незавершенного строительства	—
3.	Кадастровый номер земельного участка (земельных участков), в границах которого (которых) расположены здание, сооружение, объект незавершенного строительства	50:14:0030406:1738
4.	Уникальный учетный номер кадастрового квартала, в границах которого расположены здание, сооружение, объект незавершенного строительства	50:14:0030406
5.	Адрес здания, сооружения, объекта незавершенного строительства	—
5.1	Сведения о местоположении здания, сооружения, объекта незавершенного строительства (при отсутствии адреса) в структурированном в соответствии с федеральной информационной адресной системой виде	—
5.2	Дополнительные сведения о местоположении	—
6.	Иные сведения	—

3. Пояснения к сведениям об объекте недвижимости с кадастровым номером 50:14:0030406:1090

1.	—									
Описание местоположения зданий, сооружений, объектов незавершенного строительства на земельном участке										
1. Сведения о характерных точках контура объекта недвижимости с кадастровым номером =										
Система координат <u>МСК-50, зона 2</u> Зона № <u>2</u>										
Обозначение характерных точек контура	Содержатся в Едином государственном реестре недвижимости			Определены в ходе выполнения комплексных кадастровых работ			Метод определения координат	Формулы, примененные для расчета средней квадратической погрешности определения координат характерных точек (M _t), м, с подставленными в такие формулы значениями и итоговые (вычисленные) значения M _t , м		
	Координаты, м		Радиус, м	Координаты, м		Радиус, м				
	X	Y	R	X	Y	R				
1	2	3	4	5	6	7	8	9		
н8	—	—	—	4904 33.47	2216 596.5 7	—	Метод спутниковых геодезических измерений (определений)	M _t =√(0.07²+0.07²)=0.10		
н9	—	—	—	4904 27.40	2216 599.1 0	—	Метод спутниковых геодезических измерений (определений)	M _t =√(0.07²+0.07²)=0.10		
н10	—	—	—	4904	2216 595.2	—	Метод спутниковых	M _t =√(0.07²+0.07²)=0.		

				25.81	7		геодезическ х измерений (определений)	10
н11	—	—	—	4904 21.19	2216 597.1 9	—	Метод спутниковых геодезическ х измерений (определений)	$Mt=\sqrt{(0.07^2+0.07^2)}=0.10$
н12	—	—	—	4904 18.73	2216 591.2 8	—	Метод спутниковых геодезическ х измерений (определений)	$Mt=\sqrt{(0.07^2+0.07^2)}=0.10$
н13	—	—	—	4904 24.41	2216 588.9 2	—	Метод спутниковых геодезическ х измерений (определений)	$Mt=\sqrt{(0.07^2+0.07^2)}=0.10$
н14	—	—	—	4904 25.45	2216 591.4 1	—	Метод спутниковых геодезическ х измерений (определений)	$Mt=\sqrt{(0.07^2+0.07^2)}=0.10$
н15	—	—	—	4904 30.60	2216 589.4 8	—	Метод спутниковых геодезическ х измерений (определений)	$Mt=\sqrt{(0.07^2+0.07^2)}=0.10$
н8	—	—	—	4904 33.47	2216 596.5 7	—	Метод спутниковых геодезическ х измерений (определений)	$Mt=\sqrt{(0.07^2+0.07^2)}=0.10$

2. Сведения о характеристиках объекта недвижимости с кадастровым номером 50:14:0030406:1145

№ п/п	Наименование характеристики	Значение характеристики
----------	-----------------------------	-------------------------

1	2	3		
1.	Вид объекта недвижимости	Здание		
2.	Ранее присвоенный государственный учетный номер (инвентарный) здания, сооружения, объекта незавершенного строительства	—		
3.	Кадастровый номер земельного участка (земельных участков), в границах которого (которых) расположены здание, сооружение, объект незавершенного строительства	50:14:0030406:298		
4.	Уникальный учетный номер кадастрового квартала, в границах которого расположены здание, сооружение, объект незавершенного строительства	50:14:0030406		
5.	Адрес здания, сооружения, объекта незавершенного строительства	—		
5.1	Сведения о местоположении здания, сооружения, объекта незавершенного строительства (при отсутствии адреса) в структурированном в соответствии с федеральной информационной адресной системой виде	—		
5.2	Дополнительные сведения о местоположении	—		
6.	Иные сведения	—		
3. Пояснения к сведениям об объекте недвижимости с кадастровым номером 50:14:0030406:1145				
1.	—			
Описание местоположения зданий, сооружений, объектов незавершенного строительства на земельном участке				
1. Сведения о характерных точках контура объекта недвижимости с кадастровым номером =				
Система координат <u>МСК-50, зона 2</u>		Зона № <u>2</u>		
Обозначение характерных точек	Содержатся в Едином государственном реестре недвижимости	Определены в ходе выполнения комплексных кадастровых работ	Метод определения координат	Формулы, примененные для расчета средней квадратической погрешности определения

точек контура	Координаты, м		Радиус, м	Координаты, м		Радиус, м		координат характерных точек (M_t), м, с подставленными в такие формулы значениями и итоговые (вычисленные) значения M_t , м
	X	Y	R	X	Y	R		
1	2	3	4	5	6	7	8	9
н1728	—	—	—	4904 05.76	2216 605.3 0	—	Метод спутниковых геодезических измерений (определений)	$M_t = \sqrt{(0.07^2 + 0.07^2)} = 0.10$
н1729	—	—	—	4904 01.31	2216 607.1 7	—	Метод спутниковых геодезических измерений (определений)	$M_t = \sqrt{(0.07^2 + 0.07^2)} = 0.10$
н1730	—	—	—	4904 02.38	2216 609.7 2	—	Метод спутниковых геодезических измерений (определений)	$M_t = \sqrt{(0.07^2 + 0.07^2)} = 0.10$
н1731	—	—	—	4903 99.83	2216 610.7 9	—	Метод спутниковых геодезических измерений (определений)	$M_t = \sqrt{(0.07^2 + 0.07^2)} = 0.10$
н1732	—	—	—	4903 98.75	2216 608.2 4	—	Метод спутниковых геодезических измерений (определений)	$M_t = \sqrt{(0.07^2 + 0.07^2)} = 0.10$

н1733	—	—	—	4903 94.42	2216 610.0 6	—	Метод спутниковых геодезически х измерений (определений)	$Mt=\sqrt{(0.07^2+0.07^2)}=0.10$
н1734	—	—	—	4903 89.61	2216 598.6 1	—	Метод спутниковых геодезически х измерений (определений)	$Mt=\sqrt{(0.07^2+0.07^2)}=0.10$
н1735	—	—	—	4904 00.95	2216 593.8 5	—	Метод спутниковых геодезически х измерений (определений)	$Mt=\sqrt{(0.07^2+0.07^2)}=0.10$
н1728	—	—	—	4904 05.76	2216 605.3 0	—	Метод спутниковых геодезически х измерений (определений)	$Mt=\sqrt{(0.07^2+0.07^2)}=0.10$

2. Сведения о характеристиках объекта недвижимости с кадастровым номером 50:14:0030406:1080

№ п/п	Наименование характеристики	Значение характеристики
1	2	3
1.	Вид объекта недвижимости	Здание
2.	Ранее присвоенный государственный учетный номер (инвентарный) здания, сооружения, объекта незавершенного строительства	—
3.	Кадастровый номер земельного участка (земельных участков), в границах которого (которых) расположены здание, сооружение, объект незавершенного строительства	50:14:0030406:2219
4.	Уникальный учетный номер кадастрового квартала, в границах которого расположены здание, сооружение, объект незавершенного строительства	50:14:0030406
5.	Адрес здания, сооружения, объекта незавершенного строительства	—

5.1	Сведения о местоположении здания, сооружения, объекта незавершенного строительства (при отсутствии адреса) в структурированном в соответствии с федеральной информационной адресной системой виде	—
5.2	Дополнительные сведения о местоположении	—
6.	Иные сведения	—

3. Пояснения к сведениям об объекте недвижимости с кадастровым номером 50:14:0030406:1080

1.	—
----	---

Описание местоположения зданий, сооружений, объектов незавершенного строительства на земельном участке

1. Сведения о характерных точках контура объекта недвижимости с кадастровым номером =

Система координат МСК-50, зона 2

Зона № 2

Обозначение характерных точек контура	Содержатся в Едином государственном реестре недвижимости			Определены в ходе выполнения комплексных кадастровых работ			Метод определения координат	Формулы, примененные для расчета средней квадратической погрешности определения координат характерных точек (M_t), м, с подставленными в такие формулы значениями и итоговые (вычисленные) значения M_t , м
	Координаты, м		Радиус, м	Координаты, м		Радиус, м		
	X	Y	R	X	Y	R		
1	2	3	4	5	6	7	8	9
н1679	—	—	—	4902 94.73	2216 642.2 3	—	Метод спутниковых геодезически	$M_t = \sqrt{(0.07^2 + 0.07^2)} = 0.10$

							х измерений (определений)	
н1682	—	—	—	4903 04.90	2216 637.8 1	—	Метод спутниковых геодезически х измерений (определений)	$Mt=\sqrt{(0.07^2+0.07^2)}=0.10$
н1681	—	—	—	4902 99.36	2216 625.0 6	—	Метод спутниковых геодезически х измерений (определений)	$Mt=\sqrt{(0.07^2+0.07^2)}=0.10$
н1680	—	—	—	4902 89.19	2216 629.4 7	—	Метод спутниковых геодезически х измерений (определений)	$Mt=\sqrt{(0.07^2+0.07^2)}=0.10$
н1679	—	—	—	4902 94.73	2216 642.2 3	—	Метод спутниковых геодезически х измерений (определений)	$Mt=\sqrt{(0.07^2+0.07^2)}=0.10$

2. Сведения о характеристиках объекта недвижимости с кадастровым номером 50:14:0030406:1070

№ п/п	Наименование характеристики	Значение характеристики
1	2	3
1.	Вид объекта недвижимости	Здание
2.	Ранее присвоенный государственный учетный номер (инвентарный) здания, сооружения, объекта незавершенного строительства	—
3.	Кадастровый номер земельного участка (земельных участков), в границах которого (которых) расположены здание, сооружение, объект незавершенного строительства	50:14:0030406:288
4.	Уникальный учетный номер кадастрового квартала, в границах которого расположены здание, сооружение,	50:14:0030406

	объект незавершенного строительства	
5.	Адрес здания, сооружения, объекта незавершенного строительства	—
5.1	Сведения о местоположении здания, сооружения, объекта незавершенного строительства (при отсутствии адреса) в структурированном в соответствии с федеральной информационной адресной системой виде	—
5.2	Дополнительные сведения о местоположении	—
6.	Иные сведения	—

3. Пояснения к сведениям об объекте недвижимости с кадастровым номером 50:14:0030406:1070

1.	—
----	---

Описание местоположения зданий, сооружений, объектов незавершенного строительства на земельном участке

1. Сведения о характерных точках контура объекта недвижимости с кадастровым номером =

Система координат МСК-50, зона 2

Зона № 2

Обозначение характерных точек контура	Содержатся в Едином государственном реестре недвижимости		Определены в ходе выполнения комплексных кадастровых работ			Метод определения координат	Формулы, примененные для расчета средней квадратической погрешности определения координат характерных точек (M _t), м, с подставленными в такие формулы значениями и итоговые (вычисленные) значения M _t , м	
	Координаты, м		Радиус, м	Координаты, м				Радиус, м
	X	Y	R	X	Y			R

1	2	3	4	5	6	7	8	9
н1736	—	—	—	4903 07.79	2216 646.4 2	—	Метод спутниковых геодезически х измерений (определений)	$Mt=\sqrt{(0.07^2+0.07^2)}=0.10$
н1737	—	—	—	4903 02.02	2216 649.0 7	—	Метод спутниковых геодезически х измерений (определений)	$Mt=\sqrt{(0.07^2+0.07^2)}=0.10$
н1738	—	—	—	4903 00.51	2216 645.7 8	—	Метод спутниковых геодезически х измерений (определений)	$Mt=\sqrt{(0.07^2+0.07^2)}=0.10$
н1739	—	—	—	4902 96.83	2216 647.4 7	—	Метод спутниковых геодезически х измерений (определений)	$Mt=\sqrt{(0.07^2+0.07^2)}=0.10$
н1740	—	—	—	4902 95.16	2216 643.8 4	—	Метод спутниковых геодезически х измерений (определений)	$Mt=\sqrt{(0.07^2+0.07^2)}=0.10$
н1741	—	—	—	4903 04.61	2216 639.5 0	—	Метод спутниковых геодезически х измерений (определений)	$Mt=\sqrt{(0.07^2+0.07^2)}=0.10$
н1736	—	—	—	4903 07.79	2216 646.4 2	—	Метод спутниковых геодезически х измерений (определений)	$Mt=\sqrt{(0.07^2+0.07^2)}=0.10$

2. Сведения о характеристиках объекта недвижимости с кадастровым номером

50:14:0030406:1071

№ п/п	Наименование характеристики	Значение характеристики
1	2	3
1.	Вид объекта недвижимости	Здание
2.	Ранее присвоенный государственный учетный номер (инвентарный) здания, сооружения, объекта незавершенного строительства	—
3.	Кадастровый номер земельного участка (земельных участков), в границах которого (которых) расположены здание, сооружение, объект незавершенного строительства	50:14:0030406:288
4.	Уникальный учетный номер кадастрового квартала, в границах которого расположены здание, сооружение, объект незавершенного строительства	50:14:0030406
5.	Адрес здания, сооружения, объекта незавершенного строительства	—
5.1	Сведения о местоположении здания, сооружения, объекта незавершенного строительства (при отсутствии адреса) в структурированном в соответствии с федеральной информационной адресной системой виде	—
5.2	Дополнительные сведения о местоположении	—
6.	Иные сведения	—

3. Пояснения к сведениям об объекте недвижимости с кадастровым номером 50:14:0030406:1071

1.	—
----	---

**Описание местоположения зданий, сооружений,
объектов незавершенного строительства на земельном участке**

1. Сведения о характерных точках контура объекта недвижимости с кадастровым номером
=

Система координат МСК-50, зона 2

Зона № 2

Обозначение характерных точек контура	Содержатся в Едином государственном реестре недвижимости		Определены в ходе выполнения комплексных кадастровых работ				Метод определения координат	Формулы, примененные для расчета средней квадратической погрешности определения координат характерных точек (M _t), м, с подставленными в такие формулы значениями и итоговые (вычисленные) значения M _t , м
	Координаты , м		Радиус, м	Координаты , м		Радиус, м		
	X	Y	R	X	Y	R		
1	2	3	4	5	6	7	8	9
н1683	—	—	—	4902 95.60	2216 663.3 5	—	Метод спутниковых геодезических измерений (определений)	M _t =√(0.07²+0.07²)=0.10
н1684	—	—	—	4902 89.31	2216 665.9 8	—	Метод спутниковых геодезических измерений (определений)	M _t =√(0.07²+0.07²)=0.10
н1685	—	—	—	4902 86.54	2216 659.3 4	—	Метод спутниковых геодезических измерений (определений)	M _t =√(0.07²+0.07²)=0.10
н1686	—	—	—	4902 92.82	2216 656.7 2	—	Метод спутниковых геодезических измерений (определений)	M _t =√(0.07²+0.07²)=0.10

н1683	—	—	—	4902 95.60	2216 663.3 5	—	Метод спутниковых геодезически х измерений (определений)	$Mt=\sqrt{(0.07^2+0.07^2)}=0.10$
-------	---	---	---	---------------	--------------------	---	--	----------------------------------

2. Сведения о характеристиках объекта недвижимости с кадастровым номером 50:14:0030406:1072

№ п/п	Наименование характеристики	Значение характеристики
1	2	3
1.	Вид объекта недвижимости	Здание
2.	Ранее присвоенный государственный учетный номер (инвентарный) здания, сооружения, объекта незавершенного строительства	—
3.	Кадастровый номер земельного участка (земельных участков), в границах которого (которых) расположены здание, сооружение, объект незавершенного строительства	50:14:0030406:288
4.	Уникальный учетный номер кадастрового квартала, в границах которого расположены здание, сооружение, объект незавершенного строительства	50:14:0030406
5.	Адрес здания, сооружения, объекта незавершенного строительства	—
5.1	Сведения о местоположении здания, сооружения, объекта незавершенного строительства (при отсутствии адреса) в структурированном в соответствии с федеральной информационной адресной системой виде	—
5.2	Дополнительные сведения о местоположении	—
6.	Иные сведения	—

3. Пояснения к сведениям об объекте недвижимости с кадастровым номером 50:14:0030406:1072

1.	—
----	---

**Описание местоположения зданий, сооружений,
объектов незавершенного строительства на земельном участке**

1. Сведения о характерных точках контура объекта недвижимости с кадастровым номером =								
Система координат <u>МСК-50, зона 2</u>							Зона № 2	
Обозначение характерных точек контура	Содержатся в Едином государственном реестре недвижимости		Определены в ходе выполнения комплексных кадастровых работ		Метод определения координат		Формулы, примененные для расчета средней квадратической погрешности определения координат характерных точек (M_t), м, с подставленными в такие формулы значениями и итоговые (вычисленные) значения M_t, м	
	Координаты, м		Радиус, м	Координаты, м				
	X	Y	R	X	Y	R		
1	2	3	4	5	6	7	8	9
н1687	—	—	—	4902 73.17	2216 663.4 2	—	Метод спутниковых геодезических измерений (определений)	$M_t = \sqrt{(0.07^2 + 0.07^2)} = 0.10$
н1688	—	—	—	4902 67.69	2216 666.1 4	—	Метод спутниковых геодезических измерений (определений)	$M_t = \sqrt{(0.07^2 + 0.07^2)} = 0.10$
н1689	—	—	—	4902 64.87	2216 660.4 5	—	Метод спутниковых геодезических измерений (определений)	$M_t = \sqrt{(0.07^2 + 0.07^2)} = 0.10$

н1690	—	—	—	4902 64.63	2216 660.5 7	—	Метод спутниковых геодезически х измерений (определений)	$Mt=\sqrt{(0.07^2+0.07^2)}=0.10$
н1691	—	—	—	4902 61.18	2216 653.6 2	—	Метод спутниковых геодезически х измерений (определений)	$Mt=\sqrt{(0.07^2+0.07^2)}=0.10$
н1692	—	—	—	4902 66.91	2216 650.7 8	—	Метод спутниковых геодезически х измерений (определений)	$Mt=\sqrt{(0.07^2+0.07^2)}=0.10$
н1687	—	—	—	4902 73.17	2216 663.4 2	—	Метод спутниковых геодезически х измерений (определений)	$Mt=\sqrt{(0.07^2+0.07^2)}=0.10$

2. Сведения о характеристиках объекта недвижимости с кадастровым номером 50:14:0030406:1069

№ п/п	Наименование характеристики	Значение характеристики
1	2	3
1.	Вид объекта недвижимости	Здание
2.	Ранее присвоенный государственный учетный номер (инвентарный) здания, сооружения, объекта незавершенного строительства	—
3.	Кадастровый номер земельного участка (земельных участков), в границах которого (которых) расположены здание, сооружение, объект незавершенного строительства	50:14:0030406:2169
4.	Уникальный учетный номер кадастрового квартала, в границах которого расположены здание, сооружение, объект незавершенного строительства	50:14:0030406
5.	Адрес здания, сооружения, объекта незавершенного строительства	—

5.1	Сведения о местоположении здания, сооружения, объекта незавершенного строительства (при отсутствии адреса) в структурированном в соответствии с федеральной информационной адресной системой виде	—
5.2	Дополнительные сведения о местоположении	—
6.	Иные сведения	—

3. Пояснения к сведениям об объекте недвижимости с кадастровым номером 50:14:0030406:1069

1.	—
----	---

Описание местоположения зданий, сооружений, объектов незавершенного строительства на земельном участке

1. Сведения о характерных точках контура объекта недвижимости с кадастровым номером =

Система координат МСК-50, зона 2

Зона № 2

Обозначение характерных точек контура	Содержатся в Едином государственном реестре недвижимости			Определены в ходе выполнения комплексных кадастровых работ			Метод определения координат	Формулы, примененные для расчета средней квадратической погрешности определения координат характерных точек (M_t), м, с подставленными в такие формулы значениями и итоговые (вычисленные) значения M_t , м
	Координаты, м		Радиус, м	Координаты, м		Радиус, м		
	X	Y	R	X	Y	R		
1	2	3	4	5	6	7	8	9
н1580	—	—	—	4901 79.97	2216 705.7 0	—	Метод спутниковых геодезически	$M_t = \sqrt{(0.07^2 + 0.07^2)} = 0.10$

							х измерений (определений)	
н1581	—	—	—	4901 75.15	2216 707.9 6	—	Метод спутниковых геодезически х измерений (определений)	$Mt=\sqrt{(0.07^2+0.07^2)}=0.10$
н1582	—	—	—	4901 70.44	2216 697.9 0	—	Метод спутниковых геодезически х измерений (определений)	$Mt=\sqrt{(0.07^2+0.07^2)}=0.10$
н1583	—	—	—	4901 71.35	2216 697.4 7	—	Метод спутниковых геодезически х измерений (определений)	$Mt=\sqrt{(0.07^2+0.07^2)}=0.10$
н1584	—	—	—	4901 68.46	2216 691.3 0	—	Метод спутниковых геодезически х измерений (определений)	$Mt=\sqrt{(0.07^2+0.07^2)}=0.10$
н1585	—	—	—	4901 74.63	2216 688.4 0	—	Метод спутниковых геодезически х измерений (определений)	$Mt=\sqrt{(0.07^2+0.07^2)}=0.10$
н1586	—	—	—	4901 77.53	2216 694.5 8	—	Метод спутниковых геодезически х измерений (определений)	$Mt=\sqrt{(0.07^2+0.07^2)}=0.10$
н1587	—	—	—	4901 75.48	2216 695.5 4	—	Метод спутниковых геодезически х измерений (определений)	$Mt=\sqrt{(0.07^2+0.07^2)}=0.10$

н1580	—	—	—	4901 79.97	2216 705.7 0	—	Метод спутниковых геодезически х измерений (определений)	$Mt=\sqrt{(0.07^2+0.07^2)}=0.10$
-------	---	---	---	---------------	--------------------	---	--	----------------------------------

2. Сведения о характеристиках объекта недвижимости с кадастровым номером 50:14:0030406:1059

№ п/п	Наименование характеристики	Значение характеристики
1	2	3
1.	Вид объекта недвижимости	Здание
2.	Ранее присвоенный государственный учетный номер (инвентарный) здания, сооружения, объекта незавершенного строительства	—
3.	Кадастровый номер земельного участка (земельных участков), в границах которого (которых) расположены здание, сооружение, объект незавершенного строительства	50:14:0030406:29
4.	Уникальный учетный номер кадастрового квартала, в границах которого расположены здание, сооружение, объект незавершенного строительства	50:14:0030406
5.	Адрес здания, сооружения, объекта незавершенного строительства	—
5.1	Сведения о местоположении здания, сооружения, объекта незавершенного строительства (при отсутствии адреса) в структурированном в соответствии с федеральной информационной адресной системой виде	—
5.2	Дополнительные сведения о местоположении	—
6.	Иные сведения	—

3. Пояснения к сведениям об объекте недвижимости с кадастровым номером 50:14:0030406:1059

1.	—
----	---

**Описание местоположения зданий, сооружений,
объектов незавершенного строительства на земельном участке**

1. Сведения о характерных точках контура объекта недвижимости с кадастровым номером =								
Система координат <u>МСК-50, зона 2</u>							Зона № <u>2</u>	
Обозначение характерных точек контура	Содержатся в Едином государственном реестре недвижимости			Определены в ходе выполнения комплексных кадастровых работ			Метод определения координат	Формулы, примененные для расчета средней квадратической погрешности определения координат характерных точек (M _t), м, с подставленными в такие формулы значениями и итоговые (вычисленные) значения M _t , м
	Координаты, м		Радиус, м	Координаты, м		Радиус, м		
	X	Y	R	X	Y	R		
1	2	3	4	5	6	7	8	9
н1611	—	—	—	4901 52.36	2216 719.6 6	—	Метод спутниковых геодезических измерений (определений)	M _t =√(0.07²+0.07²)=0.10
н1612	—	—	—	4901 44.86	2216 723.2 6	—	Метод спутниковых геодезических измерений (определений)	M _t =√(0.07²+0.07²)=0.10
н1613	—	—	—	4901 39.95	2216 713.0 3	—	Метод спутниковых геодезических измерений (определений)	M _t =√(0.07²+0.07²)=0.10

н1614	—	—	—	4901 48.65	2216 708.8 5	—	Метод спутниковых геодезически х измерений (определений)	$Mt=\sqrt{(0.07^2+0.07^2)}=0.10$
н1615	—	—	—	4901 51.62	2216 715.0 6	—	Метод спутниковых геодезически х измерений (определений)	$Mt=\sqrt{(0.07^2+0.07^2)}=0.10$
н1616	—	—	—	4901 50.43	2216 715.6 3	—	Метод спутниковых геодезически х измерений (определений)	$Mt=\sqrt{(0.07^2+0.07^2)}=0.10$
н1611	—	—	—	4901 52.36	2216 719.6 6	—	Метод спутниковых геодезически х измерений (определений)	$Mt=\sqrt{(0.07^2+0.07^2)}=0.10$

2. Сведения о характеристиках объекта недвижимости с кадастровым номером 50:14:0000000:152414

№ п/п	Наименование характеристики	Значение характеристики
1	2	3
1.	Вид объекта недвижимости	Здание
2.	Ранее присвоенный государственный учетный номер (инвентарный) здания, сооружения, объекта незавершенного строительства	—
3.	Кадастровый номер земельного участка (земельных участков), в границах которого (которых) расположены здание, сооружение, объект незавершенного строительства	50:14:0030406:275
4.	Уникальный учетный номер кадастрового квартала, в границах которого расположены здание, сооружение, объект незавершенного строительства	50:14:0000000
5.	Адрес здания, сооружения, объекта незавершенного строительства	—

5.1	Сведения о местоположении здания, сооружения, объекта незавершенного строительства (при отсутствии адреса) в структурированном в соответствии с федеральной информационной адресной системой виде	—
5.2	Дополнительные сведения о местоположении	—
6.	Иные сведения	—

3. Пояснения к сведениям об объекте недвижимости с кадастровым номером 50:14:0000000:152414

1.	—
----	---

Описание местоположения зданий, сооружений, объектов незавершенного строительства на земельном участке

1. Сведения о характерных точках контура объекта недвижимости с кадастровым номером =

Система координат МСК-50, зона 2

Зона № 2

Обозначение характерных точек контура	Содержатся в Едином государственном реестре недвижимости			Определены в ходе выполнения комплексных кадастровых работ			Метод определения координат	Формулы, примененные для расчета средней квадратической погрешности определения координат характерных точек (M_t), м, с подставленными в такие формулы значениями и итоговые (вычисленные) значения M_t , м
	Координаты, м		Радиус, м	Координаты, м		Радиус, м		
	X	Y	R	X	Y	R		
1	2	3	4	5	6	7	8	9
н1617	—	—	—	4901 27.08	2216 729.5 4	—	Метод спутниковых геодезически	$M_t = \sqrt{(0.07^2 + 0.07^2)} = 0.10$

							х измерений (определений)	
н1618	—	—	—	4901 18.34	2216 733.6 5	—	Метод спутниковых геодезически х измерений (определений)	$Mt=\sqrt{(0.07^2+0.07^2)}=0.10$
н1619	—	—	—	4901 14.20	2216 724.8 5	—	Метод спутниковых геодезически х измерений (определений)	$Mt=\sqrt{(0.07^2+0.07^2)}=0.10$
н1620	—	—	—	4901 19.76	2216 722.2 3	—	Метод спутниковых геодезически х измерений (определений)	$Mt=\sqrt{(0.07^2+0.07^2)}=0.10$
н1621	—	—	—	4901 21.57	2216 726.0 5	—	Метод спутниковых геодезически х измерений (определений)	$Mt=\sqrt{(0.07^2+0.07^2)}=0.10$
н1622	—	—	—	4901 24.87	2216 724.5 0	—	Метод спутниковых геодезически х измерений (определений)	$Mt=\sqrt{(0.07^2+0.07^2)}=0.10$
н1617	—	—	—	4901 27.08	2216 729.5 4	—	Метод спутниковых геодезически х измерений (определений)	$Mt=\sqrt{(0.07^2+0.07^2)}=0.10$

2. Сведения о характеристиках объекта недвижимости с кадастровым номером 50:14:0000000:125515

№ п/п	Наименование характеристики	Значение характеристики
1	2	3

1.	Вид объекта недвижимости	Здание
2.	Ранее присвоенный государственный учетный номер (инвентарный) здания, сооружения, объекта незавершенного строительства	—
3.	Кадастровый номер земельного участка (земельных участков), в границах которого (которых) расположены здание, сооружение, объект незавершенного строительства	50:14:0030406:266
4.	Уникальный учетный номер кадастрового квартала, в границах которого расположены здание, сооружение, объект незавершенного строительства	50:14:0030406
5.	Адрес здания, сооружения, объекта незавершенного строительства	—
5.1	Сведения о местоположении здания, сооружения, объекта незавершенного строительства (при отсутствии адреса) в структурированном в соответствии с федеральной информационной адресной системой виде	—
5.2	Дополнительные сведения о местоположении	—
6.	Иные сведения	—

3. Пояснения к сведениям об объекте недвижимости с кадастровым номером 50:14:0000000:125515

1.	—
----	---

Описание местоположения зданий, сооружений, объектов незавершенного строительства на земельном участке

1. Сведения о характерных точках контура объекта недвижимости с кадастровым номером =

Система координат МСК-50, зона 2

Зона № 2

Обозначение характерных точек	Содержатся в Едином государственном реестре недвижимости	Определены в ходе выполнения комплексных кадастровых работ	Метод определения координат	Формулы, примененные для расчета средней квадратической погрешности определения
-------------------------------	--	--	-----------------------------	---

точек конту ра	Координаты , м		Радиу с, м	Координаты , м		Радиус, м		координат характерных точек (M _t), м, с подставленными в такие формулы значениями и итоговые (вычисленные) значения M _t , м
	X	Y	R	X	Y	R		
1	2	3	4	5	6	7	8	9
н1518	—	—	—	4900 84.26	2216 759.0 0	—	Метод спутниковых геодезически х измерений (определений)	$M_t = \sqrt{(0.07^2 + 0.07^2)} = 0.10$
н1519	—	—	—	4900 80.13	2216 750.5 4	—	Метод спутниковых геодезически х измерений (определений)	$M_t = \sqrt{(0.07^2 + 0.07^2)} = 0.10$
н1520	—	—	—	4900 84.45	2216 748.4 4	—	Метод спутниковых геодезически х измерений (определений)	$M_t = \sqrt{(0.07^2 + 0.07^2)} = 0.10$
н1521	—	—	—	4900 88.57	2216 756.8 9	—	Метод спутниковых геодезически х измерений (определений)	$M_t = \sqrt{(0.07^2 + 0.07^2)} = 0.10$
н1518	—	—	—	4900 84.26	2216 759.0 0	—	Метод спутниковых геодезически х измерений (определений)	$M_t = \sqrt{(0.07^2 + 0.07^2)} = 0.10$

2. Сведения о характеристиках объекта недвижимости с кадастровым номером 50:14:0030406:1052

№ п/п	Наименование характеристики	Значение характеристики
1	2	3
1.	Вид объекта недвижимости	Здание
2.	Ранее присвоенный государственный учетный номер (инвентарный) здания, сооружения, объекта незавершенного строительства	—
3.	Кадастровый номер земельного участка (земельных участков), в границах которого (которых) расположены здание, сооружение, объект незавершенного строительства	50:14:0030406:688
4.	Уникальный учетный номер кадастрового квартала, в границах которого расположены здание, сооружение, объект незавершенного строительства	50:14:0030406
5.	Адрес здания, сооружения, объекта незавершенного строительства	—
5.1	Сведения о местоположении здания, сооружения, объекта незавершенного строительства (при отсутствии адреса) в структурированном в соответствии с федеральной информационной адресной системой виде	—
5.2	Дополнительные сведения о местоположении	—
6.	Иные сведения	—

3. Пояснения к сведениям об объекте недвижимости с кадастровым номером 50:14:0030406:1052

1.	—
----	---

Описание местоположения зданий, сооружений, объектов незавершенного строительства на земельном участке

1. Сведения о характерных точках контура объекта недвижимости с кадастровым номером
=

Система координат МСК-50, зона 2

Зона № 2

Обозначение характерных точек контура	Содержатся в Едином государственном реестре недвижимости			Определены в ходе выполнения комплексных кадастровых работ			Метод определения координат	Формулы, примененные для расчета средней квадратической погрешности определения координат характерных точек (M _t), м, с подставленными в такие формулы значениями и итоговые (вычисленные) значения M _t , м
	Координаты , м		Радиус, м	Координаты , м		Радиус, м		
	X	Y	R	X	Y	R		
1	2	3	4	5	6	7	8	9
н1522	—	—	—	4900 61.86	2216 746.2 7	—	Метод спутниковых геодезических измерений (определений)	M _t =√(0.07²+0.07²)=0.10
н1523	—	—	—	4900 73.34	2216 741.3 1	—	Метод спутниковых геодезических измерений (определений)	M _t =√(0.07²+0.07²)=0.10
н1524	—	—	—	4900 76.49	2216 748.6 0	—	Метод спутниковых геодезических измерений (определений)	M _t =√(0.07²+0.07²)=0.10
н1525	—	—	—	4900 73.73	2216 749.7 9	—	Метод спутниковых геодезических измерений (определений)	M _t =√(0.07²+0.07²)=0.10

н1526	—	—	—	4900 76.55	2216 756.3 1	—	Метод спутниковых геодезически х измерений (определений)	$Mt=\sqrt{(0.07^2+0.07^2)}=0.10$
н1527	—	—	—	4900 76.00	2216 757.1 2	—	Метод спутниковых геодезически х измерений (определений)	$Mt=\sqrt{(0.07^2+0.07^2)}=0.10$
н1528	—	—	—	4900 74.47	2216 758.2 2	—	Метод спутниковых геодезически х измерений (определений)	$Mt=\sqrt{(0.07^2+0.07^2)}=0.10$
н1529	—	—	—	4900 72.99	2216 758.8 3	—	Метод спутниковых геодезически х измерений (определений)	$Mt=\sqrt{(0.07^2+0.07^2)}=0.10$
н1530	—	—	—	4900 71.47	2216 759.0 5	—	Метод спутниковых геодезически х измерений (определений)	$Mt=\sqrt{(0.07^2+0.07^2)}=0.10$
н1531	—	—	—	4900 70.65	2216 758.8 6	—	Метод спутниковых геодезически х измерений (определений)	$Mt=\sqrt{(0.07^2+0.07^2)}=0.10$
н1532	—	—	—	4900 68.32	2216 753.4 4	—	Метод спутниковых геодезически х измерений (определений)	$Mt=\sqrt{(0.07^2+0.07^2)}=0.10$
н1533	—	—	—	4900 65.71	2216 754.6 1	—	Метод спутниковых геодезически	$Mt=\sqrt{(0.07^2+0.07^2)}=0.10$

							х измерений (определений)	
н1522	—	—	—	4900 61.86	2216 746.2 7	—	Метод спутниковых геодезически х измерений (определений)	$Mt=\sqrt{(0.07^2+0.07^2)}=0.10$

2. Сведения о характеристиках объекта недвижимости с кадастровым номером 50:14:0030406:1050

№ п/п	Наименование характеристики	Значение характеристики
1	2	3
1.	Вид объекта недвижимости	Здание
2.	Ранее присвоенный государственный учетный номер (инвентарный) здания, сооружения, объекта незавершенного строительства	—
3.	Кадастровый номер земельного участка (земельных участков), в границах которого (которых) расположены здание, сооружение, объект незавершенного строительства	50:14:0030406:263
4.	Уникальный учетный номер кадастрового квартала, в границах которого расположены здание, сооружение, объект незавершенного строительства	50:14:0030406
5.	Адрес здания, сооружения, объекта незавершенного строительства	—
5.1	Сведения о местоположении здания, сооружения, объекта незавершенного строительства (при отсутствии адреса) в структурированном в соответствии с федеральной информационной адресной системой виде	—
5.2	Дополнительные сведения о местоположении	—
6.	Иные сведения	—

3. Пояснения к сведениям об объекте недвижимости с кадастровым номером 50:14:0030406:1050

1.	—
----	---

Описание местоположения зданий, сооружений,

объектов незавершенного строительства на земельном участке

1. Сведения о характерных точках контура объекта недвижимости с кадастровым номером
=

Система координат МСК-50, зона 2

Зона № 2

Обозначение характерных точек контура	Содержатся в Едином государственном реестре недвижимости			Определены в ходе выполнения комплексных кадастровых работ			Метод определения координат	Формулы, примененные для расчета средней квадратической погрешности определения координат характерных точек (M _t), м, с подставленными в такие формулы значениями и итоговые (вычисленные) значения M _t , м
	Координаты , м		Радиус, м	Координаты , м		Радиус, м		
	X	Y	R	X	Y	R		
1	2	3	4	5	6	7	8	9
н1450	—	—	—	4899 50.03	2216 826.3 1	—	Метод спутниковых геодезическ их измерений (определений)	M _t =√(0.07²+0.07²)=0.10
н1451	—	—	—	4899 42.10	2216 830.0 8	—	Метод спутниковых геодезическ их измерений (определений)	M _t =√(0.07²+0.07²)=0.10
н1452	—	—	—	4899 41.67	2216 829.1 8	—	Метод спутниковых геодезическ их измерений (определений	M _t =√(0.07²+0.07²)=0.10

)	
н1453	—	—	—	4899 39.23	2216 830.3 4	—	Метод спутниковых геодезически х измерений (определений)	$Mt=\sqrt{(0.07^2+0.07^2)}=0.10$
н1454	—	—	—	4899 37.51	2216 826.7 3	—	Метод спутниковых геодезически х измерений (определений)	$Mt=\sqrt{(0.07^2+0.07^2)}=0.10$
н1455	—	—	—	4899 39.95	2216 825.5 7	—	Метод спутниковых геодезически х измерений (определений)	$Mt=\sqrt{(0.07^2+0.07^2)}=0.10$
н1456	—	—	—	4899 37.50	2216 820.4 2	—	Метод спутниковых геодезически х измерений (определений)	$Mt=\sqrt{(0.07^2+0.07^2)}=0.10$
н1457	—	—	—	4899 42.64	2216 817.9 7	—	Метод спутниковых геодезически х измерений (определений)	$Mt=\sqrt{(0.07^2+0.07^2)}=0.10$
н1458	—	—	—	4899 45.14	2216 823.2 3	—	Метод спутниковых геодезически х измерений (определений)	$Mt=\sqrt{(0.07^2+0.07^2)}=0.10$
н1459	—	—	—	4899 48.07	2216 821.8 3	—	Метод спутниковых геодезически х измерений (определений)	$Mt=\sqrt{(0.07^2+0.07^2)}=0.10$
н1450	—	—	—	4899 50.03	2216 826.3	—	Метод спутниковых	$Mt=\sqrt{(0.07^2+0.07^2)}=0.10$

					1		геодезически х измерений (определений)	
2. Сведения о характеристиках объекта недвижимости с кадастровым номером 50:14:0030406:1041								
№ п/п	Наименование характеристики						Значение характеристики	
1	2						3	
1.	Вид объекта недвижимости						Здание	
2.	Ранее присвоенный государственный учетный номер (инвентарный) здания, сооружения, объекта незавершенного строительства						—	
3.	Кадастровый номер земельного участка (земельных участков), в границах которого (которых) расположены здание, сооружение, объект незавершенного строительства						50:14:0030406:1717	
4.	Уникальный учетный номер кадастрового квартала, в границах которого расположены здание, сооружение, объект незавершенного строительства						50:14:0030406	
5.	Адрес здания, сооружения, объекта незавершенного строительства						—	
5.1	Сведения о местоположении здания, сооружения, объекта незавершенного строительства (при отсутствии адреса) в структурированном в соответствии с федеральной информационной адресной системой виде						—	
5.2	Дополнительные сведения о местоположении						—	
6.	Иные сведения						—	
3. Пояснения к сведениям об объекте недвижимости с кадастровым номером 50:14:0030406:1041								
1.	—							
Описание местоположения зданий, сооружений, объектов незавершенного строительства на земельном участке								
1. Сведения о характерных точках контура объекта недвижимости с кадастровым номером =								

Система координат МСК-50, зона 2							Зона № 2	
Обозначение характерных точек контура	Содержатся в Едином государственном реестре недвижимости		Определены в ходе выполнения комплексных кадастровых работ				Метод определения координат	Формулы, примененные для расчета средней квадратической погрешности определения координат характерных точек (M_t), м, с подставленными в такие формулы значениями и итоговые (вычисленные) значения M_t , м
	Координаты , м		Радиус, м	Координаты , м		Радиус, м		
	X	Y	R	X	Y	R		
1	2	3	4	5	6	7	8	9
н1310	—	—	—	4897 73.57	2216 914.9 2	—	Метод спутниковых геодезически х измерений (определений)	$M_t = \sqrt{(0.07^2 + 0.07^2)} = 0.10$
н1311	—	—	—	4897 71.44	2216 908.9 5	—	Метод спутниковых геодезически х измерений (определений)	$M_t = \sqrt{(0.07^2 + 0.07^2)} = 0.10$
н1312	—	—	—	4897 77.65	2216 906.7 4	—	Метод спутниковых геодезически х измерений (определений)	$M_t = \sqrt{(0.07^2 + 0.07^2)} = 0.10$
н1313	—	—	—	4897 79.77	2216 912.7 1	—	Метод спутниковых геодезически х измерений	$M_t = \sqrt{(0.07^2 + 0.07^2)} = 0.10$

							(определений)	
н1310	—	—	—	4897 73.57	2216 914.9 2	—	Метод спутниковых геодезических измерений (определений)	$Mt = \sqrt{(0.07^2 + 0.07^2)} = 0.10$

2. Сведения о характеристиках объекта недвижимости с кадастровым номером 50:14:0030406:1179

№ п/п	Наименование характеристики	Значение характеристики
1	2	3
1.	Вид объекта недвижимости	Здание
2.	Ранее присвоенный государственный учетный номер (инвентарный) здания, сооружения, объекта незавершенного строительства	—
3.	Кадастровый номер земельного участка (земельных участков), в границах которого (которых) расположены здание, сооружение, объект незавершенного строительства	50:14:0030406:200
4.	Уникальный учетный номер кадастрового квартала, в границах которого расположены здание, сооружение, объект незавершенного строительства	50:14:0030406
5.	Адрес здания, сооружения, объекта незавершенного строительства	—
5.1	Сведения о местоположении здания, сооружения, объекта незавершенного строительства (при отсутствии адреса) в структурированном в соответствии с федеральной информационной адресной системой виде	—
5.2	Дополнительные сведения о местоположении	—
6.	Иные сведения	—

3. Пояснения к сведениям об объекте недвижимости с кадастровым номером 50:14:0030406:1179

1.	—
----	---

Описание местоположения зданий, сооружений, объектов незавершенного строительства на земельном участке

1. Сведения о характерных точках контура объекта недвижимости с кадастровым номером =								
Система координат <u>МСК-50, зона 2</u>						Зона № <u>2</u>		
Обозначение характерных точек контура	Содержатся в Едином государственном реестре недвижимости			Определены в ходе выполнения комплексных кадастровых работ			Метод определения координат	Формулы, примененные для расчета средней квадратической погрешности определения координат характерных точек (M_t), м, с подставленными в такие формулы значениями и итоговые (вычисленные) значения M_t , м
	Координаты , м		Радиус, м	Координаты , м		Радиус, м		
	X	Y	R	X	Y	R		
1	2	3	4	5	6	7	8	9
н1303	—	—	—	4897 54.48	2216 892.4 1	—	Метод спутниковых геодезически х измерений (определений)	$M_t=\sqrt{(0.07^2+0.07^2)}=0.10$
н1304	—	—	—	4897 60.98	2216 888.6 7	—	Метод спутниковых геодезически х измерений (определений)	$M_t=\sqrt{(0.07^2+0.07^2)}=0.10$
н1305	—	—	—	4897 62.55	2216 889.5 3	—	Метод спутниковых геодезически х измерений (определений)	$M_t=\sqrt{(0.07^2+0.07^2)}=0.10$

н1306	—	—	—	4897 64.28	2216 891.2 2	—	Метод спутниковых геодезически х измерений (определений)	$Mt=\sqrt{(0.07^2+0.07^2)}=0.10$
н1307	—	—	—	4897 65.03	2216 893.8 8	—	Метод спутниковых геодезически х измерений (определений)	$Mt=\sqrt{(0.07^2+0.07^2)}=0.10$
н1308	—	—	—	4897 64.97	2216 895.6 1	—	Метод спутниковых геодезически х измерений (определений)	$Mt=\sqrt{(0.07^2+0.07^2)}=0.10$
н1309	—	—	—	4897 58.47	2216 899.3 5	—	Метод спутниковых геодезически х измерений (определений)	$Mt=\sqrt{(0.07^2+0.07^2)}=0.10$
н1303	—	—	—	4897 54.48	2216 892.4 1	—	Метод спутниковых геодезически х измерений (определений)	$Mt=\sqrt{(0.07^2+0.07^2)}=0.10$

2. Сведения о характеристиках объекта недвижимости с кадастровым номером 50:14:0030406:1180

№ п/п	Наименование характеристики	Значение характеристики
1	2	3
1.	Вид объекта недвижимости	Здание
2.	Ранее присвоенный государственный учетный номер (инвентарный) здания, сооружения, объекта незавершенного строительства	—
3.	Кадастровый номер земельного участка (земельных участков), в границах которого (которых) расположены здание, сооружение, объект	50:14:0030406:200

	незавершенного строительства	
4.	Уникальный учетный номер кадастрового квартала, в границах которого расположены здание, сооружение, объект незавершенного строительства	50:14:0030406
5.	Адрес здания, сооружения, объекта незавершенного строительства	—
5.1	Сведения о местоположении здания, сооружения, объекта незавершенного строительства (при отсутствии адреса) в структурированном в соответствии с федеральной информационной адресной системой виде	—
5.2	Дополнительные сведения о местоположении	—
6.	Иные сведения	—

3. Пояснения к сведениям об объекте недвижимости с кадастровым номером 50:14:0030406:1180

1.	—
----	---

Описание местоположения зданий, сооружений, объектов незавершенного строительства на земельном участке

1. Сведения о характерных точках контура объекта недвижимости с кадастровым номером
=

Система координат МСК-50, зона 2

Зона № 2

Обозначение характерных точек контура	Содержатся в Едином государственном реестре недвижимости		Определены в ходе выполнения комплексных кадастровых работ		Метод определения координат	Формулы, примененные для расчета средней квадратической погрешности определения координат характерных точек (M_t), м, с подставленными в такие формулы значениями и итоговые (вычисленные) значения M_t , м
	Координаты, м	Радиус, м	Координаты, м	Радиус, м		

	X	Y	R	X	Y	R		
1	2	3	4	5	6	7	8	9
н1195	—	—	—	4896 03.48	2217 046.4 5	—	Метод спутниковых геодезически х измерений (определений)	$Mt=\sqrt{(0.07^2+0.07^2)}=0.10$
н1196	—	—	—	4896 09.89	2217 039.3 7	—	Метод спутниковых геодезически х измерений (определений)	$Mt=\sqrt{(0.07^2+0.07^2)}=0.10$
н1197	—	—	—	4896 21.66	2217 050.0 3	—	Метод спутниковых геодезически х измерений (определений)	$Mt=\sqrt{(0.07^2+0.07^2)}=0.10$
н1198	—	—	—	4896 18.93	2217 053.0 5	—	Метод спутниковых геодезически х измерений (определений)	$Mt=\sqrt{(0.07^2+0.07^2)}=0.10$
н1199	—	—	—	4896 16.70	2217 051.0 4	—	Метод спутниковых геодезически х измерений (определений)	$Mt=\sqrt{(0.07^2+0.07^2)}=0.10$
н1200	—	—	—	4896 13.03	2217 055.1 0	—	Метод спутниковых геодезически х измерений (определений)	$Mt=\sqrt{(0.07^2+0.07^2)}=0.10$
н1195	—	—	—	4896 03.48	2217 046.4 5	—	Метод спутниковых геодезически х измерений (определений)	$Mt=\sqrt{(0.07^2+0.07^2)}=0.10$

)	
2. Сведения о характеристиках объекта недвижимости с кадастровым номером <u>50:14:0030406:777</u>								
№ п/п	Наименование характеристики						Значение характеристики	
1	2						3	
1.	Вид объекта недвижимости						Здание	
2.	Ранее присвоенный государственный учетный номер (инвентарный) здания, сооружения, объекта незавершенного строительства						—	
3.	Кадастровый номер земельного участка (земельных участков), в границах которого (которых) расположены здание, сооружение, объект незавершенного строительства						50:14:0030406:49	
4.	Уникальный учетный номер кадастрового квартала, в границах которого расположены здание, сооружение, объект незавершенного строительства						50:14:0030406	
5.	Адрес здания, сооружения, объекта незавершенного строительства						—	
5.1	Сведения о местоположении здания, сооружения, объекта незавершенного строительства (при отсутствии адреса) в структурированном в соответствии с федеральной информационной адресной системой виде						—	
5.2	Дополнительные сведения о местоположении						—	
6.	Иные сведения						—	
3. Пояснения к сведениям об объекте недвижимости с кадастровым номером <u>50:14:0030406:777</u>								
1.	—							
Описание местоположения зданий, сооружений, объектов незавершенного строительства на земельном участке								
1. Сведения о характерных точках контура объекта недвижимости с кадастровым номером =								
Система координат <u>МСК-50, зона 2</u>					Зона № <u>2</u>			

Обозначение характерных точек контура	Содержатся в Едином государственном реестре недвижимости		Определены в ходе выполнения комплексных кадастровых работ				Метод определения координат	Формулы, примененные для расчета средней квадратической погрешности определения координат характерных точек (M _t), м, с подставленными в такие формулы значениями и итоговые (вычисленные) значения M _t , м		
	Координаты , м		Радиус, с, м		Координаты , м				Радиус, м	
	X	Y	R	X	Y	R				
1	2	3	4	5	6	7	8	9		
н1010	—	—	—	4895 85.12	2217 096.2 4	—	Метод спутниковых геодезических измерений (определений)	M _t =√(0.07²+0.07²)=0.10		
н1011	—	—	—	4895 81.27	2217 100.5 8	—	Метод спутниковых геодезических измерений (определений)	M _t =√(0.07²+0.07²)=0.10		
н1012	—	—	—	4895 73.34	2217 093.5 5	—	Метод спутниковых геодезических измерений (определений)	M _t =√(0.07²+0.07²)=0.10		
н1013	—	—	—	4895 77.18	2217 089.2 1	—	Метод спутниковых геодезических измерений (определений)	M _t =√(0.07²+0.07²)=0.10		

н1010	—	—	—	4895 85.12	2217 096.2 4	—	Метод спутниковых геодезически х измерений (определений)	$Mt = \sqrt{(0.07^2 + 0.07^2)} = 0.10$
-------	---	---	---	---------------	--------------------	---	--	--

2. Сведения о характеристиках объекта недвижимости с кадастровым номером 50:14:0030406:766

№ п/п	Наименование характеристики	Значение характеристики
1	2	3
1.	Вид объекта недвижимости	Здание
2.	Ранее присвоенный государственный учетный номер (инвентарный) здания, сооружения, объекта незавершенного строительства	—
3.	Кадастровый номер земельного участка (земельных участков), в границах которого (которых) расположены здание, сооружение, объект незавершенного строительства	50:14:0030406:699
4.	Уникальный учетный номер кадастрового квартала, в границах которого расположены здание, сооружение, объект незавершенного строительства	50:14:0030406
5.	Адрес здания, сооружения, объекта незавершенного строительства	—
5.1	Сведения о местоположении здания, сооружения, объекта незавершенного строительства (при отсутствии адреса) в структурированном в соответствии с федеральной информационной адресной системой виде	—
5.2	Дополнительные сведения о местоположении	—
6.	Иные сведения	—

3. Пояснения к сведениям об объекте недвижимости с кадастровым номером 50:14:0030406:766

1.	—
----	---

**Описание местоположения зданий, сооружений,
объектов незавершенного строительства на земельном участке**

1. Сведения о характерных точках контура объекта недвижимости с кадастровым номером =								
Система координат <u>МСК-50, зона 2</u>							Зона № 2	
Обозначение характерных точек контура	Содержатся в Едином государственном реестре недвижимости		Определены в ходе выполнения комплексных кадастровых работ		Метод определения координат		Формулы, примененные для расчета средней квадратической погрешности определения координат характерных точек (M_t), м, с подставленными в такие формулы значениями и итоговые (вычисленные) значения M_t, м	
	Координаты, м		Радиус, м	Координаты, м				
	X	Y	R	X	Y	R		
1	2	3	4	5	6	7	8	9
н1014	—	—	—	4895 61.13	2217 089.0 6	—	Метод спутниковых геодезических измерений (определений)	$M_t = \sqrt{(0.07^2 + 0.07^2)} = 0.10$
н1015	—	—	—	4895 59.53	2217 091.1 1	—	Метод спутниковых геодезических измерений (определений)	$M_t = \sqrt{(0.07^2 + 0.07^2)} = 0.10$
н1016	—	—	—	4895 54.85	2217 087.4 6	—	Метод спутниковых геодезических измерений (определений)	$M_t = \sqrt{(0.07^2 + 0.07^2)} = 0.10$

н1017	—	—	—	4895 56.38	2217 085.4 9	—	Метод спутниковых геодезически х измерений (определений)	$Mt=\sqrt{(0.07^2+0.07^2)}=0.10$
н1014	—	—	—	4895 61.13	2217 089.0 6	—	Метод спутниковых геодезически х измерений (определений)	$Mt=\sqrt{(0.07^2+0.07^2)}=0.10$

2. Сведения о характеристиках объекта недвижимости с кадастровым номером 50:14:0030406:1639

№ п/п	Наименование характеристики	Значение характеристики
1	2	3
1.	Вид объекта недвижимости	Здание
2.	Ранее присвоенный государственный учетный номер (инвентарный) здания, сооружения, объекта незавершенного строительства	—
3.	Кадастровый номер земельного участка (земельных участков), в границах которого (которых) расположены здание, сооружение, объект незавершенного строительства	50:14:0030406:699
4.	Уникальный учетный номер кадастрового квартала, в границах которого расположены здание, сооружение, объект незавершенного строительства	50:14:0030406
5.	Адрес здания, сооружения, объекта незавершенного строительства	—
5.1	Сведения о местоположении здания, сооружения, объекта незавершенного строительства (при отсутствии адреса) в структурированном в соответствии с федеральной информационной адресной системой виде	—
5.2	Дополнительные сведения о местоположении	—
6.	Иные сведения	—

3. Пояснения к сведениям об объекте недвижимости с кадастровым номером 50:14:0030406:1639

1.	—									
Описание местоположения зданий, сооружений, объектов незавершенного строительства на земельном участке										
1. Сведения о характерных точках контура объекта недвижимости с кадастровым номером =										
Система координат МСК-50, зона 2										
Зона № 2										
Обозначение характерных точек контура	Содержатся в Едином государственном реестре недвижимости			Определены в ходе выполнения комплексных кадастровых работ			Метод определения координат	Формулы, примененные для расчета средней квадратической погрешности определения координат характерных точек (M _t), м, с подставленными в такие формулы значениями и итоговые (вычисленные) значения M _t , м		
	Координаты, м		Радиус, м	Координаты, м		Радиус, м				
	X	Y	R	X	Y	R				
1	2	3	4	5	6	7	8	9		
н1534	—	—	—	4900 48.90	2216 768.0 4	—	Метод спутниковых геодезических измерений (определений)	M _t =√(0.07²+0.07²)=0.10		
н1535	—	—	—	4900 42.80	2216 770.8 1	—	Метод спутниковых геодезических измерений (определений)	M _t =√(0.07²+0.07²)=0.10		
н1536	—	—	—	4900	2216 759.3	—	Метод спутниковых	M _t =√(0.07²+0.07²)=0.		

				37.59	4		геодезическ х измерений (определений)	10
н1537	—	—	—	4900 41.87	2216 757.4 0	—	Метод спутниковых геодезическ х измерений (определений)	$Mt=\sqrt{(0.07^2+0.07^2)}=0.10$
н1538	—	—	—	4900 43.81	2216 761.6 8	—	Метод спутниковых геодезическ х измерений (определений)	$Mt=\sqrt{(0.07^2+0.07^2)}=0.10$
н1539	—	—	—	4900 45.63	2216 760.8 5	—	Метод спутниковых геодезическ х измерений (определений)	$Mt=\sqrt{(0.07^2+0.07^2)}=0.10$
н1534	—	—	—	4900 48.90	2216 768.0 4	—	Метод спутниковых геодезическ х измерений (определений)	$Mt=\sqrt{(0.07^2+0.07^2)}=0.10$

2. Сведения о характеристиках объекта недвижимости с кадастровым номером 50:14:0030406:1049

№ п/п	Наименование характеристики	Значение характеристики
1	2	3
1.	Вид объекта недвижимости	Здание
2.	Ранее присвоенный государственный учетный номер (инвентарный) здания, сооружения, объекта незавершенного строительства	—
3.	Кадастровый номер земельного участка (земельных участков), в границах которого (которых) расположены здание, сооружение, объект незавершенного строительства	50:14:0030406:261
4.	Уникальный учетный номер кадастрового квартала, в	50:14:0030406

1	2	3	4	5	6	7	8	9
н1032	—	—	—	4895 56.03	2217 129.0 2	—	Метод спутниковых геодезически х измерений (определений)	$Mt=\sqrt{(0.07^2+0.07^2)}=0.10$
н1033	—	—	—	4895 52.71	2217 133.2 4	—	Метод спутниковых геодезически х измерений (определений)	$Mt=\sqrt{(0.07^2+0.07^2)}=0.10$
н1034	—	—	—	4895 48.49	2217 129.9 1	—	Метод спутниковых геодезически х измерений (определений)	$Mt=\sqrt{(0.07^2+0.07^2)}=0.10$
н1035	—	—	—	4895 51.82	2217 125.6 9	—	Метод спутниковых геодезически х измерений (определений)	$Mt=\sqrt{(0.07^2+0.07^2)}=0.10$
н1032	—	—	—	4895 56.03	2217 129.0 2	—	Метод спутниковых геодезически х измерений (определений)	$Mt=\sqrt{(0.07^2+0.07^2)}=0.10$

2. Сведения о характеристиках объекта недвижимости с кадастровым номером 50:14:0030406:902

№ п/п	Наименование характеристики	Значение характеристики
1	2	3
1.	Вид объекта недвижимости	Здание
2.	Ранее присвоенный государственный учетный номер (инвентарный) здания, сооружения, объекта незавершенного строительства	—
3.	Кадастровый номер земельного участка (земельных участков), в границах которого (которых)	50:14:0030406:143

	расположены здание, сооружение, объект незавершенного строительства	
4.	Уникальный учетный номер кадастрового квартала, в границах которого расположены здание, сооружение, объект незавершенного строительства	50:14:0030406
5.	Адрес здания, сооружения, объекта незавершенного строительства	—
5.1	Сведения о местоположении здания, сооружения, объекта незавершенного строительства (при отсутствии адреса) в структурированном в соответствии с федеральной информационной адресной системой виде	—
5.2	Дополнительные сведения о местоположении	—
6.	Иные сведения	—

3. Пояснения к сведениям об объекте недвижимости с кадастровым номером 50:14:0030406:902

1.	—
----	---

**Описание местоположения зданий, сооружений,
объектов незавершенного строительства на земельном участке**

1. Сведения о характерных точках контура объекта недвижимости с кадастровым номером
=

Система координат МСК-50, зона 2

Зона № 2

Обозначение характерных	Содержатся в Едином государственном реестре недвижимости	Определены в ходе выполнения комплексных кадастровых работ	Метод определения координат	Формулы, примененные для расчета средней квадратической погрешности определения
----------------------------	--	---	-----------------------------------	--

точек контура	Координаты, м		Радиус, м	Координаты, м		Радиус, м		координат характерных точек (M_t), м, с подставленными в такие формулы значениями и итоговые (вычисленные) значения M_t , м
	X	Y	R	X	Y	R		
1	2	3	4	5	6	7	8	9
н882	—	—	—	4894 51.27	2217 152.5 0	—	Метод спутниковых геодезических измерений (определений)	$M_t = \sqrt{(0.07^2 + 0.07^2)} = 0.10$
н883	—	—	—	4894 54.22	2217 148.2 0	—	Метод спутниковых геодезических измерений (определений)	$M_t = \sqrt{(0.07^2 + 0.07^2)} = 0.10$
н884	—	—	—	4894 62.22	2217 153.6 9	—	Метод спутниковых геодезических измерений (определений)	$M_t = \sqrt{(0.07^2 + 0.07^2)} = 0.10$
н885	—	—	—	4894 59.26	2217 157.9 9	—	Метод спутниковых геодезических измерений (определений)	$M_t = \sqrt{(0.07^2 + 0.07^2)} = 0.10$
н882	—	—	—	4894 51.27	2217 152.5 0	—	Метод спутниковых геодезических измерений (определений)	$M_t = \sqrt{(0.07^2 + 0.07^2)} = 0.10$

2. Сведения о характеристиках объекта недвижимости с кадастровым номером 50:14:0030406:745

№ п/п	Наименование характеристики	Значение характеристики
1	2	3
1.	Вид объекта недвижимости	Здание
2.	Ранее присвоенный государственный учетный номер (инвентарный) здания, сооружения, объекта незавершенного строительства	—
3.	Кадастровый номер земельного участка (земельных участков), в границах которого (которых) расположены здание, сооружение, объект незавершенного строительства	50:14:0030406:518
4.	Уникальный учетный номер кадастрового квартала, в границах которого расположены здание, сооружение, объект незавершенного строительства	50:14:0030406
5.	Адрес здания, сооружения, объекта незавершенного строительства	—
5.1	Сведения о местоположении здания, сооружения, объекта незавершенного строительства (при отсутствии адреса) в структурированном в соответствии с федеральной информационной адресной системой виде	—
5.2	Дополнительные сведения о местоположении	—
6.	Иные сведения	—

3. Пояснения к сведениям об объекте недвижимости с кадастровым номером 50:14:0030406:745

1.	—
----	---

Описание местоположения зданий, сооружений, объектов незавершенного строительства на земельном участке

1. Сведения о характерных точках контура объекта недвижимости с кадастровым номером
=

Система координат МСК-50, зона 2

Зона № 2

Обозначение характерных точек контура	Содержатся в Едином государственном реестре недвижимости			Определены в ходе выполнения комплексных кадастровых работ			Метод определения координат	Формулы, примененные для расчета средней квадратической погрешности определения координат характерных точек (M_t), м, с подставленными в такие формулы значениями и итоговые (вычисленные) значения M_t , м
	Координаты , м		Радиус, с, м	Координаты , м		Радиус, м		
	X	Y	R	X	Y	R		
1	2	3	4	5	6	7	8	9
н124	—	—	—	4888 96.30	2217 639.7 5	—	Метод спутниковых геодезических измерений (определений)	$M_t = \sqrt{(0.07^2 + 0.07^2)} = 0.10$
н125	—	—	—	4889 01.80	2217 637.1 5	—	Метод спутниковых геодезических измерений (определений)	$M_t = \sqrt{(0.07^2 + 0.07^2)} = 0.10$
н126	—	—	—	4889 04.09	2217 641.9 7	—	Метод спутниковых геодезических измерений (определений)	$M_t = \sqrt{(0.07^2 + 0.07^2)} = 0.10$
н127	—	—	—	4888 98.58	2217 644.5 8	—	Метод спутниковых геодезических измерений (определений)	$M_t = \sqrt{(0.07^2 + 0.07^2)} = 0.10$

н124	—	—	—	4888 96.30	2217 639.7 5	—	Метод спутниковых геодезически х измерений (определений)	$Mt = \sqrt{(0.07^2 + 0.07^2)} = 0.10$
------	---	---	---	---------------	--------------------	---	--	--

2. Сведения о характеристиках объекта недвижимости с кадастровым номером 50:14:0030406:827

№ п/п	Наименование характеристики	Значение характеристики
1	2	3
1.	Вид объекта недвижимости	Здание
2.	Ранее присвоенный государственный учетный номер (инвентарный) здания, сооружения, объекта незавершенного строительства	—
3.	Кадастровый номер земельного участка (земельных участков), в границах которого (которых) расположены здание, сооружение, объект незавершенного строительства	50:14:0030406:415, 50:14:0030406:416
4.	Уникальный учетный номер кадастрового квартала, в границах которого расположены здание, сооружение, объект незавершенного строительства	50:14:0030406
5.	Адрес здания, сооружения, объекта незавершенного строительства	—
5.1	Сведения о местоположении здания, сооружения, объекта незавершенного строительства (при отсутствии адреса) в структурированном в соответствии с федеральной информационной адресной системой виде	—
5.2	Дополнительные сведения о местоположении	—
6.	Иные сведения	—

3. Пояснения к сведениям об объекте недвижимости с кадастровым номером 50:14:0030406:827

1.	—
----	---

Описание местоположения зданий, сооружений, объектов незавершенного строительства на земельном участке

1. Сведения о характерных точках контура объекта недвижимости с кадастровым номером =								
Система координат <u>МСК-50, зона 2</u>						Зона № <u>2</u>		
Обозначение характерных точек контура	Содержатся в Едином государственном реестре недвижимости			Определены в ходе выполнения комплексных кадастровых работ			Метод определения координат	Формулы, примененные для расчета средней квадратической погрешности определения координат характерных точек (Mt), м, с подставленными в такие формулы значениями и итоговые (вычисленные) значения Mt, м
	Координаты, м		Радиус, м	Координаты, м		Радиус, м		
	X	Y	R	X	Y	R		
1	2	3	4	5	6	7	8	9
н128	—	—	—	4889 39.21	2217 616.8 4	—	Метод спутниковых геодезических измерений (определений)	$Mt=\sqrt{(0.07^2+0.07^2)}=0.10$
н131	—	—	—	4889 32.81	2217 620.1 2	—	Метод спутниковых геодезических измерений (определений)	$Mt=\sqrt{(0.07^2+0.07^2)}=0.10$
н130	—	—	—	4889 37.08	2217 628.4 4	—	Метод спутниковых геодезических измерений (определений)	$Mt=\sqrt{(0.07^2+0.07^2)}=0.10$

н129	—	—	—	4889 43.48	2217 625.1 6	—	Метод спутниковых геодезически х измерений (определений)	$Mt=\sqrt{(0.07^2+0.07^2)}=0.10$
н128	—	—	—	4889 39.21	2217 616.8 4	—	Метод спутниковых геодезически х измерений (определений)	$Mt=\sqrt{(0.07^2+0.07^2)}=0.10$

2. Сведения о характеристиках объекта недвижимости с кадастровым номером 50:14:0030406:757

№ п/п	Наименование характеристики	Значение характеристики
1	2	3
1.	Вид объекта недвижимости	Здание
2.	Ранее присвоенный государственный учетный номер (инвентарный) здания, сооружения, объекта незавершенного строительства	—
3.	Кадастровый номер земельного участка (земельных участков), в границах которого (которых) расположены здание, сооружение, объект незавершенного строительства	50:14:0030406:2216
4.	Уникальный учетный номер кадастрового квартала, в границах которого расположены здание, сооружение, объект незавершенного строительства	50:14:0030406
5.	Адрес здания, сооружения, объекта незавершенного строительства	—
5.1	Сведения о местоположении здания, сооружения, объекта незавершенного строительства (при отсутствии адреса) в структурированном в соответствии с федеральной информационной адресной системой виде	—
5.2	Дополнительные сведения о местоположении	—
6.	Иные сведения	—

3. Пояснения к сведениям об объекте недвижимости с кадастровым номером 50:14:0030406:757

1.	—										
Описание местоположения зданий, сооружений, объектов незавершенного строительства на земельном участке											
1. Сведения о характерных точках контура объекта недвижимости с кадастровым номером =											
Система координат МСК-50, зона 2						Зона № 2					
Обозначение характерных точек контура	Содержатся в Едином государственном реестре недвижимости			Определены в ходе выполнения комплексных кадастровых работ			Метод определения координат	Формулы, примененные для расчета средней квадратической погрешности определения координат характерных точек (M _t), м, с подставленными в такие формулы значениями и итоговые (вычисленные) значения M _t , м			
	Координаты, м		Радиус, м	Координаты, м		Радиус, м					
	X	Y	R	X	Y	R					
1	2	3	4	5	6	7	8	9			
н256	—	—	—	4890 11.76	2217 634.5 7	—	Метод спутниковых геодезических измерений (определений)	M _t =√(0.07²+0.07²)=0.10			
н259	—	—	—	4890 15.22	2217 630.5 3	—	Метод спутниковых геодезических измерений (определений)	M _t =√(0.07²+0.07²)=0.10			
н258	—	—	—	4890	2217 624.5	—	Метод спутниковых	M _t =√(0.07²+0.07²)=0.			

				08.20	2		геодезическ х измерений (определений)	10
н257	—	—	—	4890 04.74	2217 628.5 6	—	Метод спутниковых геодезическ х измерений (определений)	$Mt=\sqrt{(0.07^2+0.07^2)}=0.10$
н256	—	—	—	4890 11.76	2217 634.5 7	—	Метод спутниковых геодезическ х измерений (определений)	$Mt=\sqrt{(0.07^2+0.07^2)}=0.10$

2. Сведения о характеристиках объекта недвижимости с кадастровым номером 50:14:0030406:1007

№ п/п	Наименование характеристики	Значение характеристики
1	2	3
1.	Вид объекта недвижимости	Здание
2.	Ранее присвоенный государственный учетный номер (инвентарный) здания, сооружения, объекта незавершенного строительства	—
3.	Кадастровый номер земельного участка (земельных участков), в границах которого (которых) расположены здание, сооружение, объект незавершенного строительства	50:14:0030406:408
4.	Уникальный учетный номер кадастрового квартала, в границах которого расположены здание, сооружение, объект незавершенного строительства	50:14:0030406
5.	Адрес здания, сооружения, объекта незавершенного строительства	—
5.1	Сведения о местоположении здания, сооружения, объекта незавершенного строительства (при отсутствии адреса) в структурированном в соответствии с федеральной информационной адресной системой виде	—
5.2	Дополнительные сведения о местоположении	—

6.	Иные сведения					—		
3. Пояснения к сведениям об объекте недвижимости с кадастровым номером 50:14:0030406:1007								
1.	—							
Описание местоположения зданий, сооружений, объектов незавершенного строительства на земельном участке								
1. Сведения о характерных точках контура объекта недвижимости с кадастровым номером —								
Система координат МСК-50, зона 2						Зона № 2		
Обозначение характерных точек контура	Содержатся в Едином государственном реестре недвижимости			Определены в ходе выполнения комплексных кадастровых работ			Метод определения координат	Формулы, примененные для расчета средней квадратической погрешности определения координат характерных точек (M _t), м, с подставленными в такие формулы значениями и итоговые (вычисленные) значения M _t , м
	Координаты, м		Радиус, м	Координаты, м		Радиус, м		
	X	Y	R	X	Y	R		
1	2	3	4	5	6	7	8	9
н92	—	—	—	4889 71.60	2217 600.5 3	—	Метод спутниковых геодезических измерений (определений)	M _t =√(0.07²+0.07²)=0.10
н133	—	—	—	4889 76.66	2217 596.9 1	—	Метод спутниковых геодезических измерений	M _t =√(0.07²+0.07²)=0.10

							(определений)	
н134	—	—	—	4889 82.27	2217 605.1 8	—	Метод спутниковых геодезических измерений (определений)	$Mt=\sqrt{(0.07^2+0.07^2)}=0.10$
н135	—	—	—	4889 77.42	2217 608.5 4	—	Метод спутниковых геодезических измерений (определений)	$Mt=\sqrt{(0.07^2+0.07^2)}=0.10$
н92	—	—	—	4889 71.60	2217 600.5 3	—	Метод спутниковых геодезических измерений (определений)	$Mt=\sqrt{(0.07^2+0.07^2)}=0.10$

2. Сведения о характеристиках объекта недвижимости с кадастровым номером 50:14:0030406:863

№ п/п	Наименование характеристики	Значение характеристики
1	2	3
1.	Вид объекта недвижимости	Здание
2.	Ранее присвоенный государственный учетный номер (инвентарный) здания, сооружения, объекта незавершенного строительства	—
3.	Кадастровый номер земельного участка (земельных участков), в границах которого (которых) расположены здание, сооружение, объект незавершенного строительства	50:14:0030406:483
4.	Уникальный учетный номер кадастрового квартала, в границах которого расположены здание, сооружение, объект незавершенного строительства	50:14:0030406
5.	Адрес здания, сооружения, объекта незавершенного строительства	—
5.1	Сведения о местоположении здания, сооружения, объекта незавершенного строительства (при отсутствии адреса) в структурированном в соответствии с федеральной информационной	—

	адресной системой виде							
5.2	Дополнительные сведения о местоположении					—		
6.	Иные сведения					—		
3. Пояснения к сведениям об объекте недвижимости с кадастровым номером 50:14:0030406:863								
1.	—							
Описание местоположения зданий, сооружений, объектов незавершенного строительства на земельном участке								
1. Сведения о характерных точках контура объекта недвижимости с кадастровым номером =								
Система координат МСК-50, зона 2				Зона № 2				
Обозначение характерных точек контура	Содержатся в Едином государственном реестре недвижимости			Определены в ходе выполнения комплексных кадастровых работ		Метод определения координат	Формулы, примененные для расчета средней квадратической погрешности определения координат характерных точек (M _t), м, с подставленными в такие формулы значениями и итоговые (вычисленные) значения M _t , м	
	Координаты, м		Радиус, м	Координаты, м				Радиус, м
	X	Y	R	X	Y			R
1	2	3	4	5	6	7	8	9
н225	—	—	—	4890 12.13	2217 547.6 8	—	Метод спутниковых геодезических измерений (определений)	M _t =√(0.07²+0.07²)=0.10

н226	—	—	—	4890 20.88	2217 541.0 1	—	Метод спутниковых геодезически х измерений (определений)	$Mt=\sqrt{(0.07^2+0.07^2)}=0.10$
н227	—	—	—	4890 22.70	2217 543.4 0	—	Метод спутниковых геодезически х измерений (определений)	$Mt=\sqrt{(0.07^2+0.07^2)}=0.10$
н228	—	—	—	4890 23.68	2217 542.6 5	—	Метод спутниковых геодезически х измерений (определений)	$Mt=\sqrt{(0.07^2+0.07^2)}=0.10$
н229	—	—	—	4890 25.84	2217 545.4 7	—	Метод спутниковых геодезически х измерений (определений)	$Mt=\sqrt{(0.07^2+0.07^2)}=0.10$
н230	—	—	—	4890 24.85	2217 546.2 2	—	Метод спутниковых геодезически х измерений (определений)	$Mt=\sqrt{(0.07^2+0.07^2)}=0.10$
н231	—	—	—	4890 28.82	2217 551.4 3	—	Метод спутниковых геодезически х измерений (определений)	$Mt=\sqrt{(0.07^2+0.07^2)}=0.10$
н232	—	—	—	4890 26.43	2217 553.2 5	—	Метод спутниковых геодезически х измерений (определений)	$Mt=\sqrt{(0.07^2+0.07^2)}=0.10$
н233	—	—	—	4890 27.04	2217 554.0 4	—	Метод спутниковых геодезически	$Mt=\sqrt{(0.07^2+0.07^2)}=0.10$

							х измерений (определений)	
н234	—	—	—	4890 23.06	2217 557.0 7	—	Метод спутниковых геодезически х измерений (определений)	$Mt=\sqrt{(0.07^2+0.07^2)}=0.10$
н235	—	—	—	4890 22.46	2217 556.2 8	—	Метод спутниковых геодезически х измерений (определений)	$Mt=\sqrt{(0.07^2+0.07^2)}=0.10$
н236	—	—	—	4890 20.07	2217 558.1 0	—	Метод спутниковых геодезически х измерений (определений)	$Mt=\sqrt{(0.07^2+0.07^2)}=0.10$
н225	—	—	—	4890 12.13	2217 547.6 8	—	Метод спутниковых геодезически х измерений (определений)	$Mt=\sqrt{(0.07^2+0.07^2)}=0.10$

2. Сведения о характеристиках объекта недвижимости с кадастровым номером 50:14:0030406:923

№ п/п	Наименование характеристики	Значение характеристики
1	2	3
1.	Вид объекта недвижимости	Здание
2.	Ранее присвоенный государственный учетный номер (инвентарный) здания, сооружения, объекта незавершенного строительства	—
3.	Кадастровый номер земельного участка (земельных участков), в границах которого (которых) расположены здание, сооружение, объект незавершенного строительства	50:14:0030406:562
4.	Уникальный учетный номер кадастрового квартала, в границах которого расположены здание, сооружение,	50:14:0030406

	объект незавершенного строительства	
5.	Адрес здания, сооружения, объекта незавершенного строительства	—
5.1	Сведения о местоположении здания, сооружения, объекта незавершенного строительства (при отсутствии адреса) в структурированном в соответствии с федеральной информационной адресной системой виде	—
5.2	Дополнительные сведения о местоположении	—
6.	Иные сведения	—

3. Пояснения к сведениям об объекте недвижимости с кадастровым номером 50:14:0030406:923

1.	—
----	---

Описание местоположения зданий, сооружений, объектов незавершенного строительства на земельном участке

1. Сведения о характерных точках контура объекта недвижимости с кадастровым номером =

Система координат МСК-50, зона 2

Зона № 2

Обозначение характерных точек контура	Содержатся в Едином государственном реестре недвижимости		Определены в ходе выполнения комплексных кадастровых работ			Метод определения координат	Формулы, примененные для расчета средней квадратической погрешности определения координат характерных точек (M_t), м, с подставленными в такие формулы значениями и итоговые (вычисленные) значения M_t , м	
	Координаты , м		Радиус, м	Координаты , м				Радиус, м
	X	Y	R	X	Y			R

1	2	3	4	5	6	7	8	9
н56	—	—	—	4888 07.77	2217 582.8 4	—	Метод спутниковых геодезически х измерений (определений)	$Mt=\sqrt{(0.07^2+0.07^2)}=0.10$
н57	—	—	—	4888 13.27	2217 578.6 0	—	Метод спутниковых геодезически х измерений (определений)	$Mt=\sqrt{(0.07^2+0.07^2)}=0.10$
н58	—	—	—	4888 18.83	2217 585.8 2	—	Метод спутниковых геодезически х измерений (определений)	$Mt=\sqrt{(0.07^2+0.07^2)}=0.10$
н59	—	—	—	4888 13.34	2217 590.0 6	—	Метод спутниковых геодезически х измерений (определений)	$Mt=\sqrt{(0.07^2+0.07^2)}=0.10$
н56	—	—	—	4888 07.77	2217 582.8 4	—	Метод спутниковых геодезически х измерений (определений)	$Mt=\sqrt{(0.07^2+0.07^2)}=0.10$

2. Сведения о характеристиках объекта недвижимости с кадастровым номером 50:14:0000000:72747

№ п/п	Наименование характеристики	Значение характеристики
1	2	3
1.	Вид объекта недвижимости	Здание
2.	Ранее присвоенный государственный учетный номер (инвентарный) здания, сооружения, объекта незавершенного строительства	—
3.	Кадастровый номер земельного участка (земельных участков), в границах которого (которых)	50:14:0030406:120

	расположены здание, сооружение, объект незавершенного строительства	
4.	Уникальный учетный номер кадастрового квартала, в границах которого расположены здание, сооружение, объект незавершенного строительства	50:14:0030406
5.	Адрес здания, сооружения, объекта незавершенного строительства	—
5.1	Сведения о местоположении здания, сооружения, объекта незавершенного строительства (при отсутствии адреса) в структурированном в соответствии с федеральной информационной адресной системой виде	—
5.2	Дополнительные сведения о местоположении	—
6.	Иные сведения	—

3. Пояснения к сведениям об объекте недвижимости с кадастровым номером 50:14:0000000:72747

1.	—
----	---

**Описание местоположения зданий, сооружений,
объектов незавершенного строительства на земельном участке**

1. Сведения о характерных точках контура объекта недвижимости с кадастровым номером
=

Система координат МСК-50, зона 2

Зона № 2

Обозначение характерных	Содержатся в Едином государственном реестре недвижимости	Определены в ходе выполнения комплексных кадастровых работ	Метод определения координат	Формулы, примененные для расчета средней квадратической погрешности определения
----------------------------	--	---	-----------------------------------	--

точек контура	Координаты, м		Радиус, м	Координаты, м		Радиус, м		координат характерных точек (M_t), м, с подставленными в такие формулы значениями и итоговые (вычисленные) значения M_t , м
	X	Y	R	X	Y	R		
1	2	3	4	5	6	7	8	9
н60	—	—	—	4887 97.63	2217 535.4 3	—	Метод спутниковых геодезических измерений (определений)	$M_t = \sqrt{(0.07^2 + 0.07^2)} = 0.10$
н61	—	—	—	4888 03.03	2217 531.6 5	—	Метод спутниковых геодезических измерений (определений)	$M_t = \sqrt{(0.07^2 + 0.07^2)} = 0.10$
н62	—	—	—	4888 08.68	2217 539.7 4	—	Метод спутниковых геодезических измерений (определений)	$M_t = \sqrt{(0.07^2 + 0.07^2)} = 0.10$
н63	—	—	—	4888 03.28	2217 543.5 1	—	Метод спутниковых геодезических измерений (определений)	$M_t = \sqrt{(0.07^2 + 0.07^2)} = 0.10$
н60	—	—	—	4887 97.63	2217 535.4 3	—	Метод спутниковых геодезических измерений (определений)	$M_t = \sqrt{(0.07^2 + 0.07^2)} = 0.10$

2. Сведения о характеристиках объекта недвижимости с кадастровым номером 50:14:0000000:108275

№ п/п	Наименование характеристики	Значение характеристики
1	2	3
1.	Вид объекта недвижимости	Здание
2.	Ранее присвоенный государственный учетный номер (инвентарный) здания, сооружения, объекта незавершенного строительства	—
3.	Кадастровый номер земельного участка (земельных участков), в границах которого (которых) расположены здание, сооружение, объект незавершенного строительства	50:14:0030406:126
4.	Уникальный учетный номер кадастрового квартала, в границах которого расположены здание, сооружение, объект незавершенного строительства	50:14:0030406
5.	Адрес здания, сооружения, объекта незавершенного строительства	—
5.1	Сведения о местоположении здания, сооружения, объекта незавершенного строительства (при отсутствии адреса) в структурированном в соответствии с федеральной информационной адресной системой виде	—
5.2	Дополнительные сведения о местоположении	—
6.	Иные сведения	—

3. Пояснения к сведениям об объекте недвижимости с кадастровым номером 50:14:0000000:108275

1.	—
----	---

Описание местоположения зданий, сооружений, объектов незавершенного строительства на земельном участке

1. Сведения о характерных точках контура объекта недвижимости с кадастровым номером
=

Система координат МСК-50, зона 2

Зона № 2

Обозначение характерных точек контура	Содержатся в Едином государственном реестре недвижимости		Определены в ходе выполнения комплексных кадастровых работ				Метод определения координат	Формулы, примененные для расчета средней квадратической погрешности определения координат характерных точек (M _t), м, с подставленными в такие формулы значениями и итоговые (вычисленные) значения M _t , м		
	Координаты , м		Радиус, м		Координаты , м				Радиус, м	
	X	Y	R	X	Y	R				
1	2	3	4	5	6	7	8	9		
н64	—	—	—	4888 45.73	2217 555.2 3	—	Метод спутниковых геодезических измерений (определений)	M _t =√(0.07²+0.07²)=0.10		
н67	—	—	—	4888 40.27	2217 559.4 1	—	Метод спутниковых геодезических измерений (определений)	M _t =√(0.07²+0.07²)=0.10		
н66	—	—	—	4888 44.18	2217 564.5 2	—	Метод спутниковых геодезических измерений (определений)	M _t =√(0.07²+0.07²)=0.10		
н65	—	—	—	4888 49.64	2217 560.3 4	—	Метод спутниковых геодезических измерений (определений)	M _t =√(0.07²+0.07²)=0.10		

н64	—	—	—	4888 45.73	2217 555.2 3	—	Метод спутниковых геодезически х измерений (определений)	$Mt=\sqrt{(0.07^2+0.07^2)}=0.10$
-----	---	---	---	---------------	--------------------	---	--	----------------------------------

2. Сведения о характеристиках объекта недвижимости с кадастровым номером 50:14:0030406:1730

№ п/п	Наименование характеристики	Значение характеристики
1	2	3
1.	Вид объекта недвижимости	Здание
2.	Ранее присвоенный государственный учетный номер (инвентарный) здания, сооружения, объекта незавершенного строительства	—
3.	Кадастровый номер земельного участка (земельных участков), в границах которого (которых) расположены здание, сооружение, объект незавершенного строительства	50:14:0030406:118
4.	Уникальный учетный номер кадастрового квартала, в границах которого расположены здание, сооружение, объект незавершенного строительства	50:14:0030406
5.	Адрес здания, сооружения, объекта незавершенного строительства	—
5.1	Сведения о местоположении здания, сооружения, объекта незавершенного строительства (при отсутствии адреса) в структурированном в соответствии с федеральной информационной адресной системой виде	—
5.2	Дополнительные сведения о местоположении	—
6.	Иные сведения	—

3. Пояснения к сведениям об объекте недвижимости с кадастровым номером 50:14:0030406:1730

1.	—
----	---

**Описание местоположения зданий, сооружений,
объектов незавершенного строительства на земельном участке**

1. Сведения о характерных точках контура объекта недвижимости с кадастровым номером =								
Система координат <u>МСК-50, зона 2</u>						Зона № <u>2</u>		
Обозначение характерных точек контура	Содержатся в Едином государственном реестре недвижимости			Определены в ходе выполнения комплексных кадастровых работ			Метод определения координат	Формулы, примененные для расчета средней квадратической погрешности определения координат характерных точек (Mt), м, с подставленными в такие формулы значениями и итоговые (вычисленные) значения Mt, м
	Координаты, м		Радиус, м	Координаты, м		Радиус, м		
	X	Y	R	X	Y	R		
1	2	3	4	5	6	7	8	9
н68	—	—	—	4888 15.04	2217 527.2 0	—	Метод спутниковых геодезических измерений (определений)	$Mt=\sqrt{(0.07^2+0.07^2)}=0.10$
н69	—	—	—	4888 22.12	2217 521.8 2	—	Метод спутниковых геодезических измерений (определений)	$Mt=\sqrt{(0.07^2+0.07^2)}=0.10$
н70	—	—	—	4888 28.38	2217 530.0 8	—	Метод спутниковых геодезических измерений (определений)	$Mt=\sqrt{(0.07^2+0.07^2)}=0.10$

н71	—	—	—	4888 21.29	2217 535.4 5	—	Метод спутниковых геодезически х измерений (определений)	$Mt=\sqrt{(0.07^2+0.07^2)}=0.10$
н68	—	—	—	4888 15.04	2217 527.2 0	—	Метод спутниковых геодезически х измерений (определений)	$Mt=\sqrt{(0.07^2+0.07^2)}=0.10$

2. Сведения о характеристиках объекта недвижимости с кадастровым номером 50:14:0000000:116192

№ п/п	Наименование характеристики	Значение характеристики
1	2	3
1.	Вид объекта недвижимости	Здание
2.	Ранее присвоенный государственный учетный номер (инвентарный) здания, сооружения, объекта незавершенного строительства	—
3.	Кадастровый номер земельного участка (земельных участков), в границах которого (которых) расположены здание, сооружение, объект незавершенного строительства	50:14:0030406:125
4.	Уникальный учетный номер кадастрового квартала, в границах которого расположены здание, сооружение, объект незавершенного строительства	50:14:0030406
5.	Адрес здания, сооружения, объекта незавершенного строительства	—
5.1	Сведения о местоположении здания, сооружения, объекта незавершенного строительства (при отсутствии адреса) в структурированном в соответствии с федеральной информационной адресной системой виде	—
5.2	Дополнительные сведения о местоположении	—
6.	Иные сведения	—

3. Пояснения к сведениям об объекте недвижимости с кадастровым номером 50:14:0000000:116192

1.	—										
Описание местоположения зданий, сооружений, объектов незавершенного строительства на земельном участке											
1. Сведения о характерных точках контура объекта недвижимости с кадастровым номером =											
Система координат <u>МСК-50, зона 2</u>						Зона № <u>2</u>					
Обозначение характерных точек контура	Содержатся в Едином государственном реестре недвижимости			Определены в ходе выполнения комплексных кадастровых работ			Метод определения координат	Формулы, примененные для расчета средней квадратической погрешности определения координат характерных точек (M _t), м, с подставленными в такие формулы значениями и итоговые (вычисленные) значения M _t , м			
	Координаты, м		Радиус, м	Координаты, м		Радиус, м					
	X	Y	R	X	Y	R					
1	2	3	4	5	6	7	8	9			
н72	—	—	—	4888 23.47	2217 513.3 0	—	Метод спутниковых геодезических измерений (определений)	M _t =√(0.07²+0.07²)=0.10			
н73	—	—	—	4888 21.81	2217 511.0 4	—	Метод спутниковых геодезических измерений (определений)	M _t =√(0.07²+0.07²)=0.10			
н74	—	—	—	4888	2217 508.3	—	Метод спутниковых	M _t =√(0.07²+0.07²)=0.			

				25.58	4		геодезическ х измерений (определений)	10
н75	—	—	—	4888 27.21	2217 510.5 6	—	Метод спутниковых геодезическ х измерений (определений)	$Mt=\sqrt{(0.07^2+0.07^2)}=0.10$
н72	—	—	—	4888 23.47	2217 513.3 0	—	Метод спутниковых геодезическ х измерений (определений)	$Mt=\sqrt{(0.07^2+0.07^2)}=0.10$

2. Сведения о характеристиках объекта недвижимости с кадастровым номером 50:14:0030406:1734

№ п/п	Наименование характеристики	Значение характеристики
1	2	3
1.	Вид объекта недвижимости	Здание
2.	Ранее присвоенный государственный учетный номер (инвентарный) здания, сооружения, объекта незавершенного строительства	—
3.	Кадастровый номер земельного участка (земельных участков), в границах которого (которых) расположены здание, сооружение, объект незавершенного строительства	50:14:0030406:124
4.	Уникальный учетный номер кадастрового квартала, в границах которого расположены здание, сооружение, объект незавершенного строительства	50:14:0030406
5.	Адрес здания, сооружения, объекта незавершенного строительства	—
5.1	Сведения о местоположении здания, сооружения, объекта незавершенного строительства (при отсутствии адреса) в структурированном в соответствии с федеральной информационной адресной системой виде	—
5.2	Дополнительные сведения о местоположении	—

6.	Иные сведения					—		
3. Пояснения к сведениям об объекте недвижимости с кадастровым номером 50:14:0030406:1734								
1.	—							
Описание местоположения зданий, сооружений, объектов незавершенного строительства на земельном участке								
1. Сведения о характерных точках контура объекта недвижимости с кадастровым номером =								
Система координат МСК-50, зона 2						Зона № 2		
Обозначение характерных точек контура	Содержатся в Едином государственном реестре недвижимости			Определены в ходе выполнения комплексных кадастровых работ			Метод определения координат	Формулы, примененные для расчета средней квадратической погрешности определения координат характерных точек (M _t), м, с подставленными в такие формулы значениями и итоговые (вычисленные) значения M _t , м
	Координаты, м		Радиус, м	Координаты, м		Радиус, м		
	X	Y	R	X	Y	R		
1	2	3	4	5	6	7	8	9
н76	—	—	—	4888 20.61	2217 515.2 2	—	Метод спутниковых геодезических измерений (определений)	M _t =√(0.07²+0.07²)=0.10
н77	—	—	—	4888 18.59	2217 512.3 3	—	Метод спутниковых геодезических измерений	M _t =√(0.07²+0.07²)=0.10

							(определений)	
н78	—	—	—	4888 19.92	2217 511.4 0	—	Метод спутниковых геодезических измерений (определений)	$Mt=\sqrt{(0.07^2+0.07^2)}=0.10$
н79	—	—	—	4888 21.94	2217 514.2 9	—	Метод спутниковых геодезических измерений (определений)	$Mt=\sqrt{(0.07^2+0.07^2)}=0.10$
н76	—	—	—	4888 20.61	2217 515.2 2	—	Метод спутниковых геодезических измерений (определений)	$Mt=\sqrt{(0.07^2+0.07^2)}=0.10$

2. Сведения о характеристиках объекта недвижимости с кадастровым номером 50:14:0030406:1736

№ п/п	Наименование характеристики	Значение характеристики
1	2	3
1.	Вид объекта недвижимости	Здание
2.	Ранее присвоенный государственный учетный номер (инвентарный) здания, сооружения, объекта незавершенного строительства	—
3.	Кадастровый номер земельного участка (земельных участков), в границах которого (которых) расположены здание, сооружение, объект незавершенного строительства	50:14:0030406:124
4.	Уникальный учетный номер кадастрового квартала, в границах которого расположены здание, сооружение, объект незавершенного строительства	50:14:0030406
5.	Адрес здания, сооружения, объекта незавершенного строительства	—
5.1	Сведения о местоположении здания, сооружения, объекта незавершенного строительства (при отсутствии адреса) в структурированном в соответствии с федеральной информационной	—

	адресной системой виде							
5.2	Дополнительные сведения о местоположении					—		
6.	Иные сведения					—		
3. Пояснения к сведениям об объекте недвижимости с кадастровым номером 50:14:0030406:1736								
1.	—							
Описание местоположения зданий, сооружений, объектов незавершенного строительства на земельном участке								
1. Сведения о характерных точках контура объекта недвижимости с кадастровым номером =								
Система координат МСК-50, зона 2				Зона № 2				
Обозначение характерных точек контура	Содержатся в Едином государственном реестре недвижимости			Определены в ходе выполнения комплексных кадастровых работ		Метод определения координат	Формулы, примененные для расчета средней квадратической погрешности определения координат характерных точек (M _t), м, с подставленными в такие формулы значениями и итоговые (вычисленные) значения M _t , м	
	Координаты, м		Радиус, м	Координаты, м	Радиус, м			
	X	Y	R	X	Y			R
1	2	3	4	5	6	7	8	9
н80	—	—	—	4888 27.52	2217 510.5 9	—	Метод спутниковых геодезических измерений (определений)	M _t =√(0.07²+0.07²)=0.10

н81	—	—	—	4888 24.56	2217 506.4 5	—	Метод спутниковых геодезически х измерений (определений)	$Mt=\sqrt{(0.07^2+0.07^2)}=0.10$
н82	—	—	—	4888 28.65	2217 503.5 3	—	Метод спутниковых геодезически х измерений (определений)	$Mt=\sqrt{(0.07^2+0.07^2)}=0.10$
н83	—	—	—	4888 31.61	2217 507.6 7	—	Метод спутниковых геодезически х измерений (определений)	$Mt=\sqrt{(0.07^2+0.07^2)}=0.10$
н80	—	—	—	4888 27.52	2217 510.5 9	—	Метод спутниковых геодезически х измерений (определений)	$Mt=\sqrt{(0.07^2+0.07^2)}=0.10$

2. Сведения о характеристиках объекта недвижимости с кадастровым номером 50:14:0030406:1735

№ п/п	Наименование характеристики	Значение характеристики
1	2	3
1.	Вид объекта недвижимости	Здание
2.	Ранее присвоенный государственный учетный номер (инвентарный) здания, сооружения, объекта незавершенного строительства	—
3.	Кадастровый номер земельного участка (земельных участков), в границах которого (которых) расположены здание, сооружение, объект незавершенного строительства	50:14:0030406:124
4.	Уникальный учетный номер кадастрового квартала, в границах которого расположены здание, сооружение, объект незавершенного строительства	50:14:0030406
5.	Адрес здания, сооружения, объекта незавершенного строительства	—

5.1	Сведения о местоположении здания, сооружения, объекта незавершенного строительства (при отсутствии адреса) в структурированном в соответствии с федеральной информационной адресной системой виде	—
5.2	Дополнительные сведения о местоположении	—
6.	Иные сведения	—

3. Пояснения к сведениям об объекте недвижимости с кадастровым номером 50:14:0030406:1735

1.	—
----	---

Описание местоположения зданий, сооружений, объектов незавершенного строительства на земельном участке

1. Сведения о характерных точках контура объекта недвижимости с кадастровым номером =

Система координат МСК-50, зона 2

Зона № 2

Обозначение характерных точек контура	Содержатся в Едином государственном реестре недвижимости			Определены в ходе выполнения комплексных кадастровых работ			Метод определения координат	Формулы, примененные для расчета средней квадратической погрешности определения координат характерных точек (M_t), м, с подставленными в такие формулы значениями и итоговые (вычисленные) значения M_t , м
	Координаты, м		Радиус, м	Координаты, м		Радиус, м		
	X	Y	R	X	Y	R		
1	2	3	4	5	6	7	8	9
н84	—	—	—	4888 41.48	2217 539.4 2	—	Метод спутниковых геодезически	$M_t = \sqrt{(0.07^2 + 0.07^2)} = 0.10$

							х измерений (определений)	
н85	—	—	—	4888 48.83	2217 534.0 5	—	Метод спутниковых геодезически х измерений (определений)	$Mt=\sqrt{(0.07^2+0.07^2)}=0.10$
н86	—	—	—	4888 53.09	2217 539.8 8	—	Метод спутниковых геодезически х измерений (определений)	$Mt=\sqrt{(0.07^2+0.07^2)}=0.10$
н87	—	—	—	4888 45.75	2217 545.2 5	—	Метод спутниковых геодезически х измерений (определений)	$Mt=\sqrt{(0.07^2+0.07^2)}=0.10$
н84	—	—	—	4888 41.48	2217 539.4 2	—	Метод спутниковых геодезически х измерений (определений)	$Mt=\sqrt{(0.07^2+0.07^2)}=0.10$

2. Сведения о характеристиках объекта недвижимости с кадастровым номером 50:14:0030406:1640

№ п/п	Наименование характеристики	Значение характеристики
1	2	3
1.	Вид объекта недвижимости	Здание
2.	Ранее присвоенный государственный учетный номер (инвентарный) здания, сооружения, объекта незавершенного строительства	—
3.	Кадастровый номер земельного участка (земельных участков), в границах которого (которых) расположены здание, сооружение, объект незавершенного строительства	50:14:0030406:117
4.	Уникальный учетный номер кадастрового квартала, в границах которого расположены здание, сооружение,	50:14:0030406

	объект незавершенного строительства	
5.	Адрес здания, сооружения, объекта незавершенного строительства	—
5.1	Сведения о местоположении здания, сооружения, объекта незавершенного строительства (при отсутствии адреса) в структурированном в соответствии с федеральной информационной адресной системой виде	—
5.2	Дополнительные сведения о местоположении	—
6.	Иные сведения	—

3. Пояснения к сведениям об объекте недвижимости с кадастровым номером 50:14:0030406:1640

1.	—
----	---

**Описание местоположения зданий, сооружений,
объектов незавершенного строительства на земельном участке**

1. Сведения о характерных точках контура объекта недвижимости с кадастровым номером =

Система координат МСК-50, зона 2

Зона № 2

Обозначение характерных точек контура	Содержатся в Едином государственном реестре недвижимости		Определены в ходе выполнения комплексных кадастровых работ			Метод определения координат	Формулы, примененные для расчета средней квадратической погрешности определения координат характерных точек (M_t), м, с подставленными в такие формулы значениями и итоговые (вычисленные) значения M_t , м	
	Координаты , м		Радиус, с, м	Координаты , м				Радиус, м
	X	Y	R	X	Y			R

1	2	3	4	5	6	7	8	9
н88	—	—	—	4888 54.12	2217 525.7 7	—	Метод спутниковых геодезических измерений (определений)	$Mt=\sqrt{(0.07^2+0.07^2)}=0.10$
н89	—	—	—	4888 55.45	2217 527.6 2	—	Метод спутниковых геодезических измерений (определений)	$Mt=\sqrt{(0.07^2+0.07^2)}=0.10$
н90	—	—	—	4888 51.64	2217 530.3 7	—	Метод спутниковых геодезических измерений (определений)	$Mt=\sqrt{(0.07^2+0.07^2)}=0.10$
н91	—	—	—	4888 50.31	2217 528.5 2	—	Метод спутниковых геодезических измерений (определений)	$Mt=\sqrt{(0.07^2+0.07^2)}=0.10$
н88	—	—	—	4888 54.12	2217 525.7 7	—	Метод спутниковых геодезических измерений (определений)	$Mt=\sqrt{(0.07^2+0.07^2)}=0.10$

2. Сведения о характеристиках объекта недвижимости с кадастровым номером 50:14:0000000:109958

№ п/п	Наименование характеристики	Значение характеристики
1	2	3
1.	Вид объекта недвижимости	Здание
2.	Ранее присвоенный государственный учетный номер (инвентарный) здания, сооружения, объекта незавершенного строительства	—
3.	Кадастровый номер земельного участка (земельных участков), в границах которого (которых)	50:14:0030406:117

	расположены здание, сооружение, объект незавершенного строительства	
4.	Уникальный учетный номер кадастрового квартала, в границах которого расположены здание, сооружение, объект незавершенного строительства	50:14:0030406
5.	Адрес здания, сооружения, объекта незавершенного строительства	—
5.1	Сведения о местоположении здания, сооружения, объекта незавершенного строительства (при отсутствии адреса) в структурированном в соответствии с федеральной информационной адресной системой виде	—
5.2	Дополнительные сведения о местоположении	—
6.	Иные сведения	—

3. Пояснения к сведениям об объекте недвижимости с кадастровым номером 50:14:0000000:109958

1.	—
----	---

Описание местоположения зданий, сооружений, объектов незавершенного строительства на земельном участке

1. Сведения о характерных точках контура объекта недвижимости с кадастровым номером
=

Система координат МСК-50, зона 2

Зона № 2

Обозначение характеристик	Содержатся в Едином государственном реестре недвижимости	Определены в ходе выполнения комплексных кадастровых работ	Метод определения координат	Формулы, примененные для расчета средней квадратической погрешности определения
---------------------------	--	--	-----------------------------	---

точек контура	Координаты, м		Радиус, м	Координаты, м		Радиус, м		координат характерных точек (M_t), м, с подставленными в такие формулы значениями и итоговые (вычисленные) значения M_t , м
	X	Y	R	X	Y	R		
1	2	3	4	5	6	7	8	9
н40	—	—	—	4888 40.90	2217 494.8 1	—	Метод спутниковых геодезических измерений (определений)	$M_t = \sqrt{(0.07^2 + 0.07^2)} = 0.10$
н41	—	—	—	4888 46.91	2217 490.5 8	—	Метод спутниковых геодезических измерений (определений)	$M_t = \sqrt{(0.07^2 + 0.07^2)} = 0.10$
н42	—	—	—	4888 51.99	2217 497.7 8	—	Метод спутниковых геодезических измерений (определений)	$M_t = \sqrt{(0.07^2 + 0.07^2)} = 0.10$
н43	—	—	—	4888 45.99	2217 502.0 2	—	Метод спутниковых геодезических измерений (определений)	$M_t = \sqrt{(0.07^2 + 0.07^2)} = 0.10$
н40	—	—	—	4888 40.90	2217 494.8 1	—	Метод спутниковых геодезических измерений (определений)	$M_t = \sqrt{(0.07^2 + 0.07^2)} = 0.10$

2. Сведения о характеристиках объекта недвижимости с кадастровым номером 50:14:0030406:1660

№ п/п	Наименование характеристики	Значение характеристики
1	2	3
1.	Вид объекта недвижимости	Здание
2.	Ранее присвоенный государственный учетный номер (инвентарный) здания, сооружения, объекта незавершенного строительства	—
3.	Кадастровый номер земельного участка (земельных участков), в границах которого (которых) расположены здание, сооружение, объект незавершенного строительства	50:14:0030406:123
4.	Уникальный учетный номер кадастрового квартала, в границах которого расположены здание, сооружение, объект незавершенного строительства	50:14:0030406
5.	Адрес здания, сооружения, объекта незавершенного строительства	—
5.1	Сведения о местоположении здания, сооружения, объекта незавершенного строительства (при отсутствии адреса) в структурированном в соответствии с федеральной информационной адресной системой виде	—
5.2	Дополнительные сведения о местоположении	—
6.	Иные сведения	—

3. Пояснения к сведениям об объекте недвижимости с кадастровым номером 50:14:0030406:1660

1.	—
----	---

Описание местоположения зданий, сооружений, объектов незавершенного строительства на земельном участке

1. Сведения о характерных точках контура объекта недвижимости с кадастровым номером
=

Система координат МСК-50, зона 2

Зона № 2

Обозначение характерных точек контура	Содержатся в Едином государственном реестре недвижимости			Определены в ходе выполнения комплексных кадастровых работ			Метод определения координат	Формулы, примененные для расчета средней квадратической погрешности определения координат характерных точек (M _t), м, с подставленными в такие формулы значениями и итоговые (вычисленные) значения M _t , м
	Координаты , м		Радиус, м	Координаты , м		Радиус, м		
	X	Y	R	X	Y	R		
1	2	3	4	5	6	7	8	9
н44	—	—	—	4888 72.54	2217 492.7 0	—	Метод спутниковых геодезических измерений (определений)	M _t =√(0.07²+0.07²)=0.10
н45	—	—	—	4888 78.40	2217 488.0 9	—	Метод спутниковых геодезических измерений (определений)	M _t =√(0.07²+0.07²)=0.10
н46	—	—	—	4888 84.12	2217 495.3 8	—	Метод спутниковых геодезических измерений (определений)	M _t =√(0.07²+0.07²)=0.10
н47	—	—	—	4888 78.27	2217 499.9 8	—	Метод спутниковых геодезических измерений (определений)	M _t =√(0.07²+0.07²)=0.10

н44	—	—	—	4888 72.54	2217 492.7 0	—	Метод спутниковых геодезически х измерений (определений)	$Mt = \sqrt{(0.07^2 + 0.07^2)} = 0.10$
-----	---	---	---	---------------	--------------------	---	--	--

2. Сведения о характеристиках объекта недвижимости с кадастровым номером 50:14:0030406:1651

№ п/п	Наименование характеристики	Значение характеристики
1	2	3
1.	Вид объекта недвижимости	Здание
2.	Ранее присвоенный государственный учетный номер (инвентарный) здания, сооружения, объекта незавершенного строительства	—
3.	Кадастровый номер земельного участка (земельных участков), в границах которого (которых) расположены здание, сооружение, объект незавершенного строительства	50:14:0030406:122
4.	Уникальный учетный номер кадастрового квартала, в границах которого расположены здание, сооружение, объект незавершенного строительства	50:14:0030406
5.	Адрес здания, сооружения, объекта незавершенного строительства	—
5.1	Сведения о местоположении здания, сооружения, объекта незавершенного строительства (при отсутствии адреса) в структурированном в соответствии с федеральной информационной адресной системой виде	—
5.2	Дополнительные сведения о местоположении	—
6.	Иные сведения	—

3. Пояснения к сведениям об объекте недвижимости с кадастровым номером 50:14:0030406:1651

1.	—
----	---

**Описание местоположения зданий, сооружений,
объектов незавершенного строительства на земельном участке**

1. Сведения о характерных точках контура объекта недвижимости с кадастровым номером =								
Система координат <u>МСК-50, зона 2</u>						Зона № <u>2</u>		
Обозначение характерных точек контура	Содержатся в Едином государственном реестре недвижимости			Определены в ходе выполнения комплексных кадастровых работ			Метод определения координат	Формулы, примененные для расчета средней квадратической погрешности определения координат характерных точек (M_t), м, с подставленными в такие формулы значениями и итоговые (вычисленные) значения M_t , м
	Координаты , м		Радиус, м	Координаты , м		Радиус, м		
	X	Y	R	X	Y	R		
1	2	3	4	5	6	7	8	9
н92	—	—	—	4888 76.29	2217 503.2 9	—	Метод спутниковых геодезическ их измерений (определений)	$M_t=\sqrt{(0.07^2+0.07^2)}=0.10$
н95	—	—	—	4888 74.54	2217 500.8 9	—	Метод спутниковых геодезическ их измерений (определений)	$M_t=\sqrt{(0.07^2+0.07^2)}=0.10$
н94	—	—	—	4888 70.04	2217 504.1 6	—	Метод спутниковых геодезическ их измерений (определений)	$M_t=\sqrt{(0.07^2+0.07^2)}=0.10$

н93	—	—	—	4888 71.79	2217 506.5 6	—	Метод спутниковых геодезически х измерений (определений)	$Mt=\sqrt{(0.07^2+0.07^2)}=0.10$
н92	—	—	—	4888 76.29	2217 503.2 9	—	Метод спутниковых геодезически х измерений (определений)	$Mt=\sqrt{(0.07^2+0.07^2)}=0.10$

2. Сведения о характеристиках объекта недвижимости с кадастровым номером 50:14:0030406:1646

№ п/п	Наименование характеристики	Значение характеристики
1	2	3
1.	Вид объекта недвижимости	Здание
2.	Ранее присвоенный государственный учетный номер (инвентарный) здания, сооружения, объекта незавершенного строительства	—
3.	Кадастровый номер земельного участка (земельных участков), в границах которого (которых) расположены здание, сооружение, объект незавершенного строительства	50:14:0030406:122
4.	Уникальный учетный номер кадастрового квартала, в границах которого расположены здание, сооружение, объект незавершенного строительства	50:14:0030406
5.	Адрес здания, сооружения, объекта незавершенного строительства	—
5.1	Сведения о местоположении здания, сооружения, объекта незавершенного строительства (при отсутствии адреса) в структурированном в соответствии с федеральной информационной адресной системой виде	—
5.2	Дополнительные сведения о местоположении	—
6.	Иные сведения	—

3. Пояснения к сведениям об объекте недвижимости с кадастровым номером 50:14:0030406:1646

1.	—										
Описание местоположения зданий, сооружений, объектов незавершенного строительства на земельном участке											
1. Сведения о характерных точках контура объекта недвижимости с кадастровым номером =											
Система координат <u>МСК-50, зона 2</u>						Зона № <u>2</u>					
Обозначение характерных точек контура	Содержатся в Едином государственном реестре недвижимости			Определены в ходе выполнения комплексных кадастровых работ			Метод определения координат	Формулы, примененные для расчета средней квадратической погрешности определения координат характерных точек (M _t), м, с подставленными в такие формулы значениями и итоговые (вычисленные) значения M _t , м			
	Координаты, м		Радиус, м	Координаты, м		Радиус, м					
X	Y	R	X	Y	R						
1	2	3	4	5	6	7	8	9			
н96	—	—	—	4888 91.00	2217 507.2 0	—	Метод спутниковых геодезических измерений (определений)	M _t =√(0.07²+0.07²)=0.10			
н97	—	—	—	4888 97.14	2217 503.2 0	—	Метод спутниковых геодезических измерений (определений)	M _t =√(0.07²+0.07²)=0.10			
н98	—	—	—	4889	2217 509.5	—	Метод спутниковых	M _t =√(0.07²+0.07²)=0.			

				01.25	1		геодезическ х измерений (определений)	10
н99	—	—	—	4888 95.11	2217 513.5 1	—	Метод спутниковых геодезическ х измерений (определений)	$Mt=\sqrt{(0.07^2+0.07^2)}=0.10$
н96	—	—	—	4888 91.00	2217 507.2 0	—	Метод спутниковых геодезическ х измерений (определений)	$Mt=\sqrt{(0.07^2+0.07^2)}=0.10$

2. Сведения о характеристиках объекта недвижимости с кадастровым номером 50:14:0030406:1733

№ п/п	Наименование характеристики	Значение характеристики
1	2	3
1.	Вид объекта недвижимости	Здание
2.	Ранее присвоенный государственный учетный номер (инвентарный) здания, сооружения, объекта незавершенного строительства	—
3.	Кадастровый номер земельного участка (земельных участков), в границах которого (которых) расположены здание, сооружение, объект незавершенного строительства	50:14:0030406:115
4.	Уникальный учетный номер кадастрового квартала, в границах которого расположены здание, сооружение, объект незавершенного строительства	50:14:0030406
5.	Адрес здания, сооружения, объекта незавершенного строительства	—
5.1	Сведения о местоположении здания, сооружения, объекта незавершенного строительства (при отсутствии адреса) в структурированном в соответствии с федеральной информационной адресной системой виде	—
5.2	Дополнительные сведения о местоположении	—

6.	Иные сведения					—		
3. Пояснения к сведениям об объекте недвижимости с кадастровым номером 50:14:0030406:1733								
1.	—							
Описание местоположения зданий, сооружений, объектов незавершенного строительства на земельном участке								
1. Сведения о характерных точках контура объекта недвижимости с кадастровым номером —								
Система координат МСК-50, зона 2						Зона № 2		
Обозначение характерных точек контура	Содержатся в Едином государственном реестре недвижимости			Определены в ходе выполнения комплексных кадастровых работ			Метод определения координат	Формулы, примененные для расчета средней квадратической погрешности определения координат характерных точек (M _t), м, с подставленными в такие формулы значениями и итоговые (вычисленные) значения M _t , м
	Координаты, м		Радиус, м	Координаты, м		Радиус, м		
	X	Y	R	X	Y	R		
1	2	3	4	5	6	7	8	9
н100	—	—	—	4888 83.21	2217 516.0 7	—	Метод спутниковых геодезических измерений (определений)	M _t =√(0.07²+0.07²)=0.10
н101	—	—	—	4888 81.56	2217 513.7 7	—	Метод спутниковых геодезических измерений	M _t =√(0.07²+0.07²)=0.10

							(определений)	
н102	—	—	—	4888 84.93	2217 511.3 6	—	Метод спутниковых геодезических измерений (определений)	$Mt=\sqrt{(0.07^2+0.07^2)}=0.10$
н103	—	—	—	4888 86.57	2217 513.6 7	—	Метод спутниковых геодезических измерений (определений)	$Mt=\sqrt{(0.07^2+0.07^2)}=0.10$
н100	—	—	—	4888 83.21	2217 516.0 7	—	Метод спутниковых геодезических измерений (определений)	$Mt=\sqrt{(0.07^2+0.07^2)}=0.10$

2. Сведения о характеристиках объекта недвижимости с кадастровым номером 50:14:0030406:1731

№ п/п	Наименование характеристики	Значение характеристики
1	2	3
1.	Вид объекта недвижимости	Здание
2.	Ранее присвоенный государственный учетный номер (инвентарный) здания, сооружения, объекта незавершенного строительства	—
3.	Кадастровый номер земельного участка (земельных участков), в границах которого (которых) расположены здание, сооружение, объект незавершенного строительства	50:14:0030406:115
4.	Уникальный учетный номер кадастрового квартала, в границах которого расположены здание, сооружение, объект незавершенного строительства	50:14:0030406
5.	Адрес здания, сооружения, объекта незавершенного строительства	—
5.1	Сведения о местоположении здания, сооружения, объекта незавершенного строительства (при отсутствии адреса) в структурированном в соответствии с федеральной информационной	—

	адресной системой виде							
5.2	Дополнительные сведения о местоположении					—		
6.	Иные сведения					—		
3. Пояснения к сведениям об объекте недвижимости с кадастровым номером 50:14:0030406:1731								
1.	—							
Описание местоположения зданий, сооружений, объектов незавершенного строительства на земельном участке								
1. Сведения о характерных точках контура объекта недвижимости с кадастровым номером =								
Система координат МСК-50, зона 2				Зона № 2				
Обозначение характерных точек контура	Содержатся в Едином государственном реестре недвижимости			Определены в ходе выполнения комплексных кадастровых работ		Метод определения координат	Формулы, примененные для расчета средней квадратической погрешности определения координат характерных точек (M _t), м, с подставленными в такие формулы значениями и итоговые (вычисленные) значения M _t , м	
	Координаты, м		Радиус, м	Координаты, м				Радиус, м
	X	Y	R	X	Y			R
1	2	3	4	5	6	7	8	9
н104	—	—	—	4889 11.12	2217 464.5 3	—	Метод спутниковых геодезических измерений (определений)	M _t =√(0.07²+0.07²)=0.10

н107	—	—	—	4889 05.42	2217 468.4 9	—	Метод спутниковых геодезически х измерений (определений)	$Mt=\sqrt{(0.07^2+0.07^2)}=0.10$
н106	—	—	—	4889 10.62	2217 475.9 6	—	Метод спутниковых геодезически х измерений (определений)	$Mt=\sqrt{(0.07^2+0.07^2)}=0.10$
н105	—	—	—	4889 16.32	2217 471.9 9	—	Метод спутниковых геодезически х измерений (определений)	$Mt=\sqrt{(0.07^2+0.07^2)}=0.10$
н104	—	—	—	4889 11.12	2217 464.5 3	—	Метод спутниковых геодезически х измерений (определений)	$Mt=\sqrt{(0.07^2+0.07^2)}=0.10$

2. Сведения о характеристиках объекта недвижимости с кадастровым номером 50:14:0000000:140825

№ п/п	Наименование характеристики	Значение характеристики
1	2	3
1.	Вид объекта недвижимости	Здание
2.	Ранее присвоенный государственный учетный номер (инвентарный) здания, сооружения, объекта незавершенного строительства	—
3.	Кадастровый номер земельного участка (земельных участков), в границах которого (которых) расположены здание, сооружение, объект незавершенного строительства	50:14:0030406:121
4.	Уникальный учетный номер кадастрового квартала, в границах которого расположены здание, сооружение, объект незавершенного строительства	50:14:0030406
5.	Адрес здания, сооружения, объекта незавершенного строительства	—

5.1	Сведения о местоположении здания, сооружения, объекта незавершенного строительства (при отсутствии адреса) в структурированном в соответствии с федеральной информационной адресной системой виде	—
5.2	Дополнительные сведения о местоположении	—
6.	Иные сведения	—

3. Пояснения к сведениям об объекте недвижимости с кадастровым номером 50:14:0000000:140825

1.	—
----	---

Описание местоположения зданий, сооружений, объектов незавершенного строительства на земельном участке

1. Сведения о характерных точках контура объекта недвижимости с кадастровым номером =

Система координат МСК-50, зона 2

Зона № 2

Обозначение характерных точек контура	Содержатся в Едином государственном реестре недвижимости			Определены в ходе выполнения комплексных кадастровых работ			Метод определения координат	Формулы, примененные для расчета средней квадратической погрешности определения координат характерных точек (M_t), м, с подставленными в такие формулы значениями и итоговые (вычисленные) значения M_t , м
	Координаты, м		Радиус, м	Координаты, м		Радиус, м		
	X	Y	R	X	Y	R		
1	2	3	4	5	6	7	8	9
н48	—	—	—	4888 96.67	2217 472.0 5	—	Метод спутниковых геодезически	$M_t = \sqrt{(0.07^2 + 0.07^2)} = 0.10$

							х измерений (определений)	
н51	—	—	—	4888 98.46	2217 470.7 8	—	Метод спутниковых геодезически х измерений (определений)	$Mt=\sqrt{(0.07^2+0.07^2)}=0.10$
н50	—	—	—	4888 95.26	2217 466.2 4	—	Метод спутниковых геодезически х измерений (определений)	$Mt=\sqrt{(0.07^2+0.07^2)}=0.10$
н49	—	—	—	4888 93.46	2217 467.5 1	—	Метод спутниковых геодезически х измерений (определений)	$Mt=\sqrt{(0.07^2+0.07^2)}=0.10$
н48	—	—	—	4888 96.67	2217 472.0 5	—	Метод спутниковых геодезически х измерений (определений)	$Mt=\sqrt{(0.07^2+0.07^2)}=0.10$

2. Сведения о характеристиках объекта недвижимости с кадастровым номером 50:14:0000000:140823

№ п/п	Наименование характеристики	Значение характеристики
1	2	3
1.	Вид объекта недвижимости	Здание
2.	Ранее присвоенный государственный учетный номер (инвентарный) здания, сооружения, объекта незавершенного строительства	—
3.	Кадастровый номер земельного участка (земельных участков), в границах которого (которых) расположены здание, сооружение, объект незавершенного строительства	50:14:0030406:121
4.	Уникальный учетный номер кадастрового квартала, в границах которого расположены здание, сооружение,	50:14:0030406

	объект незавершенного строительства	
5.	Адрес здания, сооружения, объекта незавершенного строительства	—
5.1	Сведения о местоположении здания, сооружения, объекта незавершенного строительства (при отсутствии адреса) в структурированном в соответствии с федеральной информационной адресной системой виде	—
5.2	Дополнительные сведения о местоположении	—
6.	Иные сведения	—

3. Пояснения к сведениям об объекте недвижимости с кадастровым номером 50:14:0000000:140823

1.	—
----	---

Описание местоположения зданий, сооружений, объектов незавершенного строительства на земельном участке

1. Сведения о характерных точках контура объекта недвижимости с кадастровым номером =

Система координат МСК-50, зона 2

Зона № 2

Обозначение характерных точек контура	Содержатся в Едином государственном реестре недвижимости		Определены в ходе выполнения комплексных кадастровых работ			Метод определения координат	Формулы, примененные для расчета средней квадратической погрешности определения координат характерных точек (M_t), м, с подставленными в такие формулы значениями и итоговые (вычисленные) значения M_t , м	
	Координаты , м		Радиус, м	Координаты , м				Радиус, м
	X	Y	R	X	Y			R

1	2	3	4	5	6	7	8	9
н52	—	—	—	4888 92.14	2217 465.5 0	—	Метод спутниковых геодезически х измерений (определений)	$Mt=\sqrt{(0.07^2+0.07^2)}=0.10$
н55	—	—	—	4888 94.58	2217 463.7 2	—	Метод спутниковых геодезически х измерений (определений)	$Mt=\sqrt{(0.07^2+0.07^2)}=0.10$
н54	—	—	—	4888 90.64	2217 458.3 3	—	Метод спутниковых геодезически х измерений (определений)	$Mt=\sqrt{(0.07^2+0.07^2)}=0.10$
н53	—	—	—	4888 88.20	2217 460.1 1	—	Метод спутниковых геодезически х измерений (определений)	$Mt=\sqrt{(0.07^2+0.07^2)}=0.10$
н52	—	—	—	4888 92.14	2217 465.5 0	—	Метод спутниковых геодезически х измерений (определений)	$Mt=\sqrt{(0.07^2+0.07^2)}=0.10$

2. Сведения о характеристиках объекта недвижимости с кадастровым номером 50:14:0000000:140397

№ п/п	Наименование характеристики	Значение характеристики
1	2	3
1.	Вид объекта недвижимости	Здание
2.	Ранее присвоенный государственный учетный номер (инвентарный) здания, сооружения, объекта незавершенного строительства	—
3.	Кадастровый номер земельного участка (земельных участков), в границах которого (которых)	50:14:0030406:121

	расположены здание, сооружение, объект незавершенного строительства	
4.	Уникальный учетный номер кадастрового квартала, в границах которого расположены здание, сооружение, объект незавершенного строительства	50:14:0030406
5.	Адрес здания, сооружения, объекта незавершенного строительства	—
5.1	Сведения о местоположении здания, сооружения, объекта незавершенного строительства (при отсутствии адреса) в структурированном в соответствии с федеральной информационной адресной системой виде	—
5.2	Дополнительные сведения о местоположении	—
6.	Иные сведения	—

3. Пояснения к сведениям об объекте недвижимости с кадастровым номером 50:14:0000000:140397

1.	—
----	---

Описание местоположения зданий, сооружений, объектов незавершенного строительства на земельном участке

1. Сведения о характерных точках контура объекта недвижимости с кадастровым номером
=

Система координат МСК-50, зона 2

Зона № 2

Обозначение характерных	Содержатся в Едином государственном реестре недвижимости	Определены в ходе выполнения комплексных кадастровых работ	Метод определения координат	Формулы, примененные для расчета средней квадратической погрешности определения
----------------------------	--	---	-----------------------------------	--

точек конту ра	Координаты , м		Радиу с, м	Координаты , м		Радиус, м		координат характерных точек (M _t), м, с подставленными в такие формулы значениями и итоговые (вычисленные) значения M _t , м
	X	Y	R	X	Y	R		
1	2	3	4	5	6	7	8	9
н108	—	—	—	4889 39.33	2217 468.4 1	—	Метод спутниковых геодезически х измерений (определений)	$M_t = \sqrt{(0.07^2 + 0.07^2)} = 0.10$
н109	—	—	—	4889 43.41	2217 465.4 1	—	Метод спутниковых геодезически х измерений (определений)	$M_t = \sqrt{(0.07^2 + 0.07^2)} = 0.10$
н110	—	—	—	4889 48.37	2217 472.1 4	—	Метод спутниковых геодезически х измерений (определений)	$M_t = \sqrt{(0.07^2 + 0.07^2)} = 0.10$
н111	—	—	—	4889 44.29	2217 475.1 5	—	Метод спутниковых геодезически х измерений (определений)	$M_t = \sqrt{(0.07^2 + 0.07^2)} = 0.10$
н108	—	—	—	4889 39.33	2217 468.4 1	—	Метод спутниковых геодезически х измерений (определений)	$M_t = \sqrt{(0.07^2 + 0.07^2)} = 0.10$

2. Сведения о характеристиках объекта недвижимости с кадастровым номером 50:14:0030406:1645

№ п/п	Наименование характеристики	Значение характеристики
1	2	3
1.	Вид объекта недвижимости	Здание
2.	Ранее присвоенный государственный учетный номер (инвентарный) здания, сооружения, объекта незавершенного строительства	—
3.	Кадастровый номер земельного участка (земельных участков), в границах которого (которых) расположены здание, сооружение, объект незавершенного строительства	50:14:0030406:112
4.	Уникальный учетный номер кадастрового квартала, в границах которого расположены здание, сооружение, объект незавершенного строительства	50:14:0030406
5.	Адрес здания, сооружения, объекта незавершенного строительства	—
5.1	Сведения о местоположении здания, сооружения, объекта незавершенного строительства (при отсутствии адреса) в структурированном в соответствии с федеральной информационной адресной системой виде	—
5.2	Дополнительные сведения о местоположении	—
6.	Иные сведения	—

3. Пояснения к сведениям об объекте недвижимости с кадастровым номером 50:14:0030406:1645

1.	—
----	---

Описание местоположения зданий, сооружений, объектов незавершенного строительства на земельном участке

1. Сведения о характерных точках контура объекта недвижимости с кадастровым номером
=

Система координат МСК-50, зона 2

Зона № 2

Обозначение характерных точек контура	Содержатся в Едином государственном реестре недвижимости		Определены в ходе выполнения комплексных кадастровых работ				Метод определения координат	Формулы, примененные для расчета средней квадратической погрешности определения координат характерных точек (M _t), м, с подставленными в такие формулы значениями и итоговые (вычисленные) значения M _t , м
	Координаты , м		Радиус, м	Координаты , м		Радиус, м		
	X	Y	R	X	Y	R		
1	2	3	4	5	6	7	8	9
н112	—	—	—	4889 32.89	2217 478.3 4	—	Метод спутниковых геодезических измерений (определений)	M _t =√(0.07 ² +0.07 ²)=0.10
н113	—	—	—	4889 29.03	2217 473.2 3	—	Метод спутниковых геодезических измерений (определений)	M _t =√(0.07 ² +0.07 ²)=0.10
н114	—	—	—	4889 34.00	2217 469.4 8	—	Метод спутниковых геодезических измерений (определений)	M _t =√(0.07 ² +0.07 ²)=0.10
н115	—	—	—	4889 37.86	2217 474.5 9	—	Метод спутниковых геодезических измерений (определений)	M _t =√(0.07 ² +0.07 ²)=0.10

н112	—	—	—	4889 32.89	2217 478.3 4	—	Метод спутниковых геодезически х измерений (определений)	$Mt=\sqrt{(0.07^2+0.07^2)}=0.10$
------	---	---	---	---------------	--------------------	---	--	----------------------------------

2. Сведения о характеристиках объекта недвижимости с кадастровым номером 50:14:0030406:1657

№ п/п	Наименование характеристики	Значение характеристики
1	2	3
1.	Вид объекта недвижимости	Сооружение
2.	Ранее присвоенный государственный учетный номер (инвентарный) здания, сооружения, объекта незавершенного строительства	—
3.	Кадастровый номер земельного участка (земельных участков), в границах которого (которых) расположены здание, сооружение, объект незавершенного строительства	50:14:0030406:112
4.	Уникальный учетный номер кадастрового квартала, в границах которого расположены здание, сооружение, объект незавершенного строительства	50:14:0030406
5.	Адрес здания, сооружения, объекта незавершенного строительства	—
5.1	Сведения о местоположении здания, сооружения, объекта незавершенного строительства (при отсутствии адреса) в структурированном в соответствии с федеральной информационной адресной системой виде	—
5.2	Дополнительные сведения о местоположении	—
6.	Иные сведения	—

3. Пояснения к сведениям об объекте недвижимости с кадастровым номером 50:14:0030406:1657

1.	—
----	---

**Описание местоположения зданий, сооружений,
объектов незавершенного строительства на земельном участке**

1. Сведения о характерных точках контура объекта недвижимости с кадастровым номером =								
Система координат <u>МСК-50, зона 2</u>						Зона № <u>2</u>		
Обозначение характерных точек контура	Содержатся в Едином государственном реестре недвижимости			Определены в ходе выполнения комплексных кадастровых работ			Метод определения координат	Формулы, примененные для расчета средней квадратической погрешности определения координат характерных точек (Mt), м, с подставленными в такие формулы значениями и итоговые (вычисленные) значения Mt, м
	Координаты, м		Радиус, м	Координаты, м		Радиус, м		
	X	Y	R	X	Y	R		
1	2	3	4	5	6	7	8	9
н116	—	—	—	4889 58.13	2217 455.1 6	—	Метод спутниковых геодезических измерений (определений)	$Mt=\sqrt{(0.07^2+0.07^2)}=0.10$
н117	—	—	—	4889 64.21	2217 450.8 2	—	Метод спутниковых геодезических измерений (определений)	$Mt=\sqrt{(0.07^2+0.07^2)}=0.10$
н118	—	—	—	4889 69.12	2217 457.7 0	—	Метод спутниковых геодезических измерений (определений)	$Mt=\sqrt{(0.07^2+0.07^2)}=0.10$

н119	—	—	—	4889 63.04	2217 462.0 4	—	Метод спутниковых геодезически х измерений (определений)	$Mt=\sqrt{(0.07^2+0.07^2)}=0.10$
н116	—	—	—	4889 58.13	2217 455.1 6	—	Метод спутниковых геодезически х измерений (определений)	$Mt=\sqrt{(0.07^2+0.07^2)}=0.10$

2. Сведения о характеристиках объекта недвижимости с кадастровым номером 50:14:0000000:143635

№ п/п	Наименование характеристики	Значение характеристики
1	2	3
1.	Вид объекта недвижимости	Здание
2.	Ранее присвоенный государственный учетный номер (инвентарный) здания, сооружения, объекта незавершенного строительства	—
3.	Кадастровый номер земельного участка (земельных участков), в границах которого (которых) расположены здание, сооружение, объект незавершенного строительства	50:14:0030406:111
4.	Уникальный учетный номер кадастрового квартала, в границах которого расположены здание, сооружение, объект незавершенного строительства	50:14:0030406
5.	Адрес здания, сооружения, объекта незавершенного строительства	—
5.1	Сведения о местоположении здания, сооружения, объекта незавершенного строительства (при отсутствии адреса) в структурированном в соответствии с федеральной информационной адресной системой виде	—
5.2	Дополнительные сведения о местоположении	—
6.	Иные сведения	—

3. Пояснения к сведениям об объекте недвижимости с кадастровым номером 50:14:0000000:143635

1.	—										
Описание местоположения зданий, сооружений, объектов незавершенного строительства на земельном участке											
1. Сведения о характерных точках контура объекта недвижимости с кадастровым номером —											
Система координат МСК-50, зона 2						Зона № 2					
Обозначение характерных точек контура	Содержатся в Едином государственном реестре недвижимости			Определены в ходе выполнения комплексных кадастровых работ			Метод определения координат	Формулы, примененные для расчета средней квадратической погрешности определения координат характерных точек (M _t), м, с подставленными в такие формулы значениями и итоговые (вычисленные) значения M _t , м			
	Координаты, м		Радиус, м	Координаты, м		Радиус, м					
	X	Y	R	X	Y	R					
1	2	3	4	5	6	7	8	9			
н120	—	—	—	4889 92.79	2217 452.3 1	—	Метод спутниковых геодезических измерений (определений)	M _t =√(0.07²+0.07²)=0.10			
н123	—	—	—	4889 85.16	2217 458.3 0	—	Метод спутниковых геодезических измерений (определений)	M _t =√(0.07²+0.07²)=0.10			
н122	—	—	—	4889	2217 463.0	—	Метод спутниковых	M _t =√(0.07²+0.07²)=0.			

				88.86	2		геодезическ х измерений (определений)	10
н121	—	—	—	4889 96.49	2217 457.0 3	—	Метод спутниковых геодезическ х измерений (определений)	$Mt=\sqrt{(0.07^2+0.07^2)}=0.10$
н120	—	—	—	4889 92.79	2217 452.3 1	—	Метод спутниковых геодезическ х измерений (определений)	$Mt=\sqrt{(0.07^2+0.07^2)}=0.10$

2. Сведения о характеристиках объекта недвижимости с кадастровым номером 50:14:0030406:1171

№ п/п	Наименование характеристики	Значение характеристики
1	2	3
1.	Вид объекта недвижимости	Здание
2.	Ранее присвоенный государственный учетный номер (инвентарный) здания, сооружения, объекта незавершенного строительства	—
3.	Кадастровый номер земельного участка (земельных участков), в границах которого (которых) расположены здание, сооружение, объект незавершенного строительства	50:14:0030406:155
4.	Уникальный учетный номер кадастрового квартала, в границах которого расположены здание, сооружение, объект незавершенного строительства	50:14:0030406
5.	Адрес здания, сооружения, объекта незавершенного строительства	—
5.1	Сведения о местоположении здания, сооружения, объекта незавершенного строительства (при отсутствии адреса) в структурированном в соответствии с федеральной информационной адресной системой виде	—
5.2	Дополнительные сведения о местоположении	—

6.	Иные сведения					—		
3. Пояснения к сведениям об объекте недвижимости с кадастровым номером 50:14:0030406:1171								
1.	—							
Описание местоположения зданий, сооружений, объектов незавершенного строительства на земельном участке								
1. Сведения о характерных точках контура объекта недвижимости с кадастровым номером —								
Система координат МСК-50, зона 2						Зона № 2		
Обозначение характерных точек контура	Содержатся в Едином государственном реестре недвижимости			Определены в ходе выполнения комплексных кадастровых работ			Метод определения координат	Формулы, примененные для расчета средней квадратической погрешности определения координат характерных точек (M _t), м, с подставленными в такие формулы значениями и итоговые (вычисленные) значения M _t , м
	Координаты, м		Радиус, м	Координаты, м		Радиус, м		
	X	Y	R	X	Y	R		
1	2	3	4	5	6	7	8	9
н190	—	—	—	4890 21.99	2217 470.3 3	—	Метод спутниковых геодезических измерений (определений)	M _t =√(0.07²+0.07²)=0.10
н191	—	—	—	4890 27.40	2217 472.8 5	—	Метод спутниковых геодезических измерений	M _t =√(0.07²+0.07²)=0.10

							(определений)	
н192	—	—	—	4890 25.77	2217 476.6 8	—	Метод спутниковых геодезически х измерений (определений)	$Mt=\sqrt{(0.07^2+0.07^2)}=0.10$
н193	—	—	—	4890 27.41	2217 481.9 4	—	Метод спутниковых геодезически х измерений (определений)	$Mt=\sqrt{(0.07^2+0.07^2)}=0.10$
н194	—	—	—	4890 22.65	2217 484.0 1	—	Метод спутниковых геодезически х измерений (определений)	$Mt=\sqrt{(0.07^2+0.07^2)}=0.10$
н195	—	—	—	4890 22.25	2217 483.0 9	—	Метод спутниковых геодезически х измерений (определений)	$Mt=\sqrt{(0.07^2+0.07^2)}=0.10$
н196	—	—	—	4890 18.42	2217 484.7 6	—	Метод спутниковых геодезически х измерений (определений)	$Mt=\sqrt{(0.07^2+0.07^2)}=0.10$
н197	—	—	—	4890 15.64	2217 491.3 2	—	Метод спутниковых геодезически х измерений (определений)	$Mt=\sqrt{(0.07^2+0.07^2)}=0.10$
н198	—	—	—	4890 08.40	2217 488.0 0	—	Метод спутниковых геодезически х измерений (определений)	$Mt=\sqrt{(0.07^2+0.07^2)}=0.10$
н199	—	—	—	4890	2217	—	Метод	$Mt=\sqrt{(0.07^2+0.07^2)}=0.10$

				14.09	476.3 2		спутниковых геодезически х измерений (определений)	10
н200	—	—	—	4890 16.61	2217 475.6 8	—	Метод спутниковых геодезически х измерений (определений)	$Mt=\sqrt{(0.07^2+0.07^2)}=0.10$
н201	—	—	—	4890 17.31	2217 476.5 1	—	Метод спутниковых геодезически х измерений (определений)	$Mt=\sqrt{(0.07^2+0.07^2)}=0.10$
н202	—	—	—	4890 19.37	2217 476.0 1	—	Метод спутниковых геодезически х измерений (определений)	$Mt=\sqrt{(0.07^2+0.07^2)}=0.10$
н190	—	—	—	4890 21.99	2217 470.3 3	—	Метод спутниковых геодезически х измерений (определений)	$Mt=\sqrt{(0.07^2+0.07^2)}=0.10$

2. Сведения о характеристиках объекта недвижимости с кадастровым номером 50:14:0030406:1170

№ п/п	Наименование характеристики	Значение характеристики
1	2	3
1.	Вид объекта недвижимости	Здание
2.	Ранее присвоенный государственный учетный номер (инвентарный) здания, сооружения, объекта незавершенного строительства	—
3.	Кадастровый номер земельного участка (земельных участков), в границах которого (которых) расположены здание, сооружение, объект незавершенного строительства	50:14:0030406:170

4.	Уникальный учетный номер кадастрового квартала, в границах которого расположены здание, сооружение, объект незавершенного строительства	50:14:0030406
5.	Адрес здания, сооружения, объекта незавершенного строительства	—
5.1	Сведения о местоположении здания, сооружения, объекта незавершенного строительства (при отсутствии адреса) в структурированном в соответствии с федеральной информационной адресной системой виде	—
5.2	Дополнительные сведения о местоположении	—
6.	Иные сведения	—

3. Пояснения к сведениям об объекте недвижимости с кадастровым номером 50:14:0030406:1170

1.	—
----	---

Описание местоположения зданий, сооружений, объектов незавершенного строительства на земельном участке

1. Сведения о характерных точках контура объекта недвижимости с кадастровым номером —

Система координат МСК-50, зона 2

Зона № 2

Обозначение характерных точек контура	Содержатся в Едином государственном реестре недвижимости		Определены в ходе выполнения комплексных кадастровых работ		Метод определения координат	Формулы, примененные для расчета средней квадратической погрешности определения координат характерных точек (M_t), м, с подставленными в такие формулы значениями и итоговые (вычисленные) значения M_t , м
	Координаты, м	Радиус, м	Координаты, м	Радиус, м		

	X	Y	R	X	Y	R		
1	2	3	4	5	6	7	8	9
н203	—	—	—	4890 85.97	2217 467.3 3	—	Метод спутниковых геодезически х измерений (определений)	$Mt=\sqrt{(0.07^2+0.07^2)}=0.10$
н204	—	—	—	4890 88.26	2217 474.1 6	—	Метод спутниковых геодезически х измерений (определений)	$Mt=\sqrt{(0.07^2+0.07^2)}=0.10$
н205	—	—	—	4890 78.42	2217 477.4 6	—	Метод спутниковых геодезически х измерений (определений)	$Mt=\sqrt{(0.07^2+0.07^2)}=0.10$
н206	—	—	—	4890 79.09	2217 479.4 6	—	Метод спутниковых геодезически х измерений (определений)	$Mt=\sqrt{(0.07^2+0.07^2)}=0.10$
н207	—	—	—	4890 75.17	2217 480.7 7	—	Метод спутниковых геодезически х измерений (определений)	$Mt=\sqrt{(0.07^2+0.07^2)}=0.10$
н208	—	—	—	4890 74.50	2217 478.7 7	—	Метод спутниковых геодезически х измерений (определений)	$Mt=\sqrt{(0.07^2+0.07^2)}=0.10$
н209	—	—	—	4890 69.94	2217 480.3 0	—	Метод спутниковых геодезически х измерений (определений)	$Mt=\sqrt{(0.07^2+0.07^2)}=0.10$

)	
н210	—	—	—	4890 66.41	2217 469.7 8	—	Метод спутниковых геодезически х измерений (определений)	$Mt=\sqrt{(0.07^2+0.07^2)}=0.10$
н211	—	—	—	4890 73.22	2217 467.5 0	—	Метод спутниковых геодезически х измерений (определений)	$Mt=\sqrt{(0.07^2+0.07^2)}=0.10$
н212	—	—	—	4890 73.68	2217 465.8 3	—	Метод спутниковых геодезически х измерений (определений)	$Mt=\sqrt{(0.07^2+0.07^2)}=0.10$
н213	—	—	—	4890 77.67	2217 464.7 5	—	Метод спутниковых геодезически х измерений (определений)	$Mt=\sqrt{(0.07^2+0.07^2)}=0.10$
н214	—	—	—	4890 79.16	2217 465.5 6	—	Метод спутниковых геодезически х измерений (определений)	$Mt=\sqrt{(0.07^2+0.07^2)}=0.10$
н215	—	—	—	4890 79.64	2217 465.4 1	—	Метод спутниковых геодезически х измерений (определений)	$Mt=\sqrt{(0.07^2+0.07^2)}=0.10$
н216	—	—	—	4890 80.78	2217 469.0 9	—	Метод спутниковых геодезически х измерений (определений)	$Mt=\sqrt{(0.07^2+0.07^2)}=0.10$
н203	—	—	—	4890 85.97	2217 467.3	—	Метод спутниковых	$Mt=\sqrt{(0.07^2+0.07^2)}=0.10$

					3		геодезически х измерений (определений)	
2. Сведения о характеристиках объекта недвижимости с кадастровым номером 50:14:0030406:1172								
№ п/п	Наименование характеристики						Значение характеристики	
1	2						3	
1.	Вид объекта недвижимости						Здание	
2.	Ранее присвоенный государственный учетный номер (инвентарный) здания, сооружения, объекта незавершенного строительства						—	
3.	Кадастровый номер земельного участка (земельных участков), в границах которого (которых) расположены здание, сооружение, объект незавершенного строительства						50:14:0030406:59	
4.	Уникальный учетный номер кадастрового квартала, в границах которого расположены здание, сооружение, объект незавершенного строительства						50:14:0030406	
5.	Адрес здания, сооружения, объекта незавершенного строительства						—	
5.1	Сведения о местоположении здания, сооружения, объекта незавершенного строительства (при отсутствии адреса) в структурированном в соответствии с федеральной информационной адресной системой виде						—	
5.2	Дополнительные сведения о местоположении						—	
6.	Иные сведения						—	
3. Пояснения к сведениям об объекте недвижимости с кадастровым номером 50:14:0030406:1172								
1.	—							
Описание местоположения зданий, сооружений, объектов незавершенного строительства на земельном участке								
1. Сведения о характерных точках контура объекта недвижимости с кадастровым номером =								

Система координат МСК-50, зона 2						Зона № 2		
Обозначение характерных точек контура	Содержатся в Едином государственном реестре недвижимости			Определены в ходе выполнения комплексных кадастровых работ			Метод определения координат	Формулы, примененные для расчета средней квадратической погрешности определения координат характерных точек (M _t), м, с подставленными в такие формулы значениями и итоговые (вычисленные) значения M _t , м
	Координаты , м		Радиус, м	Координаты , м		Радиус, м		
	X	Y	R	X	Y	R		
1	2	3	4	5	6	7	8	9
н217	—	—	—	4890 79.54	2217 441.4 6	—	Метод спутниковых геодезических измерений (определений)	M _t =√(0.07²+0.07²)=0.10
н218	—	—	—	4890 73.47	2217 443.5 0	—	Метод спутниковых геодезических измерений (определений)	M _t =√(0.07²+0.07²)=0.10
н219	—	—	—	4890 71.43	2217 437.4 5	—	Метод спутниковых геодезических измерений (определений)	M _t =√(0.07²+0.07²)=0.10
н220	—	—	—	4890 77.50	2217 435.4 1	—	Метод спутниковых геодезических измерений	M _t =√(0.07²+0.07²)=0.10

							(определений)	
н217	—	—	—	4890 79.54	2217 441.4 6	—	Метод спутниковых геодезических измерений (определений)	$Mt = \sqrt{(0.07^2 + 0.07^2)} = 0.10$

2. Сведения о характеристиках объекта недвижимости с кадастровым номером 50:14:0030406:1666

№ п/п	Наименование характеристики	Значение характеристики
1	2	3
1.	Вид объекта недвижимости	Сооружение
2.	Ранее присвоенный государственный учетный номер (инвентарный) здания, сооружения, объекта незавершенного строительства	—
3.	Кадастровый номер земельного участка (земельных участков), в границах которого (которых) расположены здание, сооружение, объект незавершенного строительства	50:14:0030406:59
4.	Уникальный учетный номер кадастрового квартала, в границах которого расположены здание, сооружение, объект незавершенного строительства	50:14:0030406
5.	Адрес здания, сооружения, объекта незавершенного строительства	—
5.1	Сведения о местоположении здания, сооружения, объекта незавершенного строительства (при отсутствии адреса) в структурированном в соответствии с федеральной информационной адресной системой виде	—
5.2	Дополнительные сведения о местоположении	—
6.	Иные сведения	—

3. Пояснения к сведениям об объекте недвижимости с кадастровым номером 50:14:0030406:1666

1.	—
----	---

Описание местоположения зданий, сооружений, объектов незавершенного строительства на земельном участке

1. Сведения о характерных точках контура объекта недвижимости с кадастровым номером =								
Система координат <u>МСК-50, зона 2</u>						Зона № <u>2</u>		
Обозначение характерных точек контура	Содержатся в Едином государственном реестре недвижимости			Определены в ходе выполнения комплексных кадастровых работ			Метод определения координат	Формулы, примененные для расчета средней квадратической погрешности определения координат характерных точек (Mt), м, с подставленными в такие формулы значениями и итоговые (вычисленные) значения Mt, м
	Координаты, м		Радиус, м	Координаты, м		Радиус, м		
	X	Y	R	X	Y	R		
1	2	3	4	5	6	7	8	9
н152	—	—	—	4889 34.25	2217 739.5 2	—	Метод спутниковых геодезических измерений (определений)	$Mt=\sqrt{(0.07^2+0.07^2)}=0.10$
н155	—	—	—	4889 38.08	2217 746.9 4	—	Метод спутниковых геодезических измерений (определений)	$Mt=\sqrt{(0.07^2+0.07^2)}=0.10$
н154	—	—	—	4889 49.84	2217 740.8 6	—	Метод спутниковых геодезических измерений (определений)	$Mt=\sqrt{(0.07^2+0.07^2)}=0.10$

н153	—	—	—	4889 46.01	2217 733.4 4	—	Метод спутниковых геодезически х измерений (определений)	$Mt=\sqrt{(0.07^2+0.07^2)}=0.10$
н152	—	—	—	4889 34.25	2217 739.5 2	—	Метод спутниковых геодезически х измерений (определений)	$Mt=\sqrt{(0.07^2+0.07^2)}=0.10$

2. Сведения о характеристиках объекта недвижимости с кадастровым номером 50:14:0000000:152327

№ п/п	Наименование характеристики	Значение характеристики
1	2	3
1.	Вид объекта недвижимости	Здание
2.	Ранее присвоенный государственный учетный номер (инвентарный) здания, сооружения, объекта незавершенного строительства	—
3.	Кадастровый номер земельного участка (земельных участков), в границах которого (которых) расположены здание, сооружение, объект незавершенного строительства	50:14:0030406:634
4.	Уникальный учетный номер кадастрового квартала, в границах которого расположены здание, сооружение, объект незавершенного строительства	50:14:0030406
5.	Адрес здания, сооружения, объекта незавершенного строительства	—
5.1	Сведения о местоположении здания, сооружения, объекта незавершенного строительства (при отсутствии адреса) в структурированном в соответствии с федеральной информационной адресной системой виде	—
5.2	Дополнительные сведения о местоположении	—
6.	Иные сведения	—

3. Пояснения к сведениям об объекте недвижимости с кадастровым номером 50:14:0000000:152327

1.	—										
Описание местоположения зданий, сооружений, объектов незавершенного строительства на земельном участке											
1. Сведения о характерных точках контура объекта недвижимости с кадастровым номером =											
Система координат <u>МСК-50, зона 2</u>						Зона № <u>2</u>					
Обозначение характерных точек контура	Содержатся в Едином государственном реестре недвижимости			Определены в ходе выполнения комплексных кадастровых работ			Метод определения координат	Формулы, примененные для расчета средней квадратической погрешности определения координат характерных точек (M _t), м, с подставленными в такие формулы значениями и итоговые (вычисленные) значения M _t , м			
	Координаты, м		Радиус, м	Координаты, м		Радиус, м					
	X	Y	R	X	Y	R					
1	2	3	4	5	6	7	8	9			
н681	—	—	—	4893 28.82	2217 349.04	—	Метод спутниковых геодезических измерений (определений)	M _t =√(0.07²+0.07²)=0.10			
н682	—	—	—	4893 30.65	2217 346.97	—	Метод спутниковых геодезических измерений (определений)	M _t =√(0.07²+0.07²)=0.10			
н683	—	—	—	4893	2217 349.8	—	Метод спутниковых	M _t =√(0.07²+0.07²)=0.			

				33.93	6		геодезическ х измерений (определений)	10
н684	—	—	—	4893 32.09	2217 351.9 4	—	Метод спутниковых геодезическ х измерений (определений)	$Mt=\sqrt{(0.07^2+0.07^2)}=0.10$
н681	—	—	—	4893 28.82	2217 349.0 4	—	Метод спутниковых геодезическ х измерений (определений)	$Mt=\sqrt{(0.07^2+0.07^2)}=0.10$

2. Сведения о характеристиках объекта недвижимости с кадастровым номером 50:14:0030406:823

№ п/п	Наименование характеристики	Значение характеристики
1	2	3
1.	Вид объекта недвижимости	Сооружение
2.	Ранее присвоенный государственный учетный номер (инвентарный) здания, сооружения, объекта незавершенного строительства	—
3.	Кадастровый номер земельного участка (земельных участков), в границах которого (которых) расположены здание, сооружение, объект незавершенного строительства	50:14:0030406:12
4.	Уникальный учетный номер кадастрового квартала, в границах которого расположены здание, сооружение, объект незавершенного строительства	50:14:0030406
5.	Адрес здания, сооружения, объекта незавершенного строительства	—
5.1	Сведения о местоположении здания, сооружения, объекта незавершенного строительства (при отсутствии адреса) в структурированном в соответствии с федеральной информационной адресной системой виде	—
5.2	Дополнительные сведения о местоположении	—

6.	Иные сведения					—		
3. Пояснения к сведениям об объекте недвижимости с кадастровым номером 50:14:0030406:823								
1.	—							
Описание местоположения зданий, сооружений, объектов незавершенного строительства на земельном участке								
1. Сведения о характерных точках контура объекта недвижимости с кадастровым номером =								
Система координат МСК-50, зона 2						Зона № 2		
Обозначение характерных точек контура	Содержатся в Едином государственном реестре недвижимости			Определены в ходе выполнения комплексных кадастровых работ			Метод определения координат	Формулы, примененные для расчета средней квадратической погрешности определения координат характерных точек (M _t), м, с подставленными в такие формулы значениями и итоговые (вычисленные) значения M _t , м
	Координаты, м		Радиус, м	Координаты, м		Радиус, м		
	X	Y	R	X	Y	R		
1	2	3	4	5	6	7	8	9
н685	—	—	—	4893 35.48	2217 375.2 3	—	Метод спутниковых геодезических измерений (определений)	M _t =√(0.07²+0.07²)=0.10
н686	—	—	—	4893 32.32	2217 379.0 1	—	Метод спутниковых геодезических измерений	M _t =√(0.07²+0.07²)=0.10

							(определений)	
н687	—	—	—	4893 22.35	2217 370.6 7	—	Метод спутниковых геодезических измерений (определений)	$Mt=\sqrt{(0.07^2+0.07^2)}=0.10$
н688	—	—	—	4893 25.50	2217 366.8 9	—	Метод спутниковых геодезических измерений (определений)	$Mt=\sqrt{(0.07^2+0.07^2)}=0.10$
н685	—	—	—	4893 35.48	2217 375.2 3	—	Метод спутниковых геодезических измерений (определений)	$Mt=\sqrt{(0.07^2+0.07^2)}=0.10$

2. Сведения о характеристиках объекта недвижимости с кадастровым номером 50:14:0030406:822

№ п/п	Наименование характеристики	Значение характеристики
1	2	3
1.	Вид объекта недвижимости	Здание
2.	Ранее присвоенный государственный учетный номер (инвентарный) здания, сооружения, объекта незавершенного строительства	—
3.	Кадастровый номер земельного участка (земельных участков), в границах которого (которых) расположены здание, сооружение, объект незавершенного строительства	50:14:0030406:12
4.	Уникальный учетный номер кадастрового квартала, в границах которого расположены здание, сооружение, объект незавершенного строительства	50:14:0030406
5.	Адрес здания, сооружения, объекта незавершенного строительства	—
5.1	Сведения о местоположении здания, сооружения, объекта незавершенного строительства (при отсутствии адреса) в структурированном в соответствии с федеральной информационной	—

	адресной системой виде							
5.2	Дополнительные сведения о местоположении					—		
6.	Иные сведения					—		
3. Пояснения к сведениям об объекте недвижимости с кадастровым номером 50:14:0030406:822								
1.	—							
Описание местоположения зданий, сооружений, объектов незавершенного строительства на земельном участке								
1. Сведения о характерных точках контура объекта недвижимости с кадастровым номером =								
Система координат МСК-50, зона 2				Зона № 2				
Обозначение характерных точек контура	Содержатся в Едином государственном реестре недвижимости			Определены в ходе выполнения комплексных кадастровых работ		Метод определения координат	Формулы, примененные для расчета средней квадратической погрешности определения координат характерных точек (M _t), м, с подставленными в такие формулы значениями и итоговые (вычисленные) значения M _t , м	
	Координаты, м		Радиус, м	Координаты, м				Радиус, м
	X	Y	R	X	Y			R
1	2	3	4	5	6	7	8	9
н689	—	—	—	4893 86.43	2217 345.5 9	—	Метод спутниковых геодезических измерений (определений)	M _t =√(0.07²+0.07²)=0.10

н690	—	—	—	4893 84.08	2217 348.1 9	—	Метод спутниковых геодезически х измерений (определений)	$Mt=\sqrt{(0.07^2+0.07^2)}=0.10$
н691	—	—	—	4893 81.15	2217 347.5 4	—	Метод спутниковых геодезически х измерений (определений)	$Mt=\sqrt{(0.07^2+0.07^2)}=0.10$
н692	—	—	—	4893 77.90	2217 344.8 8	—	Метод спутниковых геодезически х измерений (определений)	$Mt=\sqrt{(0.07^2+0.07^2)}=0.10$
н693	—	—	—	4893 76.00	2217 347.2 0	—	Метод спутниковых геодезически х измерений (определений)	$Mt=\sqrt{(0.07^2+0.07^2)}=0.10$
н694	—	—	—	4893 66.72	2217 339.5 9	—	Метод спутниковых геодезически х измерений (определений)	$Mt=\sqrt{(0.07^2+0.07^2)}=0.10$
н695	—	—	—	4893 66.10	2217 337.6 8	—	Метод спутниковых геодезически х измерений (определений)	$Mt=\sqrt{(0.07^2+0.07^2)}=0.10$
н696	—	—	—	4893 67.35	2217 335.9 9	—	Метод спутниковых геодезически х измерений (определений)	$Mt=\sqrt{(0.07^2+0.07^2)}=0.10$
н697	—	—	—	4893 69.32	2217 335.6 3	—	Метод спутниковых геодезически	$Mt=\sqrt{(0.07^2+0.07^2)}=0.10$

							х измерений (определений)	
н698	—	—	—	4893 73.55	2217 330.1 8	—	Метод спутниковых геодезически х измерений (определений)	$Mt=\sqrt{(0.07^2+0.07^2)}=0.10$
н699	—	—	—	4893 82.59	2217 337.2 1	—	Метод спутниковых геодезически х измерений (определений)	$Mt=\sqrt{(0.07^2+0.07^2)}=0.10$
н700	—	—	—	4893 82.90	2217 336.8 2	—	Метод спутниковых геодезически х измерений (определений)	$Mt=\sqrt{(0.07^2+0.07^2)}=0.10$
н701	—	—	—	4893 86.68	2217 339.7 6	—	Метод спутниковых геодезически х измерений (определений)	$Mt=\sqrt{(0.07^2+0.07^2)}=0.10$
н702	—	—	—	4893 85.49	2217 341.3 4	—	Метод спутниковых геодезически х измерений (определений)	$Mt=\sqrt{(0.07^2+0.07^2)}=0.10$
н703	—	—	—	4893 86.13	2217 341.8 9	—	Метод спутниковых геодезически х измерений (определений)	$Mt=\sqrt{(0.07^2+0.07^2)}=0.10$
н704	—	—	—	4893 85.51	2217 342.7 0	—	Метод спутниковых геодезически х измерений (определений)	$Mt=\sqrt{(0.07^2+0.07^2)}=0.10$

н689	—	—	—	4893 86.43	2217 345.5 9	—	Метод спутниковых геодезически х измерений (определений)	$Mt=\sqrt{(0.07^2+0.07^2)}=0.10$
------	---	---	---	---------------	--------------------	---	--	----------------------------------

2. Сведения о характеристиках объекта недвижимости с кадастровым номером 50:14:0030406:1176

№ п/п	Наименование характеристики	Значение характеристики
1	2	3
1.	Вид объекта недвижимости	Здание
2.	Ранее присвоенный государственный учетный номер (инвентарный) здания, сооружения, объекта незавершенного строительства	—
3.	Кадастровый номер земельного участка (земельных участков), в границах которого (которых) расположены здание, сооружение, объект незавершенного строительства	50:14:0030406:2140
4.	Уникальный учетный номер кадастрового квартала, в границах которого расположены здание, сооружение, объект незавершенного строительства	50:14:0030406
5.	Адрес здания, сооружения, объекта незавершенного строительства	—
5.1	Сведения о местоположении здания, сооружения, объекта незавершенного строительства (при отсутствии адреса) в структурированном в соответствии с федеральной информационной адресной системой виде	—
5.2	Дополнительные сведения о местоположении	—
6.	Иные сведения	—

3. Пояснения к сведениям об объекте недвижимости с кадастровым номером 50:14:0030406:1176

1.	—
----	---

**Описание местоположения зданий, сооружений,
объектов незавершенного строительства на земельном участке**

1. Сведения о характерных точках контура объекта недвижимости с кадастровым номером =								
Система координат <u>МСК-50, зона 2</u>						Зона № <u>2</u>		
Обозначение характерных точек контура	Содержатся в Едином государственном реестре недвижимости			Определены в ходе выполнения комплексных кадастровых работ			Метод определения координат	Формулы, примененные для расчета средней квадратической погрешности определения координат характерных точек (Mt), м, с подставленными в такие формулы значениями и итоговые (вычисленные) значения Mt, м
	Координаты, м		Радиус, м	Координаты, м		Радиус, м		
	X	Y	R	X	Y	R		
1	2	3	4	5	6	7	8	9
н307	—	—	—	4890 08.38	2217 838.6 5	—	Метод спутниковых геодезических измерений (определений)	$Mt=\sqrt{(0.07^2+0.07^2)}=0.10$
н308	—	—	—	4890 12.32	2217 844.8 7	—	Метод спутниковых геодезических измерений (определений)	$Mt=\sqrt{(0.07^2+0.07^2)}=0.10$
н309	—	—	—	4890 02.29	2217 851.2 1	—	Метод спутниковых геодезических измерений (определений)	$Mt=\sqrt{(0.07^2+0.07^2)}=0.10$

н310	—	—	—	4889 98.35	2217 844.9 9	—	Метод спутниковых геодезически х измерений (определений)	$Mt=\sqrt{(0.07^2+0.07^2)}=0.10$
н307	—	—	—	4890 08.38	2217 838.6 5	—	Метод спутниковых геодезически х измерений (определений)	$Mt=\sqrt{(0.07^2+0.07^2)}=0.10$

2. Сведения о характеристиках объекта недвижимости с кадастровым номером 50:14:0030406:716

№ п/п	Наименование характеристики	Значение характеристики
1	2	3
1.	Вид объекта недвижимости	Здание
2.	Ранее присвоенный государственный учетный номер (инвентарный) здания, сооружения, объекта незавершенного строительства	—
3.	Кадастровый номер земельного участка (земельных участков), в границах которого (которых) расположены здание, сооружение, объект незавершенного строительства	50:14:0030406:619
4.	Уникальный учетный номер кадастрового квартала, в границах которого расположены здание, сооружение, объект незавершенного строительства	50:14:0030406
5.	Адрес здания, сооружения, объекта незавершенного строительства	—
5.1	Сведения о местоположении здания, сооружения, объекта незавершенного строительства (при отсутствии адреса) в структурированном в соответствии с федеральной информационной адресной системой виде	—
5.2	Дополнительные сведения о местоположении	—
6.	Иные сведения	—

3. Пояснения к сведениям об объекте недвижимости с кадастровым номером 50:14:0030406:716

1.	—										
Описание местоположения зданий, сооружений, объектов незавершенного строительства на земельном участке											
1. Сведения о характерных точках контура объекта недвижимости с кадастровым номером =											
Система координат <u>МСК-50, зона 2</u>						Зона № <u>2</u>					
Обозначение характерных точек контура	Содержатся в Едином государственном реестре недвижимости			Определены в ходе выполнения комплексных кадастровых работ			Метод определения координат	Формулы, примененные для расчета средней квадратической погрешности определения координат характерных точек (M _t), м, с подставленными в такие формулы значениями и итоговые (вычисленные) значения M _t , м			
	Координаты, м		Радиус, м	Координаты, м		Радиус, м					
X	Y	R	X	Y	R						
1	2	3	4	5	6	7	8	9			
н237	—	—	—	4890 60.77	2217 576.4 5	—	Метод спутниковых геодезических измерений (определений)	M _t =√(0.07²+0.07²)=0.10			
н238	—	—	—	4890 66.97	2217 572.2 3	—	Метод спутниковых геодезических измерений (определений)	M _t =√(0.07²+0.07²)=0.10			
н239	—	—	—	4890	2217 580.4	—	Метод спутниковых	M _t =√(0.07²+0.07²)=0.			

				72.56	5		геодезическ х измерений (определений)	10
н240	—	—	—	4890 66.36	2217 584.6 7	—	Метод спутниковых геодезическ х измерений (определений)	$Mt=\sqrt{(0.07^2+0.07^2)}=0.10$
н237	—	—	—	4890 60.77	2217 576.4 5	—	Метод спутниковых геодезическ х измерений (определений)	$Mt=\sqrt{(0.07^2+0.07^2)}=0.10$

2. Сведения о характеристиках объекта недвижимости с кадастровым номером 50:14:0000000:119846

№ п/п	Наименование характеристики	Значение характеристики
1	2	3
1.	Вид объекта недвижимости	Здание
2.	Ранее присвоенный государственный учетный номер (инвентарный) здания, сооружения, объекта незавершенного строительства	—
3.	Кадастровый номер земельного участка (земельных участков), в границах которого (которых) расположены здание, сооружение, объект незавершенного строительства	50:14:0030406:465
4.	Уникальный учетный номер кадастрового квартала, в границах которого расположены здание, сооружение, объект незавершенного строительства	50:14:0030406
5.	Адрес здания, сооружения, объекта незавершенного строительства	—
5.1	Сведения о местоположении здания, сооружения, объекта незавершенного строительства (при отсутствии адреса) в структурированном в соответствии с федеральной информационной адресной системой виде	—
5.2	Дополнительные сведения о местоположении	—

6.	Иные сведения					—		
3. Пояснения к сведениям об объекте недвижимости с кадастровым номером 50:14:0000000:119846								
1.	—							
Описание местоположения зданий, сооружений, объектов незавершенного строительства на земельном участке								
1. Сведения о характерных точках контура объекта недвижимости с кадастровым номером =								
Система координат МСК-50, зона 2						Зона № 2		
Обозначение характерных точек контура	Содержатся в Едином государственном реестре недвижимости			Определены в ходе выполнения комплексных кадастровых работ			Метод определения координат	Формулы, примененные для расчета средней квадратической погрешности определения координат характерных точек (M _t), м, с подставленными в такие формулы значениями и итоговые (вычисленные) значения M _t , м
	Координаты, м		Радиус, м	Координаты, м		Радиус, м		
	X	Y	R	X	Y	R		
1	2	3	4	5	6	7	8	9
н241	—	—	—	4890 94.72	2217 555.2 6	—	Метод спутниковых геодезических измерений (определений)	M _t =√(0.07²+0.07²)=0.10
н242	—	—	—	4890 98.34	2217 551.3 2	—	Метод спутниковых геодезических измерений	M _t =√(0.07²+0.07²)=0.10

							(определений)	
н243	—	—	—	4891 04.38	2217 556.8 8	—	Метод спутниковых геодезических измерений (определений)	$Mt=\sqrt{(0.07^2+0.07^2)}=0.10$
н244	—	—	—	4891 00.75	2217 560.8 1	—	Метод спутниковых геодезических измерений (определений)	$Mt=\sqrt{(0.07^2+0.07^2)}=0.10$
н241	—	—	—	4890 94.72	2217 555.2 6	—	Метод спутниковых геодезических измерений (определений)	$Mt=\sqrt{(0.07^2+0.07^2)}=0.10$

2. Сведения о характеристиках объекта недвижимости с кадастровым номером 50:14:0030406:1009

№ п/п	Наименование характеристики	Значение характеристики
1	2	3
1.	Вид объекта недвижимости	Здание
2.	Ранее присвоенный государственный учетный номер (инвентарный) здания, сооружения, объекта незавершенного строительства	—
3.	Кадастровый номер земельного участка (земельных участков), в границах которого (которых) расположены здание, сооружение, объект незавершенного строительства	50:14:0030406:474
4.	Уникальный учетный номер кадастрового квартала, в границах которого расположены здание, сооружение, объект незавершенного строительства	50:14:0030406
5.	Адрес здания, сооружения, объекта незавершенного строительства	—
5.1	Сведения о местоположении здания, сооружения, объекта незавершенного строительства (при отсутствии адреса) в структурированном в соответствии с федеральной информационной	—

	адресной системой виде							
5.2	Дополнительные сведения о местоположении					—		
6.	Иные сведения					—		
3. Пояснения к сведениям об объекте недвижимости с кадастровым номером 50:14:0030406:1009								
1.	—							
Описание местоположения зданий, сооружений, объектов незавершенного строительства на земельном участке								
1. Сведения о характерных точках контура объекта недвижимости с кадастровым номером =								
Система координат МСК-50, зона 2				Зона № 2				
Обозначение характерных точек контура	Содержатся в Едином государственном реестре недвижимости			Определены в ходе выполнения комплексных кадастровых работ		Метод определения координат	Формулы, примененные для расчета средней квадратической погрешности определения координат характерных точек (M _t), м, с подставленными в такие формулы значениями и итоговые (вычисленные) значения M _t , м	
	Координаты, м		Радиус, м	Координаты, м				Радиус, м
	X	Y	R	X	Y			R
1	2	3	4	5	6	7	8	9
н387	—	—	—	489158.03	2217581.96	—	Метод спутниковых геодезических измерений (определений)	M _t =√(0.07²+0.07²)=0.10

н388	—	—	—	4891 52.63	2217 586.7 1	—	Метод спутниковых геодезически х измерений (определений)	$Mt=\sqrt{(0.07^2+0.07^2)}=0.10$
н389	—	—	—	4891 44.70	2217 577.7 0	—	Метод спутниковых геодезически х измерений (определений)	$Mt=\sqrt{(0.07^2+0.07^2)}=0.10$
н390	—	—	—	4891 50.11	2217 572.9 4	—	Метод спутниковых геодезически х измерений (определений)	$Mt=\sqrt{(0.07^2+0.07^2)}=0.10$
н387	—	—	—	4891 58.03	2217 581.9 6	—	Метод спутниковых геодезически х измерений (определений)	$Mt=\sqrt{(0.07^2+0.07^2)}=0.10$

2. Сведения о характеристиках объекта недвижимости с кадастровым номером 50:14:0030406:1191

№ п/п	Наименование характеристики	Значение характеристики
1	2	3
1.	Вид объекта недвижимости	Здание
2.	Ранее присвоенный государственный учетный номер (инвентарный) здания, сооружения, объекта незавершенного строительства	—
3.	Кадастровый номер земельного участка (земельных участков), в границах которого (которых) расположены здание, сооружение, объект незавершенного строительства	50:14:0030406:2150
4.	Уникальный учетный номер кадастрового квартала, в границах которого расположены здание, сооружение, объект незавершенного строительства	50:14:0030406
5.	Адрес здания, сооружения, объекта незавершенного строительства	—

5.1	Сведения о местоположении здания, сооружения, объекта незавершенного строительства (при отсутствии адреса) в структурированном в соответствии с федеральной информационной адресной системой виде	—						
5.2	Дополнительные сведения о местоположении	—						
6.	Иные сведения	—						
3. Пояснения к сведениям об объекте недвижимости с кадастровым номером 50:14:0030406:1191								
1.	—							
Описание местоположения зданий, сооружений, объектов незавершенного строительства на земельном участке								
1. Сведения о характерных точках контура объекта недвижимости с кадастровым номером =								
Система координат МСК-50, зона 2								
Зона № 2								
Обозначение характерных точек контура	Содержатся в Едином государственном реестре недвижимости		Определены в ходе выполнения комплексных кадастровых работ		Метод определения координат	Формулы, примененные для расчета средней квадратической погрешности определения координат характерных точек (M _t), м, с подставленными в такие формулы значениями и итоговые (вычисленные) значения M _t , м		
	Координаты, м	Радиус, м	Координаты, м	Радиус, м				
	X	Y	R	X			Y	R
1	2	3	4	5	6	7	8	9
н391	—	—	—	4891 61.27	2217 495.6 6	—	Метод спутниковых геодезически	M _t =√(0.07²+0.07²)=0.10

							х измерений (определений)	
н394	—	—	—	4891 56.17	2217 499.1 9	—	Метод спутниковых геодезически х измерений (определений)	$Mt=\sqrt{(0.07^2+0.07^2)}=0.10$
н393	—	—	—	4891 60.31	2217 505.1 9	—	Метод спутниковых геодезически х измерений (определений)	$Mt=\sqrt{(0.07^2+0.07^2)}=0.10$
н392	—	—	—	4891 65.42	2217 501.6 6	—	Метод спутниковых геодезически х измерений (определений)	$Mt=\sqrt{(0.07^2+0.07^2)}=0.10$
н391	—	—	—	4891 61.27	2217 495.6 6	—	Метод спутниковых геодезически х измерений (определений)	$Mt=\sqrt{(0.07^2+0.07^2)}=0.10$

2. Сведения о характеристиках объекта недвижимости с кадастровым номером 50:14:0030406:1652

№ п/п	Наименование характеристики	Значение характеристики
1	2	3
1.	Вид объекта недвижимости	Здание
2.	Ранее присвоенный государственный учетный номер (инвентарный) здания, сооружения, объекта незавершенного строительства	—
3.	Кадастровый номер земельного участка (земельных участков), в границах которого (которых) расположены здание, сооружение, объект незавершенного строительства	50:14:0030406:74
4.	Уникальный учетный номер кадастрового квартала, в границах которого расположены здание, сооружение,	50:14:0030406

	объект незавершенного строительства	
5.	Адрес здания, сооружения, объекта незавершенного строительства	—
5.1	Сведения о местоположении здания, сооружения, объекта незавершенного строительства (при отсутствии адреса) в структурированном в соответствии с федеральной информационной адресной системой виде	—
5.2	Дополнительные сведения о местоположении	—
6.	Иные сведения	—

3. Пояснения к сведениям об объекте недвижимости с кадастровым номером 50:14:0030406:1652

1.	—
----	---

Описание местоположения зданий, сооружений, объектов незавершенного строительства на земельном участке

1. Сведения о характерных точках контура объекта недвижимости с кадастровым номером =

Система координат МСК-50, зона 2

Зона № 2

Обозначение характерных точек контура	Содержатся в Едином государственном реестре недвижимости		Определены в ходе выполнения комплексных кадастровых работ			Метод определения координат	Формулы, примененные для расчета средней квадратической погрешности определения координат характерных точек (M_t), м, с подставленными в такие формулы значениями и итоговые (вычисленные) значения M_t , м			
	Координаты , м		Радиус, м		Координаты , м			Радиус, м		
	X	Y	R	X	Y			R		

1	2	3	4	5	6	7	8	9
н341	—	—	—	4891 93.41	2217 503.5 1	—	Метод спутниковых геодезически х измерений (определений)	$Mt=\sqrt{(0.07^2+0.07^2)}=0.10$
н342	—	—	—	4891 87.13	2217 497.0 7	—	Метод спутниковых геодезически х измерений (определений)	$Mt=\sqrt{(0.07^2+0.07^2)}=0.10$
н343	—	—	—	4891 88.99	2217 495.2 6	—	Метод спутниковых геодезически х измерений (определений)	$Mt=\sqrt{(0.07^2+0.07^2)}=0.10$
н344	—	—	—	4891 88.04	2217 494.3 4	—	Метод спутниковых геодезически х измерений (определений)	$Mt=\sqrt{(0.07^2+0.07^2)}=0.10$
н345	—	—	—	4891 88.16	2217 493.3 8	—	Метод спутниковых геодезически х измерений (определений)	$Mt=\sqrt{(0.07^2+0.07^2)}=0.10$
н346	—	—	—	4891 89.07	2217 492.9 0	—	Метод спутниковых геодезически х измерений (определений)	$Mt=\sqrt{(0.07^2+0.07^2)}=0.10$
н347	—	—	—	4891 90.41	2217 493.8 8	—	Метод спутниковых геодезически х измерений (определений)	$Mt=\sqrt{(0.07^2+0.07^2)}=0.10$
н348	—	—	—	4891	2217 492.0	—	Метод спутниковых	$Mt=\sqrt{(0.07^2+0.07^2)}=0.10$

				92.26	7		геодезическ х измерений (определений)	10
н349	—	—	—	4891 98.54	2217 498.5 1	—	Метод спутниковых геодезическ х измерений (определений)	$Mt=\sqrt{(0.07^2+0.07^2)}=0.10$
н350	—	—	—	4891 96.94	2217 500.0 7	—	Метод спутниковых геодезическ х измерений (определений)	$Mt=\sqrt{(0.07^2+0.07^2)}=0.10$
н351	—	—	—	4891 98.36	2217 501.5 2	—	Метод спутниковых геодезическ х измерений (определений)	$Mt=\sqrt{(0.07^2+0.07^2)}=0.10$
н352	—	—	—	4891 98.44	2217 502.7 9	—	Метод спутниковых геодезическ х измерений (определений)	$Mt=\sqrt{(0.07^2+0.07^2)}=0.10$
н353	—	—	—	4891 97.66	2217 503.5 4	—	Метод спутниковых геодезическ х измерений (определений)	$Mt=\sqrt{(0.07^2+0.07^2)}=0.10$
н354	—	—	—	4891 96.45	2217 503.4 3	—	Метод спутниковых геодезическ х измерений (определений)	$Mt=\sqrt{(0.07^2+0.07^2)}=0.10$
н355	—	—	—	4891 95.01	2217 501.9 5	—	Метод спутниковых геодезическ х измерений (определений)	$Mt=\sqrt{(0.07^2+0.07^2)}=0.10$

)	
н341	—	—	—	4891 93.41	2217 503.5 1	—	Метод спутниковых геодезически х измерений (определений)	$Mt = \sqrt{(0.07^2 + 0.07^2)} = 0.10$

2. Сведения о характеристиках объекта недвижимости с кадастровым номером 50:14:0030406:1177

№ п/п	Наименование характеристики	Значение характеристики
1	2	3
1.	Вид объекта недвижимости	Здание
2.	Ранее присвоенный государственный учетный номер (инвентарный) здания, сооружения, объекта незавершенного строительства	—
3.	Кадастровый номер земельного участка (земельных участков), в границах которого (которых) расположены здание, сооружение, объект незавершенного строительства	50:14:0030406:1793
4.	Уникальный учетный номер кадастрового квартала, в границах которого расположены здание, сооружение, объект незавершенного строительства	50:14:0030406
5.	Адрес здания, сооружения, объекта незавершенного строительства	—
5.1	Сведения о местоположении здания, сооружения, объекта незавершенного строительства (при отсутствии адреса) в структурированном в соответствии с федеральной информационной адресной системой виде	—
5.2	Дополнительные сведения о местоположении	—
6.	Иные сведения	—

3. Пояснения к сведениям об объекте недвижимости с кадастровым номером 50:14:0030406:1177

1.	—
----	---

**Описание местоположения зданий, сооружений,
объектов незавершенного строительства на земельном участке**

1. Сведения о характерных точках контура объекта недвижимости с кадастровым номером =								
Система координат <u>МСК-50, зона 2</u>							Зона № <u>2</u>	
Обозначение характерных точек контура	Содержатся в Едином государственном реестре недвижимости			Определены в ходе выполнения комплексных кадастровых работ			Метод определения координат	Формулы, примененные для расчета средней квадратической погрешности определения координат характерных точек (Mt), м, с подставленными в такие формулы значениями и итоговые (вычисленные) значения Mt, м
	Координаты, м		Радиус, м	Координаты, м		Радиус, м		
	X	Y	R	X	Y	R		
1	2	3	4	5	6	7	8	9
н395	—	—	—	4891 77.31	2217 530.6 2	—	Метод спутниковых геодезических измерений (определений)	$Mt=\sqrt{(0.07^2+0.07^2)}=0.10$
н396	—	—	—	4891 67.79	2217 537.1 6	—	Метод спутниковых геодезических измерений (определений)	$Mt=\sqrt{(0.07^2+0.07^2)}=0.10$
н397	—	—	—	4891 65.05	2217 533.1 6	—	Метод спутниковых геодезических измерений (определений)	$Mt=\sqrt{(0.07^2+0.07^2)}=0.10$

н398	—	—	—	4891 66.94	2217 531.8 6	—	Метод спутниковых геодезически х измерений (определений)	$Mt=\sqrt{(0.07^2+0.07^2)}=0.10$
н399	—	—	—	4891 65.01	2217 529.0 4	—	Метод спутниковых геодезически х измерений (определений)	$Mt=\sqrt{(0.07^2+0.07^2)}=0.10$
н400	—	—	—	4891 66.39	2217 528.0 9	—	Метод спутниковых геодезически х измерений (определений)	$Mt=\sqrt{(0.07^2+0.07^2)}=0.10$
н401	—	—	—	4891 65.44	2217 526.7 0	—	Метод спутниковых геодезически х измерений (определений)	$Mt=\sqrt{(0.07^2+0.07^2)}=0.10$
н402	—	—	—	4891 66.83	2217 525.7 5	—	Метод спутниковых геодезически х измерений (определений)	$Mt=\sqrt{(0.07^2+0.07^2)}=0.10$
н403	—	—	—	4891 66.07	2217 524.6 4	—	Метод спутниковых геодезически х измерений (определений)	$Mt=\sqrt{(0.07^2+0.07^2)}=0.10$
н404	—	—	—	4891 70.86	2217 521.4 5	—	Метод спутниковых геодезически х измерений (определений)	$Mt=\sqrt{(0.07^2+0.07^2)}=0.10$
н395	—	—	—	4891 77.31	2217 530.6 2	—	Метод спутниковых геодезически	$Mt=\sqrt{(0.07^2+0.07^2)}=0.10$

							х измерений (определений)	
2. Сведения о характеристиках объекта недвижимости с кадастровым номером <u>50:14:0000000:113364</u>								
№ п/п	Наименование характеристики						Значение характеристики	
1	2						3	
1.	Вид объекта недвижимости						Здание	
2.	Ранее присвоенный государственный учетный номер (инвентарный) здания, сооружения, объекта незавершенного строительства						—	
3.	Кадастровый номер земельного участка (земельных участков), в границах которого (которых) расположены здание, сооружение, объект незавершенного строительства						50:14:0030406:74	
4.	Уникальный учетный номер кадастрового квартала, в границах которого расположены здание, сооружение, объект незавершенного строительства						50:14:0030406	
5.	Адрес здания, сооружения, объекта незавершенного строительства						—	
5.1	Сведения о местоположении здания, сооружения, объекта незавершенного строительства (при отсутствии адреса) в структурированном в соответствии с федеральной информационной адресной системой виде						—	
5.2	Дополнительные сведения о местоположении						—	
6.	Иные сведения						—	
3. Пояснения к сведениям об объекте недвижимости с кадастровым номером <u>50:14:0000000:113364</u>								
1.	—							
Описание местоположения зданий, сооружений, объектов незавершенного строительства на земельном участке								
1. Сведения о характерных точках контура объекта недвижимости с кадастровым номером =								
Система координат <u>МСК-50, зона 2</u>								
Зона № <u>2</u>								

Обозначение характерных точек контура	Содержатся в Едином государственном реестре недвижимости			Определены в ходе выполнения комплексных кадастровых работ			Метод определения координат	Формулы, примененные для расчета средней квадратической погрешности определения координат характерных точек (M _t), м, с подставленными в такие формулы значениями и итоговые (вычисленные) значения M _t , м
	Координаты , м		Радиус, м	Координаты , м		Радиус, м		
	X	Y	R	X	Y	R		
1	2	3	4	5	6	7	8	9
н504	—	—	—	4892 06.60	2217 524.1 5	—	Метод спутниковых геодезических измерений (определений)	M _t =√(0.07 ² +0.07 ²)=0.10
н505	—	—	—	4892 14.76	2217 518.4 6	—	Метод спутниковых геодезических измерений (определений)	M _t =√(0.07 ² +0.07 ²)=0.10
н506	—	—	—	4892 23.39	2217 530.8 6	—	Метод спутниковых геодезических измерений (определений)	M _t =√(0.07 ² +0.07 ²)=0.10
н507	—	—	—	4892 19.47	2217 533.5 8	—	Метод спутниковых геодезических измерений (определений)	M _t =√(0.07 ² +0.07 ²)=0.10

н508	—	—	—	4892 18.33	2217 531.9 4	—	Метод спутниковых геодезически х измерений (определений)	$Mt=\sqrt{(0.07^2+0.07^2)}=0.10$
н509	—	—	—	4892 14.08	2217 534.9 0	—	Метод спутниковых геодезически х измерений (определений)	$Mt=\sqrt{(0.07^2+0.07^2)}=0.10$
н504	—	—	—	4892 06.60	2217 524.1 5	—	Метод спутниковых геодезически х измерений (определений)	$Mt=\sqrt{(0.07^2+0.07^2)}=0.10$

2. Сведения о характеристиках объекта недвижимости с кадастровым номером 50:14:0030406:1201

№ п/п	Наименование характеристики	Значение характеристики
1	2	3
1.	Вид объекта недвижимости	Здание
2.	Ранее присвоенный государственный учетный номер (инвентарный) здания, сооружения, объекта незавершенного строительства	—
3.	Кадастровый номер земельного участка (земельных участков), в границах которого (которых) расположены здание, сооружение, объект незавершенного строительства	50:14:0030406:169
4.	Уникальный учетный номер кадастрового квартала, в границах которого расположены здание, сооружение, объект незавершенного строительства	50:14:0030406
5.	Адрес здания, сооружения, объекта незавершенного строительства	—
5.1	Сведения о местоположении здания, сооружения, объекта незавершенного строительства (при отсутствии адреса) в структурированном в соответствии с федеральной информационной адресной системой виде	—

5.2	Дополнительные сведения о местоположении	—
6.	Иные сведения	—

3. Пояснения к сведениям об объекте недвижимости с кадастровым номером 50:14:0030406:1201

1.	—
----	---

Описание местоположения зданий, сооружений, объектов незавершенного строительства на земельном участке

1. Сведения о характерных точках контура объекта недвижимости с кадастровым номером =

Система координат МСК-50, зона 2

Зона № 2

Обозначение характерных точек контура	Содержатся в Едином государственном реестре недвижимости			Определены в ходе выполнения комплексных кадастровых работ			Метод определения координат	Формулы, примененные для расчета средней квадратической погрешности определения координат характерных точек (M_t), м, с подставленными в такие формулы значениями и итоговые (вычисленные) значения M_t , м
	Координаты, м		Радиус, м	Координаты, м		Радиус, м		
	X	Y	R	X	Y	R		
1	2	3	4	5	6	7	8	9
н456	—	—	—	4891 16.90	2217 873.9 5	—	Метод спутниковых геодезических измерений (определений)	$M_t = \sqrt{(0.07^2 + 0.07^2)} = 0.10$
н461	—	—	—	4891 10.41	2217 879.7	—	Метод спутниковых	$M_t = \sqrt{(0.07^2 + 0.07^2)} = 0.10$

					6		геодезическ х измерений (определений)	
н460	—	—	—	4891 19.39	2217 889.7 8	—	Метод спутниковых геодезическ х измерений (определений)	$Mt=\sqrt{(0.07^2+0.07^2)}=0.10$
н459	—	—	—	4891 21.64	2217 887.7 5	—	Метод спутниковых геодезическ х измерений (определений)	$Mt=\sqrt{(0.07^2+0.07^2)}=0.10$
н458	—	—	—	4891 20.08	2217 886.0 0	—	Метод спутниковых геодезическ х измерений (определений)	$Mt=\sqrt{(0.07^2+0.07^2)}=0.10$
н457	—	—	—	4891 23.87	2217 882.6 0	—	Метод спутниковых геодезическ х измерений (определений)	$Mt=\sqrt{(0.07^2+0.07^2)}=0.10$
н456	—	—	—	4891 16.90	2217 873.9 5	—	Метод спутниковых геодезическ х измерений (определений)	$Mt=\sqrt{(0.07^2+0.07^2)}=0.10$

2. Сведения о характеристиках объекта недвижимости с кадастровым номером 50:14:0030406:779

№ п/п	Наименование характеристики	Значение характеристики
1	2	3
1.	Вид объекта недвижимости	Здание
2.	Ранее присвоенный государственный учетный номер (инвентарный) здания, сооружения, объекта незавершенного строительства	—

3.	Кадастровый номер земельного участка (земельных участков), в границах которого (которых) расположены здание, сооружение, объект незавершенного строительства	50:14:0030406:2174		
4.	Уникальный учетный номер кадастрового квартала, в границах которого расположены здание, сооружение, объект незавершенного строительства	50:14:0030406		
5.	Адрес здания, сооружения, объекта незавершенного строительства	—		
5.1	Сведения о местоположении здания, сооружения, объекта незавершенного строительства (при отсутствии адреса) в структурированном в соответствии с федеральной информационной адресной системой виде	—		
5.2	Дополнительные сведения о местоположении	—		
6.	Иные сведения	—		
3. Пояснения к сведениям об объекте недвижимости с кадастровым номером <u>50:14:0030406:779</u>				
1.	—			
Описание местоположения зданий, сооружений, объектов незавершенного строительства на земельном участке				
1. Сведения о характерных точках контура объекта недвижимости с кадастровым номером =				
Система координат <u>МСК-50, зона 2</u>		Зона № <u>2</u>		
Обозначение характерных	Содержатся в Едином государственном реестре недвижимости	Определены в ходе выполнения комплексных кадастровых работ	Метод определения координат	Формулы, примененные для расчета средней квадратической погрешности определения

точек конту ра	Координаты , м		Радиу с, м	Координаты , м		Радиус, м		координат характерных точек (M _t), м, с подставленными в такие формулы значениями и итоговые (вычисленные) значения M _t , м
	X	Y	R	X	Y	R		
1	2	3	4	5	6	7	8	9
н462	—	—	—	4891 07.05	2217 831.2 9	—	Метод спутниковых геодезически х измерений (определений)	$M_t = \sqrt{(0.07^2 + 0.07^2)} = 0.10$
н465	—	—	—	4891 14.52	2217 825.2 0	—	Метод спутниковых геодезически х измерений (определений)	$M_t = \sqrt{(0.07^2 + 0.07^2)} = 0.10$
н464	—	—	—	4891 08.98	2217 818.4 1	—	Метод спутниковых геодезически х измерений (определений)	$M_t = \sqrt{(0.07^2 + 0.07^2)} = 0.10$
н463	—	—	—	4891 01.51	2217 824.5 0	—	Метод спутниковых геодезически х измерений (определений)	$M_t = \sqrt{(0.07^2 + 0.07^2)} = 0.10$
н462	—	—	—	4891 07.05	2217 831.2 9	—	Метод спутниковых геодезически х измерений (определений)	$M_t = \sqrt{(0.07^2 + 0.07^2)} = 0.10$

2. Сведения о характеристиках объекта недвижимости с кадастровым номером 50:14:0030406:1000

№ п/п	Наименование характеристики	Значение характеристики
1	2	3
1.	Вид объекта недвижимости	Здание
2.	Ранее присвоенный государственный учетный номер (инвентарный) здания, сооружения, объекта незавершенного строительства	—
3.	Кадастровый номер земельного участка (земельных участков), в границах которого (которых) расположены здание, сооружение, объект незавершенного строительства	50:14:0030406:1631
4.	Уникальный учетный номер кадастрового квартала, в границах которого расположены здание, сооружение, объект незавершенного строительства	50:14:0030406
5.	Адрес здания, сооружения, объекта незавершенного строительства	—
5.1	Сведения о местоположении здания, сооружения, объекта незавершенного строительства (при отсутствии адреса) в структурированном в соответствии с федеральной информационной адресной системой виде	—
5.2	Дополнительные сведения о местоположении	—
6.	Иные сведения	—

3. Пояснения к сведениям об объекте недвижимости с кадастровым номером 50:14:0030406:1000

1.	—
----	---

Описание местоположения зданий, сооружений, объектов незавершенного строительства на земельном участке

1. Сведения о характерных точках контура объекта недвижимости с кадастровым номером

—

Система координат МСК-50, зона 2

Зона № 2

Обозначение характерных точек контура	Содержатся в Едином государственном реестре недвижимости			Определены в ходе выполнения комплексных кадастровых работ			Метод определения координат	Формулы, примененные для расчета средней квадратической погрешности определения координат характерных точек (M _t), м, с подставленными в такие формулы значениями и итоговые (вычисленные) значения M _t , м
	Координаты , м		Радиус, м	Координаты , м		Радиус, м		
	X	Y	R	X	Y	R		
1	2	3	4	5	6	7	8	9
н466	—	—	—	4891 19.42	2217 804.1 6	—	Метод спутниковых геодезических измерений (определений)	M _t =√(0.07²+0.07²)=0.10
н467	—	—	—	4891 22.62	2217 809.0 2	—	Метод спутниковых геодезических измерений (определений)	M _t =√(0.07²+0.07²)=0.10
н468	—	—	—	4891 18.46	2217 811.7 6	—	Метод спутниковых геодезических измерений (определений)	M _t =√(0.07²+0.07²)=0.10
н453	—	—	—	4891 15.26	2217 806.9 0	—	Метод спутниковых геодезических измерений (определений)	M _t =√(0.07²+0.07²)=0.10

н466	—	—	—	4891 19.42	2217 804.1 6	—	Метод спутниковых геодезически х измерений (определений)	$Mt=\sqrt{(0.07^2+0.07^2)}=0.10$
------	---	---	---	---------------	--------------------	---	--	----------------------------------

2. Сведения о характеристиках объекта недвижимости с кадастровым номером 50:14:0030406:1001

№ п/п	Наименование характеристики	Значение характеристики
1	2	3
1.	Вид объекта недвижимости	Здание
2.	Ранее присвоенный государственный учетный номер (инвентарный) здания, сооружения, объекта незавершенного строительства	—
3.	Кадастровый номер земельного участка (земельных участков), в границах которого (которых) расположены здание, сооружение, объект незавершенного строительства	50:14:0030406:1631
4.	Уникальный учетный номер кадастрового квартала, в границах которого расположены здание, сооружение, объект незавершенного строительства	50:14:0030406
5.	Адрес здания, сооружения, объекта незавершенного строительства	—
5.1	Сведения о местоположении здания, сооружения, объекта незавершенного строительства (при отсутствии адреса) в структурированном в соответствии с федеральной информационной адресной системой виде	—
5.2	Дополнительные сведения о местоположении	—
6.	Иные сведения	—

3. Пояснения к сведениям об объекте недвижимости с кадастровым номером 50:14:0030406:1001

1.	—
----	---

**Описание местоположения зданий, сооружений,
объектов незавершенного строительства на земельном участке**

1. Сведения о характерных точках контура объекта недвижимости с кадастровым номером =								
Система координат <u>МСК-50, зона 2</u>						Зона № <u>2</u>		
Обозначение характерных точек контура	Содержатся в Едином государственном реестре недвижимости			Определены в ходе выполнения комплексных кадастровых работ			Метод определения координат	Формулы, примененные для расчета средней квадратической погрешности определения координат характерных точек (M _t), м, с подставленными в такие формулы значениями и итоговые (вычисленные) значения M _t , м
	Координаты, м		Радиус, м	Координаты, м		Радиус, м		
	X	Y	R	X	Y	R		
1	2	3	4	5	6	7	8	9
н470	—	—	—	4891 55.19	2217 838.2 1	—	Метод спутниковых геодезических измерений (определений)	M _t =√(0.07²+0.07²)=0.10
н473	—	—	—	4891 48.52	2217 845.2 3	—	Метод спутниковых геодезических измерений (определений)	M _t =√(0.07²+0.07²)=0.10
н472	—	—	—	4891 53.55	2217 850.0 0	—	Метод спутниковых геодезических измерений (определений)	M _t =√(0.07²+0.07²)=0.10

н471	—	—	—	4891 60.21	2217 842.9 9	—	Метод спутниковых геодезически х измерений (определений)	$Mt=\sqrt{(0.07^2+0.07^2)}=0.10$
н470	—	—	—	4891 55.19	2217 838.2 1	—	Метод спутниковых геодезически х измерений (определений)	$Mt=\sqrt{(0.07^2+0.07^2)}=0.10$

2. Сведения о характеристиках объекта недвижимости с кадастровым номером 50:14:0000000:114521

№ п/п	Наименование характеристики	Значение характеристики
1	2	3
1.	Вид объекта недвижимости	Здание
2.	Ранее присвоенный государственный учетный номер (инвентарный) здания, сооружения, объекта незавершенного строительства	—
3.	Кадастровый номер земельного участка (земельных участков), в границах которого (которых) расположены здание, сооружение, объект незавершенного строительства	50:14:0030406:91
4.	Уникальный учетный номер кадастрового квартала, в границах которого расположены здание, сооружение, объект незавершенного строительства	50:14:0030406
5.	Адрес здания, сооружения, объекта незавершенного строительства	—
5.1	Сведения о местоположении здания, сооружения, объекта незавершенного строительства (при отсутствии адреса) в структурированном в соответствии с федеральной информационной адресной системой виде	—
5.2	Дополнительные сведения о местоположении	—
6.	Иные сведения	—

3. Пояснения к сведениям об объекте недвижимости с кадастровым номером 50:14:0000000:114521

1.	—									
Описание местоположения зданий, сооружений, объектов незавершенного строительства на земельном участке										
1. Сведения о характерных точках контура объекта недвижимости с кадастровым номером =										
Система координат <u>МСК-50, зона 2</u> Зона № <u>2</u>										
Обозначение характерных точек контура	Содержатся в Едином государственном реестре недвижимости			Определены в ходе выполнения комплексных кадастровых работ			Метод определения координат	Формулы, примененные для расчета средней квадратической погрешности определения координат характерных точек (M _t), м, с подставленными в такие формулы значениями и итоговые (вычисленные) значения M _t , м		
	Координаты , м		Радиус, с, м	Координаты , м		Радиус, м				
	X	Y	R	X	Y	R				
1	2	3	4	5	6	7	8	9		
н1036	—	—	—	4895 76.01	2217 148.9 5	—	Метод спутниковых геодезических измерений (определений)	M _t =√(0.07²+0.07²)=0.10		
н1037	—	—	—	4895 83.31	2217 138.0 9	—	Метод спутниковых геодезических измерений (определений)	M _t =√(0.07²+0.07²)=0.10		
н1038	—	—	—	4895	2217 141.5	—	Метод спутниковых	M _t =√(0.07²+0.07²)=0.		

				88.41	2		геодезическ х измерений (определений)	10
н1039	—	—	—	4895 81.12	2217 152.3 8	—	Метод спутниковых геодезическ х измерений (определений)	$Mt=\sqrt{(0.07^2+0.07^2)}=0.10$
н1036	—	—	—	4895 76.01	2217 148.9 5	—	Метод спутниковых геодезическ х измерений (определений)	$Mt=\sqrt{(0.07^2+0.07^2)}=0.10$

2. Сведения о характеристиках объекта недвижимости с кадастровым номером 50:14:0030406:920

№ п/п	Наименование характеристики	Значение характеристики
1	2	3
1.	Вид объекта недвижимости	Здание
2.	Ранее присвоенный государственный учетный номер (инвентарный) здания, сооружения, объекта незавершенного строительства	—
3.	Кадастровый номер земельного участка (земельных участков), в границах которого (которых) расположены здание, сооружение, объект незавершенного строительства	50:14:0030406:1612
4.	Уникальный учетный номер кадастрового квартала, в границах которого расположены здание, сооружение, объект незавершенного строительства	50:14:0030406
5.	Адрес здания, сооружения, объекта незавершенного строительства	—
5.1	Сведения о местоположении здания, сооружения, объекта незавершенного строительства (при отсутствии адреса) в структурированном в соответствии с федеральной информационной адресной системой виде	—
5.2	Дополнительные сведения о местоположении	—

6.	Иные сведения					—		
3. Пояснения к сведениям об объекте недвижимости с кадастровым номером 50:14:0030406:920								
1.	—							
Описание местоположения зданий, сооружений, объектов незавершенного строительства на земельном участке								
1. Сведения о характерных точках контура объекта недвижимости с кадастровым номером —								
Система координат МСК-50, зона 2						Зона № 2		
Обозначение характерных точек контура	Содержатся в Едином государственном реестре недвижимости			Определены в ходе выполнения комплексных кадастровых работ			Метод определения координат	Формулы, примененные для расчета средней квадратической погрешности определения координат характерных точек (M _t), м, с подставленными в такие формулы значениями и итоговые (вычисленные) значения M _t , м
	Координаты, м		Радиус, м	Координаты, м		Радиус, м		
	X	Y	R	X	Y	R		
1	2	3	4	5	6	7	8	9
н1040	—	—	—	4895 71.30	2217 150.1 7	—	Метод спутниковых геодезических измерений (определений)	M _t =√(0.07²+0.07²)=0.10
н1043	—	—	—	4895 72.59	2217 148.5 1	—	Метод спутниковых геодезических измерений	M _t =√(0.07²+0.07²)=0.10

							(определений)	
н1042	—	—	—	4895 69.47	2217 146.0 9	—	Метод спутниковых геодезических измерений (определений)	$Mt=\sqrt{(0.07^2+0.07^2)}=0.10$
н1041	—	—	—	4895 68.19	2217 147.7 5	—	Метод спутниковых геодезических измерений (определений)	$Mt=\sqrt{(0.07^2+0.07^2)}=0.10$
н1040	—	—	—	4895 71.30	2217 150.1 7	—	Метод спутниковых геодезических измерений (определений)	$Mt=\sqrt{(0.07^2+0.07^2)}=0.10$

2. Сведения о характеристиках объекта недвижимости с кадастровым номером 50:14:0030406:921

№ п/п	Наименование характеристики	Значение характеристики
1	2	3
1.	Вид объекта недвижимости	Здание
2.	Ранее присвоенный государственный учетный номер (инвентарный) здания, сооружения, объекта незавершенного строительства	—
3.	Кадастровый номер земельного участка (земельных участков), в границах которого (которых) расположены здание, сооружение, объект незавершенного строительства	50:14:0030406:1612
4.	Уникальный учетный номер кадастрового квартала, в границах которого расположены здание, сооружение, объект незавершенного строительства	50:14:0030406
5.	Адрес здания, сооружения, объекта незавершенного строительства	—
5.1	Сведения о местоположении здания, сооружения, объекта незавершенного строительства (при отсутствии адреса) в структурированном в соответствии с федеральной информационной	—

	адресной системой виде							
5.2	Дополнительные сведения о местоположении					—		
6.	Иные сведения					—		
3. Пояснения к сведениям об объекте недвижимости с кадастровым номером 50:14:0030406:921								
1.	—							
Описание местоположения зданий, сооружений, объектов незавершенного строительства на земельном участке								
1. Сведения о характерных точках контура объекта недвижимости с кадастровым номером =								
Система координат МСК-50, зона 2				Зона № 2				
Обозначение характерных точек контура	Содержатся в Едином государственном реестре недвижимости			Определены в ходе выполнения комплексных кадастровых работ		Метод определения координат	Формулы, примененные для расчета средней квадратической погрешности определения координат характерных точек (M _t), м, с подставленными в такие формулы значениями и итоговые (вычисленные) значения M _t , м	
	Координаты, м		Радиус, м	Координаты, м				Радиус, м
	X	Y	R	X	Y			R
1	2	3	4	5	6	7	8	9
н1044	—	—	—	489587.18	2217133.21	—	Метод спутниковых геодезических измерений (определений)	M _t =√(0.07²+0.07²)=0.10

н1045	—	—	—	4895 84.77	2217 136.4 8	—	Метод спутниковых геодезически х измерений (определений)	$Mt=\sqrt{(0.07^2+0.07^2)}=0.10$
н1046	—	—	—	4895 81.09	2217 133.7 0	—	Метод спутниковых геодезически х измерений (определений)	$Mt=\sqrt{(0.07^2+0.07^2)}=0.10$
н1093	—	—	—	4895 83.55	2217 130.3 7	—	Метод спутниковых геодезически х измерений (определений)	$Mt=\sqrt{(0.07^2+0.07^2)}=0.10$
н1044	—	—	—	4895 87.18	2217 133.2 1	—	Метод спутниковых геодезически х измерений (определений)	$Mt=\sqrt{(0.07^2+0.07^2)}=0.10$

2. Сведения о характеристиках объекта недвижимости с кадастровым номером 50:14:0030406:922

№ п/п	Наименование характеристики	Значение характеристики
1	2	3
1.	Вид объекта недвижимости	Здание
2.	Ранее присвоенный государственный учетный номер (инвентарный) здания, сооружения, объекта незавершенного строительства	—
3.	Кадастровый номер земельного участка (земельных участков), в границах которого (которых) расположены здание, сооружение, объект незавершенного строительства	50:14:0030406:1612
4.	Уникальный учетный номер кадастрового квартала, в границах которого расположены здание, сооружение, объект незавершенного строительства	50:14:0030406
5.	Адрес здания, сооружения, объекта незавершенного строительства	—

5.1	Сведения о местоположении здания, сооружения, объекта незавершенного строительства (при отсутствии адреса) в структурированном в соответствии с федеральной информационной адресной системой виде	—
5.2	Дополнительные сведения о местоположении	—
6.	Иные сведения	—

3. Пояснения к сведениям об объекте недвижимости с кадастровым номером 50:14:0030406:922

1.	—
----	---

Описание местоположения зданий, сооружений, объектов незавершенного строительства на земельном участке

1. Сведения о характерных точках контура объекта недвижимости с кадастровым номером =

Система координат МСК-50, зона 2

Зона № 2

Обозначение характерных точек контура	Содержатся в Едином государственном реестре недвижимости			Определены в ходе выполнения комплексных кадастровых работ			Метод определения координат	Формулы, примененные для расчета средней квадратической погрешности определения координат характерных точек (M_t), м, с подставленными в такие формулы значениями и итоговые (вычисленные) значения M_t , м
	Координаты, м		Радиус, м	Координаты, м		Радиус, м		
	X	Y	R	X	Y	R		
1	2	3	4	5	6	7	8	9
н556	—	—	—	4892 90.96	2217 639.4 4	—	Метод спутниковых геодезически	$M_t = \sqrt{(0.07^2 + 0.07^2)} = 0.10$

							х измерений (определений)	
н557	—	—	—	4892 84.92	2217 645.8 0	—	Метод спутниковых геодезически х измерений (определений)	$Mt=\sqrt{(0.07^2+0.07^2)}=0.10$
н558	—	—	—	4892 78.36	2217 639.5 7	—	Метод спутниковых геодезически х измерений (определений)	$Mt=\sqrt{(0.07^2+0.07^2)}=0.10$
н559	—	—	—	4892 84.40	2217 633.2 1	—	Метод спутниковых геодезически х измерений (определений)	$Mt=\sqrt{(0.07^2+0.07^2)}=0.10$
н556	—	—	—	4892 90.96	2217 639.4 4	—	Метод спутниковых геодезически х измерений (определений)	$Mt=\sqrt{(0.07^2+0.07^2)}=0.10$

2. Сведения о характеристиках объекта недвижимости с кадастровым номером 50:14:0030406:788

№ п/п	Наименование характеристики	Значение характеристики
1	2	3
1.	Вид объекта недвижимости	Здание
2.	Ранее присвоенный государственный учетный номер (инвентарный) здания, сооружения, объекта незавершенного строительства	—
3.	Кадастровый номер земельного участка (земельных участков), в границах которого (которых) расположены здание, сооружение, объект незавершенного строительства	50:14:0030406:166
4.	Уникальный учетный номер кадастрового квартала, в границах которого расположены здание, сооружение,	50:14:0030406

	объект незавершенного строительства	
5.	Адрес здания, сооружения, объекта незавершенного строительства	—
5.1	Сведения о местоположении здания, сооружения, объекта незавершенного строительства (при отсутствии адреса) в структурированном в соответствии с федеральной информационной адресной системой виде	—
5.2	Дополнительные сведения о местоположении	—
6.	Иные сведения	—

3. Пояснения к сведениям об объекте недвижимости с кадастровым номером 50:14:0030406:788

1.	—
----	---

Описание местоположения зданий, сооружений, объектов незавершенного строительства на земельном участке

1. Сведения о характерных точках контура объекта недвижимости с кадастровым номером =

Система координат МСК-50, зона 2

Зона № 2

Обозначение характерных точек контура	Содержатся в Едином государственном реестре недвижимости		Определены в ходе выполнения комплексных кадастровых работ			Метод определения координат	Формулы, примененные для расчета средней квадратической погрешности определения координат характерных точек (M _t), м, с подставленными в такие формулы значениями и итоговые (вычисленные) значения M _t , м	
	Координаты , м		Радиус, м	Координаты , м				Радиус, м
	X	Y	R	X	Y			R

1	2	3	4	5	6	7	8	9
н560	—	—	—	4892 70.16	2217 639.1 7	—	Метод спутниковых геодезически х измерений (определений)	$Mt=\sqrt{(0.07^2+0.07^2)}=0.10$
н563	—	—	—	4892 68.49	2217 637.6 6	—	Метод спутниковых геодезически х измерений (определений)	$Mt=\sqrt{(0.07^2+0.07^2)}=0.10$
н562	—	—	—	4892 65.34	2217 641.1 5	—	Метод спутниковых геодезически х измерений (определений)	$Mt=\sqrt{(0.07^2+0.07^2)}=0.10$
н561	—	—	—	4892 67.01	2217 642.6 6	—	Метод спутниковых геодезически х измерений (определений)	$Mt=\sqrt{(0.07^2+0.07^2)}=0.10$
н560	—	—	—	4892 70.16	2217 639.1 7	—	Метод спутниковых геодезически х измерений (определений)	$Mt=\sqrt{(0.07^2+0.07^2)}=0.10$

2. Сведения о характеристиках объекта недвижимости с кадастровым номером 50:14:0030406:789

№ п/п	Наименование характеристики	Значение характеристики
1	2	3
1.	Вид объекта недвижимости	Здание
2.	Ранее присвоенный государственный учетный номер (инвентарный) здания, сооружения, объекта незавершенного строительства	—
3.	Кадастровый номер земельного участка (земельных участков), в границах которого (которых)	50:14:0030406:166

	расположены здание, сооружение, объект незавершенного строительства	
4.	Уникальный учетный номер кадастрового квартала, в границах которого расположены здание, сооружение, объект незавершенного строительства	50:14:0030406
5.	Адрес здания, сооружения, объекта незавершенного строительства	—
5.1	Сведения о местоположении здания, сооружения, объекта незавершенного строительства (при отсутствии адреса) в структурированном в соответствии с федеральной информационной адресной системой виде	—
5.2	Дополнительные сведения о местоположении	—
6.	Иные сведения	—

3. Пояснения к сведениям об объекте недвижимости с кадастровым номером 50:14:0030406:789

1.	—
----	---

**Описание местоположения зданий, сооружений,
объектов незавершенного строительства на земельном участке**

1. Сведения о характерных точках контура объекта недвижимости с кадастровым номером
=

Система координат МСК-50, зона 2

Зона № 2

Обозначение характерных	Содержатся в Едином государственном реестре недвижимости	Определены в ходе выполнения комплексных кадастровых работ	Метод определения координат	Формулы, примененные для расчета средней квадратической погрешности определения
----------------------------	--	---	-----------------------------------	--

точек контура	Координаты, м		Радиус, м	Координаты, м		Радиус, м		координат характерных точек (M_t), м, с подставленными в такие формулы значениями и итоговые (вычисленные) значения M_t , м
	X	Y	R	X	Y	R		
1	2	3	4	5	6	7	8	9
н564	—	—	—	4892 55.42	2217 678.4 1	—	Метод спутниковых геодезических измерений (определений)	$M_t = \sqrt{(0.07^2 + 0.07^2)} = 0.10$
н565	—	—	—	4892 51.40	2217 683.0 4	—	Метод спутниковых геодезических измерений (определений)	$M_t = \sqrt{(0.07^2 + 0.07^2)} = 0.10$
н566	—	—	—	4892 51.02	2217 682.7 1	—	Метод спутниковых геодезических измерений (определений)	$M_t = \sqrt{(0.07^2 + 0.07^2)} = 0.10$
н567	—	—	—	4892 48.60	2217 685.5 1	—	Метод спутниковых геодезических измерений (определений)	$M_t = \sqrt{(0.07^2 + 0.07^2)} = 0.10$
н568	—	—	—	4892 44.82	2217 682.2 3	—	Метод спутниковых геодезических измерений (определений)	$M_t = \sqrt{(0.07^2 + 0.07^2)} = 0.10$

н569	—	—	—	4892 47.25	2217 679.4 4	—	Метод спутниковых геодезически х измерений (определений)	$Mt=\sqrt{(0.07^2+0.07^2)}=0.10$
н570	—	—	—	4892 45.01	2217 677.4 9	—	Метод спутниковых геодезически х измерений (определений)	$Mt=\sqrt{(0.07^2+0.07^2)}=0.10$
н571	—	—	—	4892 49.03	2217 672.8 7	—	Метод спутниковых геодезически х измерений (определений)	$Mt=\sqrt{(0.07^2+0.07^2)}=0.10$
н564	—	—	—	4892 55.42	2217 678.4 1	—	Метод спутниковых геодезически х измерений (определений)	$Mt=\sqrt{(0.07^2+0.07^2)}=0.10$

2. Сведения о характеристиках объекта недвижимости с кадастровым номером 50:14:0030406:1020

№ п/п	Наименование характеристики	Значение характеристики
1	2	3
1.	Вид объекта недвижимости	Здание
2.	Ранее присвоенный государственный учетный номер (инвентарный) здания, сооружения, объекта незавершенного строительства	—
3.	Кадастровый номер земельного участка (земельных участков), в границах которого (которых) расположены здание, сооружение, объект незавершенного строительства	50:14:0030406:1701
4.	Уникальный учетный номер кадастрового квартала, в границах которого расположены здание, сооружение, объект незавершенного строительства	50:14:0030406
5.	Адрес здания, сооружения, объекта незавершенного строительства	—

5.1	Сведения о местоположении здания, сооружения, объекта незавершенного строительства (при отсутствии адреса) в структурированном в соответствии с федеральной информационной адресной системой виде					—		
5.2	Дополнительные сведения о местоположении					—		
6.	Иные сведения					—		
3. Пояснения к сведениям об объекте недвижимости с кадастровым номером 50:14:0030406:1020								
1.	—							
Описание местоположения зданий, сооружений, объектов незавершенного строительства на земельном участке								
1. Сведения о характерных точках контура объекта недвижимости с кадастровым номером =								
Система координат МСК-50, зона 2					Зона № 2			
Обозначение характерных точек контура	Содержатся в Едином государственном реестре недвижимости			Определены в ходе выполнения комплексных кадастровых работ			Метод определения координат	Формулы, примененные для расчета средней квадратической погрешности определения координат характерных точек (M _t), м, с подставленными в такие формулы значениями и итоговые (вычисленные) значения M _t , м
	Координаты, м		Радиус, м	Координаты, м		Радиус, м		
	X	Y	R	X	Y	R		
1	2	3	4	5	6	7	8	9
н1119	—	—	—	4895 67.24	2217 328.7 9	—	Метод спутниковых геодезически	M _t =√(0.07²+0.07²)=0.10

							х измерений (определений)	
н1122	—	—	—	4895 60.55	2217 323.9 2	—	Метод спутниковых геодезически х измерений (определений)	$Mt=\sqrt{(0.07^2+0.07^2)}=0.10$
н1121	—	—	—	4895 52.31	2217 335.2 4	—	Метод спутниковых геодезически х измерений (определений)	$Mt=\sqrt{(0.07^2+0.07^2)}=0.10$
н1120	—	—	—	4895 59.00	2217 340.1 0	—	Метод спутниковых геодезически х измерений (определений)	$Mt=\sqrt{(0.07^2+0.07^2)}=0.10$
н1119	—	—	—	4895 67.24	2217 328.7 9	—	Метод спутниковых геодезически х измерений (определений)	$Mt=\sqrt{(0.07^2+0.07^2)}=0.10$

2. Сведения о характеристиках объекта недвижимости с кадастровым номером 50:14:0000000:111662

№ п/п	Наименование характеристики	Значение характеристики
1	2	3
1.	Вид объекта недвижимости	Здание
2.	Ранее присвоенный государственный учетный номер (инвентарный) здания, сооружения, объекта незавершенного строительства	—
3.	Кадастровый номер земельного участка (земельных участков), в границах которого (которых) расположены здание, сооружение, объект незавершенного строительства	50:14:0030406:139
4.	Уникальный учетный номер кадастрового квартала, в границах которого расположены здание, сооружение,	50:14:0030406

	объект незавершенного строительства	
5.	Адрес здания, сооружения, объекта незавершенного строительства	—
5.1	Сведения о местоположении здания, сооружения, объекта незавершенного строительства (при отсутствии адреса) в структурированном в соответствии с федеральной информационной адресной системой виде	—
5.2	Дополнительные сведения о местоположении	—
6.	Иные сведения	—

3. Пояснения к сведениям об объекте недвижимости с кадастровым номером 50:14:0000000:111662

1.	—
----	---

Описание местоположения зданий, сооружений, объектов незавершенного строительства на земельном участке

1. Сведения о характерных точках контура объекта недвижимости с кадастровым номером =

Система координат МСК-50, зона 2

Зона № 2

Обозначение характерных точек контура	Содержатся в Едином государственном реестре недвижимости		Определены в ходе выполнения комплексных кадастровых работ			Метод определения координат	Формулы, примененные для расчета средней квадратической погрешности определения координат характерных точек (M _t), м, с подставленными в такие формулы значениями и итоговые (вычисленные) значения M _t , м			
	Координаты, м		Радиус, м		Координаты, м			Радиус, м		
	X	Y	R	X	Y			R		

1	2	3	4	5	6	7	8	9
н1079	—	—	—	4895 50.51	2217 307.6 5	—	Метод спутниковых геодезически х измерений (определений)	$Mt=\sqrt{(0.07^2+0.07^2)}=0.10$
н1080	—	—	—	4895 40.59	2217 300.4 3	—	Метод спутниковых геодезически х измерений (определений)	$Mt=\sqrt{(0.07^2+0.07^2)}=0.10$
н1081	—	—	—	4895 50.09	2217 287.3 7	—	Метод спутниковых геодезически х измерений (определений)	$Mt=\sqrt{(0.07^2+0.07^2)}=0.10$
н1082	—	—	—	4895 56.63	2217 292.1 3	—	Метод спутниковых геодезически х измерений (определений)	$Mt=\sqrt{(0.07^2+0.07^2)}=0.10$
н1083	—	—	—	4895 52.98	2217 297.1 5	—	Метод спутниковых геодезически х измерений (определений)	$Mt=\sqrt{(0.07^2+0.07^2)}=0.10$
н1084	—	—	—	4895 56.58	2217 299.7 7	—	Метод спутниковых геодезически х измерений (определений)	$Mt=\sqrt{(0.07^2+0.07^2)}=0.10$
н1085	—	—	—	4895 55.01	2217 301.8 1	—	Метод спутниковых геодезически х измерений (определений)	$Mt=\sqrt{(0.07^2+0.07^2)}=0.10$
н1086	—	—	—	4895	2217 304.5	—	Метод спутниковых	$Mt=\sqrt{(0.07^2+0.07^2)}=0.10$

				55.64	1		геодезическ х измерений (определений)	10
н1087	—	—	—	4895 53.31	2217 307.5 7	—	Метод спутниковых геодезическ х измерений (определений)	$Mt=\sqrt{(0.07^2+0.07^2)}=0.10$
н1079	—	—	—	4895 50.51	2217 307.6 5	—	Метод спутниковых геодезическ х измерений (определений)	$Mt=\sqrt{(0.07^2+0.07^2)}=0.10$

2. Сведения о характеристиках объекта недвижимости с кадастровым номером 50:14:0030406:1217

№ п/п	Наименование характеристики	Значение характеристики
1	2	3
1.	Вид объекта недвижимости	Здание
2.	Ранее присвоенный государственный учетный номер (инвентарный) здания, сооружения, объекта незавершенного строительства	—
3.	Кадастровый номер земельного участка (земельных участков), в границах которого (которых) расположены здание, сооружение, объект незавершенного строительства	50:14:0030406:173
4.	Уникальный учетный номер кадастрового квартала, в границах которого расположены здание, сооружение, объект незавершенного строительства	50:14:0030406
5.	Адрес здания, сооружения, объекта незавершенного строительства	—
5.1	Сведения о местоположении здания, сооружения, объекта незавершенного строительства (при отсутствии адреса) в структурированном в соответствии с федеральной информационной адресной системой виде	—
5.2	Дополнительные сведения о местоположении	—

6.	Иные сведения					—		
3. Пояснения к сведениям об объекте недвижимости с кадастровым номером 50:14:0030406:1217								
1.	—							
Описание местоположения зданий, сооружений, объектов незавершенного строительства на земельном участке								
1. Сведения о характерных точках контура объекта недвижимости с кадастровым номером —								
Система координат МСК-50, зона 2						Зона № 2		
Обозначение характерных точек контура	Содержатся в Едином государственном реестре недвижимости			Определены в ходе выполнения комплексных кадастровых работ			Метод определения координат	Формулы, примененные для расчета средней квадратической погрешности определения координат характерных точек (M _t), м, с подставленными в такие формулы значениями и итоговые (вычисленные) значения M _t , м
	Координаты, м		Радиус, м	Координаты, м		Радиус, м		
	X	Y	R	X	Y	R		
1	2	3	4	5	6	7	8	9
н420	—	—	—	489130.99	2217657.04	—	Метод спутниковых геодезических измерений (определений)	M _t =√(0.07²+0.07²)=0.10
н421	—	—	—	489125.42	2217649.30	—	Метод спутниковых геодезических измерений	M _t =√(0.07²+0.07²)=0.10

							(определений)	
н422	—	—	—	4891 34.59	2217 642.6 9	—	Метод спутниковых геодезических измерений (определений)	$Mt=\sqrt{(0.07^2+0.07^2)}=0.10$
н423	—	—	—	4891 40.17	2217 650.4 3	—	Метод спутниковых геодезических измерений (определений)	$Mt=\sqrt{(0.07^2+0.07^2)}=0.10$
н420	—	—	—	4891 30.99	2217 657.0 4	—	Метод спутниковых геодезических измерений (определений)	$Mt=\sqrt{(0.07^2+0.07^2)}=0.10$

2. Сведения о характеристиках объекта недвижимости с кадастровым номером 50:14:0030406:1223

№ п/п	Наименование характеристики	Значение характеристики
1	2	3
1.	Вид объекта недвижимости	Здание
2.	Ранее присвоенный государственный учетный номер (инвентарный) здания, сооружения, объекта незавершенного строительства	—
3.	Кадастровый номер земельного участка (земельных участков), в границах которого (которых) расположены здание, сооружение, объект незавершенного строительства	50:14:0030406:174
4.	Уникальный учетный номер кадастрового квартала, в границах которого расположены здание, сооружение, объект незавершенного строительства	50:14:0030406
5.	Адрес здания, сооружения, объекта незавершенного строительства	—
5.1	Сведения о местоположении здания, сооружения, объекта незавершенного строительства (при отсутствии адреса) в структурированном в соответствии с федеральной информационной	—

	адресной системой виде							
5.2	Дополнительные сведения о местоположении					—		
6.	Иные сведения					—		
3. Пояснения к сведениям об объекте недвижимости с кадастровым номером 50:14:0030406:1223								
1.	—							
Описание местоположения зданий, сооружений, объектов незавершенного строительства на земельном участке								
1. Сведения о характерных точках контура объекта недвижимости с кадастровым номером =								
Система координат МСК-50, зона 2				Зона № 2				
Обозначение характерных точек контура	Содержатся в Едином государственном реестре недвижимости			Определены в ходе выполнения комплексных кадастровых работ		Метод определения координат	Формулы, примененные для расчета средней квадратической погрешности определения координат характерных точек (M _t), м, с подставленными в такие формулы значениями и итоговые (вычисленные) значения M _t , м	
	Координаты, м		Радиус, м	Координаты, м				Радиус, м
	X	Y	R	X	Y			R
1	2	3	4	5	6	7	8	9
н1088	—	—	—	4895 07.23	2217 227.2 6	—	Метод спутниковых геодезических измерений (определений)	M _t =√(0.07²+0.07²)=0.10

н1089	—	—	—	4895 10.02	2217 223.4 0	—	Метод спутниковых геодезически х измерений (определений)	$Mt=\sqrt{(0.07^2+0.07^2)}=0.10$
н1090	—	—	—	4895 16.87	2217 228.3 6	—	Метод спутниковых геодезически х измерений (определений)	$Mt=\sqrt{(0.07^2+0.07^2)}=0.10$
н1091	—	—	—	4895 14.20	2217 232.2 6	—	Метод спутниковых геодезически х измерений (определений)	$Mt=\sqrt{(0.07^2+0.07^2)}=0.10$
н1088	—	—	—	4895 07.23	2217 227.2 6	—	Метод спутниковых геодезически х измерений (определений)	$Mt=\sqrt{(0.07^2+0.07^2)}=0.10$

2. Сведения о характеристиках объекта недвижимости с кадастровым номером 50:14:0030406:861

№ п/п	Наименование характеристики	Значение характеристики
1	2	3
1.	Вид объекта недвижимости	Здание
2.	Ранее присвоенный государственный учетный номер (инвентарный) здания, сооружения, объекта незавершенного строительства	—
3.	Кадастровый номер земельного участка (земельных участков), в границах которого (которых) расположены здание, сооружение, объект незавершенного строительства	50:14:0030406:172
4.	Уникальный учетный номер кадастрового квартала, в границах которого расположены здание, сооружение, объект незавершенного строительства	50:14:0030406
5.	Адрес здания, сооружения, объекта незавершенного строительства	—

5.1	Сведения о местоположении здания, сооружения, объекта незавершенного строительства (при отсутствии адреса) в структурированном в соответствии с федеральной информационной адресной системой виде	—
5.2	Дополнительные сведения о местоположении	—
6.	Иные сведения	—

3. Пояснения к сведениям об объекте недвижимости с кадастровым номером 50:14:0030406:861

1.	—
----	---

Описание местоположения зданий, сооружений, объектов незавершенного строительства на земельном участке

1. Сведения о характерных точках контура объекта недвижимости с кадастровым номером =

Система координат МСК-50, зона 2

Зона № 2

Обозначение характерных точек контура	Содержатся в Едином государственном реестре недвижимости			Определены в ходе выполнения комплексных кадастровых работ			Метод определения координат	Формулы, примененные для расчета средней квадратической погрешности определения координат характерных точек (M_t), м, с подставленными в такие формулы значениями и итоговые (вычисленные) значения M_t , м
	Координаты, м		Радиус, м	Координаты, м		Радиус, м		
	X	Y	R	X	Y	R		
1	2	3	4	5	6	7	8	9
н1092	—	—	—	4895 49.82	2217 259.4 5	—	Метод спутниковых геодезически	$M_t = \sqrt{(0.07^2 + 0.07^2)} = 0.10$

							х измерений (определений)	
н1093	—	—	—	4895 52.94	2217 255.2 3	—	Метод спутниковых геодезически х измерений (определений)	$Mt=\sqrt{(0.07^2+0.07^2)}=0.10$
н1094	—	—	—	4895 59.17	2217 259.8 4	—	Метод спутниковых геодезически х измерений (определений)	$Mt=\sqrt{(0.07^2+0.07^2)}=0.10$
н1095	—	—	—	4895 56.06	2217 264.0 6	—	Метод спутниковых геодезически х измерений (определений)	$Mt=\sqrt{(0.07^2+0.07^2)}=0.10$
н1092	—	—	—	4895 49.82	2217 259.4 5	—	Метод спутниковых геодезически х измерений (определений)	$Mt=\sqrt{(0.07^2+0.07^2)}=0.10$

2. Сведения о характеристиках объекта недвижимости с кадастровым номером 50:14:0030406:862

№ п/п	Наименование характеристики	Значение характеристики
1	2	3
1.	Вид объекта недвижимости	Здание
2.	Ранее присвоенный государственный учетный номер (инвентарный) здания, сооружения, объекта незавершенного строительства	—
3.	Кадастровый номер земельного участка (земельных участков), в границах которого (которых) расположены здание, сооружение, объект незавершенного строительства	50:14:0030406:556
4.	Уникальный учетный номер кадастрового квартала, в границах которого расположены здание, сооружение,	50:14:0030406

	объект незавершенного строительства	
5.	Адрес здания, сооружения, объекта незавершенного строительства	—
5.1	Сведения о местоположении здания, сооружения, объекта незавершенного строительства (при отсутствии адреса) в структурированном в соответствии с федеральной информационной адресной системой виде	—
5.2	Дополнительные сведения о местоположении	—
6.	Иные сведения	—

3. Пояснения к сведениям об объекте недвижимости с кадастровым номером 50:14:0030406:862

1.	—
----	---

Описание местоположения зданий, сооружений, объектов незавершенного строительства на земельном участке

1. Сведения о характерных точках контура объекта недвижимости с кадастровым номером =

Система координат МСК-50, зона 2

Зона № 2

Обозначение характерных точек контура	Содержатся в Едином государственном реестре недвижимости		Определены в ходе выполнения комплексных кадастровых работ			Метод определения координат	Формулы, примененные для расчета средней квадратической погрешности определения координат характерных точек (M _t), м, с подставленными в такие формулы значениями и итоговые (вычисленные) значения M _t , м	
	Координаты, м		Радиус, м	Координаты, м				Радиус, м
	X	Y	R	X	Y			R

1	2	3	4	5	6	7	8	9
н1262	—	—	—	4896 15.06	2217 211.6 6	—	Метод спутниковых геодезически х измерений (определений)	$Mt=\sqrt{(0.07^2+0.07^2)}=0.10$
н1263	—	—	—	4896 27.48	2217 196.6 7	—	Метод спутниковых геодезически х измерений (определений)	$Mt=\sqrt{(0.07^2+0.07^2)}=0.10$
н1264	—	—	—	4896 34.22	2217 202.2 5	—	Метод спутниковых геодезически х измерений (определений)	$Mt=\sqrt{(0.07^2+0.07^2)}=0.10$
н1265	—	—	—	4896 34.84	2217 204.0 5	—	Метод спутниковых геодезически х измерений (определений)	$Mt=\sqrt{(0.07^2+0.07^2)}=0.10$
н1266	—	—	—	4896 33.72	2217 205.3 4	—	Метод спутниковых геодезически х измерений (определений)	$Mt=\sqrt{(0.07^2+0.07^2)}=0.10$
н1267	—	—	—	4896 32.02	2217 204.8 1	—	Метод спутниковых геодезически х измерений (определений)	$Mt=\sqrt{(0.07^2+0.07^2)}=0.10$
н1268	—	—	—	4896 30.95	2217 206.0 7	—	Метод спутниковых геодезически х измерений (определений)	$Mt=\sqrt{(0.07^2+0.07^2)}=0.10$
н1269	—	—	—	4896	2217 208.5	—	Метод спутниковых	$Mt=\sqrt{(0.07^2+0.07^2)}=0.10$

				33.77	3		геодезическ х измерений (определений)	10
н1270	—	—	—	4896 29.56	2217 213.3 6	—	Метод спутниковых геодезическ х измерений (определений)	$Mt=\sqrt{(0.07^2+0.07^2)}=0.10$
н1271	—	—	—	4896 30.32	2217 214.0 2	—	Метод спутниковых геодезическ х измерений (определений)	$Mt=\sqrt{(0.07^2+0.07^2)}=0.10$
н1272	—	—	—	4896 28.78	2217 215.7 9	—	Метод спутниковых геодезическ х измерений (определений)	$Mt=\sqrt{(0.07^2+0.07^2)}=0.10$
н1273	—	—	—	4896 28.96	2217 218.1 4	—	Метод спутниковых геодезическ х измерений (определений)	$Mt=\sqrt{(0.07^2+0.07^2)}=0.10$
н1274	—	—	—	4896 27.51	2217 219.8 0	—	Метод спутниковых геодезическ х измерений (определений)	$Mt=\sqrt{(0.07^2+0.07^2)}=0.10$
н1275	—	—	—	4896 25.30	2217 220.0 3	—	Метод спутниковых геодезическ х измерений (определений)	$Mt=\sqrt{(0.07^2+0.07^2)}=0.10$
н1262	—	—	—	4896 15.06	2217 211.6 6	—	Метод спутниковых геодезическ х измерений (определений)	$Mt=\sqrt{(0.07^2+0.07^2)}=0.10$

)	
2. Сведения о характеристиках объекта недвижимости с кадастровым номером <u>50:14:0030406:1218</u>								
№ п/п	Наименование характеристики						Значение характеристики	
1	2						3	
1.	Вид объекта недвижимости						Здание	
2.	Ранее присвоенный государственный учетный номер (инвентарный) здания, сооружения, объекта незавершенного строительства						—	
3.	Кадастровый номер земельного участка (земельных участков), в границах которого (которых) расположены здание, сооружение, объект незавершенного строительства						50:14:0030406:183	
4.	Уникальный учетный номер кадастрового квартала, в границах которого расположены здание, сооружение, объект незавершенного строительства						50:14:0030406	
5.	Адрес здания, сооружения, объекта незавершенного строительства						—	
5.1	Сведения о местоположении здания, сооружения, объекта незавершенного строительства (при отсутствии адреса) в структурированном в соответствии с федеральной информационной адресной системой виде						—	
5.2	Дополнительные сведения о местоположении						—	
6.	Иные сведения						—	
3. Пояснения к сведениям об объекте недвижимости с кадастровым номером <u>50:14:0030406:1218</u>								
1.	—							
Описание местоположения зданий, сооружений, объектов незавершенного строительства на земельном участке								
1. Сведения о характерных точках контура объекта недвижимости с кадастровым номером =								
Система координат <u>МСК-50, зона 2</u>					Зона № <u>2</u>			

Обозначение характерных точек контура	Содержатся в Едином государственном реестре недвижимости			Определены в ходе выполнения комплексных кадастровых работ			Метод определения координат	Формулы, примененные для расчета средней квадратической погрешности определения координат характерных точек (M _t), м, с подставленными в такие формулы значениями и итоговые (вычисленные) значения M _t , м
	Координаты , м		Радиус, м	Координаты , м		Радиус, м		
	X	Y	R	X	Y	R		
1	2	3	4	5	6	7	8	9
н1391	—	—	—	4899 02.18	2216 811.2 4	—	Метод спутниковых геодезических измерений (определений)	M _t =√(0.07²+0.07²)=0.10
н1392	—	—	—	4899 03.83	2216 814.9 7	—	Метод спутниковых геодезических измерений (определений)	M _t =√(0.07²+0.07²)=0.10
н1393	—	—	—	4898 97.53	2216 817.7 6	—	Метод спутниковых геодезических измерений (определений)	M _t =√(0.07²+0.07²)=0.10
н1394	—	—	—	4898 95.88	2216 814.0 3	—	Метод спутниковых геодезических измерений (определений)	M _t =√(0.07²+0.07²)=0.10

н1391	—	—	—	4899 02.18	2216 811.2 4	—	Метод спутниковых геодезически х измерений (определений)	$Mt=\sqrt{(0.07^2+0.07^2)}=0.10$
-------	---	---	---	---------------	--------------------	---	--	----------------------------------

2. Сведения о характеристиках объекта недвижимости с кадастровым номером 50:14:0030406:1670

№ п/п	Наименование характеристики	Значение характеристики
1	2	3
1.	Вид объекта недвижимости	Здание
2.	Ранее присвоенный государственный учетный номер (инвентарный) здания, сооружения, объекта незавершенного строительства	—
3.	Кадастровый номер земельного участка (земельных участков), в границах которого (которых) расположены здание, сооружение, объект незавершенного строительства	50:14:0030406:306
4.	Уникальный учетный номер кадастрового квартала, в границах которого расположены здание, сооружение, объект незавершенного строительства	50:14:0030406
5.	Адрес здания, сооружения, объекта незавершенного строительства	—
5.1	Сведения о местоположении здания, сооружения, объекта незавершенного строительства (при отсутствии адреса) в структурированном в соответствии с федеральной информационной адресной системой виде	—
5.2	Дополнительные сведения о местоположении	—
6.	Иные сведения	—

3. Пояснения к сведениям об объекте недвижимости с кадастровым номером 50:14:0030406:1670

1.	—
----	---

**Описание местоположения зданий, сооружений,
объектов незавершенного строительства на земельном участке**

1. Сведения о характерных точках контура объекта недвижимости с кадастровым номером =								
Система координат <u>МСК-50, зона 2</u>						Зона № <u>2</u>		
Обозначение характерных точек контура	Содержатся в Едином государственном реестре недвижимости			Определены в ходе выполнения комплексных кадастровых работ			Метод определения координат	Формулы, примененные для расчета средней квадратической погрешности определения координат характерных точек (Mt), м, с подставленными в такие формулы значениями и итоговые (вычисленные) значения Mt, м
	Координаты, м		Радиус, м	Координаты, м		Радиус, м		
	X	Y	R	X	Y	R		
1	2	3	4	5	6	7	8	9
н311	—	—	—	4890 65.49	2217 873.6 3	—	Метод спутниковых геодезических измерений (определений)	$Mt=\sqrt{(0.07^2+0.07^2)}=0.10$
н312	—	—	—	4890 59.62	2217 867.1 2	—	Метод спутниковых геодезических измерений (определений)	$Mt=\sqrt{(0.07^2+0.07^2)}=0.10$
н313	—	—	—	4890 68.98	2217 858.6 7	—	Метод спутниковых геодезических измерений (определений)	$Mt=\sqrt{(0.07^2+0.07^2)}=0.10$

н314	—	—	—	4890 74.85	2217 865.1 8	—	Метод спутниковых геодезически х измерений (определений)	$Mt=\sqrt{(0.07^2+0.07^2)}=0.10$
н311	—	—	—	4890 65.49	2217 873.6 3	—	Метод спутниковых геодезически х измерений (определений)	$Mt=\sqrt{(0.07^2+0.07^2)}=0.10$

2. Сведения о характеристиках объекта недвижимости с кадастровым номером 50:14:0030406:899

№ п/п	Наименование характеристики	Значение характеристики
1	2	3
1.	Вид объекта недвижимости	Здание
2.	Ранее присвоенный государственный учетный номер (инвентарный) здания, сооружения, объекта незавершенного строительства	—
3.	Кадастровый номер земельного участка (земельных участков), в границах которого (которых) расположены здание, сооружение, объект незавершенного строительства	50:14:0030406:24
4.	Уникальный учетный номер кадастрового квартала, в границах которого расположены здание, сооружение, объект незавершенного строительства	50:14:0030406
5.	Адрес здания, сооружения, объекта незавершенного строительства	—
5.1	Сведения о местоположении здания, сооружения, объекта незавершенного строительства (при отсутствии адреса) в структурированном в соответствии с федеральной информационной адресной системой виде	—
5.2	Дополнительные сведения о местоположении	—
6.	Иные сведения	—

3. Пояснения к сведениям об объекте недвижимости с кадастровым номером 50:14:0030406:899

1.	—										
Описание местоположения зданий, сооружений, объектов незавершенного строительства на земельном участке											
1. Сведения о характерных точках контура объекта недвижимости с кадастровым номером =											
Система координат МСК-50, зона 2						Зона № 2					
Обозначение характерных точек контура	Содержатся в Едином государственном реестре недвижимости			Определены в ходе выполнения комплексных кадастровых работ			Метод определения координат	Формулы, примененные для расчета средней квадратической погрешности определения координат характерных точек (M _t), м, с подставленными в такие формулы значениями и итоговые (вычисленные) значения M _t , м			
	Координаты, м		Радиус, м	Координаты, м		Радиус, м					
X	Y	R	X	Y	R						
1	2	3	4	5	6	7	8	9			
н602	—	—	—	4892 43.06	2217 749.5 7	—	Метод спутниковых геодезических измерений (определений)	M _t =√(0.07²+0.07²)=0.10			
н567	—	—	—	4892 48.53	2217 743.9 9	—	Метод спутниковых геодезических измерений (определений)	M _t =√(0.07²+0.07²)=0.10			
н604	—	—	—	4892	2217 738.8	—	Метод спутниковых	M _t =√(0.07²+0.07²)=0.			

				53.56	5		геодезическ х измерений (определений)	10
н605	—	—	—	4892 61.36	2217 746.5 2	—	Метод спутниковых геодезическ х измерений (определений)	$Mt=\sqrt{(0.07^2+0.07^2)}=0.10$
н568	—	—	—	4892 55.90	2217 752.1 2	—	Метод спутниковых геодезическ х измерений (определений)	$Mt=\sqrt{(0.07^2+0.07^2)}=0.10$
н569	—	—	—	4892 58.08	2217 754.5 2	—	Метод спутниковых геодезическ х измерений (определений)	$Mt=\sqrt{(0.07^2+0.07^2)}=0.10$
н608	—	—	—	4892 59.33	2217 755.7 7	—	Метод спутниковых геодезическ х измерений (определений)	$Mt=\sqrt{(0.07^2+0.07^2)}=0.10$
н609	—	—	—	4892 56.42	2217 758.7 4	—	Метод спутниковых геодезическ х измерений (определений)	$Mt=\sqrt{(0.07^2+0.07^2)}=0.10$
н610	—	—	—	4892 52.85	2217 755.2 5	—	Метод спутниковых геодезическ х измерений (определений)	$Mt=\sqrt{(0.07^2+0.07^2)}=0.10$
н611	—	—	—	4892 50.55	2217 757.3 9	—	Метод спутниковых геодезическ х измерений (определений)	$Mt=\sqrt{(0.07^2+0.07^2)}=0.10$

)	
н602	—	—	—	4892 43.06	2217 749.5 7	—	Метод спутниковых геодезически х измерений (определений)	$Mt = \sqrt{(0.07^2 + 0.07^2)} = 0.10$

2. Сведения о характеристиках объекта недвижимости с кадастровым номером 50:14:0030406:1214

№ п/п	Наименование характеристики	Значение характеристики
1	2	3
1.	Вид объекта недвижимости	Здание
2.	Ранее присвоенный государственный учетный номер (инвентарный) здания, сооружения, объекта незавершенного строительства	—
3.	Кадастровый номер земельного участка (земельных участков), в границах которого (которых) расположены здание, сооружение, объект незавершенного строительства	50:14:0030406:318
4.	Уникальный учетный номер кадастрового квартала, в границах которого расположены здание, сооружение, объект незавершенного строительства	50:14:0030406
5.	Адрес здания, сооружения, объекта незавершенного строительства	—
5.1	Сведения о местоположении здания, сооружения, объекта незавершенного строительства (при отсутствии адреса) в структурированном в соответствии с федеральной информационной адресной системой виде	—
5.2	Дополнительные сведения о местоположении	—
6.	Иные сведения	—

3. Пояснения к сведениям об объекте недвижимости с кадастровым номером 50:14:0030406:1214

1.	—
----	---

**Описание местоположения зданий, сооружений,
объектов незавершенного строительства на земельном участке**

1. Сведения о характерных точках контура объекта недвижимости с кадастровым номером =								
Система координат <u>МСК-50, зона 2</u>						Зона № <u>2</u>		
Обозначение характерных точек контура	Содержатся в Едином государственном реестре недвижимости			Определены в ходе выполнения комплексных кадастровых работ			Метод определения координат	Формулы, примененные для расчета средней квадратической погрешности определения координат характерных точек (Mt), м, с подставленными в такие формулы значениями и итоговые (вычисленные) значения Mt, м
	Координаты, м		Радиус, м	Координаты, м		Радиус, м		
	X	Y	R	X	Y	R		
1	2	3	4	5	6	7	8	9
н813	—	—	—	4893 54.07	2217 634.7 9	—	Метод спутниковых геодезических измерений (определений)	$Mt=\sqrt{(0.07^2+0.07^2)}=0.10$
н818	—	—	—	4893 49.62	2217 639.8 0	—	Метод спутниковых геодезических измерений (определений)	$Mt=\sqrt{(0.07^2+0.07^2)}=0.10$
н817	—	—	—	4893 51.87	2217 641.8 0	—	Метод спутниковых геодезических измерений (определений)	$Mt=\sqrt{(0.07^2+0.07^2)}=0.10$

н816	—	—	—	4893 49.84	2217 644.0 7	—	Метод спутниковых геодезически х измерений (определений)	$Mt=\sqrt{(0.07^2+0.07^2)}=0.10$
н815	—	—	—	4893 54.92	2217 648.5 9	—	Метод спутниковых геодезически х измерений (определений)	$Mt=\sqrt{(0.07^2+0.07^2)}=0.10$
н814	—	—	—	4893 61.59	2217 641.0 8	—	Метод спутниковых геодезически х измерений (определений)	$Mt=\sqrt{(0.07^2+0.07^2)}=0.10$
н813	—	—	—	4893 54.07	2217 634.7 9	—	Метод спутниковых геодезически х измерений (определений)	$Mt=\sqrt{(0.07^2+0.07^2)}=0.10$

2. Сведения о характеристиках объекта недвижимости с кадастровым номером 50:14:0030406:980

№ п/п	Наименование характеристики	Значение характеристики
1	2	3
1.	Вид объекта недвижимости	Здание
2.	Ранее присвоенный государственный учетный номер (инвентарный) здания, сооружения, объекта незавершенного строительства	—
3.	Кадастровый номер земельного участка (земельных участков), в границах которого (которых) расположены здание, сооружение, объект незавершенного строительства	50:14:0030406:674
4.	Уникальный учетный номер кадастрового квартала, в границах которого расположены здание, сооружение, объект незавершенного строительства	50:14:0030406
5.	Адрес здания, сооружения, объекта незавершенного строительства	—

5.1	Сведения о местоположении здания, сооружения, объекта незавершенного строительства (при отсутствии адреса) в структурированном в соответствии с федеральной информационной адресной системой виде	—
5.2	Дополнительные сведения о местоположении	—
6.	Иные сведения	—

3. Пояснения к сведениям об объекте недвижимости с кадастровым номером 50:14:0030406:980

1.	—
----	---

Описание местоположения зданий, сооружений, объектов незавершенного строительства на земельном участке

1. Сведения о характерных точках контура объекта недвижимости с кадастровым номером =

Система координат МСК-50, зона 2

Зона № 2

Обозначение характерных точек контура	Содержатся в Едином государственном реестре недвижимости			Определены в ходе выполнения комплексных кадастровых работ			Метод определения координат	Формулы, примененные для расчета средней квадратической погрешности определения координат характерных точек (M_t), м, с подставленными в такие формулы значениями и итоговые (вычисленные) значения M_t , м
	Координаты, м		Радиус, м	Координаты, м		Радиус, м		
	X	Y	R	X	Y	R		
1	2	3	4	5	6	7	8	9
н819	—	—	—	4893 94.21	2217 671.4 5	—	Метод спутниковых геодезически	$M_t = \sqrt{(0.07^2 + 0.07^2)} = 0.10$

							х измерений (определений)	
н824	—	—	—	4893 86.52	2217 680.2 0	—	Метод спутниковых геодезически х измерений (определений)	$Mt=\sqrt{(0.07^2+0.07^2)}=0.10$
н823	—	—	—	4893 90.28	2217 683.5 0	—	Метод спутниковых геодезически х измерений (определений)	$Mt=\sqrt{(0.07^2+0.07^2)}=0.10$
н822	—	—	—	4893 91.60	2217 682.0 0	—	Метод спутниковых геодезически х измерений (определений)	$Mt=\sqrt{(0.07^2+0.07^2)}=0.10$
н821	—	—	—	4893 98.06	2217 687.6 7	—	Метод спутниковых геодезически х измерений (определений)	$Mt=\sqrt{(0.07^2+0.07^2)}=0.10$
н820	—	—	—	4894 04.64	2217 680.1 8	—	Метод спутниковых геодезически х измерений (определений)	$Mt=\sqrt{(0.07^2+0.07^2)}=0.10$
н819	—	—	—	4893 94.21	2217 671.4 5	—	Метод спутниковых геодезически х измерений (определений)	$Mt=\sqrt{(0.07^2+0.07^2)}=0.10$

2. Сведения о характеристиках объекта недвижимости с кадастровым номером 50:14:0030406:981

№ п/п	Наименование характеристики	Значение характеристики
1	2	3

1.	Вид объекта недвижимости	Здание
2.	Ранее присвоенный государственный учетный номер (инвентарный) здания, сооружения, объекта незавершенного строительства	—
3.	Кадастровый номер земельного участка (земельных участков), в границах которого (которых) расположены здание, сооружение, объект незавершенного строительства	50:14:0030406:675
4.	Уникальный учетный номер кадастрового квартала, в границах которого расположены здание, сооружение, объект незавершенного строительства	50:14:0030406
5.	Адрес здания, сооружения, объекта незавершенного строительства	—
5.1	Сведения о местоположении здания, сооружения, объекта незавершенного строительства (при отсутствии адреса) в структурированном в соответствии с федеральной информационной адресной системой виде	—
5.2	Дополнительные сведения о местоположении	—
6.	Иные сведения	—

3. Пояснения к сведениям об объекте недвижимости с кадастровым номером 50:14:0030406:981

1.	—
----	---

Описание местоположения зданий, сооружений, объектов незавершенного строительства на земельном участке

1. Сведения о характерных точках контура объекта недвижимости с кадастровым номером =

Система координат МСК-50, зона 2

Зона № 2

Обозначение характерных точек	Содержатся в Едином государственном реестре недвижимости	Определены в ходе выполнения комплексных кадастровых работ	Метод определения координат	Формулы, примененные для расчета средней квадратической погрешности определения
-------------------------------	--	--	-----------------------------	---

точек контура	Координаты, м		Радиус, м	Координаты, м		Радиус, м		координат характерных точек (M_t), м, с подставленными в такие формулы значениями и итоговые (вычисленные) значения M_t , м
	X	Y	R	X	Y	R		
1	2	3	4	5	6	7	8	9
н825	—	—	—	4893 87.68	2217 605.9 3	—	Метод спутниковых геодезических измерений (определений)	$M_t = \sqrt{(0.07^2 + 0.07^2)} = 0.10$
н832	—	—	—	4893 82.71	2217 612.0 0	—	Метод спутниковых геодезических измерений (определений)	$M_t = \sqrt{(0.07^2 + 0.07^2)} = 0.10$
н831	—	—	—	4893 91.27	2217 619.0 2	—	Метод спутниковых геодезических измерений (определений)	$M_t = \sqrt{(0.07^2 + 0.07^2)} = 0.10$
н830	—	—	—	4893 94.63	2217 614.9 3	—	Метод спутниковых геодезических измерений (определений)	$M_t = \sqrt{(0.07^2 + 0.07^2)} = 0.10$
н829	—	—	—	4893 98.81	2217 618.3 5	—	Метод спутниковых геодезических измерений (определений)	$M_t = \sqrt{(0.07^2 + 0.07^2)} = 0.10$

н828	—	—	—	4894 00.81	2217 615.9 2	—	Метод спутниковых геодезически х измерений (определений)	$Mt=\sqrt{(0.07^2+0.07^2)}=0.10$
н827	—	—	—	4893 92.77	2217 609.3 2	—	Метод спутниковых геодезически х измерений (определений)	$Mt=\sqrt{(0.07^2+0.07^2)}=0.10$
н826	—	—	—	4893 92.34	2217 609.8 4	—	Метод спутниковых геодезически х измерений (определений)	$Mt=\sqrt{(0.07^2+0.07^2)}=0.10$
н825	—	—	—	4893 87.68	2217 605.9 3	—	Метод спутниковых геодезически х измерений (определений)	$Mt=\sqrt{(0.07^2+0.07^2)}=0.10$

2. Сведения о характеристиках объекта недвижимости с кадастровым номером 50:14:0030406:903

№ п/п	Наименование характеристики	Значение характеристики
1	2	3
1.	Вид объекта недвижимости	Здание
2.	Ранее присвоенный государственный учетный номер (инвентарный) здания, сооружения, объекта незавершенного строительства	—
3.	Кадастровый номер земельного участка (земельных участков), в границах которого (которых) расположены здание, сооружение, объект незавершенного строительства	50:14:0030406:351
4.	Уникальный учетный номер кадастрового квартала, в границах которого расположены здание, сооружение, объект незавершенного строительства	50:14:0030406
5.	Адрес здания, сооружения, объекта незавершенного строительства	—

5.1	Сведения о местоположении здания, сооружения, объекта незавершенного строительства (при отсутствии адреса) в структурированном в соответствии с федеральной информационной адресной системой виде	—
5.2	Дополнительные сведения о местоположении	—
6.	Иные сведения	—

3. Пояснения к сведениям об объекте недвижимости с кадастровым номером 50:14:0030406:903

1.	—
----	---

Описание местоположения зданий, сооружений, объектов незавершенного строительства на земельном участке

1. Сведения о характерных точках контура объекта недвижимости с кадастровым номером =

Система координат МСК-50, зона 2

Зона № 2

Обозначение характерных точек контура	Содержатся в Едином государственном реестре недвижимости			Определены в ходе выполнения комплексных кадастровых работ			Метод определения координат	Формулы, примененные для расчета средней квадратической погрешности определения координат характерных точек (M_t), м, с подставленными в такие формулы значениями и итоговые (вычисленные) значения M_t , м
	Координаты, м		Радиус, м	Координаты, м		Радиус, м		
	X	Y	R	X	Y	R		
1	2	3	4	5	6	7	8	9
н731	—	—	—	4893 05.09	2217 482.4 6	—	Метод спутниковых геодезически	$M_t = \sqrt{(0.07^2 + 0.07^2)} = 0.10$

							х измерений (определений)	
н732	—	—	—	4893 10.29	2217 476.9 5	—	Метод спутниковых геодезически х измерений (определений)	$Mt=\sqrt{(0.07^2+0.07^2)}=0.10$
н733	—	—	—	4893 17.76	2217 483.9 9	—	Метод спутниковых геодезически х измерений (определений)	$Mt=\sqrt{(0.07^2+0.07^2)}=0.10$
н734	—	—	—	4893 13.94	2217 488.0 5	—	Метод спутниковых геодезически х измерений (определений)	$Mt=\sqrt{(0.07^2+0.07^2)}=0.10$
н735	—	—	—	4893 16.23	2217 490.2 1	—	Метод спутниковых геодезически х измерений (определений)	$Mt=\sqrt{(0.07^2+0.07^2)}=0.10$
н736	—	—	—	4893 12.28	2217 494.4 0	—	Метод спутниковых геодезически х измерений (определений)	$Mt=\sqrt{(0.07^2+0.07^2)}=0.10$
н737	—	—	—	4893 09.66	2217 491.9 3	—	Метод спутниковых геодезически х измерений (определений)	$Mt=\sqrt{(0.07^2+0.07^2)}=0.10$
н738	—	—	—	4893 12.23	2217 489.2 2	—	Метод спутниковых геодезически х измерений (определений)	$Mt=\sqrt{(0.07^2+0.07^2)}=0.10$

н731	—	—	—	4893 05.09	2217 482.4 6	—	Метод спутниковых геодезически х измерений (определений)	$Mt=\sqrt{(0.07^2+0.07^2)}=0.10$
------	---	---	---	---------------	--------------------	---	--	----------------------------------

2. Сведения о характеристиках объекта недвижимости с кадастровым номером 50:14:0030406:905

№ п/п	Наименование характеристики	Значение характеристики
1	2	3
1.	Вид объекта недвижимости	Здание
2.	Ранее присвоенный государственный учетный номер (инвентарный) здания, сооружения, объекта незавершенного строительства	—
3.	Кадастровый номер земельного участка (земельных участков), в границах которого (которых) расположены здание, сооружение, объект незавершенного строительства	50:14:0030406:510
4.	Уникальный учетный номер кадастрового квартала, в границах которого расположены здание, сооружение, объект незавершенного строительства	50:14:0030406
5.	Адрес здания, сооружения, объекта незавершенного строительства	—
5.1	Сведения о местоположении здания, сооружения, объекта незавершенного строительства (при отсутствии адреса) в структурированном в соответствии с федеральной информационной адресной системой виде	—
5.2	Дополнительные сведения о местоположении	—
6.	Иные сведения	—

3. Пояснения к сведениям об объекте недвижимости с кадастровым номером 50:14:0030406:905

1.	—
----	---

**Описание местоположения зданий, сооружений,
объектов незавершенного строительства на земельном участке**

1. Сведения о характерных точках контура объекта недвижимости с кадастровым номером =								
Система координат <u>МСК-50, зона 2</u>							Зона № <u>2</u>	
Обозначение характерных точек контура	Содержатся в Едином государственном реестре недвижимости			Определены в ходе выполнения комплексных кадастровых работ			Метод определения координат	Формулы, примененные для расчета средней квадратической погрешности определения координат характерных точек (Mt), м, с подставленными в такие формулы значениями и итоговые (вычисленные) значения Mt, м
	Координаты, м		Радиус, м	Координаты, м		Радиус, м		
	X	Y	R	X	Y	R		
1	2	3	4	5	6	7	8	9
н669	—	—	—	4892 99.84	2216 894.5 4	—	Метод спутниковых геодезических измерений (определений)	$Mt=\sqrt{(0.07^2+0.07^2)}=0.10$
н670	—	—	—	4893 06.16	2216 890.2 4	—	Метод спутниковых геодезических измерений (определений)	$Mt=\sqrt{(0.07^2+0.07^2)}=0.10$
н671	—	—	—	4893 11.13	2216 897.5 4	—	Метод спутниковых геодезических измерений (определений)	$Mt=\sqrt{(0.07^2+0.07^2)}=0.10$

н672	—	—	—	4893 04.81	2216 901.8 4	—	Метод спутниковых геодезически х измерений (определений)	$Mt=\sqrt{(0.07^2+0.07^2)}=0.10$
н669	—	—	—	4892 99.84	2216 894.5 4	—	Метод спутниковых геодезически х измерений (определений)	$Mt=\sqrt{(0.07^2+0.07^2)}=0.10$

2. Сведения о характеристиках объекта недвижимости с кадастровым номером 50:14:0030406:1737

№ п/п	Наименование характеристики	Значение характеристики
1	2	3
1.	Вид объекта недвижимости	Здание
2.	Ранее присвоенный государственный учетный номер (инвентарный) здания, сооружения, объекта незавершенного строительства	—
3.	Кадастровый номер земельного участка (земельных участков), в границах которого (которых) расположены здание, сооружение, объект незавершенного строительства	50:14:0030406:652
4.	Уникальный учетный номер кадастрового квартала, в границах которого расположены здание, сооружение, объект незавершенного строительства	50:14:0030406
5.	Адрес здания, сооружения, объекта незавершенного строительства	—
5.1	Сведения о местоположении здания, сооружения, объекта незавершенного строительства (при отсутствии адреса) в структурированном в соответствии с федеральной информационной адресной системой виде	—
5.2	Дополнительные сведения о местоположении	—
6.	Иные сведения	—

3. Пояснения к сведениям об объекте недвижимости с кадастровым номером 50:14:0030406:1737

1.	—										
Описание местоположения зданий, сооружений, объектов незавершенного строительства на земельном участке											
1. Сведения о характерных точках контура объекта недвижимости с кадастровым номером =											
Система координат <u>МСК-50, зона 2</u>						Зона № <u>2</u>					
Обозначение характерных точек контура	Содержатся в Едином государственном реестре недвижимости			Определены в ходе выполнения комплексных кадастровых работ			Метод определения координат	Формулы, примененные для расчета средней квадратической погрешности определения координат характерных точек (M _t), м, с подставленными в такие формулы значениями и итоговые (вычисленные) значения M _t , м			
	Координаты, м		Радиус, м	Координаты, м		Радиус, м					
X	Y	R	X	Y	R						
1	2	3	4	5	6	7	8	9			
н669	—	—	—	4893 25.95	2217 460.9 6	—	Метод спутниковых геодезических измерений (определений)	M _t =√(0.07 ² +0.07 ²)=0.10			
н742	—	—	—	4893 23.08	2217 463.9 3	—	Метод спутниковых геодезических измерений (определений)	M _t =√(0.07 ² +0.07 ²)=0.10			
н741	—	—	—	4893	2217 472.1	—	Метод спутниковых	M _t =√(0.07 ² +0.07 ²)=0.			

				31.57	3		геодезическ х измерений (определений)	10
н670	—	—	—	4893 34.26	2217 469.4 7	—	Метод спутниковых геодезическ х измерений (определений)	$Mt=\sqrt{(0.07^2+0.07^2)}=0.10$
н669	—	—	—	4893 25.95	2217 460.9 6	—	Метод спутниковых геодезическ х измерений (определений)	$Mt=\sqrt{(0.07^2+0.07^2)}=0.10$

2. Сведения о характеристиках объекта недвижимости с кадастровым номером 50:14:0030406:991

№ п/п	Наименование характеристики	Значение характеристики
1	2	3
1.	Вид объекта недвижимости	Здание
2.	Ранее присвоенный государственный учетный номер (инвентарный) здания, сооружения, объекта незавершенного строительства	—
3.	Кадастровый номер земельного участка (земельных участков), в границах которого (которых) расположены здание, сооружение, объект незавершенного строительства	50:14:0030406:516
4.	Уникальный учетный номер кадастрового квартала, в границах которого расположены здание, сооружение, объект незавершенного строительства	50:14:0030406
5.	Адрес здания, сооружения, объекта незавершенного строительства	—
5.1	Сведения о местоположении здания, сооружения, объекта незавершенного строительства (при отсутствии адреса) в структурированном в соответствии с федеральной информационной адресной системой виде	—
5.2	Дополнительные сведения о местоположении	—

6.	Иные сведения					—		
3. Пояснения к сведениям об объекте недвижимости с кадастровым номером 50:14:0030406:991								
1.	—							
Описание местоположения зданий, сооружений, объектов незавершенного строительства на земельном участке								
1. Сведения о характерных точках контура объекта недвижимости с кадастровым номером —								
Система координат МСК-50, зона 2						Зона № 2		
Обозначение характерных точек контура	Содержатся в Едином государственном реестре недвижимости			Определены в ходе выполнения комплексных кадастровых работ			Метод определения координат	Формулы, примененные для расчета средней квадратической погрешности определения координат характерных точек (M _t), м, с подставленными в такие формулы значениями и итоговые (вычисленные) значения M _t , м
	Координаты, м		Радиус, м	Координаты, м		Радиус, м		
	X	Y	R	X	Y	R		
1	2	3	4	5	6	7	8	9
н1742	—	—	—	4903 43.29	2216 674.2 9	—	Метод спутниковых геодезических измерений (определений)	M _t =√(0.07²+0.07²)=0.10
н1743	—	—	—	4903 49.88	2216 671.5 2	—	Метод спутниковых геодезических измерений	M _t =√(0.07²+0.07²)=0.10

							(определений)	
н1744	—	—	—	4903 52.66	2216 678.1 1	—	Метод спутниковых геодезических измерений (определений)	$Mt=\sqrt{(0.07^2+0.07^2)}=0.10$
н1745	—	—	—	4903 46.07	2216 680.8 8	—	Метод спутниковых геодезических измерений (определений)	$Mt=\sqrt{(0.07^2+0.07^2)}=0.10$
н1742	—	—	—	4903 43.29	2216 674.2 9	—	Метод спутниковых геодезических измерений (определений)	$Mt=\sqrt{(0.07^2+0.07^2)}=0.10$

2. Сведения о характеристиках объекта недвижимости с кадастровым номером 50:14:0030406:1126

№ п/п	Наименование характеристики	Значение характеристики
1	2	3
1.	Вид объекта недвижимости	Здание
2.	Ранее присвоенный государственный учетный номер (инвентарный) здания, сооружения, объекта незавершенного строительства	—
3.	Кадастровый номер земельного участка (земельных участков), в границах которого (которых) расположены здание, сооружение, объект незавершенного строительства	50:14:0030406:653
4.	Уникальный учетный номер кадастрового квартала, в границах которого расположены здание, сооружение, объект незавершенного строительства	50:14:0030406
5.	Адрес здания, сооружения, объекта незавершенного строительства	—
5.1	Сведения о местоположении здания, сооружения, объекта незавершенного строительства (при отсутствии адреса) в структурированном в соответствии с федеральной информационной	—

	адресной системой виде							
5.2	Дополнительные сведения о местоположении					—		
6.	Иные сведения					—		
3. Пояснения к сведениям об объекте недвижимости с кадастровым номером 50:14:0030406:1126								
1.	—							
Описание местоположения зданий, сооружений, объектов незавершенного строительства на земельном участке								
1. Сведения о характерных точках контура объекта недвижимости с кадастровым номером =								
Система координат МСК-50, зона 2				Зона № 2				
Обозначение характерных точек контура	Содержатся в Едином государственном реестре недвижимости			Определены в ходе выполнения комплексных кадастровых работ		Метод определения координат	Формулы, примененные для расчета средней квадратической погрешности определения координат характерных точек (M _t), м, с подставленными в такие формулы значениями и итоговые (вычисленные) значения M _t , м	
	Координаты, м		Радиус, м	Координаты, м				Радиус, м
	X	Y	R	X	Y			R
1	2	3	4	5	6	7	8	9
н1746	—	—	—	4903 43.92	2216 685.9 0	—	Метод спутниковых геодезических измерений (определений)	M _t =√(0.07²+0.07²)=0.10

н1747	—	—	—	4903 45.44	2216 689.1 3	—	Метод спутниковых геодезически х измерений (определений)	$Mt=\sqrt{(0.07^2+0.07^2)}=0.10$
н1748	—	—	—	4903 42.08	2216 690.7 1	—	Метод спутниковых геодезически х измерений (определений)	$Mt=\sqrt{(0.07^2+0.07^2)}=0.10$
н1749	—	—	—	4903 40.56	2216 687.4 8	—	Метод спутниковых геодезически х измерений (определений)	$Mt=\sqrt{(0.07^2+0.07^2)}=0.10$
н1746	—	—	—	4903 43.92	2216 685.9 0	—	Метод спутниковых геодезически х измерений (определений)	$Mt=\sqrt{(0.07^2+0.07^2)}=0.10$

2. Сведения о характеристиках объекта недвижимости с кадастровым номером 50:14:0030406:1127

№ п/п	Наименование характеристики	Значение характеристики
1	2	3
1.	Вид объекта недвижимости	Здание
2.	Ранее присвоенный государственный учетный номер (инвентарный) здания, сооружения, объекта незавершенного строительства	—
3.	Кадастровый номер земельного участка (земельных участков), в границах которого (которых) расположены здание, сооружение, объект незавершенного строительства	50:14:0030406:653
4.	Уникальный учетный номер кадастрового квартала, в границах которого расположены здание, сооружение, объект незавершенного строительства	50:14:0030406
5.	Адрес здания, сооружения, объекта незавершенного строительства	—

5.1	Сведения о местоположении здания, сооружения, объекта незавершенного строительства (при отсутствии адреса) в структурированном в соответствии с федеральной информационной адресной системой виде	—						
5.2	Дополнительные сведения о местоположении	—						
6.	Иные сведения	—						
3. Пояснения к сведениям об объекте недвижимости с кадастровым номером 50:14:0030406:1127								
1.	—							
Описание местоположения зданий, сооружений, объектов незавершенного строительства на земельном участке								
1. Сведения о характерных точках контура объекта недвижимости с кадастровым номером =								
Система координат МСК-50, зона 2								
Зона № 2								
Обозначение характерных точек контура	Содержатся в Едином государственном реестре недвижимости		Определены в ходе выполнения комплексных кадастровых работ		Метод определения координат	Формулы, примененные для расчета средней квадратической погрешности определения координат характерных точек (M _t), м, с подставленными в такие формулы значениями и итоговые (вычисленные) значения M _t , м		
	Координаты, м	Радиус, м	Координаты, м	Радиус, м				
	X	Y	R	X			Y	R
1	2	3	4	5	6	7	8	9
н743	—	—	—	4893 78.15	2217 494.7 9	—	Метод спутниковых геодезически	M _t =√(0.07²+0.07²)=0.10

							х измерений (определений)	
н746	—	—	—	4893 75.28	2217 497.6 1	—	Метод спутниковых геодезически х измерений (определений)	$Mt=\sqrt{(0.07^2+0.07^2)}=0.10$
н745	—	—	—	4893 76.82	2217 499.1 8	—	Метод спутниковых геодезически х измерений (определений)	$Mt=\sqrt{(0.07^2+0.07^2)}=0.10$
н744	—	—	—	4893 79.69	2217 496.3 6	—	Метод спутниковых геодезически х измерений (определений)	$Mt=\sqrt{(0.07^2+0.07^2)}=0.10$
н743	—	—	—	4893 78.15	2217 494.7 9	—	Метод спутниковых геодезически х измерений (определений)	$Mt=\sqrt{(0.07^2+0.07^2)}=0.10$

2. Сведения о характеристиках объекта недвижимости с кадастровым номером 50:14:0030406:749

№ п/п	Наименование характеристики	Значение характеристики
1	2	3
1.	Вид объекта недвижимости	Здание
2.	Ранее присвоенный государственный учетный номер (инвентарный) здания, сооружения, объекта незавершенного строительства	—
3.	Кадастровый номер земельного участка (земельных участков), в границах которого (которых) расположены здание, сооружение, объект незавершенного строительства	50:14:0030406:79
4.	Уникальный учетный номер кадастрового квартала, в границах которого расположены здание, сооружение,	50:14:0030406

	объект незавершенного строительства	
5.	Адрес здания, сооружения, объекта незавершенного строительства	—
5.1	Сведения о местоположении здания, сооружения, объекта незавершенного строительства (при отсутствии адреса) в структурированном в соответствии с федеральной информационной адресной системой виде	—
5.2	Дополнительные сведения о местоположении	—
6.	Иные сведения	—

3. Пояснения к сведениям об объекте недвижимости с кадастровым номером 50:14:0030406:749

1.	—
----	---

Описание местоположения зданий, сооружений, объектов незавершенного строительства на земельном участке

1. Сведения о характерных точках контура объекта недвижимости с кадастровым номером =

Система координат МСК-50, зона 2

Зона № 2

Обозначение характерных точек контура	Содержатся в Едином государственном реестре недвижимости		Определены в ходе выполнения комплексных кадастровых работ			Метод определения координат	Формулы, примененные для расчета средней квадратической погрешности определения координат характерных точек (M _t), м, с подставленными в такие формулы значениями и итоговые (вычисленные) значения M _t , м	
	Координаты, м		Радиус, м	Координаты, м				Радиус, м
	X	Y	R	X	Y			R

1	2	3	4	5	6	7	8	9
н1347	—	—	—	4897 55.50	2217 108.4 3	—	Метод спутниковых геодезически х измерений (определений)	$Mt=\sqrt{(0.07^2+0.07^2)}=0.10$
н1350	—	—	—	4897 44.03	2217 120.3 6	—	Метод спутниковых геодезически х измерений (определений)	$Mt=\sqrt{(0.07^2+0.07^2)}=0.10$
н1349	—	—	—	4897 48.45	2217 124.6 1	—	Метод спутниковых геодезически х измерений (определений)	$Mt=\sqrt{(0.07^2+0.07^2)}=0.10$
н1348	—	—	—	4897 59.92	2217 112.6 8	—	Метод спутниковых геодезически х измерений (определений)	$Mt=\sqrt{(0.07^2+0.07^2)}=0.10$
н1347	—	—	—	4897 55.50	2217 108.4 3	—	Метод спутниковых геодезически х измерений (определений)	$Mt=\sqrt{(0.07^2+0.07^2)}=0.10$

2. Сведения о характеристиках объекта недвижимости с кадастровым номером 50:14:0030406:1220

№ п/п	Наименование характеристики	Значение характеристики
1	2	3
1.	Вид объекта недвижимости	Здание
2.	Ранее присвоенный государственный учетный номер (инвентарный) здания, сооружения, объекта незавершенного строительства	—
3.	Кадастровый номер земельного участка (земельных участков), в границах которого (которых)	50:14:0030406:676

	расположены здание, сооружение, объект незавершенного строительства	
4.	Уникальный учетный номер кадастрового квартала, в границах которого расположены здание, сооружение, объект незавершенного строительства	50:14:0030406
5.	Адрес здания, сооружения, объекта незавершенного строительства	—
5.1	Сведения о местоположении здания, сооружения, объекта незавершенного строительства (при отсутствии адреса) в структурированном в соответствии с федеральной информационной адресной системой виде	—
5.2	Дополнительные сведения о местоположении	—
6.	Иные сведения	—

3. Пояснения к сведениям об объекте недвижимости с кадастровым номером 50:14:0030406:1220

1.	—
----	---

Описание местоположения зданий, сооружений, объектов незавершенного строительства на земельном участке

1. Сведения о характерных точках контура объекта недвижимости с кадастровым номером
=

Система координат МСК-50, зона 2

Зона № 2

Обозначение характерных	Содержатся в Едином государственном реестре недвижимости	Определены в ходе выполнения комплексных кадастровых работ	Метод определения координат	Формулы, примененные для расчета средней квадратической погрешности определения
----------------------------	--	---	-----------------------------------	--

точек конту ра	Координаты , м		Радиу с, м	Координаты , м		Радиус, м		координат характерных точек (M _t), м, с подставленными в такие формулы значениями и итоговые (вычисленные) значения M _t , м
	X	Y	R	X	Y	R		
1	2	3	4	5	6	7	8	9
н1201	—	—	—	4896 84.08	2217 021.3 4	—	Метод спутниковых геодезически х измерений (определений)	$M_t = \sqrt{(0.07^2 + 0.07^2)} = 0.10$
н1058	—	—	—	4896 86.26	2217 018.6 0	—	Метод спутниковых геодезически х измерений (определений)	$M_t = \sqrt{(0.07^2 + 0.07^2)} = 0.10$
н1203	—	—	—	4896 88.23	2217 016.3 0	—	Метод спутниковых геодезически х измерений (определений)	$M_t = \sqrt{(0.07^2 + 0.07^2)} = 0.10$
н1204	—	—	—	4896 93.74	2217 020.8 3	—	Метод спутниковых геодезически х измерений (определений)	$M_t = \sqrt{(0.07^2 + 0.07^2)} = 0.10$
н1059	—	—	—	4896 91.71	2217 023.3 3	—	Метод спутниковых геодезически х измерений (определений)	$M_t = \sqrt{(0.07^2 + 0.07^2)} = 0.10$

н1060	—	—	—	4896 90.33	2217 024.9 1	—	Метод спутниковых геодезически х измерений (определений)	$Mt=\sqrt{(0.07^2+0.07^2)}=0.10$
н1207	—	—	—	4896 89.53	2217 025.8 3	—	Метод спутниковых геодезически х измерений (определений)	$Mt=\sqrt{(0.07^2+0.07^2)}=0.10$
н1201	—	—	—	4896 84.08	2217 021.3 4	—	Метод спутниковых геодезически х измерений (определений)	$Mt=\sqrt{(0.07^2+0.07^2)}=0.10$

2. Сведения о характеристиках объекта недвижимости с кадастровым номером 50:14:0030406:938

№ п/п	Наименование характеристики	Значение характеристики
1	2	3
1.	Вид объекта недвижимости	Здание
2.	Ранее присвоенный государственный учетный номер (инвентарный) здания, сооружения, объекта незавершенного строительства	—
3.	Кадастровый номер земельного участка (земельных участков), в границах которого (которых) расположены здание, сооружение, объект незавершенного строительства	50:14:0030406:702,50:14:0030406:703
4.	Уникальный учетный номер кадастрового квартала, в границах которого расположены здание, сооружение, объект незавершенного строительства	50:14:0030406
5.	Адрес здания, сооружения, объекта незавершенного строительства	—
5.1	Сведения о местоположении здания, сооружения, объекта незавершенного строительства (при отсутствии адреса) в структурированном в соответствии с федеральной информационной адресной системой виде	—

5.2	Дополнительные сведения о местоположении	—
6.	Иные сведения	—

3. Пояснения к сведениям об объекте недвижимости с кадастровым номером 50:14:0030406:938

1.	—
----	---

Описание местоположения зданий, сооружений, объектов незавершенного строительства на земельном участке

1. Сведения о характерных точках контура объекта недвижимости с кадастровым номером =

Система координат МСК-50, зона 2

Зона № 2

Обозначение характерных точек контура	Содержатся в Едином государственном реестре недвижимости			Определены в ходе выполнения комплексных кадастровых работ			Метод определения координат	Формулы, примененные для расчета средней квадратической погрешности определения координат характерных точек (M_t), м, с подставленными в такие формулы значениями и итоговые (вычисленные) значения M_t , м
	Координаты, м		Радиус, м	Координаты, м		Радиус, м		
	X	Y	R	X	Y	R		
1	2	3	4	5	6	7	8	9
н1750	—	—	—	4903 17.41	2216 685.18	—	Метод спутниковых геодезических измерений (определений)	$M_t = \sqrt{(0.07^2 + 0.07^2)} = 0.10$
н1751	—	—	—	4903 23.72	2216 682.1	—	Метод спутниковых	$M_t = \sqrt{(0.07^2 + 0.07^2)} = 0.10$

					4		геодезическ х измерений (определений)	
н1752	—	—	—	4903 27.32	2216 689.6 2	—	Метод спутниковых геодезическ х измерений (определений)	$Mt=\sqrt{(0.07^2+0.07^2)}=0.10$
н1753	—	—	—	4903 21.00	2216 692.6 6	—	Метод спутниковых геодезическ х измерений (определений)	$Mt=\sqrt{(0.07^2+0.07^2)}=0.10$
н1750	—	—	—	4903 17.41	2216 685.1 8	—	Метод спутниковых геодезическ х измерений (определений)	$Mt=\sqrt{(0.07^2+0.07^2)}=0.10$

2. Сведения о характеристиках объекта недвижимости с кадастровым номером 50:14:0030406:1123

№ п/п	Наименование характеристики	Значение характеристики
1	2	3
1.	Вид объекта недвижимости	Здание
2.	Ранее присвоенный государственный учетный номер (инвентарный) здания, сооружения, объекта незавершенного строительства	—
3.	Кадастровый номер земельного участка (земельных участков), в границах которого (которых) расположены здание, сооружение, объект незавершенного строительства	50:14:0030406:690
4.	Уникальный учетный номер кадастрового квартала, в границах которого расположены здание, сооружение, объект незавершенного строительства	50:14:0030406
5.	Адрес здания, сооружения, объекта незавершенного строительства	—
5.1	Сведения о местоположении здания, сооружения, объекта незавершенного строительства (при	—

	отсутствии адреса) в структурированном в соответствии с федеральной информационной адресной системой виде							
5.2	Дополнительные сведения о местоположении					—		
6.	Иные сведения					—		
3. Пояснения к сведениям об объекте недвижимости с кадастровым номером 50:14:0030406:1123								
1.	—							
Описание местоположения зданий, сооружений, объектов незавершенного строительства на земельном участке								
1. Сведения о характерных точках контура объекта недвижимости с кадастровым номером =								
Система координат <u>МСК-50, зона 2</u>				Зона № <u>2</u>				
Обозначение характерных точек контура	Содержатся в Едином государственном реестре недвижимости			Определены в ходе выполнения комплексных кадастровых работ		Метод определения координат	Формулы, примененные для расчета средней квадратической погрешности определения координат характерных точек (M_t), м, с подставленными в такие формулы значениями и итоговые (вычисленные) значения M_t, м	
	Координаты, м		Радиус, м	Координаты, м				Радиус, м
	X	Y	R	X	Y			R
1	2	3	4	5	6	7	8	9
н1774	—	—	—	4903 17.78	2216 706.7 0	—	Метод спутниковых геодезических измерений (определений	M _t =√(0.07²+0.07²)=0.10

)	
н1775	—	—	—	4903 15.43	2216 700.7 4	—	Метод спутниковых геодезически х измерений (определений)	$Mt=\sqrt{(0.07^2+0.07^2)}=0.10$
н1776	—	—	—	4903 18.36	2216 699.5 8	—	Метод спутниковых геодезически х измерений (определений)	$Mt=\sqrt{(0.07^2+0.07^2)}=0.10$
н1777	—	—	—	4903 20.71	2216 705.5 4	—	Метод спутниковых геодезически х измерений (определений)	$Mt=\sqrt{(0.07^2+0.07^2)}=0.10$
н1774	—	—	—	4903 17.78	2216 706.7 0	—	Метод спутниковых геодезически х измерений (определений)	$Mt=\sqrt{(0.07^2+0.07^2)}=0.10$

2. Сведения о характеристиках объекта недвижимости с кадастровым номером 50:14:0030406:1638

№ п/п	Наименование характеристики	Значение характеристики
1	2	3
1.	Вид объекта недвижимости	Сооружение
2.	Ранее присвоенный государственный учетный номер (инвентарный) здания, сооружения, объекта незавершенного строительства	—
3.	Кадастровый номер земельного участка (земельных участков), в границах которого (которых) расположены здание, сооружение, объект незавершенного строительства	50:14:0030406:690
4.	Уникальный учетный номер кадастрового квартала, в границах которого расположены здание, сооружение, объект незавершенного строительства	50:14:0030406

5.	Адрес здания, сооружения, объекта незавершенного строительства	—
5.1	Сведения о местоположении здания, сооружения, объекта незавершенного строительства (при отсутствии адреса) в структурированном в соответствии с федеральной информационной адресной системой виде	—
5.2	Дополнительные сведения о местоположении	—
6.	Иные сведения	—

3. Пояснения к сведениям об объекте недвижимости с кадастровым номером 50:14:0030406:1638

1.	—
----	---

Описание местоположения зданий, сооружений, объектов незавершенного строительства на земельном участке

1. Сведения о характерных точках контура объекта недвижимости с кадастровым номером

—

Система координат МСК-50, зона 2

Зона № 2

Обозначение характерных точек контура	Содержатся в Едином государственном реестре недвижимости			Определены в ходе выполнения комплексных кадастровых работ			Метод определения координат	Формулы, примененные для расчета средней квадратической погрешности определения координат характерных точек (M _t), м, с подставленными в такие формулы значениями и итоговые (вычисленные) значения M _t , м
	Координаты , м		Радиус, м	Координаты , м		Радиус, м		
	X	Y	R	X	Y	R		
1	2	3	4	5	6	7	8	9

н1754	—	—	—	4903 32.45	2216 671.7 0	—	Метод спутниковых геодезически х измерений (определений)	$Mt=\sqrt{(0.07^2+0.07^2)}=0.10$
н1757	—	—	—	4903 29.86	2216 672.8 3	—	Метод спутниковых геодезически х измерений (определений)	$Mt=\sqrt{(0.07^2+0.07^2)}=0.10$
н1756	—	—	—	4903 31.87	2216 677.4 5	—	Метод спутниковых геодезически х измерений (определений)	$Mt=\sqrt{(0.07^2+0.07^2)}=0.10$
н1755	—	—	—	4903 34.42	2216 676.2 4	—	Метод спутниковых геодезически х измерений (определений)	$Mt=\sqrt{(0.07^2+0.07^2)}=0.10$
н1754	—	—	—	4903 32.45	2216 671.7 0	—	Метод спутниковых геодезически х измерений (определений)	$Mt=\sqrt{(0.07^2+0.07^2)}=0.10$

2. Сведения о характеристиках объекта недвижимости с кадастровым номером 50:14:0030406:1644

№ п/п	Наименование характеристики	Значение характеристики
1	2	3
1.	Вид объекта недвижимости	Здание
2.	Ранее присвоенный государственный учетный номер (инвентарный) здания, сооружения, объекта незавершенного строительства	—
3.	Кадастровый номер земельного участка (земельных участков), в границах которого (которых) расположены здание, сооружение, объект	50:14:0030406:690

	незавершенного строительства	
4.	Уникальный учетный номер кадастрового квартала, в границах которого расположены здание, сооружение, объект незавершенного строительства	50:14:0030406
5.	Адрес здания, сооружения, объекта незавершенного строительства	—
5.1	Сведения о местоположении здания, сооружения, объекта незавершенного строительства (при отсутствии адреса) в структурированном в соответствии с федеральной информационной адресной системой виде	—
5.2	Дополнительные сведения о местоположении	—
6.	Иные сведения	—

3. Пояснения к сведениям об объекте недвижимости с кадастровым номером 50:14:0030406:1644

1.	—
----	---

Описание местоположения зданий, сооружений, объектов незавершенного строительства на земельном участке

1. Сведения о характерных точках контура объекта недвижимости с кадастровым номером
=

Система координат МСК-50, зона 2

Зона № 2

Обозначение характерных точек контура	Содержатся в Едином государственном реестре недвижимости		Определены в ходе выполнения комплексных кадастровых работ		Метод определения координат	Формулы, примененные для расчета средней квадратической погрешности определения координат характерных точек (M_t), м, с подставленными в такие формулы значениями и итоговые (вычисленные) значения M_t , м
	Координаты, м	Радиус, м	Координаты, м	Радиус, м		

	X	Y	R	X	Y	R		
1	2	3	4	5	6	7	8	9
н1778	—	—	—	4903 40.25	2216 699.6 8	—	Метод спутниковых геодезически х измерений (определений)	$Mt=\sqrt{(0.07^2+0.07^2)}=0.10$
н1779	—	—	—	4903 43.83	2216 698.1 7	—	Метод спутниковых геодезически х измерений (определений)	$Mt=\sqrt{(0.07^2+0.07^2)}=0.10$
н1780	—	—	—	4903 45.96	2216 703.2 0	—	Метод спутниковых геодезически х измерений (определений)	$Mt=\sqrt{(0.07^2+0.07^2)}=0.10$
н1781	—	—	—	4903 42.38	2216 704.7 2	—	Метод спутниковых геодезически х измерений (определений)	$Mt=\sqrt{(0.07^2+0.07^2)}=0.10$
н1778	—	—	—	4903 40.25	2216 699.6 8	—	Метод спутниковых геодезически х измерений (определений)	$Mt=\sqrt{(0.07^2+0.07^2)}=0.10$

2. Сведения о характеристиках объекта недвижимости с кадастровым номером 50:14:0030406:1656

№ п/п	Наименование характеристики	Значение характеристики
1	2	3
1.	Вид объекта недвижимости	Сооружение
2.	Ранее присвоенный государственный учетный номер (инвентарный) здания, сооружения, объекта	—

	незавершенного строительства	
3.	Кадастровый номер земельного участка (земельных участков), в границах которого (которых) расположены здание, сооружение, объект незавершенного строительства	50:14:0030406:690
4.	Уникальный учетный номер кадастрового квартала, в границах которого расположены здание, сооружение, объект незавершенного строительства	50:14:0030406
5.	Адрес здания, сооружения, объекта незавершенного строительства	—
5.1	Сведения о местоположении здания, сооружения, объекта незавершенного строительства (при отсутствии адреса) в структурированном в соответствии с федеральной информационной адресной системой виде	—
5.2	Дополнительные сведения о местоположении	—
6.	Иные сведения	—

3. Пояснения к сведениям об объекте недвижимости с кадастровым номером 50:14:0030406:1656

1.	—
----	---

Описание местоположения зданий, сооружений, объектов незавершенного строительства на земельном участке

1. Сведения о характерных точках контура объекта недвижимости с кадастровым номером
=

Система координат МСК-50, зона 2

Зона № 2

Обозначение характерных точек	Содержатся в Едином государственном реестре недвижимости	Определены в ходе выполнения комплексных кадастровых работ	Метод определения координат	Формулы, примененные для расчета средней квадратической погрешности определения
-------------------------------	--	--	-----------------------------	---

точек контура	Координаты, м		Радиус, м	Координаты, м		Радиус, м		координат характерных точек (M_t), м, с подставленными в такие формулы значениями и итоговые (вычисленные) значения M_t , м
	X	Y	R	X	Y	R		
1	2	3	4	5	6	7	8	9
н1623	—	—	—	4901 11.00	2216 760.5 6	—	Метод спутниковых геодезических измерений (определений)	$M_t = \sqrt{(0.07^2 + 0.07^2)} = 0.10$
н1624	—	—	—	4901 16.44	2216 758.1 6	—	Метод спутниковых геодезических измерений (определений)	$M_t = \sqrt{(0.07^2 + 0.07^2)} = 0.10$
н1625	—	—	—	4901 19.22	2216 764.4 6	—	Метод спутниковых геодезических измерений (определений)	$M_t = \sqrt{(0.07^2 + 0.07^2)} = 0.10$
н1626	—	—	—	4901 13.78	2216 766.8 6	—	Метод спутниковых геодезических измерений (определений)	$M_t = \sqrt{(0.07^2 + 0.07^2)} = 0.10$
н1623	—	—	—	4901 11.00	2216 760.5 6	—	Метод спутниковых геодезических измерений (определений)	$M_t = \sqrt{(0.07^2 + 0.07^2)} = 0.10$

2. Сведения о характеристиках объекта недвижимости с кадастровым номером 50:14:0030406:1106

№ п/п	Наименование характеристики	Значение характеристики
1	2	3
1.	Вид объекта недвижимости	Здание
2.	Ранее присвоенный государственный учетный номер (инвентарный) здания, сооружения, объекта незавершенного строительства	—
3.	Кадастровый номер земельного участка (земельных участков), в границах которого (которых) расположены здание, сооружение, объект незавершенного строительства	50:14:0030406:2165
4.	Уникальный учетный номер кадастрового квартала, в границах которого расположены здание, сооружение, объект незавершенного строительства	50:14:0030406
5.	Адрес здания, сооружения, объекта незавершенного строительства	—
5.1	Сведения о местоположении здания, сооружения, объекта незавершенного строительства (при отсутствии адреса) в структурированном в соответствии с федеральной информационной адресной системой виде	—
5.2	Дополнительные сведения о местоположении	—
6.	Иные сведения	—

3. Пояснения к сведениям об объекте недвижимости с кадастровым номером 50:14:0030406:1106

1.	—
----	---

Описание местоположения зданий, сооружений, объектов незавершенного строительства на земельном участке

1. Сведения о характерных точках контура объекта недвижимости с кадастровым номером
=

Система координат МСК-50, зона 2

Зона № 2

Обозначение характерных точек контура	Содержатся в Едином государственном реестре недвижимости			Определены в ходе выполнения комплексных кадастровых работ			Метод определения координат	Формулы, примененные для расчета средней квадратической погрешности определения координат характерных точек (M _t), м, с подставленными в такие формулы значениями и итоговые (вычисленные) значения M _t , м
	Координаты , м		Радиус, м	Координаты , м		Радиус, м		
	X	Y	R	X	Y	R		
1	2	3	4	5	6	7	8	9
н1280	—	—	—	4896 49.93	2217 354.4 3	—	Метод спутниковых геодезических измерений (определений)	M _t =√(0.07²+0.07²)=0.10
н1283	—	—	—	4896 40.46	2217 344.8 9	—	Метод спутниковых геодезических измерений (определений)	M _t =√(0.07²+0.07²)=0.10
н1282	—	—	—	4896 30.19	2217 355.1 0	—	Метод спутниковых геодезических измерений (определений)	M _t =√(0.07²+0.07²)=0.10
н1281	—	—	—	4896 39.66	2217 364.6 4	—	Метод спутниковых геодезических измерений (определений)	M _t =√(0.07²+0.07²)=0.10

н1280	—	—	—	4896 49.93	2217 354.4 3	—	Метод спутниковых геодезически х измерений (определений)	$Mt=\sqrt{(0.07^2+0.07^2)}=0.10$
-------	---	---	---	---------------	--------------------	---	--	----------------------------------

2. Сведения о характеристиках объекта недвижимости с кадастровым номером 50:14:0030406:794

№ п/п	Наименование характеристики	Значение характеристики
1	2	3
1.	Вид объекта недвижимости	Здание
2.	Ранее присвоенный государственный учетный номер (инвентарный) здания, сооружения, объекта незавершенного строительства	—
3.	Кадастровый номер земельного участка (земельных участков), в границах которого (которых) расположены здание, сооружение, объект незавершенного строительства	50:14:0030406:65
4.	Уникальный учетный номер кадастрового квартала, в границах которого расположены здание, сооружение, объект незавершенного строительства	50:14:0030406
5.	Адрес здания, сооружения, объекта незавершенного строительства	—
5.1	Сведения о местоположении здания, сооружения, объекта незавершенного строительства (при отсутствии адреса) в структурированном в соответствии с федеральной информационной адресной системой виде	—
5.2	Дополнительные сведения о местоположении	—
6.	Иные сведения	—

3. Пояснения к сведениям об объекте недвижимости с кадастровым номером 50:14:0030406:794

1.	—
----	---

**Описание местоположения зданий, сооружений,
объектов незавершенного строительства на земельном участке**

1. Сведения о характерных точках контура объекта недвижимости с кадастровым номером =								
Система координат <u>МСК-50, зона 2</u>						Зона № <u>2</u>		
Обозначение характерных точек контура	Содержатся в Едином государственном реестре недвижимости			Определены в ходе выполнения комплексных кадастровых работ			Метод определения координат	Формулы, примененные для расчета средней квадратической погрешности определения координат характерных точек (Mt), м, с подставленными в такие формулы значениями и итоговые (вычисленные) значения Mt, м
	Координаты, м		Радиус, м	Координаты, м		Радиус, м		
	X	Y	R	X	Y	R		
1	2	3	4	5	6	7	8	9
н1758	—	—	—	4903 72.17	2216 665.9 5	—	Метод спутниковых геодезических измерений (определений)	$Mt=\sqrt{(0.07^2+0.07^2)}=0.10$
н1759	—	—	—	4903 64.51	2216 669.2 7	—	Метод спутниковых геодезических измерений (определений)	$Mt=\sqrt{(0.07^2+0.07^2)}=0.10$
н1760	—	—	—	4903 60.13	2216 659.1 4	—	Метод спутниковых геодезических измерений (определений)	$Mt=\sqrt{(0.07^2+0.07^2)}=0.10$

н1761	—	—	—	4903 67.78	2216 655.8 3	—	Метод спутниковых геодезически х измерений (определений)	$Mt=\sqrt{(0.07^2+0.07^2)}=0.10$
н1758	—	—	—	4903 72.17	2216 665.9 5	—	Метод спутниковых геодезически х измерений (определений)	$Mt=\sqrt{(0.07^2+0.07^2)}=0.10$

2. Сведения о характеристиках объекта недвижимости с кадастровым номером 50:14:0030406:1128

№ п/п	Наименование характеристики	Значение характеристики
1	2	3
1.	Вид объекта недвижимости	Здание
2.	Ранее присвоенный государственный учетный номер (инвентарный) здания, сооружения, объекта незавершенного строительства	—
3.	Кадастровый номер земельного участка (земельных участков), в границах которого (которых) расположены здание, сооружение, объект незавершенного строительства	50:14:0030406:237
4.	Уникальный учетный номер кадастрового квартала, в границах которого расположены здание, сооружение, объект незавершенного строительства	50:14:0030406
5.	Адрес здания, сооружения, объекта незавершенного строительства	—
5.1	Сведения о местоположении здания, сооружения, объекта незавершенного строительства (при отсутствии адреса) в структурированном в соответствии с федеральной информационной адресной системой виде	—
5.2	Дополнительные сведения о местоположении	—
6.	Иные сведения	—

3. Пояснения к сведениям об объекте недвижимости с кадастровым номером 50:14:0030406:1128

1.	—										
Описание местоположения зданий, сооружений, объектов незавершенного строительства на земельном участке											
1. Сведения о характерных точках контура объекта недвижимости с кадастровым номером =											
Система координат <u>МСК-50, зона 2</u>						Зона № <u>2</u>					
Обозначение характерных точек контура	Содержатся в Едином государственном реестре недвижимости			Определены в ходе выполнения комплексных кадастровых работ			Метод определения координат	Формулы, примененные для расчета средней квадратической погрешности определения координат характерных точек (M _t), м, с подставленными в такие формулы значениями и итоговые (вычисленные) значения M _t , м			
	Координаты, м		Радиус, м	Координаты, м		Радиус, м					
X	Y	R	X	Y	R						
1	2	3	4	5	6	7	8	9			
н1762	—	—	—	4903 93.82	2216 703.14	—	Метод спутниковых геодезических измерений (определений)	M _t =√(0.07²+0.07²)=0.10			
н1763	—	—	—	4903 86.67	2216 705.50	—	Метод спутниковых геодезических измерений (определений)	M _t =√(0.07²+0.07²)=0.10			
н1764	—	—	—	4903	2216 696.1	—	Метод спутниковых	M _t =√(0.07²+0.07²)=0.			

				83.58	2		геодезическ х измерений (определений)	10
н1765	—	—	—	4903 90.72	2216 693.7 6	—	Метод спутниковых геодезическ х измерений (определений)	$Mt=\sqrt{(0.07^2+0.07^2)}=0.10$
н1762	—	—	—	4903 93.82	2216 703.1 4	—	Метод спутниковых геодезическ х измерений (определений)	$Mt=\sqrt{(0.07^2+0.07^2)}=0.10$

2. Сведения о характеристиках объекта недвижимости с кадастровым номером 50:14:0030406:1132

№ п/п	Наименование характеристики	Значение характеристики
1	2	3
1.	Вид объекта недвижимости	Здание
2.	Ранее присвоенный государственный учетный номер (инвентарный) здания, сооружения, объекта незавершенного строительства	—
3.	Кадастровый номер земельного участка (земельных участков), в границах которого (которых) расположены здание, сооружение, объект незавершенного строительства	50:14:0030406:237
4.	Уникальный учетный номер кадастрового квартала, в границах которого расположены здание, сооружение, объект незавершенного строительства	50:14:0030406
5.	Адрес здания, сооружения, объекта незавершенного строительства	—
5.1	Сведения о местоположении здания, сооружения, объекта незавершенного строительства (при отсутствии адреса) в структурированном в соответствии с федеральной информационной адресной системой виде	—
5.2	Дополнительные сведения о местоположении	—

6.	Иные сведения					—		
3. Пояснения к сведениям об объекте недвижимости с кадастровым номером 50:14:0030406:1132								
1.	—							
Описание местоположения зданий, сооружений, объектов незавершенного строительства на земельном участке								
1. Сведения о характерных точках контура объекта недвижимости с кадастровым номером —								
Система координат МСК-50, зона 2						Зона № 2		
Обозначение характерных точек контура	Содержатся в Едином государственном реестре недвижимости			Определены в ходе выполнения комплексных кадастровых работ			Метод определения координат	Формулы, примененные для расчета средней квадратической погрешности определения координат характерных точек (M _t), м, с подставленными в такие формулы значениями и итоговые (вычисленные) значения M _t , м
	Координаты, м		Радиус, м	Координаты, м		Радиус, м		
	X	Y	R	X	Y	R		
1	2	3	4	5	6	7	8	9
н1460	—	—	—	4899 28.80	2216 836.6 3	—	Метод спутниковых геодезических измерений (определений)	M _t =√(0.07²+0.07²)=0.10
н1461	—	—	—	4899 24.12	2216 839.1 1	—	Метод спутниковых геодезических измерений	M _t =√(0.07²+0.07²)=0.10

							(определений)	
н1462	—	—	—	4899 22.99	2216 836.9 8	—	Метод спутниковых геодезически х измерений (определений)	$Mt=\sqrt{(0.07^2+0.07^2)}=0.10$
н1463	—	—	—	4899 20.87	2216 838.1 1	—	Метод спутниковых геодезически х измерений (определений)	$Mt=\sqrt{(0.07^2+0.07^2)}=0.10$
н1464	—	—	—	4899 21.99	2216 840.2 3	—	Метод спутниковых геодезически х измерений (определений)	$Mt=\sqrt{(0.07^2+0.07^2)}=0.10$
н1465	—	—	—	4899 17.28	2216 842.7 2	—	Метод спутниковых геодезически х измерений (определений)	$Mt=\sqrt{(0.07^2+0.07^2)}=0.10$
н1466	—	—	—	4899 15.08	2216 838.5 6	—	Метод спутниковых геодезически х измерений (определений)	$Mt=\sqrt{(0.07^2+0.07^2)}=0.10$
н1467	—	—	—	4899 13.76	2216 839.2 6	—	Метод спутниковых геодезически х измерений (определений)	$Mt=\sqrt{(0.07^2+0.07^2)}=0.10$
н1468	—	—	—	4899 12.36	2216 836.6 1	—	Метод спутниковых геодезически х измерений (определений)	$Mt=\sqrt{(0.07^2+0.07^2)}=0.10$
н1469	—	—	—	4899	2216	—	Метод	$Mt=\sqrt{(0.07^2+0.07^2)}=0.10$

				13.68	835.9 1		спутниковых геодезически х измерений (определений)	10
н1470	—	—	—	4899 11.12	2216 831.0 4	—	Метод спутниковых геодезически х измерений (определений)	$Mt=\sqrt{(0.07^2+0.07^2)}=0.10$
н1471	—	—	—	4899 11.56	2216 830.8 1	—	Метод спутниковых геодезически х измерений (определений)	$Mt=\sqrt{(0.07^2+0.07^2)}=0.10$
н1472	—	—	—	4899 09.57	2216 827.0 5	—	Метод спутниковых геодезически х измерений (определений)	$Mt=\sqrt{(0.07^2+0.07^2)}=0.10$
н1473	—	—	—	4899 17.39	2216 822.9 2	—	Метод спутниковых геодезически х измерений (определений)	$Mt=\sqrt{(0.07^2+0.07^2)}=0.10$
н1474	—	—	—	4899 18.23	2216 823.3 8	—	Метод спутниковых геодезически х измерений (определений)	$Mt=\sqrt{(0.07^2+0.07^2)}=0.10$
н1475	—	—	—	4899 18.93	2216 821.5 0	—	Метод спутниковых геодезически х измерений (определений)	$Mt=\sqrt{(0.07^2+0.07^2)}=0.10$
н1476	—	—	—	4899 21.19	2216 820.5 0	—	Метод спутниковых геодезически х измерений (определений)	$Mt=\sqrt{(0.07^2+0.07^2)}=0.10$

)	
н1477	—	—	—	4899 23.34	2216 821.4 0	—	Метод спутниковых геодезически х измерений (определений)	$Mt=\sqrt{(0.07^2+0.07^2)}=0.10$
н1478	—	—	—	4899 24.30	2216 823.6 4	—	Метод спутниковых геодезически х измерений (определений)	$Mt=\sqrt{(0.07^2+0.07^2)}=0.10$
н1479	—	—	—	4899 23.44	2216 824.9 8	—	Метод спутниковых геодезически х измерений (определений)	$Mt=\sqrt{(0.07^2+0.07^2)}=0.10$
н1460	—	—	—	4899 28.80	2216 836.6 3	—	Метод спутниковых геодезически х измерений (определений)	$Mt=\sqrt{(0.07^2+0.07^2)}=0.10$

2. Сведения о характеристиках объекта недвижимости с кадастровым номером 50:14:0030406:1039

№ п/п	Наименование характеристики	Значение характеристики
1	2	3
1.	Вид объекта недвижимости	Здание
2.	Ранее присвоенный государственный учетный номер (инвентарный) здания, сооружения, объекта незавершенного строительства	—
3.	Кадастровый номер земельного участка (земельных участков), в границах которого (которых) расположены здание, сооружение, объект незавершенного строительства	50:14:0030406:251
4.	Уникальный учетный номер кадастрового квартала, в границах которого расположены здание, сооружение, объект незавершенного строительства	50:14:0030406

5.	Адрес здания, сооружения, объекта незавершенного строительства	—
5.1	Сведения о местоположении здания, сооружения, объекта незавершенного строительства (при отсутствии адреса) в структурированном в соответствии с федеральной информационной адресной системой виде	—
5.2	Дополнительные сведения о местоположении	—
6.	Иные сведения	—

3. Пояснения к сведениям об объекте недвижимости с кадастровым номером 50:14:0030406:1039

1.	—
----	---

Описание местоположения зданий, сооружений, объектов незавершенного строительства на земельном участке

1. Сведения о характерных точках контура объекта недвижимости с кадастровым номером
=

Система координат МСК-50, зона 2

Зона № 2

Обозначение характерных точек контура	Содержатся в Едином государственном реестре недвижимости			Определены в ходе выполнения комплексных кадастровых работ			Метод определения координат	Формулы, примененные для расчета средней квадратической погрешности определения координат характерных точек (M _t), м, с подставленными в такие формулы значениями и итоговые (вычисленные) значения M _t , м
	Координаты , м		Радиус, м	Координаты , м		Радиус, м		
	X	Y	R	X	Y	R		
1	2	3	4	5	6	7	8	9

н1480	—	—	—	4899 08.64	2216 843.9 5	—	Метод спутниковых геодезически х измерений (определений)	$Mt=\sqrt{(0.07^2+0.07^2)}=0.10$
н1481	—	—	—	4899 04.00	2216 846.3 4	—	Метод спутниковых геодезически х измерений (определений)	$Mt=\sqrt{(0.07^2+0.07^2)}=0.10$
н1482	—	—	—	4898 99.61	2216 837.8 4	—	Метод спутниковых геодезически х измерений (определений)	$Mt=\sqrt{(0.07^2+0.07^2)}=0.10$
н1483	—	—	—	4899 04.25	2216 835.4 4	—	Метод спутниковых геодезически х измерений (определений)	$Mt=\sqrt{(0.07^2+0.07^2)}=0.10$
н1480	—	—	—	4899 08.64	2216 843.9 5	—	Метод спутниковых геодезически х измерений (определений)	$Mt=\sqrt{(0.07^2+0.07^2)}=0.10$

2. Сведения о характеристиках объекта недвижимости с кадастровым номером 50:14:0030406:1038

№ п/п	Наименование характеристики	Значение характеристики
1	2	3
1.	Вид объекта недвижимости	Здание
2.	Ранее присвоенный государственный учетный номер (инвентарный) здания, сооружения, объекта незавершенного строительства	—
3.	Кадастровый номер земельного участка (земельных участков), в границах которого (которых) расположены здание, сооружение, объект	50:14:0030406:311

	незавершенного строительства	
4.	Уникальный учетный номер кадастрового квартала, в границах которого расположены здание, сооружение, объект незавершенного строительства	50:14:0030406
5.	Адрес здания, сооружения, объекта незавершенного строительства	—
5.1	Сведения о местоположении здания, сооружения, объекта незавершенного строительства (при отсутствии адреса) в структурированном в соответствии с федеральной информационной адресной системой виде	—
5.2	Дополнительные сведения о местоположении	—
6.	Иные сведения	—

3. Пояснения к сведениям об объекте недвижимости с кадастровым номером 50:14:0030406:1038

1.	—
----	---

Описание местоположения зданий, сооружений, объектов незавершенного строительства на земельном участке

1. Сведения о характерных точках контура объекта недвижимости с кадастровым номером
=

Система координат МСК-50, зона 2

Зона № 2

Обозначение характерных точек контура	Содержатся в Едином государственном реестре недвижимости		Определены в ходе выполнения комплексных кадастровых работ		Метод определения координат	Формулы, примененные для расчета средней квадратической погрешности определения координат характерных точек (M_t), м, с подставленными в такие формулы значениями и итоговые (вычисленные) значения M_t , м
	Координаты, м	Радиус, м	Координаты, м	Радиус, м		

	X	Y	R	X	Y	R		
1	2	3	4	5	6	7	8	9
н781	—	—	—	4893 47.37	2217 577.6 7	—	Метод спутниковых геодезически х измерений (определений)	$Mt=\sqrt{(0.07^2+0.07^2)}=0.10$
н782	—	—	—	4893 42.71	2217 582.9 0	—	Метод спутниковых геодезически х измерений (определений)	$Mt=\sqrt{(0.07^2+0.07^2)}=0.10$
н783	—	—	—	4893 40.40	2217 580.8 3	—	Метод спутниковых геодезически х измерений (определений)	$Mt=\sqrt{(0.07^2+0.07^2)}=0.10$
н784	—	—	—	4893 38.67	2217 582.7 7	—	Метод спутниковых геодезически х измерений (определений)	$Mt=\sqrt{(0.07^2+0.07^2)}=0.10$
н785	—	—	—	4893 34.49	2217 579.0 5	—	Метод спутниковых геодезически х измерений (определений)	$Mt=\sqrt{(0.07^2+0.07^2)}=0.10$
н786	—	—	—	4893 40.84	2217 571.9 2	—	Метод спутниковых геодезически х измерений (определений)	$Mt=\sqrt{(0.07^2+0.07^2)}=0.10$
н781	—	—	—	4893 47.37	2217 577.6 7	—	Метод спутниковых геодезически х измерений (определений)	$Mt=\sqrt{(0.07^2+0.07^2)}=0.10$

)	
2. Сведения о характеристиках объекта недвижимости с кадастровым номером <u>50:14:0030406:846</u>								
№ п/п	Наименование характеристики						Значение характеристики	
1	2						3	
1.	Вид объекта недвижимости						Здание	
2.	Ранее присвоенный государственный учетный номер (инвентарный) здания, сооружения, объекта незавершенного строительства						—	
3.	Кадастровый номер земельного участка (земельных участков), в границах которого (которых) расположены здание, сооружение, объект незавершенного строительства						50:14:0030406:339	
4.	Уникальный учетный номер кадастрового квартала, в границах которого расположены здание, сооружение, объект незавершенного строительства						50:14:0030406	
5.	Адрес здания, сооружения, объекта незавершенного строительства						—	
5.1	Сведения о местоположении здания, сооружения, объекта незавершенного строительства (при отсутствии адреса) в структурированном в соответствии с федеральной информационной адресной системой виде						—	
5.2	Дополнительные сведения о местоположении						—	
6.	Иные сведения						—	
3. Пояснения к сведениям об объекте недвижимости с кадастровым номером <u>50:14:0030406:846</u>								
1.	—							
Описание местоположения зданий, сооружений, объектов незавершенного строительства на земельном участке								
1. Сведения о характерных точках контура объекта недвижимости с кадастровым номером =								
Система координат <u>МСК-50, зона 2</u>					Зона № <u>2</u>			

Обозначение характерных точек контура	Содержатся в Едином государственном реестре недвижимости		Определены в ходе выполнения комплексных кадастровых работ				Метод определения координат	Формулы, примененные для расчета средней квадратической погрешности определения координат характерных точек (M _t), м, с подставленными в такие формулы значениями и итоговые (вычисленные) значения M _t , м		
	Координаты , м		Радиус, с, м		Координаты , м				Радиус, м	
	X	Y	R	X	Y	R				
1	2	3	4	5	6	7	8	9		
н787	—	—	—	4893 57.67	2217 571.2 6	—	Метод спутниковых геодезических измерений (определений)	M _t =√(0.07²+0.07²)=0.10		
н788	—	—	—	4893 54.55	2217 574.7 7	—	Метод спутниковых геодезических измерений (определений)	M _t =√(0.07²+0.07²)=0.10		
н789	—	—	—	4893 49.58	2217 570.3 6	—	Метод спутниковых геодезических измерений (определений)	M _t =√(0.07²+0.07²)=0.10		
н790	—	—	—	4893 52.70	2217 566.8 4	—	Метод спутниковых геодезических измерений (определений)	M _t =√(0.07²+0.07²)=0.10		

н787	—	—	—	4893 57.67	2217 571.2 6	—	Метод спутниковых геодезически х измерений (определений)	$Mt=\sqrt{(0.07^2+0.07^2)}=0.10$
------	---	---	---	---------------	--------------------	---	--	----------------------------------

2. Сведения о характеристиках объекта недвижимости с кадастровым номером 50:14:0030406:847

№ п/п	Наименование характеристики	Значение характеристики
1	2	3
1.	Вид объекта недвижимости	Здание
2.	Ранее присвоенный государственный учетный номер (инвентарный) здания, сооружения, объекта незавершенного строительства	—
3.	Кадастровый номер земельного участка (земельных участков), в границах которого (которых) расположены здание, сооружение, объект незавершенного строительства	50:14:0030406:339
4.	Уникальный учетный номер кадастрового квартала, в границах которого расположены здание, сооружение, объект незавершенного строительства	50:14:0030406
5.	Адрес здания, сооружения, объекта незавершенного строительства	—
5.1	Сведения о местоположении здания, сооружения, объекта незавершенного строительства (при отсутствии адреса) в структурированном в соответствии с федеральной информационной адресной системой виде	—
5.2	Дополнительные сведения о местоположении	—
6.	Иные сведения	—

3. Пояснения к сведениям об объекте недвижимости с кадастровым номером 50:14:0030406:847

1.	—
----	---

**Описание местоположения зданий, сооружений,
объектов незавершенного строительства на земельном участке**

1. Сведения о характерных точках контура объекта недвижимости с кадастровым номером =								
Система координат <u>МСК-50, зона 2</u>						Зона № <u>2</u>		
Обозначение характерных точек контура	Содержатся в Едином государственном реестре недвижимости			Определены в ходе выполнения комплексных кадастровых работ			Метод определения координат	Формулы, примененные для расчета средней квадратической погрешности определения координат характерных точек (Mt), м, с подставленными в такие формулы значениями и итоговые (вычисленные) значения Mt, м
	Координаты, м		Радиус, м	Координаты, м		Радиус, м		
	X	Y	R	X	Y	R		
1	2	3	4	5	6	7	8	9
н788	—	—	—	4893 54.55	2217 574.7 7	—	Метод спутниковых геодезических измерений (определений)	$Mt=\sqrt{(0.07^2+0.07^2)}=0.10$
н791	—	—	—	4893 51.76	2217 577.8 4	—	Метод спутниковых геодезических измерений (определений)	$Mt=\sqrt{(0.07^2+0.07^2)}=0.10$
н792	—	—	—	4893 46.84	2217 573.3 7	—	Метод спутниковых геодезических измерений (определений)	$Mt=\sqrt{(0.07^2+0.07^2)}=0.10$

н789	—	—	—	4893 49.58	2217 570.3 6	—	Метод спутниковых геодезически х измерений (определений)	$Mt=\sqrt{(0.07^2+0.07^2)}=0.10$
н788	—	—	—	4893 54.55	2217 574.7 7	—	Метод спутниковых геодезически х измерений (определений)	$Mt=\sqrt{(0.07^2+0.07^2)}=0.10$

2. Сведения о характеристиках объекта недвижимости с кадастровым номером 50:14:0030406:848

№ п/п	Наименование характеристики	Значение характеристики
1	2	3
1.	Вид объекта недвижимости	Здание
2.	Ранее присвоенный государственный учетный номер (инвентарный) здания, сооружения, объекта незавершенного строительства	—
3.	Кадастровый номер земельного участка (земельных участков), в границах которого (которых) расположены здание, сооружение, объект незавершенного строительства	50:14:0030406:339
4.	Уникальный учетный номер кадастрового квартала, в границах которого расположены здание, сооружение, объект незавершенного строительства	50:14:0030406
5.	Адрес здания, сооружения, объекта незавершенного строительства	—
5.1	Сведения о местоположении здания, сооружения, объекта незавершенного строительства (при отсутствии адреса) в структурированном в соответствии с федеральной информационной адресной системой виде	—
5.2	Дополнительные сведения о местоположении	—
6.	Иные сведения	—

3. Пояснения к сведениям об объекте недвижимости с кадастровым номером 50:14:0030406:848

1.	—										
Описание местоположения зданий, сооружений, объектов незавершенного строительства на земельном участке											
1. Сведения о характерных точках контура объекта недвижимости с кадастровым номером =											
Система координат <u>МСК-50, зона 2</u>						Зона № <u>2</u>					
Обозначение характерных точек контура	Содержатся в Едином государственном реестре недвижимости			Определены в ходе выполнения комплексных кадастровых работ			Метод определения координат	Формулы, примененные для расчета средней квадратической погрешности определения координат характерных точек (M _t), м, с подставленными в такие формулы значениями и итоговые (вычисленные) значения M _t , м			
	Координаты, м		Радиус, м	Координаты, м		Радиус, м					
X	Y	R	X	Y	R						
1	2	3	4	5	6	7	8	9			
н428	—	—	—	4891 89.04	2217 756.3 8	—	Метод спутниковых геодезических измерений (определений)	M _t =√(0.07²+0.07²)=0.10			
н429	—	—	—	4891 85.80	2217 760.4 4	—	Метод спутниковых геодезических измерений (определений)	M _t =√(0.07²+0.07²)=0.10			
н430	—	—	—	4891	2217 755.8	—	Метод спутниковых	M _t =√(0.07²+0.07²)=0.			

				79.99	2		геодезическ х измерений (определений)	10
н431	—	—	—	4891 85.03	2217 749.4 8	—	Метод спутниковых геодезическ х измерений (определений)	$Mt=\sqrt{(0.07^2+0.07^2)}=0.10$
н432	—	—	—	4891 88.72	2217 752.4 2	—	Метод спутниковых геодезическ х измерений (определений)	$Mt=\sqrt{(0.07^2+0.07^2)}=0.10$
н433	—	—	—	4891 86.92	2217 754.6 9	—	Метод спутниковых геодезическ х измерений (определений)	$Mt=\sqrt{(0.07^2+0.07^2)}=0.10$
н428	—	—	—	4891 89.04	2217 756.3 8	—	Метод спутниковых геодезическ х измерений (определений)	$Mt=\sqrt{(0.07^2+0.07^2)}=0.10$

2. Сведения о характеристиках объекта недвижимости с кадастровым номером 50:14:0000000:119795

№ п/п	Наименование характеристики	Значение характеристики
1	2	3
1.	Вид объекта недвижимости	Здание
2.	Ранее присвоенный государственный учетный номер (инвентарный) здания, сооружения, объекта незавершенного строительства	—
3.	Кадастровый номер земельного участка (земельных участков), в границах которого (которых) расположены здание, сооружение, объект незавершенного строительства	50:14:0030406:353
4.	Уникальный учетный номер кадастрового квартала, в	50:14:0030406

	границах которого расположены здание, сооружение, объект незавершенного строительства	
5.	Адрес здания, сооружения, объекта незавершенного строительства	—
5.1	Сведения о местоположении здания, сооружения, объекта незавершенного строительства (при отсутствии адреса) в структурированном в соответствии с федеральной информационной адресной системой виде	—
5.2	Дополнительные сведения о местоположении	—
6.	Иные сведения	—

3. Пояснения к сведениям об объекте недвижимости с кадастровым номером 50:14:0000000:119795

1.	—
----	---

Описание местоположения зданий, сооружений, объектов незавершенного строительства на земельном участке

1. Сведения о характерных точках контура объекта недвижимости с кадастровым номером
=

Система координат МСК-50, зона 2

Зона № 2

Обозначение характерных точек контура	Содержатся в Едином государственном реестре недвижимости		Определены в ходе выполнения комплексных кадастровых работ			Метод определения координат	Формулы, примененные для расчета средней квадратической погрешности определения координат характерных точек (M_t), м, с подставленными в такие формулы значениями и итоговые (вычисленные) значения M_t , м	
	Координаты , м		Радиу с, м	Координаты , м				Радиус, м
	X	Y	R	X	Y			R

1	2	3	4	5	6	7	8	9
н434	—	—	—	4892 07.34	2217 738.3 6	—	Метод спутниковых геодезически х измерений (определений)	$Mt=\sqrt{(0.07^2+0.07^2)}=0.10$
н435	—	—	—	4892 01.20	2217 745.8 6	—	Метод спутниковых геодезически х измерений (определений)	$Mt=\sqrt{(0.07^2+0.07^2)}=0.10$
н436	—	—	—	4891 92.11	2217 738.4 1	—	Метод спутниковых геодезически х измерений (определений)	$Mt=\sqrt{(0.07^2+0.07^2)}=0.10$
н437	—	—	—	4891 98.26	2217 730.9 1	—	Метод спутниковых геодезически х измерений (определений)	$Mt=\sqrt{(0.07^2+0.07^2)}=0.10$
н434	—	—	—	4892 07.34	2217 738.3 6	—	Метод спутниковых геодезически х измерений (определений)	$Mt=\sqrt{(0.07^2+0.07^2)}=0.10$

2. Сведения о характеристиках объекта недвижимости с кадастровым номером 50:14:0030406:894

№ п/п	Наименование характеристики	Значение характеристики
1	2	3
1.	Вид объекта недвижимости	Здание
2.	Ранее присвоенный государственный учетный номер (инвентарный) здания, сооружения, объекта незавершенного строительства	—
3.	Кадастровый номер земельного участка (земельных участков), в границах которого (которых)	50:14:0030406:378

	расположены здание, сооружение, объект незавершенного строительства	
4.	Уникальный учетный номер кадастрового квартала, в границах которого расположены здание, сооружение, объект незавершенного строительства	50:14:0030406
5.	Адрес здания, сооружения, объекта незавершенного строительства	—
5.1	Сведения о местоположении здания, сооружения, объекта незавершенного строительства (при отсутствии адреса) в структурированном в соответствии с федеральной информационной адресной системой виде	—
5.2	Дополнительные сведения о местоположении	—
6.	Иные сведения	—

3. Пояснения к сведениям об объекте недвижимости с кадастровым номером 50:14:0030406:894

1.	—
----	---

**Описание местоположения зданий, сооружений,
объектов незавершенного строительства на земельном участке**

1. Сведения о характерных точках контура объекта недвижимости с кадастровым номером
=

Система координат МСК-50, зона 2

Зона № 2

Обозначение характерных	Содержатся в Едином государственном реестре недвижимости	Определены в ходе выполнения комплексных кадастровых работ	Метод определения координат	Формулы, примененные для расчета средней квадратической погрешности определения
----------------------------	--	---	-----------------------------------	--

точек контура	Координаты, м		Радиус, м	Координаты, м		Радиус, м		координат характерных точек (M_t), м, с подставленными в такие формулы значениями и итоговые (вычисленные) значения M_t , м
	X	Y	R	X	Y	R		
1	2	3	4	5	6	7	8	9
н438	—	—	—	4891 94.69	2217 728.6 0	—	Метод спутниковых геодезических измерений (определений)	$M_t = \sqrt{(0.07^2 + 0.07^2)} = 0.10$
н439	—	—	—	4891 88.84	2217 723.8 6	—	Метод спутниковых геодезических измерений (определений)	$M_t = \sqrt{(0.07^2 + 0.07^2)} = 0.10$
н440	—	—	—	4891 92.49	2217 719.3 4	—	Метод спутниковых геодезических измерений (определений)	$M_t = \sqrt{(0.07^2 + 0.07^2)} = 0.10$
н441	—	—	—	4891 98.35	2217 724.0 7	—	Метод спутниковых геодезических измерений (определений)	$M_t = \sqrt{(0.07^2 + 0.07^2)} = 0.10$
н438	—	—	—	4891 94.69	2217 728.6 0	—	Метод спутниковых геодезических измерений (определений)	$M_t = \sqrt{(0.07^2 + 0.07^2)} = 0.10$

2. Сведения о характеристиках объекта недвижимости с кадастровым номером 50:14:0030406:895

№ п/п	Наименование характеристики	Значение характеристики
1	2	3
1.	Вид объекта недвижимости	Здание
2.	Ранее присвоенный государственный учетный номер (инвентарный) здания, сооружения, объекта незавершенного строительства	—
3.	Кадастровый номер земельного участка (земельных участков), в границах которого (которых) расположены здание, сооружение, объект незавершенного строительства	50:14:0030406:378
4.	Уникальный учетный номер кадастрового квартала, в границах которого расположены здание, сооружение, объект незавершенного строительства	50:14:0030406
5.	Адрес здания, сооружения, объекта незавершенного строительства	—
5.1	Сведения о местоположении здания, сооружения, объекта незавершенного строительства (при отсутствии адреса) в структурированном в соответствии с федеральной информационной адресной системой виде	—
5.2	Дополнительные сведения о местоположении	—
6.	Иные сведения	—

3. Пояснения к сведениям об объекте недвижимости с кадастровым номером 50:14:0030406:895

1.	—
----	---

Описание местоположения зданий, сооружений, объектов незавершенного строительства на земельном участке

1. Сведения о характерных точках контура объекта недвижимости с кадастровым номером

—

Система координат МСК-50, зона 2

Зона № 2

Обозначение характерных точек контура	Содержатся в Едином государственном реестре недвижимости			Определены в ходе выполнения комплексных кадастровых работ			Метод определения координат	Формулы, примененные для расчета средней квадратической погрешности определения координат характерных точек (M _t), м, с подставленными в такие формулы значениями и итоговые (вычисленные) значения M _t , м
	Координаты , м		Радиус, м	Координаты , м		Радиус, м		
	X	Y	R	X	Y	R		
1	2	3	4	5	6	7	8	9
н356	—	—	—	4891 54.82	2217 468.3 1	—	Метод спутниковых геодезических измерений (определений)	M _t =√(0.07²+0.07²)=0.10
н357	—	—	—	4891 54.45	2217 459.1 6	—	Метод спутниковых геодезических измерений (определений)	M _t =√(0.07²+0.07²)=0.10
н358	—	—	—	4891 61.53	2217 458.8 8	—	Метод спутниковых геодезических измерений (определений)	M _t =√(0.07²+0.07²)=0.10
н359	—	—	—	4891 61.89	2217 468.0 3	—	Метод спутниковых геодезических измерений (определений)	M _t =√(0.07²+0.07²)=0.10

н356	—	—	—	4891 54.82	2217 468.3 1	—	Метод спутниковых геодезически х измерений (определений)	$Mt = \sqrt{(0.07^2 + 0.07^2)} = 0.10$
------	---	---	---	---------------	--------------------	---	--	--

2. Сведения о характеристиках объекта недвижимости с кадастровым номером 50:14:0030406:1023

№ п/п	Наименование характеристики	Значение характеристики
1	2	3
1.	Вид объекта недвижимости	Здание
2.	Ранее присвоенный государственный учетный номер (инвентарный) здания, сооружения, объекта незавершенного строительства	—
3.	Кадастровый номер земельного участка (земельных участков), в границах которого (которых) расположены здание, сооружение, объект незавершенного строительства	50:14:0030406:545
4.	Уникальный учетный номер кадастрового квартала, в границах которого расположены здание, сооружение, объект незавершенного строительства	50:14:0030406
5.	Адрес здания, сооружения, объекта незавершенного строительства	—
5.1	Сведения о местоположении здания, сооружения, объекта незавершенного строительства (при отсутствии адреса) в структурированном в соответствии с федеральной информационной адресной системой виде	—
5.2	Дополнительные сведения о местоположении	—
6.	Иные сведения	—

3. Пояснения к сведениям об объекте недвижимости с кадастровым номером 50:14:0030406:1023

1.	—
----	---

**Описание местоположения зданий, сооружений,
объектов незавершенного строительства на земельном участке**

1. Сведения о характерных точках контура объекта недвижимости с кадастровым номером =								
Система координат <u>МСК-50, зона 2</u>						Зона № <u>2</u>		
Обозначение характерных точек контура	Содержатся в Едином государственном реестре недвижимости			Определены в ходе выполнения комплексных кадастровых работ			Метод определения координат	Формулы, примененные для расчета средней квадратической погрешности определения координат характерных точек (Mt), м, с подставленными в такие формулы значениями и итоговые (вычисленные) значения Mt, м
	Координаты, м		Радиус, м	Координаты, м		Радиус, м		
	X	Y	R	X	Y	R		
1	2	3	4	5	6	7	8	9
н1208	—	—	—	4896 10.50	2217 064.9 3	—	Метод спутниковых геодезических измерений (определений)	$Mt=\sqrt{(0.07^2+0.07^2)}=0.10$
н1209	—	—	—	4896 03.23	2217 073.3 7	—	Метод спутниковых геодезических измерений (определений)	$Mt=\sqrt{(0.07^2+0.07^2)}=0.10$
н1210	—	—	—	4895 98.26	2217 069.0 9	—	Метод спутниковых геодезических измерений (определений)	$Mt=\sqrt{(0.07^2+0.07^2)}=0.10$

н1211	—	—	—	4896 02.55	2217 064.1 3	—	Метод спутниковых геодезически х измерений (определений)	$Mt=\sqrt{(0.07^2+0.07^2)}=0.10$
н1212	—	—	—	4895 97.59	2217 059.8 5	—	Метод спутниковых геодезически х измерений (определений)	$Mt=\sqrt{(0.07^2+0.07^2)}=0.10$
н1213	—	—	—	4896 01.44	2217 055.3 8	—	Метод спутниковых геодезически х измерений (определений)	$Mt=\sqrt{(0.07^2+0.07^2)}=0.10$
н1214	—	—	—	4896 06.40	2217 059.6 6	—	Метод спутниковых геодезически х измерений (определений)	$Mt=\sqrt{(0.07^2+0.07^2)}=0.10$
н1215	—	—	—	4896 05.75	2217 060.4 0	—	Метод спутниковых геодезически х измерений (определений)	$Mt=\sqrt{(0.07^2+0.07^2)}=0.10$
н1208	—	—	—	4896 10.50	2217 064.9 3	—	Метод спутниковых геодезически х измерений (определений)	$Mt=\sqrt{(0.07^2+0.07^2)}=0.10$

2. Сведения о характеристиках объекта недвижимости с кадастровым номером 50:14:0030406:759

№ п/п	Наименование характеристики	Значение характеристики
1	2	3
1.	Вид объекта недвижимости	Здание

2.	Ранее присвоенный государственный учетный номер (инвентарный) здания, сооружения, объекта незавершенного строительства	—		
3.	Кадастровый номер земельного участка (земельных участков), в границах которого (которых) расположены здание, сооружение, объект незавершенного строительства	50:14:0030406:555		
4.	Уникальный учетный номер кадастрового квартала, в границах которого расположены здание, сооружение, объект незавершенного строительства	50:14:0030406		
5.	Адрес здания, сооружения, объекта незавершенного строительства	—		
5.1	Сведения о местоположении здания, сооружения, объекта незавершенного строительства (при отсутствии адреса) в структурированном в соответствии с федеральной информационной адресной системой виде	—		
5.2	Дополнительные сведения о местоположении	—		
6.	Иные сведения	—		
3. Пояснения к сведениям об объекте недвижимости с кадастровым номером 50:14:0030406:759				
1.	—			
Описание местоположения зданий, сооружений, объектов незавершенного строительства на земельном участке				
1. Сведения о характерных точках контура объекта недвижимости с кадастровым номером =				
Система координат МСК-50, зона 2		Зона № 2		
Обозначение характерных	Содержатся в Едином государственном реестре недвижимости	Определены в ходе выполнения комплексных кадастровых работ	Метод определения координат	Формулы, примененные для расчета средней квадратической погрешности определения

точек контура	Координаты, м		Радиус, м	Координаты, м		Радиус, м		координат характерных точек (M_t), м, с подставленными в такие формулы значениями и итоговые (вычисленные) значения M_t , м
	X	Y	R	X	Y	R		
1	2	3	4	5	6	7	8	9
н1351	—	—	—	4897 15.84	2217 106.1 2	—	Метод спутниковых геодезических измерений (определений)	$M_t = \sqrt{(0.07^2 + 0.07^2)} = 0.10$
н1352	—	—	—	4897 09.78	2217 112.7 7	—	Метод спутниковых геодезических измерений (определений)	$M_t = \sqrt{(0.07^2 + 0.07^2)} = 0.10$
н1353	—	—	—	4897 03.87	2217 107.3 8	—	Метод спутниковых геодезических измерений (определений)	$M_t = \sqrt{(0.07^2 + 0.07^2)} = 0.10$
н1354	—	—	—	4897 05.42	2217 105.6 7	—	Метод спутниковых геодезических измерений (определений)	$M_t = \sqrt{(0.07^2 + 0.07^2)} = 0.10$
н1355	—	—	—	4897 02.47	2217 102.9 8	—	Метод спутниковых геодезических измерений (определений)	$M_t = \sqrt{(0.07^2 + 0.07^2)} = 0.10$

н1356	—	—	—	4897 06.98	2217 098.0 3	—	Метод спутниковых геодезически х измерений (определений)	$Mt=\sqrt{(0.07^2+0.07^2)}=0.10$
н1357	—	—	—	4897 10.55	2217 101.3 0	—	Метод спутниковых геодезически х измерений (определений)	$Mt=\sqrt{(0.07^2+0.07^2)}=0.10$
н1358	—	—	—	4897 11.83	2217 099.8 9	—	Метод спутниковых геодезически х измерений (определений)	$Mt=\sqrt{(0.07^2+0.07^2)}=0.10$
н1359	—	—	—	4897 14.16	2217 102.0 1	—	Метод спутниковых геодезически х измерений (определений)	$Mt=\sqrt{(0.07^2+0.07^2)}=0.10$
н1360	—	—	—	4897 12.88	2217 103.4 2	—	Метод спутниковых геодезически х измерений (определений)	$Mt=\sqrt{(0.07^2+0.07^2)}=0.10$
н1351	—	—	—	4897 15.84	2217 106.1 2	—	Метод спутниковых геодезически х измерений (определений)	$Mt=\sqrt{(0.07^2+0.07^2)}=0.10$

2. Сведения о характеристиках объекта недвижимости с кадастровым номером 50:14:0030406:1015

№ п/п	Наименование характеристики	Значение характеристики
1	2	3
1.	Вид объекта недвижимости	Здание

2.	Ранее присвоенный государственный учетный номер (инвентарный) здания, сооружения, объекта незавершенного строительства	—		
3.	Кадастровый номер земельного участка (земельных участков), в границах которого (которых) расположены здание, сооружение, объект незавершенного строительства	50:14:0030406:582		
4.	Уникальный учетный номер кадастрового квартала, в границах которого расположены здание, сооружение, объект незавершенного строительства	50:14:0030406		
5.	Адрес здания, сооружения, объекта незавершенного строительства	—		
5.1	Сведения о местоположении здания, сооружения, объекта незавершенного строительства (при отсутствии адреса) в структурированном в соответствии с федеральной информационной адресной системой виде	—		
5.2	Дополнительные сведения о местоположении	—		
6.	Иные сведения	—		
3. Пояснения к сведениям об объекте недвижимости с кадастровым номером 50:14:0030406:1015				
1.	—			
Описание местоположения зданий, сооружений, объектов незавершенного строительства на земельном участке				
1. Сведения о характерных точках контура объекта недвижимости с кадастровым номером =				
Система координат МСК-50, зона 2		Зона № 2		
Обозначение характерных	Содержатся в Едином государственном реестре недвижимости	Определены в ходе выполнения комплексных кадастровых работ	Метод определения координат	Формулы, примененные для расчета средней квадратической погрешности определения

точек контура	Координаты, м		Радиус, м	Координаты, м		Радиус, м		координат характерных точек (M _t), м, с подставленными в такие формулы значениями и итоговые (вычисленные) значения M _t , м
	X	Y	R	X	Y	R		
1	2	3	4	5	6	7	8	9
н1216	—	—	—	4896 39.27	2217 072.8 7	—	Метод спутниковых геодезических измерений (определений)	$M_t = \sqrt{(0.07^2 + 0.07^2)} = 0.10$
н1219	—	—	—	4896 34.93	2217 078.1 0	—	Метод спутниковых геодезических измерений (определений)	$M_t = \sqrt{(0.07^2 + 0.07^2)} = 0.10$
н1218	—	—	—	4896 42.58	2217 084.4 5	—	Метод спутниковых геодезических измерений (определений)	$M_t = \sqrt{(0.07^2 + 0.07^2)} = 0.10$
н1217	—	—	—	4896 46.92	2217 079.2 2	—	Метод спутниковых геодезических измерений (определений)	$M_t = \sqrt{(0.07^2 + 0.07^2)} = 0.10$
н1216	—	—	—	4896 39.27	2217 072.8 7	—	Метод спутниковых геодезических измерений (определений)	$M_t = \sqrt{(0.07^2 + 0.07^2)} = 0.10$

2. Сведения о характеристиках объекта недвижимости с кадастровым номером 50:14:0030406:866

№ п/п	Наименование характеристики	Значение характеристики
1	2	3
1.	Вид объекта недвижимости	Здание
2.	Ранее присвоенный государственный учетный номер (инвентарный) здания, сооружения, объекта незавершенного строительства	—
3.	Кадастровый номер земельного участка (земельных участков), в границах которого (которых) расположены здание, сооружение, объект незавершенного строительства	50:14:0030406:580
4.	Уникальный учетный номер кадастрового квартала, в границах которого расположены здание, сооружение, объект незавершенного строительства	50:14:0030406
5.	Адрес здания, сооружения, объекта незавершенного строительства	—
5.1	Сведения о местоположении здания, сооружения, объекта незавершенного строительства (при отсутствии адреса) в структурированном в соответствии с федеральной информационной адресной системой виде	—
5.2	Дополнительные сведения о местоположении	—
6.	Иные сведения	—

3. Пояснения к сведениям об объекте недвижимости с кадастровым номером 50:14:0030406:866

1.	—
----	---

Описание местоположения зданий, сооружений, объектов незавершенного строительства на земельном участке

1. Сведения о характерных точках контура объекта недвижимости с кадастровым номером

—

Система координат МСК-50, зона 2

Зона № 2

Обозначение характерных точек контура	Содержатся в Едином государственном реестре недвижимости			Определены в ходе выполнения комплексных кадастровых работ			Метод определения координат	Формулы, примененные для расчета средней квадратической погрешности определения координат характерных точек (M _t), м, с подставленными в такие формулы значениями и итоговые (вычисленные) значения M _t , м
	Координаты , м		Радиус, м	Координаты , м		Радиус, м		
	X	Y	R	X	Y	R		
1	2	3	4	5	6	7	8	9
н1252	—	—	—	4896 86.04	2217 108.3 0	—	Метод спутниковых геодезических измерений (определений)	M _t =√(0.07²+0.07²)=0.10
н1253	—	—	—	4896 81.86	2217 112.8 7	—	Метод спутниковых геодезических измерений (определений)	M _t =√(0.07²+0.07²)=0.10
н1254	—	—	—	4896 78.76	2217 110.0 4	—	Метод спутниковых геодезических измерений (определений)	M _t =√(0.07²+0.07²)=0.10
н1255	—	—	—	4896 76.84	2217 108.2 8	—	Метод спутниковых геодезических измерений (определений)	M _t =√(0.07²+0.07²)=0.10

н1256	—	—	—	4896 81.03	2217 103.7 1	—	Метод спутниковых геодезически х измерений (определений)	$Mt=\sqrt{(0.07^2+0.07^2)}=0.10$
н1252	—	—	—	4896 86.04	2217 108.3 0	—	Метод спутниковых геодезически х измерений (определений)	$Mt=\sqrt{(0.07^2+0.07^2)}=0.10$

2. Сведения о характеристиках объекта недвижимости с кадастровым номером 50:14:0030406:867

№ п/п	Наименование характеристики	Значение характеристики
1	2	3
1.	Вид объекта недвижимости	Здание
2.	Ранее присвоенный государственный учетный номер (инвентарный) здания, сооружения, объекта незавершенного строительства	—
3.	Кадастровый номер земельного участка (земельных участков), в границах которого (которых) расположены здание, сооружение, объект незавершенного строительства	50:14:0030406:580
4.	Уникальный учетный номер кадастрового квартала, в границах которого расположены здание, сооружение, объект незавершенного строительства	50:14:0030406
5.	Адрес здания, сооружения, объекта незавершенного строительства	—
5.1	Сведения о местоположении здания, сооружения, объекта незавершенного строительства (при отсутствии адреса) в структурированном в соответствии с федеральной информационной адресной системой виде	—
5.2	Дополнительные сведения о местоположении	—
6.	Иные сведения	—

3. Пояснения к сведениям об объекте недвижимости с кадастровым номером 50:14:0030406:867

1.	—										
Описание местоположения зданий, сооружений, объектов незавершенного строительства на земельном участке											
1. Сведения о характерных точках контура объекта недвижимости с кадастровым номером =											
Система координат <u>МСК-50, зона 2</u>						Зона № <u>2</u>					
Обозначение характерных точек контура	Содержатся в Едином государственном реестре недвижимости			Определены в ходе выполнения комплексных кадастровых работ			Метод определения координат	Формулы, примененные для расчета средней квадратической погрешности определения координат характерных точек (M _t), м, с подставленными в такие формулы значениями и итоговые (вычисленные) значения M _t , м			
	Координаты, м		Радиус, м	Координаты, м		Радиус, м					
X	Y	R	X	Y	R						
1	2	3	4	5	6	7	8	9			
н1253	—	—	—	4896 81.86	2217 112.8 7	—	Метод спутниковых геодезических измерений (определений)	M _t =√(0.07²+0.07²)=0.10			
н1257	—	—	—	4896 78.65	2217 116.5 3	—	Метод спутниковых геодезических измерений (определений)	M _t =√(0.07²+0.07²)=0.10			
н1258	—	—	—	4896	2217 113.9	—	Метод спутниковых	M _t =√(0.07²+0.07²)=0.			

				75.67	2		геодезическ х измерений (определений)	10
н1259	—	—	—	4896 75.49	2217 113.7 6	—	Метод спутниковых геодезическ х измерений (определений)	$Mt=\sqrt{(0.07^2+0.07^2)}=0.10$
н1254	—	—	—	4896 78.76	2217 110.0 4	—	Метод спутниковых геодезическ х измерений (определений)	$Mt=\sqrt{(0.07^2+0.07^2)}=0.10$
н1253	—	—	—	4896 81.86	2217 112.8 7	—	Метод спутниковых геодезическ х измерений (определений)	$Mt=\sqrt{(0.07^2+0.07^2)}=0.10$

2. Сведения о характеристиках объекта недвижимости с кадастровым номером 50:14:0030406:868

№ п/п	Наименование характеристики	Значение характеристики
1	2	3
1.	Вид объекта недвижимости	Здание
2.	Ранее присвоенный государственный учетный номер (инвентарный) здания, сооружения, объекта незавершенного строительства	—
3.	Кадастровый номер земельного участка (земельных участков), в границах которого (которых) расположены здание, сооружение, объект незавершенного строительства	50:14:0030406:580
4.	Уникальный учетный номер кадастрового квартала, в границах которого расположены здание, сооружение, объект незавершенного строительства	50:14:0030406
5.	Адрес здания, сооружения, объекта незавершенного строительства	—
5.1	Сведения о местоположении здания, сооружения, объекта незавершенного строительства (при	—

	отсутствии адреса) в структурированном в соответствии с федеральной информационной адресной системой виде							
5.2	Дополнительные сведения о местоположении					—		
6.	Иные сведения					—		
3. Пояснения к сведениям об объекте недвижимости с кадастровым номером 50:14:0030406:868								
1.	—							
Описание местоположения зданий, сооружений, объектов незавершенного строительства на земельном участке								
1. Сведения о характерных точках контура объекта недвижимости с кадастровым номером =								
Система координат <u>МСК-50, зона 2</u>				Зона № <u>2</u>				
Обозначение характерных точек контура	Содержатся в Едином государственном реестре недвижимости			Определены в ходе выполнения комплексных кадастровых работ		Метод определения координат	Формулы, примененные для расчета средней квадратической погрешности определения координат характерных точек (M_t), м, с подставленными в такие формулы значениями и итоговые (вычисленные) значения M_t, м	
	Координаты, м		Радиус, м	Координаты, м				Радиус, м
	X	Y	R	X	Y			R
1	2	3	4	5	6	7	8	9
н1257	—	—	—	4896 78.65	2217 116.5 3	—	Метод спутниковых геодезических измерений (определений	M _t =√(0.07 ² +0.07 ²)=0.10

)	
н1260	—	—	—	4896 75.45	2217 120.2 5	—	Метод спутниковых геодезически х измерений (определений)	$Mt=\sqrt{(0.07^2+0.07^2)}=0.10$
н1261	—	—	—	4896 72.45	2217 117.6 7	—	Метод спутниковых геодезически х измерений (определений)	$Mt=\sqrt{(0.07^2+0.07^2)}=0.10$
н1258	—	—	—	4896 75.67	2217 113.9 2	—	Метод спутниковых геодезически х измерений (определений)	$Mt=\sqrt{(0.07^2+0.07^2)}=0.10$
н1257	—	—	—	4896 78.65	2217 116.5 3	—	Метод спутниковых геодезически х измерений (определений)	$Mt=\sqrt{(0.07^2+0.07^2)}=0.10$

2. Сведения о характеристиках объекта недвижимости с кадастровым номером 50:14:0030406:869

№ п/п	Наименование характеристики	Значение характеристики
1	2	3
1.	Вид объекта недвижимости	Здание
2.	Ранее присвоенный государственный учетный номер (инвентарный) здания, сооружения, объекта незавершенного строительства	—
3.	Кадастровый номер земельного участка (земельных участков), в границах которого (которых) расположены здание, сооружение, объект незавершенного строительства	50:14:0030406:869
4.	Уникальный учетный номер кадастрового квартала, в границах которого расположены здание, сооружение, объект незавершенного строительства	50:14:0030406

5.	Адрес здания, сооружения, объекта незавершенного строительства	—
5.1	Сведения о местоположении здания, сооружения, объекта незавершенного строительства (при отсутствии адреса) в структурированном в соответствии с федеральной информационной адресной системой виде	—
5.2	Дополнительные сведения о местоположении	—
6.	Иные сведения	—

3. Пояснения к сведениям об объекте недвижимости с кадастровым номером 50:14:0030406:869

1.	—
----	---

Описание местоположения зданий, сооружений, объектов незавершенного строительства на земельном участке

1. Сведения о характерных точках контура объекта недвижимости с кадастровым номером
=

Система координат МСК-50, зона 2

Зона № 2

Обозначение характерных точек контура	Содержатся в Едином государственном реестре недвижимости			Определены в ходе выполнения комплексных кадастровых работ			Метод определения координат	Формулы, примененные для расчета средней квадратической погрешности определения координат характерных точек (M _t), м, с подставленными в такие формулы значениями и итоговые (вычисленные) значения M _t , м
	Координаты , м		Радиус, м	Координаты , м		Радиус, м		
	X	Y	R	X	Y	R		
1	2	3	4	5	6	7	8	9

н664	—	—	—	4893 34.63	2217 405.1 9	—	Метод спутниковых геодезически х измерений (определений)	$Mt=\sqrt{(0.07^2+0.07^2)}=0.10$
н748	—	—	—	4893 30.31	2217 410.1 5	—	Метод спутниковых геодезически х измерений (определений)	$Mt=\sqrt{(0.07^2+0.07^2)}=0.10$
н749	—	—	—	4893 28.70	2217 408.7 5	—	Метод спутниковых геодезически х измерений (определений)	$Mt=\sqrt{(0.07^2+0.07^2)}=0.10$
н750	—	—	—	4893 25.84	2217 412.0 3	—	Метод спутниковых геодезически х измерений (определений)	$Mt=\sqrt{(0.07^2+0.07^2)}=0.10$
н751	—	—	—	4893 20.32	2217 407.2 2	—	Метод спутниковых геодезически х измерений (определений)	$Mt=\sqrt{(0.07^2+0.07^2)}=0.10$
н752	—	—	—	4893 23.18	2217 403.9 4	—	Метод спутниковых геодезически х измерений (определений)	$Mt=\sqrt{(0.07^2+0.07^2)}=0.10$
н753	—	—	—	4893 24.69	2217 405.2 5	—	Метод спутниковых геодезически х измерений (определений)	$Mt=\sqrt{(0.07^2+0.07^2)}=0.10$
н754	—	—	—	4893 29.13	2217 400.1 0	—	Метод спутниковых геодезически	$Mt=\sqrt{(0.07^2+0.07^2)}=0.10$

							х измерений (определений)	
н664	—	—	—	4893 34.63	2217 405.1 9	—	Метод спутниковых геодезически х измерений (определений)	$Mt=\sqrt{(0.07^2+0.07^2)}=0.10$

2. Сведения о характеристиках объекта недвижимости с кадастровым номером 50:14:0000000:140683

№ п/п	Наименование характеристики	Значение характеристики
1	2	3
1.	Вид объекта недвижимости	Здание
2.	Ранее присвоенный государственный учетный номер (инвентарный) здания, сооружения, объекта незавершенного строительства	—
3.	Кадастровый номер земельного участка (земельных участков), в границах которого (которых) расположены здание, сооружение, объект незавершенного строительства	50:14:0030406:60
4.	Уникальный учетный номер кадастрового квартала, в границах которого расположены здание, сооружение, объект незавершенного строительства	50:14:0030406
5.	Адрес здания, сооружения, объекта незавершенного строительства	—
5.1	Сведения о местоположении здания, сооружения, объекта незавершенного строительства (при отсутствии адреса) в структурированном в соответствии с федеральной информационной адресной системой виде	—
5.2	Дополнительные сведения о местоположении	—
6.	Иные сведения	—

3. Пояснения к сведениям об объекте недвижимости с кадастровым номером 50:14:0000000:140683

1.	—
----	---

Описание местоположения зданий, сооружений,

объектов незавершенного строительства на земельном участке

1. Сведения о характерных точках контура объекта недвижимости с кадастровым номером
—

Система координат МСК-50, зона 2

Зона № 2

Обозначение характерных точек контура	Содержатся в Едином государственном реестре недвижимости			Определены в ходе выполнения комплексных кадастровых работ			Метод определения координат	Формулы, примененные для расчета средней квадратической погрешности определения координат характерных точек (M _t), м, с подставленными в такие формулы значениями и итоговые (вычисленные) значения M _t , м
	Координаты , м		Радиус, м	Координаты , м		Радиус, м		
	X	Y	R	X	Y	R		
1	2	3	4	5	6	7	8	9
н492	—	—	—	4892 18.38	2217 468.1 0	—	Метод спутниковых геодезически х измерений (определений)	M _t =√(0.07²+0.07²)=0.10
н493	—	—	—	4892 11.91	2217 468.7 1	—	Метод спутниковых геодезически х измерений (определений)	M _t =√(0.07²+0.07²)=0.10
н494	—	—	—	4892 10.82	2217 457.1 7	—	Метод спутниковых геодезически х измерений (определений)	M _t =√(0.07²+0.07²)=0.10

)	
н495	—	—	—	4892 17.33	2217 456.5 6	—	Метод спутниковых геодезически х измерений (определений)	$Mt=\sqrt{(0.07^2+0.07^2)}=0.10$
н492	—	—	—	4892 18.38	2217 468.1 0	—	Метод спутниковых геодезически х измерений (определений)	$Mt=\sqrt{(0.07^2+0.07^2)}=0.10$

2. Сведения о характеристиках объекта недвижимости с кадастровым номером 50:14:0030406:939

№ п/п	Наименование характеристики	Значение характеристики
1	2	3
1.	Вид объекта недвижимости	Здание
2.	Ранее присвоенный государственный учетный номер (инвентарный) здания, сооружения, объекта незавершенного строительства	—
3.	Кадастровый номер земельного участка (земельных участков), в границах которого (которых) расположены здание, сооружение, объект незавершенного строительства	50:14:0030406:600
4.	Уникальный учетный номер кадастрового квартала, в границах которого расположены здание, сооружение, объект незавершенного строительства	50:14:0030406
5.	Адрес здания, сооружения, объекта незавершенного строительства	—
5.1	Сведения о местоположении здания, сооружения, объекта незавершенного строительства (при отсутствии адреса) в структурированном в соответствии с федеральной информационной адресной системой виде	—
5.2	Дополнительные сведения о местоположении	—
6.	Иные сведения	—

3. Пояснения к сведениям об объекте недвижимости с кадастровым номером

50:14:0030406:939

1.	—							
Описание местоположения зданий, сооружений, объектов незавершенного строительства на земельном участке								
1. Сведения о характерных точках контура объекта недвижимости с кадастровым номером =								
Система координат МСК-50, зона 2						Зона № 2		
Обозначение характерных точек контура	Содержатся в Едином государственном реестре недвижимости			Определены в ходе выполнения комплексных кадастровых работ			Метод определения координат	Формулы, примененные для расчета средней квадратической погрешности определения координат характерных точек (M _t), м, с подставленными в такие формулы значениями и итоговые (вычисленные) значения M _t , м
	Координаты, м		Радиус, м	Координаты, м		Радиус, м		
	X	Y	R	X	Y	R		
1	2	3	4	5	6	7	8	9
н315	—	—	—	4890 18.40	2217 877.9 7	—	Метод спутниковых геодезических измерений (определений)	M _t =√(0.07 ² +0.07 ²)=0.10
н316	—	—	—	4890 22.65	2217 884.8 7	—	Метод спутниковых геодезических измерений (определений)	M _t =√(0.07 ² +0.07 ²)=0.10

н317	—	—	—	4890 14.42	2217 889.9 4	—	Метод спутниковых геодезически х измерений (определений)	$Mt=\sqrt{(0.07^2+0.07^2)}=0.10$
н318	—	—	—	4890 10.17	2217 883.0 3	—	Метод спутниковых геодезически х измерений (определений)	$Mt=\sqrt{(0.07^2+0.07^2)}=0.10$
н315	—	—	—	4890 18.40	2217 877.9 7	—	Метод спутниковых геодезически х измерений (определений)	$Mt=\sqrt{(0.07^2+0.07^2)}=0.10$

2. Сведения о характеристиках объекта недвижимости с кадастровым номером 50:14:0000000:124462

№ п/п	Наименование характеристики	Значение характеристики
1	2	3
1.	Вид объекта недвижимости	Здание
2.	Ранее присвоенный государственный учетный номер (инвентарный) здания, сооружения, объекта незавершенного строительства	—
3.	Кадастровый номер земельного участка (земельных участков), в границах которого (которых) расположены здание, сооружение, объект незавершенного строительства	50:14:0030406:6
4.	Уникальный учетный номер кадастрового квартала, в границах которого расположены здание, сооружение, объект незавершенного строительства	50:14:0030406
5.	Адрес здания, сооружения, объекта незавершенного строительства	—
5.1	Сведения о местоположении здания, сооружения, объекта незавершенного строительства (при отсутствии адреса) в структурированном в соответствии с федеральной информационной адресной системой виде	—

5.2	Дополнительные сведения о местоположении					—		
6.	Иные сведения					—		
3. Пояснения к сведениям об объекте недвижимости с кадастровым номером 50:14:00000000:124462								
1.	—							
Описание местоположения зданий, сооружений, объектов незавершенного строительства на земельном участке								
1. Сведения о характерных точках контура объекта недвижимости с кадастровым номером =								
Система координат МСК-50, зона 2						Зона № 2		
Обозначение характерных точек контура	Содержатся в Едином государственном реестре недвижимости			Определены в ходе выполнения комплексных кадастровых работ			Метод определения координат	Формулы, примененные для расчета средней квадратической погрешности определения координат характерных точек (M _t), м, с подставленными в такие формулы значениями и итоговые (вычисленные) значения M _t , м
	Координаты, м		Радиус, м	Координаты, м		Радиус, м		
	X	Y	R	X	Y	R		
1	2	3	4	5	6	7	8	9
н156	—	—	—	4889 74.77	2217 797.1 0	—	Метод спутниковых геодезических измерений (определений)	M _t =√(0.07²+0.07²)=0.10
н157	—	—	—	4889 72.80	2217 794.1	—	Метод спутниковых	M _t =√(0.07²+0.07²)=0.10

					5		геодезическ х измерений (определений)	
н158	—	—	—	4889 77.93	2217 790.7 2	—	Метод спутниковых геодезическ х измерений (определений)	$Mt=\sqrt{(0.07^2+0.07^2)}=0.10$
н159	—	—	—	4889 79.90	2217 793.6 8	—	Метод спутниковых геодезическ х измерений (определений)	$Mt=\sqrt{(0.07^2+0.07^2)}=0.10$
н156	—	—	—	4889 74.77	2217 797.1 0	—	Метод спутниковых геодезическ х измерений (определений)	$Mt=\sqrt{(0.07^2+0.07^2)}=0.10$

2. Сведения о характеристиках объекта недвижимости с кадастровым номером 50:14:0030406:724

№ п/п	Наименование характеристики	Значение характеристики
1	2	3
1.	Вид объекта недвижимости	Здание
2.	Ранее присвоенный государственный учетный номер (инвентарный) здания, сооружения, объекта незавершенного строительства	—
3.	Кадастровый номер земельного участка (земельных участков), в границах которого (которых) расположены здание, сооружение, объект незавершенного строительства	50:14:0030406:615
4.	Уникальный учетный номер кадастрового квартала, в границах которого расположены здание, сооружение, объект незавершенного строительства	50:14:0030406
5.	Адрес здания, сооружения, объекта незавершенного строительства	—
5.1	Сведения о местоположении здания, сооружения, объекта незавершенного строительства (при	—

	отсутствии адреса) в структурированном в соответствии с федеральной информационной адресной системой виде	
5.2	Дополнительные сведения о местоположении	—
6.	Иные сведения	—

3. Пояснения к сведениям об объекте недвижимости с кадастровым номером 50:14:0030406:724

1.	—
----	---

Описание местоположения зданий, сооружений, объектов незавершенного строительства на земельном участке

1. Сведения о характерных точках контура объекта недвижимости с кадастровым номером =

Система координат МСК-50, зона 2

Зона № 2

Обозначение характерных точек контура	Содержатся в Едином государственном реестре недвижимости			Определены в ходе выполнения комплексных кадастровых работ			Метод определения координат	Формулы, примененные для расчета средней квадратической погрешности определения координат характерных точек (M_t), м, с подставленными в такие формулы значениями и итоговые (вычисленные) значения M_t , м
	Координаты, м		Радиус, м	Координаты, м		Радиус, м		
	X	Y	R	X	Y	R		
1	2	3	4	5	6	7	8	9
н172	—	—	—	4889 75.44	2217 812.6 8	—	Метод спутниковых геодезических измерений (определений	$M_t = \sqrt{(0.07^2 + 0.07^2)} = 0.10$

)	
н173	—	—	—	4889 69.03	2217 804.0 6	—	Метод спутниковых геодезически х измерений (определений)	$Mt=\sqrt{(0.07^2+0.07^2)}=0.10$
н174	—	—	—	4889 74.18	2217 800.2 3	—	Метод спутниковых геодезически х измерений (определений)	$Mt=\sqrt{(0.07^2+0.07^2)}=0.10$
н175	—	—	—	4889 76.74	2217 803.6 8	—	Метод спутниковых геодезически х измерений (определений)	$Mt=\sqrt{(0.07^2+0.07^2)}=0.10$
н176	—	—	—	4889 80.76	2217 800.6 9	—	Метод спутниковых геодезически х измерений (определений)	$Mt=\sqrt{(0.07^2+0.07^2)}=0.10$
н177	—	—	—	4889 84.91	2217 806.2 9	—	Метод спутниковых геодезически х измерений (определений)	$Mt=\sqrt{(0.07^2+0.07^2)}=0.10$
н172	—	—	—	4889 75.44	2217 812.6 8	—	Метод спутниковых геодезически х измерений (определений)	$Mt=\sqrt{(0.07^2+0.07^2)}=0.10$

2. Сведения о характеристиках объекта недвижимости с кадастровым номером 50:14:0030406:723

№ п/п	Наименование характеристики	Значение характеристики
1	2	3
1.	Вид объекта недвижимости	Здание

2.	Ранее присвоенный государственный учетный номер (инвентарный) здания, сооружения, объекта незавершенного строительства	—		
3.	Кадастровый номер земельного участка (земельных участков), в границах которого (которых) расположены здание, сооружение, объект незавершенного строительства	50:14:0030406:617		
4.	Уникальный учетный номер кадастрового квартала, в границах которого расположены здание, сооружение, объект незавершенного строительства	50:14:0030406		
5.	Адрес здания, сооружения, объекта незавершенного строительства	—		
5.1	Сведения о местоположении здания, сооружения, объекта незавершенного строительства (при отсутствии адреса) в структурированном в соответствии с федеральной информационной адресной системой виде	—		
5.2	Дополнительные сведения о местоположении	—		
6.	Иные сведения	—		
3. Пояснения к сведениям об объекте недвижимости с кадастровым номером 50:14:0030406:723				
1.	—			
Описание местоположения зданий, сооружений, объектов незавершенного строительства на земельном участке				
1. Сведения о характерных точках контура объекта недвижимости с кадастровым номером =				
Система координат МСК-50, зона 2		Зона № 2		
Обозначение характерных	Содержатся в Едином государственном реестре недвижимости	Определены в ходе выполнения комплексных кадастровых работ	Метод определения координат	Формулы, примененные для расчета средней квадратической погрешности определения

точек контура	Координаты, м		Радиус, м	Координаты, м		Радиус, м		координат характерных точек (M_t), м, с подставленными в такие формулы значениями и итоговые (вычисленные) значения M_t , м
	X	Y	R	X	Y	R		
1	2	3	4	5	6	7	8	9
н319	—	—	—	4890 09.12	2217 869.0 2	—	Метод спутниковых геодезических измерений (определений)	$M_t = \sqrt{(0.07^2 + 0.07^2)} = 0.10$
н320	—	—	—	4890 02.95	2217 859.6 1	—	Метод спутниковых геодезических измерений (определений)	$M_t = \sqrt{(0.07^2 + 0.07^2)} = 0.10$
н321	—	—	—	4890 08.09	2217 856.2 4	—	Метод спутниковых геодезических измерений (определений)	$M_t = \sqrt{(0.07^2 + 0.07^2)} = 0.10$
н322	—	—	—	4890 10.28	2217 859.5 8	—	Метод спутниковых геодезических измерений (определений)	$M_t = \sqrt{(0.07^2 + 0.07^2)} = 0.10$
н323	—	—	—	4890 14.65	2217 856.7 2	—	Метод спутниковых геодезических измерений (определений)	$M_t = \sqrt{(0.07^2 + 0.07^2)} = 0.10$

н324	—	—	—	4890 18.18	2217 862.1 0	—	Метод спутниковых геодезически х измерений (определений)	$Mt=\sqrt{(0.07^2+0.07^2)}=0.10$
н325	—	—	—	4890 16.46	2217 863.2 3	—	Метод спутниковых геодезически х измерений (определений)	$Mt=\sqrt{(0.07^2+0.07^2)}=0.10$
н326	—	—	—	4890 16.73	2217 863.6 5	—	Метод спутниковых геодезически х измерений (определений)	$Mt=\sqrt{(0.07^2+0.07^2)}=0.10$
н327	—	—	—	4890 15.37	2217 864.5 5	—	Метод спутниковых геодезически х измерений (определений)	$Mt=\sqrt{(0.07^2+0.07^2)}=0.10$
н328	—	—	—	4890 15.64	2217 864.9 7	—	Метод спутниковых геодезически х измерений (определений)	$Mt=\sqrt{(0.07^2+0.07^2)}=0.10$
н319	—	—	—	4890 09.12	2217 869.0 2	—	Метод спутниковых геодезически х измерений (определений)	$Mt=\sqrt{(0.07^2+0.07^2)}=0.10$

2. Сведения о характеристиках объекта недвижимости с кадастровым номером 50:14:0000000:119885

№ п/п	Наименование характеристики	Значение характеристики
1	2	3
1.	Вид объекта недвижимости	Здание

2.	Ранее присвоенный государственный учетный номер (инвентарный) здания, сооружения, объекта незавершенного строительства	—		
3.	Кадастровый номер земельного участка (земельных участков), в границах которого (которых) расположены здание, сооружение, объект незавершенного строительства	50:14:0030406:620		
4.	Уникальный учетный номер кадастрового квартала, в границах которого расположены здание, сооружение, объект незавершенного строительства	50:14:0030406		
5.	Адрес здания, сооружения, объекта незавершенного строительства	—		
5.1	Сведения о местоположении здания, сооружения, объекта незавершенного строительства (при отсутствии адреса) в структурированном в соответствии с федеральной информационной адресной системой виде	—		
5.2	Дополнительные сведения о местоположении	—		
6.	Иные сведения	—		
3. Пояснения к сведениям об объекте недвижимости с кадастровым номером <u>50:14:0000000:119885</u>				
1.	—			
Описание местоположения зданий, сооружений, объектов незавершенного строительства на земельном участке				
1. Сведения о характерных точках контура объекта недвижимости с кадастровым номером =				
Система координат <u>МСК-50, зона 2</u>		Зона № <u>2</u>		
Обозначение характерных	Содержатся в Едином государственном реестре недвижимости	Определены в ходе выполнения комплексных кадастровых работ	Метод определения координат	Формулы, примененные для расчета средней квадратической погрешности определения

точек контура	Координаты, м		Радиус, м	Координаты, м		Радиус, м		координат характерных точек (M_t), м, с подставленными в такие формулы значениями и итоговые (вычисленные) значения M_t , м
	X	Y	R	X	Y	R		
1	2	3	4	5	6	7	8	9
н1693	—	—	—	4902 17.78	2216 687.2 8	—	Метод спутниковых геодезических измерений (определений)	$M_t = \sqrt{(0.07^2 + 0.07^2)} = 0.10$
н1694	—	—	—	4902 09.66	2216 690.9 2	—	Метод спутниковых геодезических измерений (определений)	$M_t = \sqrt{(0.07^2 + 0.07^2)} = 0.10$
н1695	—	—	—	4902 03.66	2216 677.5 6	—	Метод спутниковых геодезических измерений (определений)	$M_t = \sqrt{(0.07^2 + 0.07^2)} = 0.10$
н1696	—	—	—	4902 11.77	2216 673.9 1	—	Метод спутниковых геодезических измерений (определений)	$M_t = \sqrt{(0.07^2 + 0.07^2)} = 0.10$
н1693	—	—	—	4902 17.78	2216 687.2 8	—	Метод спутниковых геодезических измерений (определений)	$M_t = \sqrt{(0.07^2 + 0.07^2)} = 0.10$

2. Сведения о характеристиках объекта недвижимости с кадастровым номером 50:14:0030406:1062

№ п/п	Наименование характеристики	Значение характеристики
1	2	3
1.	Вид объекта недвижимости	Здание
2.	Ранее присвоенный государственный учетный номер (инвентарный) здания, сооружения, объекта незавершенного строительства	—
3.	Кадастровый номер земельного участка (земельных участков), в границах которого (которых) расположены здание, сооружение, объект незавершенного строительства	50:14:0030406:72
4.	Уникальный учетный номер кадастрового квартала, в границах которого расположены здание, сооружение, объект незавершенного строительства	50:14:0030406
5.	Адрес здания, сооружения, объекта незавершенного строительства	—
5.1	Сведения о местоположении здания, сооружения, объекта незавершенного строительства (при отсутствии адреса) в структурированном в соответствии с федеральной информационной адресной системой виде	—
5.2	Дополнительные сведения о местоположении	—
6.	Иные сведения	—

3. Пояснения к сведениям об объекте недвижимости с кадастровым номером 50:14:0030406:1062

1.	—
----	---

Описание местоположения зданий, сооружений, объектов незавершенного строительства на земельном участке

1. Сведения о характерных точках контура объекта недвижимости с кадастровым номером

—

Система координат МСК-50, зона 2

Зона № 2

Обозначение характерных точек контура	Содержатся в Едином государственном реестре недвижимости		Определены в ходе выполнения комплексных кадастровых работ				Метод определения координат	Формулы, примененные для расчета средней квадратической погрешности определения координат характерных точек (M _t), м, с подставленными в такие формулы значениями и итоговые (вычисленные) значения M _t , м		
	Координаты , м		Радиус, м		Координаты , м				Радиус, м	
	X	Y	R	X	Y	R				
1	2	3	4	5	6	7	8	9		
н1697	—	—	—	4902 15.39	2216 664.0 2	—	Метод спутниковых геодезических измерений (определений)	M _t =√(0.07²+0.07²)=0.10		
н1698	—	—	—	4902 11.29	2216 665.7 6	—	Метод спутниковых геодезических измерений (определений)	M _t =√(0.07²+0.07²)=0.10		
н1699	—	—	—	4902 08.75	2216 659.7 7	—	Метод спутниковых геодезических измерений (определений)	M _t =√(0.07²+0.07²)=0.10		
н1700	—	—	—	4902 12.85	2216 658.0 4	—	Метод спутниковых геодезических измерений (определений)	M _t =√(0.07²+0.07²)=0.10		

н1697	—	—	—	4902 15.39	2216 664.0 2	—	Метод спутниковых геодезически х измерений (определений)	$Mt = \sqrt{(0.07^2 + 0.07^2)} = 0.10$
-------	---	---	---	---------------	--------------------	---	--	--

2. Сведения о характеристиках объекта недвижимости с кадастровым номером 50:14:0030406:1064

№ п/п	Наименование характеристики	Значение характеристики
1	2	3
1.	Вид объекта недвижимости	Здание
2.	Ранее присвоенный государственный учетный номер (инвентарный) здания, сооружения, объекта незавершенного строительства	—
3.	Кадастровый номер земельного участка (земельных участков), в границах которого (которых) расположены здание, сооружение, объект незавершенного строительства	50:14:0030406:72
4.	Уникальный учетный номер кадастрового квартала, в границах которого расположены здание, сооружение, объект незавершенного строительства	50:14:0030406
5.	Адрес здания, сооружения, объекта незавершенного строительства	—
5.1	Сведения о местоположении здания, сооружения, объекта незавершенного строительства (при отсутствии адреса) в структурированном в соответствии с федеральной информационной адресной системой виде	—
5.2	Дополнительные сведения о местоположении	—
6.	Иные сведения	—

3. Пояснения к сведениям об объекте недвижимости с кадастровым номером 50:14:0030406:1064

1.	—
----	---

**Описание местоположения зданий, сооружений,
объектов незавершенного строительства на земельном участке**

1. Сведения о характерных точках контура объекта недвижимости с кадастровым номером =								
Система координат <u>МСК-50, зона 2</u>						Зона № <u>2</u>		
Обозначение характерных точек контура	Содержатся в Едином государственном реестре недвижимости			Определены в ходе выполнения комплексных кадастровых работ			Метод определения координат	Формулы, примененные для расчета средней квадратической погрешности определения координат характерных точек (Mt), м, с подставленными в такие формулы значениями и итоговые (вычисленные) значения Mt, м
	Координаты, м		Радиус, м	Координаты, м		Радиус, м		
	X	Y	R	X	Y	R		
1	2	3	4	5	6	7	8	9
н1701	—	—	—	4902 27.14	2216 694.6 9	—	Метод спутниковых геодезических измерений (определений)	$Mt=\sqrt{(0.07^2+0.07^2)}=0.10$
н1702	—	—	—	4902 23.44	2216 696.3 7	—	Метод спутниковых геодезических измерений (определений)	$Mt=\sqrt{(0.07^2+0.07^2)}=0.10$
н1703	—	—	—	4902 20.97	2216 690.9 0	—	Метод спутниковых геодезических измерений (определений)	$Mt=\sqrt{(0.07^2+0.07^2)}=0.10$

н1704	—	—	—	4902 24.67	2216 689.2 3	—	Метод спутниковых геодезически х измерений (определений)	$Mt=\sqrt{(0.07^2+0.07^2)}=0.10$
н1701	—	—	—	4902 27.14	2216 694.6 9	—	Метод спутниковых геодезически х измерений (определений)	$Mt=\sqrt{(0.07^2+0.07^2)}=0.10$

2. Сведения о характеристиках объекта недвижимости с кадастровым номером 50:14:0030406:1065

№ п/п	Наименование характеристики	Значение характеристики
1	2	3
1.	Вид объекта недвижимости	Здание
2.	Ранее присвоенный государственный учетный номер (инвентарный) здания, сооружения, объекта незавершенного строительства	—
3.	Кадастровый номер земельного участка (земельных участков), в границах которого (которых) расположены здание, сооружение, объект незавершенного строительства	50:14:0030406:72
4.	Уникальный учетный номер кадастрового квартала, в границах которого расположены здание, сооружение, объект незавершенного строительства	50:14:0030406
5.	Адрес здания, сооружения, объекта незавершенного строительства	—
5.1	Сведения о местоположении здания, сооружения, объекта незавершенного строительства (при отсутствии адреса) в структурированном в соответствии с федеральной информационной адресной системой виде	—
5.2	Дополнительные сведения о местоположении	—
6.	Иные сведения	—

3. Пояснения к сведениям об объекте недвижимости с кадастровым номером 50:14:0030406:1065

1.	—										
Описание местоположения зданий, сооружений, объектов незавершенного строительства на земельном участке											
1. Сведения о характерных точках контура объекта недвижимости с кадастровым номером =											
Система координат <u>МСК-50, зона 2</u>						Зона № <u>2</u>					
Обозначение характерных точек контура	Содержатся в Едином государственном реестре недвижимости			Определены в ходе выполнения комплексных кадастровых работ			Метод определения координат	Формулы, примененные для расчета средней квадратической погрешности определения координат характерных точек (M _t), м, с подставленными в такие формулы значениями и итоговые (вычисленные) значения M _t , м			
	Координаты, м		Радиус, м	Координаты, м		Радиус, м					
X	Y	R	X	Y	R						
1	2	3	4	5	6	7	8	9			
н1700	—	—	—	4902 12.85	2216 658.0 4	—	Метод спутниковых геодезических измерений (определений)	M _t =√(0.07²+0.07²)=0.10			
н1707	—	—	—	4902 09.95	2216 651.5 9	—	Метод спутниковых геодезических измерений (определений)	M _t =√(0.07²+0.07²)=0.10			
н1706	—	—	—	4902	2216 654.6	—	Метод спутниковых	M _t =√(0.07²+0.07²)=0.			

				03.03	9		геодезическ х измерений (определений)	10
н1705	—	—	—	4902 05.92	2216 661.1 4	—	Метод спутниковых геодезическ х измерений (определений)	$Mt=\sqrt{(0.07^2+0.07^2)}=0.10$
н1699	—	—	—	4902 08.75	2216 659.7 7	—	Метод спутниковых геодезическ х измерений (определений)	$Mt=\sqrt{(0.07^2+0.07^2)}=0.10$
н1700	—	—	—	4902 12.85	2216 658.0 4	—	Метод спутниковых геодезическ х измерений (определений)	$Mt=\sqrt{(0.07^2+0.07^2)}=0.10$

2. Сведения о характеристиках объекта недвижимости с кадастровым номером 50:14:0000000:118880

№ п/п	Наименование характеристики	Значение характеристики
1	2	3
1.	Вид объекта недвижимости	Сооружение
2.	Ранее присвоенный государственный учетный номер (инвентарный) здания, сооружения, объекта незавершенного строительства	—
3.	Кадастровый номер земельного участка (земельных участков), в границах которого (которых) расположены здание, сооружение, объект незавершенного строительства	50:14:0030406:72
4.	Уникальный учетный номер кадастрового квартала, в границах которого расположены здание, сооружение, объект незавершенного строительства	50:14:0030406
5.	Адрес здания, сооружения, объекта незавершенного строительства	—
5.1	Сведения о местоположении здания, сооружения, объекта незавершенного строительства (при	—

	отсутствии адреса) в структурированном в соответствии с федеральной информационной адресной системой виде							
5.2	Дополнительные сведения о местоположении					—		
6.	Иные сведения					—		
3. Пояснения к сведениям об объекте недвижимости с кадастровым номером 50:14:00000000:118880								
1.	—							
Описание местоположения зданий, сооружений, объектов незавершенного строительства на земельном участке								
1. Сведения о характерных точках контура объекта недвижимости с кадастровым номером =								
Система координат <u>МСК-50, зона 2</u>				Зона № <u>2</u>				
Обозначение характерных точек контура	Содержатся в Едином государственном реестре недвижимости			Определены в ходе выполнения комплексных кадастровых работ		Метод определения координат	Формулы, примененные для расчета средней квадратической погрешности определения координат характерных точек (M _t), м, с подставленными в такие формулы значениями и итоговые (вычисленные) значения M _t , м	
	Координаты, м		Радиус, м	Координаты, м				Радиус, м
	X	Y	R	X	Y			R
1	2	3	4	5	6	7	8	9
н971	—	—	—	4894 83.08	2217 516.0 5	—	Метод спутниковых геодезических измерений (определений	M _t =√(0.07²+0.07²)=0.10

)	
н972	—	—	—	4894 79.41	2217 520.1 4	—	Метод спутниковых геодезически х измерений (определений)	$Mt=\sqrt{(0.07^2+0.07^2)}=0.10$
н973	—	—	—	4894 74.05	2217 515.3 4	—	Метод спутниковых геодезически х измерений (определений)	$Mt=\sqrt{(0.07^2+0.07^2)}=0.10$
н974	—	—	—	4894 77.72	2217 511.2 4	—	Метод спутниковых геодезически х измерений (определений)	$Mt=\sqrt{(0.07^2+0.07^2)}=0.10$
н971	—	—	—	4894 83.08	2217 516.0 5	—	Метод спутниковых геодезически х измерений (определений)	$Mt=\sqrt{(0.07^2+0.07^2)}=0.10$

2. Сведения о характеристиках объекта недвижимости с кадастровым номером 50:14:0030406:849

№ п/п	Наименование характеристики	Значение характеристики
1	2	3
1.	Вид объекта недвижимости	Здание
2.	Ранее присвоенный государственный учетный номер (инвентарный) здания, сооружения, объекта незавершенного строительства	—
3.	Кадастровый номер земельного участка (земельных участков), в границах которого (которых) расположены здание, сооружение, объект незавершенного строительства	50:14:0030406:366
4.	Уникальный учетный номер кадастрового квартала, в границах которого расположены здание, сооружение, объект незавершенного строительства	50:14:0030406

5.	Адрес здания, сооружения, объекта незавершенного строительства	—
5.1	Сведения о местоположении здания, сооружения, объекта незавершенного строительства (при отсутствии адреса) в структурированном в соответствии с федеральной информационной адресной системой виде	—
5.2	Дополнительные сведения о местоположении	—
6.	Иные сведения	—

3. Пояснения к сведениям об объекте недвижимости с кадастровым номером 50:14:0030406:849

1.	—
----	---

Описание местоположения зданий, сооружений, объектов незавершенного строительства на земельном участке

1. Сведения о характерных точках контура объекта недвижимости с кадастровым номером
=

Система координат МСК-50, зона 2

Зона № 2

Обозначение характерных точек контура	Содержатся в Едином государственном реестре недвижимости			Определены в ходе выполнения комплексных кадастровых работ			Метод определения координат	Формулы, примененные для расчета средней квадратической погрешности определения координат характерных точек (M _t), м, с подставленными в такие формулы значениями и итоговые (вычисленные) значения M _t , м
	Координаты, м		Радиус, м	Координаты, м		Радиус, м		
	X	Y	R	X	Y	R		
1	2	3	4	5	6	7	8	9

н975	—	—	—	4894 60.46	2217 516.1 1	—	Метод спутниковых геодезически х измерений (определений)	$Mt=\sqrt{(0.07^2+0.07^2)}=0.10$
н978	—	—	—	4894 65.25	2217 520.4 3	—	Метод спутниковых геодезически х измерений (определений)	$Mt=\sqrt{(0.07^2+0.07^2)}=0.10$
н977	—	—	—	4894 71.11	2217 513.9 4	—	Метод спутниковых геодезически х измерений (определений)	$Mt=\sqrt{(0.07^2+0.07^2)}=0.10$
н976	—	—	—	4894 66.32	2217 509.6 1	—	Метод спутниковых геодезически х измерений (определений)	$Mt=\sqrt{(0.07^2+0.07^2)}=0.10$
н975	—	—	—	4894 60.46	2217 516.1 1	—	Метод спутниковых геодезически х измерений (определений)	$Mt=\sqrt{(0.07^2+0.07^2)}=0.10$

2. Сведения о характеристиках объекта недвижимости с кадастровым номером 50:14:0030406:786

№ п/п	Наименование характеристики	Значение характеристики
1	2	3
1.	Вид объекта недвижимости	Здание
2.	Ранее присвоенный государственный учетный номер (инвентарный) здания, сооружения, объекта незавершенного строительства	—
3.	Кадастровый номер земельного участка (земельных участков), в границах которого (которых) расположены здание, сооружение, объект	50:14:0030406:366

	незавершенного строительства	
4.	Уникальный учетный номер кадастрового квартала, в границах которого расположены здание, сооружение, объект незавершенного строительства	50:14:0030406
5.	Адрес здания, сооружения, объекта незавершенного строительства	—
5.1	Сведения о местоположении здания, сооружения, объекта незавершенного строительства (при отсутствии адреса) в структурированном в соответствии с федеральной информационной адресной системой виде	—
5.2	Дополнительные сведения о местоположении	—
6.	Иные сведения	—

3. Пояснения к сведениям об объекте недвижимости с кадастровым номером 50:14:0030406:786

1.	—
----	---

Описание местоположения зданий, сооружений, объектов незавершенного строительства на земельном участке

1. Сведения о характерных точках контура объекта недвижимости с кадастровым номером
=

Система координат МСК-50, зона 2

Зона № 2

Обозначение характерных точек контура	Содержатся в Едином государственном реестре недвижимости		Определены в ходе выполнения комплексных кадастровых работ		Метод определения координат	Формулы, примененные для расчета средней квадратической погрешности определения координат характерных точек (M_t), м, с подставленными в такие формулы значениями и итоговые (вычисленные) значения M_t , м
	Координаты, м	Радиус, м	Координаты, м	Радиус, м		

	X	Y	R	X	Y	R		
1	2	3	4	5	6	7	8	9
н833	—	—	—	4893 66.42	2217 631.5 5	—	Метод спутниковых геодезически х измерений (определений)	$Mt=\sqrt{(0.07^2+0.07^2)}=0.10$
н836	—	—	—	4893 70.55	2217 635.2 6	—	Метод спутниковых геодезически х измерений (определений)	$Mt=\sqrt{(0.07^2+0.07^2)}=0.10$
н835	—	—	—	4893 75.03	2217 630.2 8	—	Метод спутниковых геодезически х измерений (определений)	$Mt=\sqrt{(0.07^2+0.07^2)}=0.10$
н834	—	—	—	4893 70.94	2217 626.6 0	—	Метод спутниковых геодезически х измерений (определений)	$Mt=\sqrt{(0.07^2+0.07^2)}=0.10$
н833	—	—	—	4893 66.42	2217 631.5 5	—	Метод спутниковых геодезически х измерений (определений)	$Mt=\sqrt{(0.07^2+0.07^2)}=0.10$

2. Сведения о характеристиках объекта недвижимости с кадастровым номером 50:14:0030406:966

№ п/п	Наименование характеристики	Значение характеристики
1	2	3
1.	Вид объекта недвижимости	Здание
2.	Ранее присвоенный государственный учетный номер (инвентарный) здания, сооружения, объекта	—

	незавершенного строительства	
3.	Кадастровый номер земельного участка (земельных участков), в границах которого (которых) расположены здание, сооружение, объект незавершенного строительства	50:14:0030406:2198
4.	Уникальный учетный номер кадастрового квартала, в границах которого расположены здание, сооружение, объект незавершенного строительства	50:14:0030406
5.	Адрес здания, сооружения, объекта незавершенного строительства	—
5.1	Сведения о местоположении здания, сооружения, объекта незавершенного строительства (при отсутствии адреса) в структурированном в соответствии с федеральной информационной адресной системой виде	—
5.2	Дополнительные сведения о местоположении	—
6.	Иные сведения	—

3. Пояснения к сведениям об объекте недвижимости с кадастровым номером 50:14:0030406:966

1.	—
----	---

Описание местоположения зданий, сооружений, объектов незавершенного строительства на земельном участке

1. Сведения о характерных точках контура объекта недвижимости с кадастровым номером

—

Система координат МСК-50, зона 2

Зона № 2

Обозначение характерных точек	Содержатся в Едином государственном реестре недвижимости	Определены в ходе выполнения комплексных кадастровых работ	Метод определения координат	Формулы, примененные для расчета средней квадратической погрешности определения
-------------------------------	--	--	-----------------------------	---

точек конту ра	Координаты , м		Радиу с, м	Координаты , м		Радиус, м		координат характерных точек (M _t), м, с подставленными в такие формулы значениями и итоговые (вычисленные) значения M _t , м
	X	Y	R	X	Y	R		
1	2	3	4	5	6	7	8	9
н837	—	—	—	4893 59.20	2217 621.6 1	—	Метод спутниковых геодезически х измерений (определений)	$M_t = \sqrt{(0.07^2 + 0.07^2)} = 0.10$
н840	—	—	—	4893 56.87	2217 624.0 9	—	Метод спутниковых геодезически х измерений (определений)	$M_t = \sqrt{(0.07^2 + 0.07^2)} = 0.10$
н839	—	—	—	4893 61.24	2217 628.2 0	—	Метод спутниковых геодезически х измерений (определений)	$M_t = \sqrt{(0.07^2 + 0.07^2)} = 0.10$
н838	—	—	—	4893 63.57	2217 625.7 2	—	Метод спутниковых геодезически х измерений (определений)	$M_t = \sqrt{(0.07^2 + 0.07^2)} = 0.10$
н837	—	—	—	4893 59.20	2217 621.6 1	—	Метод спутниковых геодезически х измерений (определений)	$M_t = \sqrt{(0.07^2 + 0.07^2)} = 0.10$

2. Сведения о характеристиках объекта недвижимости с кадастровым номером 50:14:0030406:970

№ п/п	Наименование характеристики	Значение характеристики
1	2	3
1.	Вид объекта недвижимости	Здание
2.	Ранее присвоенный государственный учетный номер (инвентарный) здания, сооружения, объекта незавершенного строительства	—
3.	Кадастровый номер земельного участка (земельных участков), в границах которого (которых) расположены здание, сооружение, объект незавершенного строительства	50:14:0030406:348
4.	Уникальный учетный номер кадастрового квартала, в границах которого расположены здание, сооружение, объект незавершенного строительства	50:14:0030406
5.	Адрес здания, сооружения, объекта незавершенного строительства	—
5.1	Сведения о местоположении здания, сооружения, объекта незавершенного строительства (при отсутствии адреса) в структурированном в соответствии с федеральной информационной адресной системой виде	—
5.2	Дополнительные сведения о местоположении	—
6.	Иные сведения	—

3. Пояснения к сведениям об объекте недвижимости с кадастровым номером 50:14:0030406:970

1.	—
----	---

Описание местоположения зданий, сооружений, объектов незавершенного строительства на земельном участке

1. Сведения о характерных точках контура объекта недвижимости с кадастровым номером

—

Система координат МСК-50, зона 2

Зона № 2

Обозначение характерных точек контура	Содержатся в Едином государственном реестре недвижимости		Определены в ходе выполнения комплексных кадастровых работ				Метод определения координат	Формулы, примененные для расчета средней квадратической погрешности определения координат характерных точек (M _t), м, с подставленными в такие формулы значениями и итоговые (вычисленные) значения M _t , м
	Координаты , м		Радиус, м	Координаты , м		Радиус, м		
	X	Y	R	X	Y	R		
1	2	3	4	5	6	7	8	9
н1172	—	—	—	4895 29.92	2217 443.5 7	—	Метод спутниковых геодезических измерений (определений)	M _t =√(0.07²+0.07²)=0.10
н1173	—	—	—	4895 34.09	2217 439.0 5	—	Метод спутниковых геодезических измерений (определений)	M _t =√(0.07²+0.07²)=0.10
н1174	—	—	—	4895 39.38	2217 443.9 3	—	Метод спутниковых геодезических измерений (определений)	M _t =√(0.07²+0.07²)=0.10
н1175	—	—	—	4895 35.21	2217 448.4 5	—	Метод спутниковых геодезических измерений (определений)	M _t =√(0.07²+0.07²)=0.10

н1172	—	—	—	4895 29.92	2217 443.5 7	—	Метод спутниковых геодезически х измерений (определений)	$Mt=\sqrt{(0.07^2+0.07^2)}=0.10$
-------	---	---	---	---------------	--------------------	---	--	----------------------------------

2. Сведения о характеристиках объекта недвижимости с кадастровым номером 50:14:0030406:900

№ п/п	Наименование характеристики	Значение характеристики
1	2	3
1.	Вид объекта недвижимости	Здание
2.	Ранее присвоенный государственный учетный номер (инвентарный) здания, сооружения, объекта незавершенного строительства	—
3.	Кадастровый номер земельного участка (земельных участков), в границах которого (которых) расположены здание, сооружение, объект незавершенного строительства	50:14:0030406:373,50:14:0030406:374,50:14:0030406:375
4.	Уникальный учетный номер кадастрового квартала, в границах которого расположены здание, сооружение, объект незавершенного строительства	50:14:0030406
5.	Адрес здания, сооружения, объекта незавершенного строительства	—
5.1	Сведения о местоположении здания, сооружения, объекта незавершенного строительства (при отсутствии адреса) в структурированном в соответствии с федеральной информационной адресной системой виде	—
5.2	Дополнительные сведения о местоположении	—
6.	Иные сведения	—

3. Пояснения к сведениям об объекте недвижимости с кадастровым номером 50:14:0030406:900

1.	—
----	---

**Описание местоположения зданий, сооружений,
объектов незавершенного строительства на земельном участке**

1. Сведения о характерных точках контура объекта недвижимости с кадастровым номером =								
Система координат <u>МСК-50, зона 2</u>						Зона № <u>2</u>		
Обозначение характерных точек контура	Содержатся в Едином государственном реестре недвижимости			Определены в ходе выполнения комплексных кадастровых работ			Метод определения координат	Формулы, примененные для расчета средней квадратической погрешности определения координат характерных точек (Mt), м, с подставленными в такие формулы значениями и итоговые (вычисленные) значения Mt, м
	Координаты, м		Радиус, м	Координаты, м		Радиус, м		
	X	Y	R	X	Y	R		
1	2	3	4	5	6	7	8	9
н1361	—	—	—	4897 33.98	2217 122.8 5	—	Метод спутниковых геодезических измерений (определений)	$Mt=\sqrt{(0.07^2+0.07^2)}=0.10$
н1364	—	—	—	4897 31.64	2217 120.5 2	—	Метод спутниковых геодезических измерений (определений)	$Mt=\sqrt{(0.07^2+0.07^2)}=0.10$
н1363	—	—	—	4897 27.86	2217 124.3 4	—	Метод спутниковых геодезических измерений (определений)	$Mt=\sqrt{(0.07^2+0.07^2)}=0.10$

н1362	—	—	—	4897 30.20	2217 126.6 6	—	Метод спутниковых геодезически х измерений (определений)	$Mt=\sqrt{(0.07^2+0.07^2)}=0.10$
н1361	—	—	—	4897 33.98	2217 122.8 5	—	Метод спутниковых геодезически х измерений (определений)	$Mt=\sqrt{(0.07^2+0.07^2)}=0.10$

2. Сведения о характеристиках объекта недвижимости с кадастровым номером 50:14:0030406:1016

№ п/п	Наименование характеристики	Значение характеристики
1	2	3
1.	Вид объекта недвижимости	Здание
2.	Ранее присвоенный государственный учетный номер (инвентарный) здания, сооружения, объекта незавершенного строительства	—
3.	Кадастровый номер земельного участка (земельных участков), в границах которого (которых) расположены здание, сооружение, объект незавершенного строительства	50:14:0030406:582
4.	Уникальный учетный номер кадастрового квартала, в границах которого расположены здание, сооружение, объект незавершенного строительства	50:14:0030406
5.	Адрес здания, сооружения, объекта незавершенного строительства	—
5.1	Сведения о местоположении здания, сооружения, объекта незавершенного строительства (при отсутствии адреса) в структурированном в соответствии с федеральной информационной адресной системой виде	—
5.2	Дополнительные сведения о местоположении	—
6.	Иные сведения	—

3. Пояснения к сведениям об объекте недвижимости с кадастровым номером 50:14:0030406:1016

1.	—									
Описание местоположения зданий, сооружений, объектов незавершенного строительства на земельном участке										
1. Сведения о характерных точках контура объекта недвижимости с кадастровым номером —										
Система координат МСК-50, зона 2						Зона № 2				
Обозначение характерных точек контура	Содержатся в Едином государственном реестре недвижимости			Определены в ходе выполнения комплексных кадастровых работ			Метод определения координат	Формулы, примененные для расчета средней квадратической погрешности определения координат характерных точек (M _t), м, с подставленными в такие формулы значениями и итоговые (вычисленные) значения M _t , м		
	Координаты, м		Радиус, м	Координаты, м		Радиус, м				
	X	Y	R	X	Y	R				
1	2	3	4	5	6	7	8	9		
н272	—	—	—	4890 26.95	2217 766.2 6	—	Метод спутниковых геодезических измерений (определений)	M _t =√(0.07²+0.07²)=0.10		
н273	—	—	—	4890 23.73	2217 760.9 0	—	Метод спутниковых геодезических измерений (определений)	M _t =√(0.07²+0.07²)=0.10		
н274	—	—	—	4890	2217 754.3	—	Метод спутниковых	M _t =√(0.07²+0.07²)=0.		

				34.65	4		геодезическ х измерений (определений)	10
н275	—	—	—	4890 37.87	2217 759.7 0	—	Метод спутниковых геодезическ х измерений (определений)	$Mt=\sqrt{(0.07^2+0.07^2)}=0.10$
н272	—	—	—	4890 26.95	2217 766.2 6	—	Метод спутниковых геодезическ х измерений (определений)	$Mt=\sqrt{(0.07^2+0.07^2)}=0.10$

2. Сведения о характеристиках объекта недвижимости с кадастровым номером 50:14:0030406:1010

№ п/п	Наименование характеристики	Значение характеристики
1	2	3
1.	Вид объекта недвижимости	Здание
2.	Ранее присвоенный государственный учетный номер (инвентарный) здания, сооружения, объекта незавершенного строительства	—
3.	Кадастровый номер земельного участка (земельных участков), в границах которого (которых) расположены здание, сооружение, объект незавершенного строительства	50:14:0030406:414
4.	Уникальный учетный номер кадастрового квартала, в границах которого расположены здание, сооружение, объект незавершенного строительства	50:14:0030406
5.	Адрес здания, сооружения, объекта незавершенного строительства	—
5.1	Сведения о местоположении здания, сооружения, объекта незавершенного строительства (при отсутствии адреса) в структурированном в соответствии с федеральной информационной адресной системой виде	—
5.2	Дополнительные сведения о местоположении	—

6.	Иные сведения					—		
3. Пояснения к сведениям об объекте недвижимости с кадастровым номером 50:14:0030406:1010								
1.	—							
Описание местоположения зданий, сооружений, объектов незавершенного строительства на земельном участке								
1. Сведения о характерных точках контура объекта недвижимости с кадастровым номером =								
Система координат МСК-50, зона 2						Зона № 2		
Обозначение характерных точек контура	Содержатся в Едином государственном реестре недвижимости			Определены в ходе выполнения комплексных кадастровых работ			Метод определения координат	Формулы, примененные для расчета средней квадратической погрешности определения координат характерных точек (M _t), м, с подставленными в такие формулы значениями и итоговые (вычисленные) значения M _t , м
	Координаты, м		Радиус, м	Координаты, м		Радиус, м		
	X	Y	R	X	Y	R		
1	2	3	4	5	6	7	8	9
н276	—	—	—	4890 44.10	2217 751.2 1	—	Метод спутниковых геодезических измерений (определений)	M _t =√(0.07²+0.07²)=0.10
н277	—	—	—	4890 40.53	2217 745.8 9	—	Метод спутниковых геодезических измерений	M _t =√(0.07²+0.07²)=0.10

							(определений)	
н278	—	—	—	4890 46.26	2217 742.0 5	—	Метод спутниковых геодезических измерений (определений)	$Mt=\sqrt{(0.07^2+0.07^2)}=0.10$
н279	—	—	—	4890 49.83	2217 747.3 6	—	Метод спутниковых геодезических измерений (определений)	$Mt=\sqrt{(0.07^2+0.07^2)}=0.10$
н276	—	—	—	4890 44.10	2217 751.2 1	—	Метод спутниковых геодезических измерений (определений)	$Mt=\sqrt{(0.07^2+0.07^2)}=0.10$

2. Сведения о характеристиках объекта недвижимости с кадастровым номером 50:14:0030406:1011

№ п/п	Наименование характеристики	Значение характеристики
1	2	3
1.	Вид объекта недвижимости	Здание
2.	Ранее присвоенный государственный учетный номер (инвентарный) здания, сооружения, объекта незавершенного строительства	—
3.	Кадастровый номер земельного участка (земельных участков), в границах которого (которых) расположены здание, сооружение, объект незавершенного строительства	—
4.	Уникальный учетный номер кадастрового квартала, в границах которого расположены здание, сооружение, объект незавершенного строительства	50:14:0030406
5.	Адрес здания, сооружения, объекта незавершенного строительства	—
5.1	Сведения о местоположении здания, сооружения, объекта незавершенного строительства (при отсутствии адреса) в структурированном в соответствии с федеральной информационной	—

	адресной системой виде							
5.2	Дополнительные сведения о местоположении					—		
6.	Иные сведения					—		
3. Пояснения к сведениям об объекте недвижимости с кадастровым номером 50:14:0030406:1011								
1.	—							
Описание местоположения зданий, сооружений, объектов незавершенного строительства на земельном участке								
1. Сведения о характерных точках контура объекта недвижимости с кадастровым номером =								
Система координат МСК-50, зона 2				Зона № 2				
Обозначение характерных точек контура	Содержатся в Едином государственном реестре недвижимости			Определены в ходе выполнения комплексных кадастровых работ		Метод определения координат	Формулы, примененные для расчета средней квадратической погрешности определения координат характерных точек (M _t), м, с подставленными в такие формулы значениями и итоговые (вычисленные) значения M _t , м	
	Координаты, м		Радиус, м	Координаты, м				Радиус, м
	X	Y	R	X	Y			R
1	2	3	4	5	6	7	8	9
н442	—	—	—	4891 25.07	2217 771.7 0	—	Метод спутниковых геодезических измерений (определений)	M _t =√(0.07²+0.07²)=0.10

н443	—	—	—	4891 19.10	2217 761.9 1	—	Метод спутниковых геодезически х измерений (определений)	$Mt=\sqrt{(0.07^2+0.07^2)}=0.10$
н444	—	—	—	4891 24.23	2217 758.7 9	—	Метод спутниковых геодезически х измерений (определений)	$Mt=\sqrt{(0.07^2+0.07^2)}=0.10$
н445	—	—	—	4891 22.66	2217 756.2 3	—	Метод спутниковых геодезически х измерений (определений)	$Mt=\sqrt{(0.07^2+0.07^2)}=0.10$
н446	—	—	—	4891 27.77	2217 753.1 1	—	Метод спутниковых геодезически х измерений (определений)	$Mt=\sqrt{(0.07^2+0.07^2)}=0.10$
н447	—	—	—	4891 35.43	2217 765.6 7	—	Метод спутниковых геодезически х измерений (определений)	$Mt=\sqrt{(0.07^2+0.07^2)}=0.10$
н442	—	—	—	4891 25.07	2217 771.7 0	—	Метод спутниковых геодезически х измерений (определений)	$Mt=\sqrt{(0.07^2+0.07^2)}=0.10$

2. Сведения о характеристиках объекта недвижимости с кадастровым номером 50:14:0030406:1003

№ п/п	Наименование характеристики	Значение характеристики
1	2	3
1.	Вид объекта недвижимости	Здание

2.	Ранее присвоенный государственный учетный номер (инвентарный) здания, сооружения, объекта незавершенного строительства	—		
3.	Кадастровый номер земельного участка (земельных участков), в границах которого (которых) расположены здание, сооружение, объект незавершенного строительства	50:14:0030406:444		
4.	Уникальный учетный номер кадастрового квартала, в границах которого расположены здание, сооружение, объект незавершенного строительства	50:14:0030406		
5.	Адрес здания, сооружения, объекта незавершенного строительства	—		
5.1	Сведения о местоположении здания, сооружения, объекта незавершенного строительства (при отсутствии адреса) в структурированном в соответствии с федеральной информационной адресной системой виде	—		
5.2	Дополнительные сведения о местоположении	—		
6.	Иные сведения	—		
3. Пояснения к сведениям об объекте недвижимости с кадастровым номером 50:14:0030406:1003				
1.	—			
Описание местоположения зданий, сооружений, объектов незавершенного строительства на земельном участке				
1. Сведения о характерных точках контура объекта недвижимости с кадастровым номером =				
Система координат МСК-50, зона 2		Зона № 2		
Обозначение характерных	Содержатся в Едином государственном реестре недвижимости	Определены в ходе выполнения комплексных кадастровых работ	Метод определения координат	Формулы, примененные для расчета средней квадратической погрешности определения

точек контура	Координаты, м		Радиус, м	Координаты, м		Радиус, м		координат характерных точек (M _t), м, с подставленными в такие формулы значениями и итоговые (вычисленные) значения M _t , м
	X	Y	R	X	Y	R		
1	2	3	4	5	6	7	8	9
н661	—	—	—	4892 20.20	2217 808.8 2	—	Метод спутниковых геодезических измерений (определений)	$M_t = \sqrt{(0.07^2 + 0.07^2)} = 0.10$
н662	—	—	—	4892 25.12	2217 804.6 4	—	Метод спутниковых геодезических измерений (определений)	$M_t = \sqrt{(0.07^2 + 0.07^2)} = 0.10$
н663	—	—	—	4892 29.16	2217 809.3 9	—	Метод спутниковых геодезических измерений (определений)	$M_t = \sqrt{(0.07^2 + 0.07^2)} = 0.10$
н664	—	—	—	4892 24.24	2217 813.5 7	—	Метод спутниковых геодезических измерений (определений)	$M_t = \sqrt{(0.07^2 + 0.07^2)} = 0.10$
н661	—	—	—	4892 20.20	2217 808.8 2	—	Метод спутниковых геодезических измерений (определений)	$M_t = \sqrt{(0.07^2 + 0.07^2)} = 0.10$

2. Сведения о характеристиках объекта недвижимости с кадастровым номером 50:14:0030406:1641

№ п/п	Наименование характеристики	Значение характеристики
1	2	3
1.	Вид объекта недвижимости	Сооружение
2.	Ранее присвоенный государственный учетный номер (инвентарный) здания, сооружения, объекта незавершенного строительства	—
3.	Кадастровый номер земельного участка (земельных участков), в границах которого (которых) расположены здание, сооружение, объект незавершенного строительства	50:14:0050102:83
4.	Уникальный учетный номер кадастрового квартала, в границах которого расположены здание, сооружение, объект незавершенного строительства	50:14:0030406
5.	Адрес здания, сооружения, объекта незавершенного строительства	—
5.1	Сведения о местоположении здания, сооружения, объекта незавершенного строительства (при отсутствии адреса) в структурированном в соответствии с федеральной информационной адресной системой виде	—
5.2	Дополнительные сведения о местоположении	—
6.	Иные сведения	—

3. Пояснения к сведениям об объекте недвижимости с кадастровым номером 50:14:0030406:1641

1.	—
----	---

Описание местоположения зданий, сооружений, объектов незавершенного строительства на земельном участке

1. Сведения о характерных точках контура объекта недвижимости с кадастровым номером
=

Система координат МСК-50, зона 2

Зона № 2

Обозначение характерных точек контура	Содержатся в Едином государственном реестре недвижимости			Определены в ходе выполнения комплексных кадастровых работ			Метод определения координат	Формулы, примененные для расчета средней квадратической погрешности определения координат характерных точек (M _t), м, с подставленными в такие формулы значениями и итоговые (вычисленные) значения M _t , м
	Координаты , м		Радиус, м	Координаты , м		Радиус, м		
	X	Y	R	X	Y	R		
1	2	3	4	5	6	7	8	9
н705	—	—	—	4893 71.65	2217 361.0 9	—	Метод спутниковых геодезических измерений (определений)	M _t =√(0.07²+0.07²)=0.10
н706	—	—	—	4893 67.59	2217 365.8 4	—	Метод спутниковых геодезических измерений (определений)	M _t =√(0.07²+0.07²)=0.10
н707	—	—	—	4893 61.47	2217 360.6 1	—	Метод спутниковых геодезических измерений (определений)	M _t =√(0.07²+0.07²)=0.10
н708	—	—	—	4893 65.53	2217 355.8 6	—	Метод спутниковых геодезических измерений (определений)	M _t =√(0.07²+0.07²)=0.10

н705	—	—	—	4893 71.65	2217 361.0 9	—	Метод спутниковых геодезически х измерений (определений)	$Mt=\sqrt{(0.07^2+0.07^2)}=0.10$
------	---	---	---	---------------	--------------------	---	--	----------------------------------

2. Сведения о характеристиках объекта недвижимости с кадастровым номером 50:14:0030406:1017

№ п/п	Наименование характеристики	Значение характеристики
1	2	3
1.	Вид объекта недвижимости	Здание
2.	Ранее присвоенный государственный учетный номер (инвентарный) здания, сооружения, объекта незавершенного строительства	—
3.	Кадастровый номер земельного участка (земельных участков), в границах которого (которых) расположены здание, сооружение, объект незавершенного строительства	50:14:0030406:489
4.	Уникальный учетный номер кадастрового квартала, в границах которого расположены здание, сооружение, объект незавершенного строительства	50:14:0030406
5.	Адрес здания, сооружения, объекта незавершенного строительства	—
5.1	Сведения о местоположении здания, сооружения, объекта незавершенного строительства (при отсутствии адреса) в структурированном в соответствии с федеральной информационной адресной системой виде	—
5.2	Дополнительные сведения о местоположении	—
6.	Иные сведения	—

3. Пояснения к сведениям об объекте недвижимости с кадастровым номером 50:14:0030406:1017

1.	—
----	---

**Описание местоположения зданий, сооружений,
объектов незавершенного строительства на земельном участке**

1. Сведения о характерных точках контура объекта недвижимости с кадастровым номером =								
Система координат <u>МСК-50, зона 2</u>						Зона № <u>2</u>		
Обозначение характерных точек контура	Содержатся в Едином государственном реестре недвижимости			Определены в ходе выполнения комплексных кадастровых работ			Метод определения координат	Формулы, примененные для расчета средней квадратической погрешности определения координат характерных точек (M_t), м, с подставленными в такие формулы значениями и итоговые (вычисленные) значения M_t , м
	Координаты , м		Радиус, м	Координаты , м		Радиус, м		
	X	Y	R	X	Y	R		
1	2	3	4	5	6	7	8	9
н709	—	—	—	4893 73.60	2217 356.3 7	—	Метод спутниковых геодезическ их измерений (определений)	$M_t=\sqrt{(0.07^2+0.07^2)}=0.10$
н710	—	—	—	4893 77.50	2217 351.7 9	—	Метод спутниковых геодезическ их измерений (определений)	$M_t=\sqrt{(0.07^2+0.07^2)}=0.10$
н711	—	—	—	4893 83.15	2217 356.6 2	—	Метод спутниковых геодезическ их измерений (определений)	$M_t=\sqrt{(0.07^2+0.07^2)}=0.10$

н712	—	—	—	4893 79.25	2217 361.1 9	—	Метод спутниковых геодезически х измерений (определений)	$Mt=\sqrt{(0.07^2+0.07^2)}=0.10$
н709	—	—	—	4893 73.60	2217 356.3 7	—	Метод спутниковых геодезически х измерений (определений)	$Mt=\sqrt{(0.07^2+0.07^2)}=0.10$

2. Сведения о характеристиках объекта недвижимости с кадастровым номером 50:14:0030406:1729

№ п/п	Наименование характеристики	Значение характеристики
1	2	3
1.	Вид объекта недвижимости	Здание
2.	Ранее присвоенный государственный учетный номер (инвентарный) здания, сооружения, объекта незавершенного строительства	—
3.	Кадастровый номер земельного участка (земельных участков), в границах которого (которых) расположены здание, сооружение, объект незавершенного строительства	50:14:0030406:489
4.	Уникальный учетный номер кадастрового квартала, в границах которого расположены здание, сооружение, объект незавершенного строительства	50:14:0030406
5.	Адрес здания, сооружения, объекта незавершенного строительства	—
5.1	Сведения о местоположении здания, сооружения, объекта незавершенного строительства (при отсутствии адреса) в структурированном в соответствии с федеральной информационной адресной системой виде	—
5.2	Дополнительные сведения о местоположении	—
6.	Иные сведения	—

3. Пояснения к сведениям об объекте недвижимости с кадастровым номером 50:14:0030406:1729

1.	—										
Описание местоположения зданий, сооружений, объектов незавершенного строительства на земельном участке											
1. Сведения о характерных точках контура объекта недвижимости с кадастровым номером =											
Система координат МСК-50, зона 2						Зона № 2					
Обозначение характерных точек контура	Содержатся в Едином государственном реестре недвижимости			Определены в ходе выполнения комплексных кадастровых работ			Метод определения координат	Формулы, примененные для расчета средней квадратической погрешности определения координат характерных точек (M _t), м, с подставленными в такие формулы значениями и итоговые (вычисленные) значения M _t , м			
	Координаты, м		Радиус, м	Координаты, м		Радиус, м					
	X	Y	R	X	Y	R					
1	2	3	4	5	6	7	8	9			
н713	—	—	—	4894 04.00	2217 323.2 7	—	Метод спутниковых геодезических измерений (определений)	M _t =√(0.07²+0.07²)=0.10			
н714	—	—	—	4893 99.72	2217 328.5 0	—	Метод спутниковых геодезических измерений (определений)	M _t =√(0.07²+0.07²)=0.10			
н715	—	—	—	4893	2217 322.6	—	Метод спутниковых	M _t =√(0.07²+0.07²)=0.			

				92.58	4		геодезическ х измерений (определений)	10
н716	—	—	—	4893 96.86	2217 317.4 2	—	Метод спутниковых геодезическ х измерений (определений)	$Mt=\sqrt{(0.07^2+0.07^2)}=0.10$
н713	—	—	—	4894 04.00	2217 323.2 7	—	Метод спутниковых геодезическ х измерений (определений)	$Mt=\sqrt{(0.07^2+0.07^2)}=0.10$

2. Сведения о характеристиках объекта недвижимости с кадастровым номером 50:14:0030406:1019

№ п/п	Наименование характеристики	Значение характеристики
1	2	3
1.	Вид объекта недвижимости	Здание
2.	Ранее присвоенный государственный учетный номер (инвентарный) здания, сооружения, объекта незавершенного строительства	—
3.	Кадастровый номер земельного участка (земельных участков), в границах которого (которых) расположены здание, сооружение, объект незавершенного строительства	50:14:0030406:496
4.	Уникальный учетный номер кадастрового квартала, в границах которого расположены здание, сооружение, объект незавершенного строительства	50:14:0030406
5.	Адрес здания, сооружения, объекта незавершенного строительства	—
5.1	Сведения о местоположении здания, сооружения, объекта незавершенного строительства (при отсутствии адреса) в структурированном в соответствии с федеральной информационной адресной системой виде	—
5.2	Дополнительные сведения о местоположении	—

6.	Иные сведения					—		
3. Пояснения к сведениям об объекте недвижимости с кадастровым номером 50:14:0030406:1019								
1.	—							
Описание местоположения зданий, сооружений, объектов незавершенного строительства на земельном участке								
1. Сведения о характерных точках контура объекта недвижимости с кадастровым номером —								
Система координат МСК-50, зона 2						Зона № 2		
Обозначение характерных точек контура	Содержатся в Едином государственном реестре недвижимости			Определены в ходе выполнения комплексных кадастровых работ			Метод определения координат	Формулы, примененные для расчета средней квадратической погрешности определения координат характерных точек (M _t), м, с подставленными в такие формулы значениями и итоговые (вычисленные) значения M _t , м
	Координаты, м		Радиус, м	Координаты, м		Радиус, м		
	X	Y	R	X	Y	R		
1	2	3	4	5	6	7	8	9
н717	—	—	—	4893 42.39	2217 393.5 2	—	Метод спутниковых геодезических измерений (определений)	M _t =√(0.07²+0.07²)=0.10
н718	—	—	—	4893 36.20	2217 400.9 9	—	Метод спутниковых геодезических измерений	M _t =√(0.07²+0.07²)=0.10

							(определений)	
н719	—	—	—	4893 26.88	2217 393.2 5	—	Метод спутниковых геодезических измерений (определений)	$Mt=\sqrt{(0.07^2+0.07^2)}=0.10$
н720	—	—	—	4893 30.64	2217 388.7 1	—	Метод спутниковых геодезических измерений (определений)	$Mt=\sqrt{(0.07^2+0.07^2)}=0.10$
н721	—	—	—	4893 35.11	2217 392.4 2	—	Метод спутниковых геодезических измерений (определений)	$Mt=\sqrt{(0.07^2+0.07^2)}=0.10$
н722	—	—	—	4893 37.49	2217 389.3 5	—	Метод спутниковых геодезических измерений (определений)	$Mt=\sqrt{(0.07^2+0.07^2)}=0.10$
н717	—	—	—	4893 42.39	2217 393.5 2	—	Метод спутниковых геодезических измерений (определений)	$Mt=\sqrt{(0.07^2+0.07^2)}=0.10$

2. Сведения о характеристиках объекта недвижимости с кадастровым номером 50:14:0030406:1022

№ п/п	Наименование характеристики	Значение характеристики
1	2	3
1.	Вид объекта недвижимости	Здание
2.	Ранее присвоенный государственный учетный номер (инвентарный) здания, сооружения, объекта незавершенного строительства	—
3.	Кадастровый номер земельного участка (земельных	50:14:0030406:2223

	участков), в границах которого (которых) расположены здание, сооружение, объект незавершенного строительства			
4.	Уникальный учетный номер кадастрового квартала, в границах которого расположены здание, сооружение, объект незавершенного строительства	50:14:0030406		
5.	Адрес здания, сооружения, объекта незавершенного строительства	—		
5.1	Сведения о местоположении здания, сооружения, объекта незавершенного строительства (при отсутствии адреса) в структурированном в соответствии с федеральной информационной адресной системой виде	—		
5.2	Дополнительные сведения о местоположении	—		
6.	Иные сведения	—		
3. Пояснения к сведениям об объекте недвижимости с кадастровым номером 50:14:0030406:1022				
1.	—			
Описание местоположения зданий, сооружений, объектов незавершенного строительства на земельном участке				
1. Сведения о характерных точках контура объекта недвижимости с кадастровым номером =				
Система координат МСК-50, зона 2		Зона № 2		
Обозначение характеристик	Содержатся в Едином государственном реестре недвижимости	Определены в ходе выполнения комплексных кадастровых работ	Метод определения координат	Формулы, примененные для расчета средней квадратической погрешности определения

точек контура	Координаты, м		Радиус, м	Координаты, м		Радиус, м		координат характерных точек (M_t), м, с подставленными в такие формулы значениями и итоговые (вычисленные) значения M_t , м
	X	Y	R	X	Y	R		
1	2	3	4	5	6	7	8	9
н1048	—	—	—	4895 50.79	2217 185.1 0	—	Метод спутниковых геодезических измерений (определений)	$M_t = \sqrt{(0.07^2 + 0.07^2)} = 0.10$
н1049	—	—	—	4895 53.91	2217 180.7 3	—	Метод спутниковых геодезических измерений (определений)	$M_t = \sqrt{(0.07^2 + 0.07^2)} = 0.10$
н1050	—	—	—	4895 60.51	2217 185.4 4	—	Метод спутниковых геодезических измерений (определений)	$M_t = \sqrt{(0.07^2 + 0.07^2)} = 0.10$
н1051	—	—	—	4895 57.39	2217 189.8 1	—	Метод спутниковых геодезических измерений (определений)	$M_t = \sqrt{(0.07^2 + 0.07^2)} = 0.10$
н1048	—	—	—	4895 50.79	2217 185.1 0	—	Метод спутниковых геодезических измерений (определений)	$M_t = \sqrt{(0.07^2 + 0.07^2)} = 0.10$

2. Сведения о характеристиках объекта недвижимости с кадастровым номером 50:14:0030406:1026

№ п/п	Наименование характеристики	Значение характеристики
1	2	3
1.	Вид объекта недвижимости	Здание
2.	Ранее присвоенный государственный учетный номер (инвентарный) здания, сооружения, объекта незавершенного строительства	—
3.	Кадастровый номер земельного участка (земельных участков), в границах которого (которых) расположены здание, сооружение, объект незавершенного строительства	50:14:0030406:568,50:14:0030406:2204
4.	Уникальный учетный номер кадастрового квартала, в границах которого расположены здание, сооружение, объект незавершенного строительства	50:14:0030406
5.	Адрес здания, сооружения, объекта незавершенного строительства	—
5.1	Сведения о местоположении здания, сооружения, объекта незавершенного строительства (при отсутствии адреса) в структурированном в соответствии с федеральной информационной адресной системой виде	—
5.2	Дополнительные сведения о местоположении	—
6.	Иные сведения	—

3. Пояснения к сведениям об объекте недвижимости с кадастровым номером 50:14:0030406:1026

1.	—
----	---

Описание местоположения зданий, сооружений, объектов незавершенного строительства на земельном участке

1. Сведения о характерных точках контура объекта недвижимости с кадастровым номером
=

Система координат МСК-50, зона 2

Зона № 2

Обозначение характерных точек контура	Содержатся в Едином государственном реестре недвижимости			Определены в ходе выполнения комплексных кадастровых работ			Метод определения координат	Формулы, примененные для расчета средней квадратической погрешности определения координат характерных точек (M _t), м, с подставленными в такие формулы значениями и итоговые (вычисленные) значения M _t , м
	Координаты , м		Радиус, м	Координаты , м		Радиус, м		
	X	Y	R	X	Y	R		
1	2	3	4	5	6	7	8	9
н178	—	—	—	4889 98.84	2217 884.0 2	—	Метод спутниковых геодезических измерений (определений)	M _t =√(0.07²+0.07²)=0.10
н179	—	—	—	4890 01.12	2217 887.5 1	—	Метод спутниковых геодезических измерений (определений)	M _t =√(0.07²+0.07²)=0.10
н180	—	—	—	4889 95.19	2217 891.4 0	—	Метод спутниковых геодезических измерений (определений)	M _t =√(0.07²+0.07²)=0.10
н181	—	—	—	4889 92.90	2217 887.9 1	—	Метод спутниковых геодезических измерений (определений)	M _t =√(0.07²+0.07²)=0.10

н178	—	—	—	4889 98.84	2217 884.0 2	—	Метод спутниковых геодезически х измерений (определений)	$Mt = \sqrt{(0.07^2 + 0.07^2)} = 0.10$
------	---	---	---	---------------	--------------------	---	--	--

2. Сведения о характеристиках объекта недвижимости с кадастровым номером 50:14:0030406:1028

№ п/п	Наименование характеристики	Значение характеристики
1	2	3
1.	Вид объекта недвижимости	Здание
2.	Ранее присвоенный государственный учетный номер (инвентарный) здания, сооружения, объекта незавершенного строительства	—
3.	Кадастровый номер земельного участка (земельных участков), в границах которого (которых) расположены здание, сооружение, объект незавершенного строительства	50:14:0030406:6
4.	Уникальный учетный номер кадастрового квартала, в границах которого расположены здание, сооружение, объект незавершенного строительства	50:14:0030406
5.	Адрес здания, сооружения, объекта незавершенного строительства	—
5.1	Сведения о местоположении здания, сооружения, объекта незавершенного строительства (при отсутствии адреса) в структурированном в соответствии с федеральной информационной адресной системой виде	—
5.2	Дополнительные сведения о местоположении	—
6.	Иные сведения	—

3. Пояснения к сведениям об объекте недвижимости с кадастровым номером 50:14:0030406:1028

1.	—
----	---

**Описание местоположения зданий, сооружений,
объектов незавершенного строительства на земельном участке**

1. Сведения о характерных точках контура объекта недвижимости с кадастровым номером =								
Система координат <u>МСК-50, зона 2</u>						Зона № <u>2</u>		
Обозначение характерных точек контура	Содержатся в Едином государственном реестре недвижимости			Определены в ходе выполнения комплексных кадастровых работ			Метод определения координат	Формулы, примененные для расчета средней квадратической погрешности определения координат характерных точек (Mt), м, с подставленными в такие формулы значениями и итоговые (вычисленные) значения Mt, м
	Координаты, м		Радиус, м	Координаты, м		Радиус, м		
	X	Y	R	X	Y	R		
1	2	3	4	5	6	7	8	9
н1123	—	—	—	4895 73.09	2217 397.2 9	—	Метод спутниковых геодезических измерений (определений)	$Mt=\sqrt{(0.07^2+0.07^2)}=0.10$
н1124	—	—	—	4895 70.56	2217 399.8 5	—	Метод спутниковых геодезических измерений (определений)	$Mt=\sqrt{(0.07^2+0.07^2)}=0.10$
н1125	—	—	—	4895 66.65	2217 395.9 9	—	Метод спутниковых геодезических измерений (определений)	$Mt=\sqrt{(0.07^2+0.07^2)}=0.10$

н1126	—	—	—	4895 69.18	2217 393.4 3	—	Метод спутниковых геодезически х измерений (определений)	$Mt=\sqrt{(0.07^2+0.07^2)}=0.10$
н1123	—	—	—	4895 73.09	2217 397.2 9	—	Метод спутниковых геодезически х измерений (определений)	$Mt=\sqrt{(0.07^2+0.07^2)}=0.10$

2. Сведения о характеристиках объекта недвижимости с кадастровым номером 50:14:0030406:1034

№ п/п	Наименование характеристики	Значение характеристики
1	2	3
1.	Вид объекта недвижимости	Здание
2.	Ранее присвоенный государственный учетный номер (инвентарный) здания, сооружения, объекта незавершенного строительства	—
3.	Кадастровый номер земельного участка (земельных участков), в границах которого (которых) расположены здание, сооружение, объект незавершенного строительства	50:14:0030406:379
4.	Уникальный учетный номер кадастрового квартала, в границах которого расположены здание, сооружение, объект незавершенного строительства	50:14:0030406
5.	Адрес здания, сооружения, объекта незавершенного строительства	—
5.1	Сведения о местоположении здания, сооружения, объекта незавершенного строительства (при отсутствии адреса) в структурированном в соответствии с федеральной информационной адресной системой виде	—
5.2	Дополнительные сведения о местоположении	—
6.	Иные сведения	—

3. Пояснения к сведениям об объекте недвижимости с кадастровым номером 50:14:0030406:1034

1.	—									
Описание местоположения зданий, сооружений, объектов незавершенного строительства на земельном участке										
1. Сведения о характерных точках контура объекта недвижимости с кадастровым номером —										
Система координат МСК-50, зона 2						Зона № 2				
Обозначение характерных точек контура	Содержатся в Едином государственном реестре недвижимости			Определены в ходе выполнения комплексных кадастровых работ			Метод определения координат	Формулы, примененные для расчета средней квадратической погрешности определения координат характерных точек (M _t), м, с подставленными в такие формулы значениями и итоговые (вычисленные) значения M _t , м		
	Координаты, м		Радиус, м	Координаты, м		Радиус, м				
	X	Y	R	X	Y	R				
1	2	3	4	5	6	7	8	9		
н1484	—	—	—	4899 07.68	2216 854.00	—	Метод спутниковых геодезических измерений (определений)	M _t =√(0.07²+0.07²)=0.10		
н1485	—	—	—	4899 04.01	2216 855.88	—	Метод спутниковых геодезических измерений (определений)	M _t =√(0.07²+0.07²)=0.10		
н1486	—	—	—	4899	2216 850.5	—	Метод спутниковых	M _t =√(0.07²+0.07²)=0.		

				01.27	5		геодезическ х измерений (определений)	10
н1487	—	—	—	4899 04.93	2216 848.6 6	—	Метод спутниковых геодезическ х измерений (определений)	$Mt=\sqrt{(0.07^2+0.07^2)}=0.10$
н1484	—	—	—	4899 07.68	2216 854.0 0	—	Метод спутниковых геодезическ х измерений (определений)	$Mt=\sqrt{(0.07^2+0.07^2)}=0.10$

2. Сведения о характеристиках объекта недвижимости с кадастровым номером 50:14:0030406:1037

№ п/п	Наименование характеристики	Значение характеристики
1	2	3
1.	Вид объекта недвижимости	Здание
2.	Ранее присвоенный государственный учетный номер (инвентарный) здания, сооружения, объекта незавершенного строительства	—
3.	Кадастровый номер земельного участка (земельных участков), в границах которого (которых) расположены здание, сооружение, объект незавершенного строительства	50:14:0030406:311
4.	Уникальный учетный номер кадастрового квартала, в границах которого расположены здание, сооружение, объект незавершенного строительства	50:14:0030406
5.	Адрес здания, сооружения, объекта незавершенного строительства	—
5.1	Сведения о местоположении здания, сооружения, объекта незавершенного строительства (при отсутствии адреса) в структурированном в соответствии с федеральной информационной адресной системой виде	—
5.2	Дополнительные сведения о местоположении	—

6.	Иные сведения					—		
3. Пояснения к сведениям об объекте недвижимости с кадастровым номером 50:14:0030406:1037								
1.	—							
Описание местоположения зданий, сооружений, объектов незавершенного строительства на земельном участке								
1. Сведения о характерных точках контура объекта недвижимости с кадастровым номером —								
Система координат МСК-50, зона 2						Зона № 2		
Обозначение характерных точек контура	Содержатся в Едином государственном реестре недвижимости			Определены в ходе выполнения комплексных кадастровых работ			Метод определения координат	Формулы, примененные для расчета средней квадратической погрешности определения координат характерных точек (M _t), м, с подставленными в такие формулы значениями и итоговые (вычисленные) значения M _t , м
	Координаты, м		Радиус, м	Координаты, м		Радиус, м		
	X	Y	R	X	Y	R		
1	2	3	4	5	6	7	8	9
н1018	—	—	—	4895 24.98	2217 096.9 9	—	Метод спутниковых геодезических измерений (определений)	M _t =√(0.07²+0.07²)=0.10
н1019	—	—	—	4895 22.03	2217 100.9 6	—	Метод спутниковых геодезических измерений	M _t =√(0.07²+0.07²)=0.10

							(определений)	
н1020	—	—	—	4895 20.43	2217 099.7 7	—	Метод спутниковых геодезических измерений (определений)	$Mt=\sqrt{(0.07^2+0.07^2)}=0.10$
н1021	—	—	—	4895 18.34	2217 102.5 8	—	Метод спутниковых геодезических измерений (определений)	$Mt=\sqrt{(0.07^2+0.07^2)}=0.10$
н1022	—	—	—	4895 07.99	2217 094.9 0	—	Метод спутниковых геодезических измерений (определений)	$Mt=\sqrt{(0.07^2+0.07^2)}=0.10$
н1023	—	—	—	4895 13.02	2217 088.1 2	—	Метод спутниковых геодезических измерений (определений)	$Mt=\sqrt{(0.07^2+0.07^2)}=0.10$
н1018	—	—	—	4895 24.98	2217 096.9 9	—	Метод спутниковых геодезических измерений (определений)	$Mt=\sqrt{(0.07^2+0.07^2)}=0.10$

2. Сведения о характеристиках объекта недвижимости с кадастровым номером 50:14:0030406:944

№ п/п	Наименование характеристики	Значение характеристики
1	2	3
1.	Вид объекта недвижимости	Здание
2.	Ранее присвоенный государственный учетный номер (инвентарный) здания, сооружения, объекта незавершенного строительства	—
3.	Кадастровый номер земельного участка (земельных	50:14:0030406:177

	участков), в границах которого (которых) расположены здание, сооружение, объект незавершенного строительства			
4.	Уникальный учетный номер кадастрового квартала, в границах которого расположены здание, сооружение, объект незавершенного строительства	50:14:0030406		
5.	Адрес здания, сооружения, объекта незавершенного строительства	—		
5.1	Сведения о местоположении здания, сооружения, объекта незавершенного строительства (при отсутствии адреса) в структурированном в соответствии с федеральной информационной адресной системой виде	—		
5.2	Дополнительные сведения о местоположении	—		
6.	Иные сведения	—		
3. Пояснения к сведениям об объекте недвижимости с кадастровым номером 50:14:0030406:944				
1.	—			
Описание местоположения зданий, сооружений, объектов незавершенного строительства на земельном участке				
1. Сведения о характерных точках контура объекта недвижимости с кадастровым номером =				
Система координат МСК-50, зона 2		Зона № 2		
Обозначение характеристик	Содержатся в Едином государственном реестре недвижимости	Определены в ходе выполнения комплексных кадастровых работ	Метод определения координат	Формулы, примененные для расчета средней квадратической погрешности определения

точек контура	Координаты, м		Радиус, м	Координаты, м		Радиус, м		координат характерных точек (M_t), м, с подставленными в такие формулы значениями и итоговые (вычисленные) значения M_t , м
	X	Y	R	X	Y	R		
1	2	3	4	5	6	7	8	9
н1052	—	—	—	4895 30.65	2217 114.4 1	—	Метод спутниковых геодезических измерений (определений)	$M_t = \sqrt{(0.07^2 + 0.07^2)} = 0.10$
н1053	—	—	—	4895 24.52	2217 121.7 4	—	Метод спутниковых геодезических измерений (определений)	$M_t = \sqrt{(0.07^2 + 0.07^2)} = 0.10$
н1054	—	—	—	4895 18.70	2217 116.8 7	—	Метод спутниковых геодезических измерений (определений)	$M_t = \sqrt{(0.07^2 + 0.07^2)} = 0.10$
н1055	—	—	—	4895 24.83	2217 109.5 4	—	Метод спутниковых геодезических измерений (определений)	$M_t = \sqrt{(0.07^2 + 0.07^2)} = 0.10$
н1052	—	—	—	4895 30.65	2217 114.4 1	—	Метод спутниковых геодезических измерений (определений)	$M_t = \sqrt{(0.07^2 + 0.07^2)} = 0.10$

2. Сведения о характеристиках объекта недвижимости с кадастровым номером 50:14:0030406:1643

№ п/п	Наименование характеристики	Значение характеристики
1	2	3
1.	Вид объекта недвижимости	Здание
2.	Ранее присвоенный государственный учетный номер (инвентарный) здания, сооружения, объекта незавершенного строительства	—
3.	Кадастровый номер земельного участка (земельных участков), в границах которого (которых) расположены здание, сооружение, объект незавершенного строительства	50:14:0030406:177
4.	Уникальный учетный номер кадастрового квартала, в границах которого расположены здание, сооружение, объект незавершенного строительства	50:14:0030406
5.	Адрес здания, сооружения, объекта незавершенного строительства	—
5.1	Сведения о местоположении здания, сооружения, объекта незавершенного строительства (при отсутствии адреса) в структурированном в соответствии с федеральной информационной адресной системой виде	—
5.2	Дополнительные сведения о местоположении	—
6.	Иные сведения	—

3. Пояснения к сведениям об объекте недвижимости с кадастровым номером 50:14:0030406:1643

1.	—
----	---

Описание местоположения зданий, сооружений, объектов незавершенного строительства на земельном участке

1. Сведения о характерных точках контура объекта недвижимости с кадастровым номером

—

Система координат МСК-50, зона 2

Зона № 2

Обозначение характерных точек контура	Содержатся в Едином государственном реестре недвижимости			Определены в ходе выполнения комплексных кадастровых работ			Метод определения координат	Формулы, примененные для расчета средней квадратической погрешности определения координат характерных точек (M _t), м, с подставленными в такие формулы значениями и итоговые (вычисленные) значения M _t , м
	Координаты , м		Радиус, м	Координаты , м		Радиус, м		
	X	Y	R	X	Y	R		
1	2	3	4	5	6	7	8	9
н1024	—	—	—	4894 94.41	2217 078.1 8	—	Метод спутниковых геодезических измерений (определений)	M _t =√(0.07²+0.07²)=0.10
н1025	—	—	—	4895 00.89	2217 071.0 2	—	Метод спутниковых геодезических измерений (определений)	M _t =√(0.07²+0.07²)=0.10
н1026	—	—	—	4895 07.37	2217 076.8 8	—	Метод спутниковых геодезических измерений (определений)	M _t =√(0.07²+0.07²)=0.10
н1027	—	—	—	4895 00.75	2217 084.1 6	—	Метод спутниковых геодезических измерений (определений)	M _t =√(0.07²+0.07²)=0.10

н1024	—	—	—	4894 94.41	2217 078.1 8	—	Метод спутниковых геодезически х измерений (определений)	$Mt=\sqrt{(0.07^2+0.07^2)}=0.10$
-------	---	---	---	---------------	--------------------	---	--	----------------------------------

2. Сведения о характеристиках объекта недвижимости с кадастровым номером 50:14:0030406:1648

№ п/п	Наименование характеристики	Значение характеристики
1	2	3
1.	Вид объекта недвижимости	Сооружение
2.	Ранее присвоенный государственный учетный номер (инвентарный) здания, сооружения, объекта незавершенного строительства	—
3.	Кадастровый номер земельного участка (земельных участков), в границах которого (которых) расположены здание, сооружение, объект незавершенного строительства	50:14:0030406:177
4.	Уникальный учетный номер кадастрового квартала, в границах которого расположены здание, сооружение, объект незавершенного строительства	50:14:0030406
5.	Адрес здания, сооружения, объекта незавершенного строительства	—
5.1	Сведения о местоположении здания, сооружения, объекта незавершенного строительства (при отсутствии адреса) в структурированном в соответствии с федеральной информационной адресной системой виде	—
5.2	Дополнительные сведения о местоположении	—
6.	Иные сведения	—

3. Пояснения к сведениям об объекте недвижимости с кадастровым номером 50:14:0030406:1648

1.	—
----	---

**Описание местоположения зданий, сооружений,
объектов незавершенного строительства на земельном участке**

1. Сведения о характерных точках контура объекта недвижимости с кадастровым номером =								
Система координат <u>МСК-50, зона 2</u>						Зона № <u>2</u>		
Обозначение характерных точек контура	Содержатся в Едином государственном реестре недвижимости			Определены в ходе выполнения комплексных кадастровых работ			Метод определения координат	Формулы, примененные для расчета средней квадратической погрешности определения координат характерных точек (Mt), м, с подставленными в такие формулы значениями и итоговые (вычисленные) значения Mt, м
	Координаты, м		Радиус, м	Координаты, м		Радиус, м		
	X	Y	R	X	Y	R		
1	2	3	4	5	6	7	8	9
н1488	—	—	—	4899 59.91	2216 827.6 5	—	Метод спутниковых геодезических измерений (определений)	$Mt=\sqrt{(0.07^2+0.07^2)}=0.10$
н1489	—	—	—	4899 57.11	2216 829.0 7	—	Метод спутниковых геодезических измерений (определений)	$Mt=\sqrt{(0.07^2+0.07^2)}=0.10$
н1490	—	—	—	4899 53.68	2216 823.1 8	—	Метод спутниковых геодезических измерений (определений)	$Mt=\sqrt{(0.07^2+0.07^2)}=0.10$

н1491	—	—	—	4899 56.37	2216 821.6 1	—	Метод спутниковых геодезически х измерений (определений)	$Mt=\sqrt{(0.07^2+0.07^2)}=0.10$
н1488	—	—	—	4899 59.91	2216 827.6 5	—	Метод спутниковых геодезически х измерений (определений)	$Mt=\sqrt{(0.07^2+0.07^2)}=0.10$

2. Сведения о характеристиках объекта недвижимости с кадастровым номером 50:14:0030406:1040

№ п/п	Наименование характеристики	Значение характеристики
1	2	3
1.	Вид объекта недвижимости	Здание
2.	Ранее присвоенный государственный учетный номер (инвентарный) здания, сооружения, объекта незавершенного строительства	—
3.	Кадастровый номер земельного участка (земельных участков), в границах которого (которых) расположены здание, сооружение, объект незавершенного строительства	—
4.	Уникальный учетный номер кадастрового квартала, в границах которого расположены здание, сооружение, объект незавершенного строительства	50:14:0030406
5.	Адрес здания, сооружения, объекта незавершенного строительства	—
5.1	Сведения о местоположении здания, сооружения, объекта незавершенного строительства (при отсутствии адреса) в структурированном в соответствии с федеральной информационной адресной системой виде	—
5.2	Дополнительные сведения о местоположении	—
6.	Иные сведения	—

3. Пояснения к сведениям об объекте недвижимости с кадастровым номером 50:14:0030406:1040

1.	—										
Описание местоположения зданий, сооружений, объектов незавершенного строительства на земельном участке											
1. Сведения о характерных точках контура объекта недвижимости с кадастровым номером =											
Система координат <u>МСК-50, зона 2</u>						Зона № <u>2</u>					
Обозначение характерных точек контура	Содержатся в Едином государственном реестре недвижимости			Определены в ходе выполнения комплексных кадастровых работ			Метод определения координат	Формулы, примененные для расчета средней квадратической погрешности определения координат характерных точек (M _t), м, с подставленными в такие формулы значениями и итоговые (вычисленные) значения M _t , м			
	Координаты, м		Радиус, м	Координаты, м		Радиус, м					
X	Y	R	X	Y	R						
1	2	3	4	5	6	7	8	9			
н572	—	—	—	4892 63.07	2217 665.7 8	—	Метод спутниковых геодезических измерений (определений)	M _t =√(0.07²+0.07²)=0.10			
н576	—	—	—	4892 66.93	2217 662.0 5	—	Метод спутниковых геодезических измерений (определений)	M _t =√(0.07²+0.07²)=0.10			
н575	—	—	—	4892	2217 653.9	—	Метод спутниковых	M _t =√(0.07²+0.07²)=0.			

				59.05	0		геодезическ х измерений (определений)	10
н574	—	—	—	4892 55.19	2217 657.6 3	—	Метод спутниковых геодезическ х измерений (определений)	$Mt=\sqrt{(0.07^2+0.07^2)}=0.10$
н573	—	—	—	4892 59.06	2217 661.6 4	—	Метод спутниковых геодезическ х измерений (определений)	$Mt=\sqrt{(0.07^2+0.07^2)}=0.10$
н572	—	—	—	4892 63.07	2217 665.7 8	—	Метод спутниковых геодезическ х измерений (определений)	$Mt=\sqrt{(0.07^2+0.07^2)}=0.10$

2. Сведения о характеристиках объекта недвижимости с кадастровым номером 50:14:0030406:1012

№ п/п	Наименование характеристики	Значение характеристики
1	2	3
1.	Вид объекта недвижимости	Здание
2.	Ранее присвоенный государственный учетный номер (инвентарный) здания, сооружения, объекта незавершенного строительства	—
3.	Кадастровый номер земельного участка (земельных участков), в границах которого (которых) расположены здание, сооружение, объект незавершенного строительства	50:14:0030406:2149
4.	Уникальный учетный номер кадастрового квартала, в границах которого расположены здание, сооружение, объект незавершенного строительства	50:14:0030406
5.	Адрес здания, сооружения, объекта незавершенного строительства	—
5.1	Сведения о местоположении здания, сооружения, объекта незавершенного строительства (при	—

	отсутствии адреса) в структурированном в соответствии с федеральной информационной адресной системой виде							
5.2	Дополнительные сведения о местоположении					—		
6.	Иные сведения					—		
3. Пояснения к сведениям об объекте недвижимости с кадастровым номером 50:14:0030406:1012								
1.	—							
Описание местоположения зданий, сооружений, объектов незавершенного строительства на земельном участке								
1. Сведения о характерных точках контура объекта недвижимости с кадастровым номером =								
Система координат <u>МСК-50, зона 2</u>				Зона № <u>2</u>				
Обозначение характерных точек контура	Содержатся в Едином государственном реестре недвижимости			Определены в ходе выполнения комплексных кадастровых работ		Метод определения координат	Формулы, примененные для расчета средней квадратической погрешности определения координат характерных точек (M _t), м, с подставленными в такие формулы значениями и итоговые (вычисленные) значения M _t , м	
	Координаты, м		Радиус, м	Координаты, м	Радиус, м			
	X	Y	R	X	Y			R
1	2	3	4	5	6	7	8	9
н577	—	—	—	4892 55.45	2217 665.3 1	—	Метод спутниковых геодезических измерений (определений	M _t =√(0.07²+0.07²)=0.10

)	
н573	—	—	—	4892 59.06	2217 661.6 4	—	Метод спутниковых геодезически х измерений (определений)	$Mt=\sqrt{(0.07^2+0.07^2)}=0.10$
н572	—	—	—	4892 63.07	2217 665.7 8	—	Метод спутниковых геодезически х измерений (определений)	$Mt=\sqrt{(0.07^2+0.07^2)}=0.10$
н578	—	—	—	4892 59.56	2217 669.3 5	—	Метод спутниковых геодезически х измерений (определений)	$Mt=\sqrt{(0.07^2+0.07^2)}=0.10$
н577	—	—	—	4892 55.45	2217 665.3 1	—	Метод спутниковых геодезически х измерений (определений)	$Mt=\sqrt{(0.07^2+0.07^2)}=0.10$

2. Сведения о характеристиках объекта недвижимости с кадастровым номером 50:14:0030406:1013

№ п/п	Наименование характеристики	Значение характеристики
1	2	3
1.	Вид объекта недвижимости	Здание
2.	Ранее присвоенный государственный учетный номер (инвентарный) здания, сооружения, объекта незавершенного строительства	—
3.	Кадастровый номер земельного участка (земельных участков), в границах которого (которых) расположены здание, сооружение, объект незавершенного строительства	50:14:0030406:2149
4.	Уникальный учетный номер кадастрового квартала, в границах которого расположены здание, сооружение, объект незавершенного строительства	50:14:0030406

5.	Адрес здания, сооружения, объекта незавершенного строительства	—
5.1	Сведения о местоположении здания, сооружения, объекта незавершенного строительства (при отсутствии адреса) в структурированном в соответствии с федеральной информационной адресной системой виде	—
5.2	Дополнительные сведения о местоположении	—
6.	Иные сведения	—

3. Пояснения к сведениям об объекте недвижимости с кадастровым номером 50:14:0030406:1013

1.	—
----	---

Описание местоположения зданий, сооружений, объектов незавершенного строительства на земельном участке

1. Сведения о характерных точках контура объекта недвижимости с кадастровым номером
=

Система координат МСК-50, зона 2

Зона № 2

Обозначение характерных точек контура	Содержатся в Едином государственном реестре недвижимости			Определены в ходе выполнения комплексных кадастровых работ			Метод определения координат	Формулы, примененные для расчета средней квадратической погрешности определения координат характерных точек (M _t), м, с подставленными в такие формулы значениями и итоговые (вычисленные) значения M _t , м
	Координаты , м		Радиус, м	Координаты , м		Радиус, м		
	X	Y	R	X	Y	R		
1	2	3	4	5	6	7	8	9

н579	—	—	—	4892 48.46	2217 668.7 2	—	Метод спутниковых геодезически х измерений (определений)	$Mt=\sqrt{(0.07^2+0.07^2)}=0.10$
н580	—	—	—	4892 51.06	2217 665.7 8	—	Метод спутниковых геодезически х измерений (определений)	$Mt=\sqrt{(0.07^2+0.07^2)}=0.10$
н581	—	—	—	4892 59.49	2217 673.2 4	—	Метод спутниковых геодезически х измерений (определений)	$Mt=\sqrt{(0.07^2+0.07^2)}=0.10$
н582	—	—	—	4892 56.88	2217 676.1 8	—	Метод спутниковых геодезически х измерений (определений)	$Mt=\sqrt{(0.07^2+0.07^2)}=0.10$
н579	—	—	—	4892 48.46	2217 668.7 2	—	Метод спутниковых геодезически х измерений (определений)	$Mt=\sqrt{(0.07^2+0.07^2)}=0.10$

2. Сведения о характеристиках объекта недвижимости с кадастровым номером 50:14:0030406:1014

№ п/п	Наименование характеристики	Значение характеристики
1	2	3
1.	Вид объекта недвижимости	Здание
2.	Ранее присвоенный государственный учетный номер (инвентарный) здания, сооружения, объекта незавершенного строительства	—
3.	Кадастровый номер земельного участка (земельных участков), в границах которого (которых) расположены здание, сооружение, объект	50:14:0030406:2149

	незавершенного строительства	
4.	Уникальный учетный номер кадастрового квартала, в границах которого расположены здание, сооружение, объект незавершенного строительства	50:14:0030406
5.	Адрес здания, сооружения, объекта незавершенного строительства	—
5.1	Сведения о местоположении здания, сооружения, объекта незавершенного строительства (при отсутствии адреса) в структурированном в соответствии с федеральной информационной адресной системой виде	—
5.2	Дополнительные сведения о местоположении	—
6.	Иные сведения	—

3. Пояснения к сведениям об объекте недвижимости с кадастровым номером 50:14:0030406:1014

1.	—
----	---

Описание местоположения зданий, сооружений, объектов незавершенного строительства на земельном участке

1. Сведения о характерных точках контура объекта недвижимости с кадастровым номером
=

Система координат МСК-50, зона 2

Зона № 2

Обозначение характерных точек контура	Содержатся в Едином государственном реестре недвижимости		Определены в ходе выполнения комплексных кадастровых работ		Метод определения координат	Формулы, примененные для расчета средней квадратической погрешности определения координат характерных точек (M_t), м, с подставленными в такие формулы значениями и итоговые (вычисленные) значения M_t , м
	Координаты, м	Радиус, м	Координаты, м	Радиус, м		

	X	Y	R	X	Y	R		
1	2	3	4	5	6	7	8	9
н1540	—	—	—	4900 85.56	2216 741.0 0	—	Метод спутниковых геодезически х измерений (определений)	$Mt=\sqrt{(0.07^2+0.07^2)}=0.10$
н1541	—	—	—	4900 95.22	2216 735.9 1	—	Метод спутниковых геодезически х измерений (определений)	$Mt=\sqrt{(0.07^2+0.07^2)}=0.10$
н1542	—	—	—	4900 99.86	2216 744.7 3	—	Метод спутниковых геодезически х измерений (определений)	$Mt=\sqrt{(0.07^2+0.07^2)}=0.10$
н1543	—	—	—	4900 90.21	2216 749.8 2	—	Метод спутниковых геодезически х измерений (определений)	$Mt=\sqrt{(0.07^2+0.07^2)}=0.10$
н1540	—	—	—	4900 85.56	2216 741.0 0	—	Метод спутниковых геодезически х измерений (определений)	$Mt=\sqrt{(0.07^2+0.07^2)}=0.10$

2. Сведения о характеристиках объекта недвижимости с кадастровым номером 50:14:0000000:68261

№ п/п	Наименование характеристики	Значение характеристики
1	2	3
1.	Вид объекта недвижимости	Здание
2.	Ранее присвоенный государственный учетный номер (инвентарный) здания, сооружения, объекта	—

	незавершенного строительства	
3.	Кадастровый номер земельного участка (земельных участков), в границах которого (которых) расположены здание, сооружение, объект незавершенного строительства	50:14:0030406:265,50:14:0030406:688
4.	Уникальный учетный номер кадастрового квартала, в границах которого расположены здание, сооружение, объект незавершенного строительства	50:14:0030406
5.	Адрес здания, сооружения, объекта незавершенного строительства	—
5.1	Сведения о местоположении здания, сооружения, объекта незавершенного строительства (при отсутствии адреса) в структурированном в соответствии с федеральной информационной адресной системой виде	—
5.2	Дополнительные сведения о местоположении	—
6.	Иные сведения	—

3. Пояснения к сведениям об объекте недвижимости с кадастровым номером 50:14:0000000:68261

1.	—
----	---

Описание местоположения зданий, сооружений, объектов незавершенного строительства на земельном участке

1. Сведения о характерных точках контура объекта недвижимости с кадастровым номером

—

Система координат МСК-50, зона 2

Зона № 2

Обозначение характерных	Содержатся в Едином государственном реестре недвижимости	Определены в ходе выполнения комплексных кадастровых работ	Метод определения координат	Формулы, примененные для расчета средней квадратической погрешности определения
-------------------------	--	--	-----------------------------	---

точек контура	Координаты, м		Радиус, м	Координаты, м		Радиус, м		координат характерных точек (M_t), м, с подставленными в такие формулы значениями и итоговые (вычисленные) значения M_t , м
	X	Y	R	X	Y	R		
1	2	3	4	5	6	7	8	9
н260	—	—	—	4890 33.40	2217 662.8 6	—	Метод спутниковых геодезических измерений (определений)	$M_t = \sqrt{(0.07^2 + 0.07^2)} = 0.10$
н261	—	—	—	4890 30.09	2217 659.2 5	—	Метод спутниковых геодезических измерений (определений)	$M_t = \sqrt{(0.07^2 + 0.07^2)} = 0.10$
н262	—	—	—	4890 36.38	2217 653.5 0	—	Метод спутниковых геодезических измерений (определений)	$M_t = \sqrt{(0.07^2 + 0.07^2)} = 0.10$
н263	—	—	—	4890 41.41	2217 659.0 0	—	Метод спутниковых геодезических измерений (определений)	$M_t = \sqrt{(0.07^2 + 0.07^2)} = 0.10$
н264	—	—	—	4890 38.71	2217 661.4 6	—	Метод спутниковых геодезических измерений (определений)	$M_t = \sqrt{(0.07^2 + 0.07^2)} = 0.10$

н265	—	—	—	4890 36.99	2217 659.5 8	—	Метод спутниковых геодезически х измерений (определений)	$Mt=\sqrt{(0.07^2+0.07^2)}=0.10$
н260	—	—	—	4890 33.40	2217 662.8 6	—	Метод спутниковых геодезически х измерений (определений)	$Mt=\sqrt{(0.07^2+0.07^2)}=0.10$

2. Сведения о характеристиках объекта недвижимости с кадастровым номером 50:14:0000000:121588

№ п/п	Наименование характеристики	Значение характеристики
1	2	3
1.	Вид объекта недвижимости	Здание
2.	Ранее присвоенный государственный учетный номер (инвентарный) здания, сооружения, объекта незавершенного строительства	—
3.	Кадастровый номер земельного участка (земельных участков), в границах которого (которых) расположены здание, сооружение, объект незавершенного строительства	50:14:0030406:429
4.	Уникальный учетный номер кадастрового квартала, в границах которого расположены здание, сооружение, объект незавершенного строительства	50:14:0030406
5.	Адрес здания, сооружения, объекта незавершенного строительства	—
5.1	Сведения о местоположении здания, сооружения, объекта незавершенного строительства (при отсутствии адреса) в структурированном в соответствии с федеральной информационной адресной системой виде	—
5.2	Дополнительные сведения о местоположении	—
6.	Иные сведения	—

3. Пояснения к сведениям об объекте недвижимости с кадастровым номером 50:14:0000000:121588

1.	—										
Описание местоположения зданий, сооружений, объектов незавершенного строительства на земельном участке											
1. Сведения о характерных точках контура объекта недвижимости с кадастровым номером =											
Система координат МСК-50, зона 2						Зона № 2					
Обозначение характерных точек контура	Содержатся в Едином государственном реестре недвижимости			Определены в ходе выполнения комплексных кадастровых работ			Метод определения координат	Формулы, примененные для расчета средней квадратической погрешности определения координат характерных точек (M _t), м, с подставленными в такие формулы значениями и итоговые (вычисленные) значения M _t , м			
	Координаты, м		Радиус, м	Координаты, м		Радиус, м					
	X	Y	R	X	Y	R					
1	2	3	4	5	6	7	8	9			
н266	—	—	—	4890 22.29	2217 643.8 6	—	Метод спутниковых геодезических измерений (определений)	M _t =√(0.07²+0.07²)=0.10			
н267	—	—	—	4890 25.36	2217 647.2 8	—	Метод спутниковых геодезических измерений (определений)	M _t =√(0.07²+0.07²)=0.10			
н268	—	—	—	4890	2217 649.6	—	Метод спутниковых	M _t =√(0.07²+0.07²)=0.			

				22.76	2		геодезическ х измерений (определений)	10
н269	—	—	—	4890 19.68	2217 646.2 0	—	Метод спутниковых геодезическ х измерений (определений)	$Mt=\sqrt{(0.07^2+0.07^2)}=0.10$
н266	—	—	—	4890 22.29	2217 643.8 6	—	Метод спутниковых геодезическ х измерений (определений)	$Mt=\sqrt{(0.07^2+0.07^2)}=0.10$

2. Сведения о характеристиках объекта недвижимости с кадастровым номером 50:14:0030406:1032

№ п/п	Наименование характеристики	Значение характеристики
1	2	3
1.	Вид объекта недвижимости	Здание
2.	Ранее присвоенный государственный учетный номер (инвентарный) здания, сооружения, объекта незавершенного строительства	—
3.	Кадастровый номер земельного участка (земельных участков), в границах которого (которых) расположены здание, сооружение, объект незавершенного строительства	50:14:0030406:50
4.	Уникальный учетный номер кадастрового квартала, в границах которого расположены здание, сооружение, объект незавершенного строительства	50:14:0030406
5.	Адрес здания, сооружения, объекта незавершенного строительства	—
5.1	Сведения о местоположении здания, сооружения, объекта незавершенного строительства (при отсутствии адреса) в структурированном в соответствии с федеральной информационной адресной системой виде	—
5.2	Дополнительные сведения о местоположении	—

6.	Иные сведения					—		
3. Пояснения к сведениям об объекте недвижимости с кадастровым номером 50:14:0030406:1032								
1.	—							
Описание местоположения зданий, сооружений, объектов незавершенного строительства на земельном участке								
1. Сведения о характерных точках контура объекта недвижимости с кадастровым номером —								
Система координат МСК-50, зона 2						Зона № 2		
Обозначение характерных точек контура	Содержатся в Едином государственном реестре недвижимости			Определены в ходе выполнения комплексных кадастровых работ			Метод определения координат	Формулы, примененные для расчета средней квадратической погрешности определения координат характерных точек (M _t), м, с подставленными в такие формулы значениями и итоговые (вычисленные) значения M _t , м
	Координаты, м		Радиус, м	Координаты, м		Радиус, м		
	X	Y	R	X	Y	R		
1	2	3	4	5	6	7	8	9
н268	—	—	—	4890 22.76	2217 649.6 2	—	Метод спутниковых геодезических измерений (определений)	M _t =√(0.07²+0.07²)=0.10
н270	—	—	—	4890 20.70	2217 651.6 6	—	Метод спутниковых геодезических измерений	M _t =√(0.07²+0.07²)=0.10

							(определений)	
н271	—	—	—	4890 17.54	2217 648.2 6	—	Метод спутниковых геодезических измерений (определений)	$Mt=\sqrt{(0.07^2+0.07^2)}=0.10$
н269	—	—	—	4890 19.68	2217 646.2 0	—	Метод спутниковых геодезических измерений (определений)	$Mt=\sqrt{(0.07^2+0.07^2)}=0.10$
н268	—	—	—	4890 22.76	2217 649.6 2	—	Метод спутниковых геодезических измерений (определений)	$Mt=\sqrt{(0.07^2+0.07^2)}=0.10$

2. Сведения о характеристиках объекта недвижимости с кадастровым номером 50:14:0030406:1031

№ п/п	Наименование характеристики	Значение характеристики
1	2	3
1.	Вид объекта недвижимости	Здание
2.	Ранее присвоенный государственный учетный номер (инвентарный) здания, сооружения, объекта незавершенного строительства	—
3.	Кадастровый номер земельного участка (земельных участков), в границах которого (которых) расположены здание, сооружение, объект незавершенного строительства	50:14:0030406:50
4.	Уникальный учетный номер кадастрового квартала, в границах которого расположены здание, сооружение, объект незавершенного строительства	50:14:0030406
5.	Адрес здания, сооружения, объекта незавершенного строительства	—
5.1	Сведения о местоположении здания, сооружения, объекта незавершенного строительства (при отсутствии адреса) в структурированном в соответствии с федеральной информационной	—

	адресной системой виде							
5.2	Дополнительные сведения о местоположении					—		
6.	Иные сведения					—		
3. Пояснения к сведениям об объекте недвижимости с кадастровым номером 50:14:0030406:1031								
1.	—							
Описание местоположения зданий, сооружений, объектов незавершенного строительства на земельном участке								
1. Сведения о характерных точках контура объекта недвижимости с кадастровым номером =								
Система координат МСК-50, зона 2				Зона № 2				
Обозначение характерных точек контура	Содержатся в Едином государственном реестре недвижимости			Определены в ходе выполнения комплексных кадастровых работ		Метод определения координат	Формулы, примененные для расчета средней квадратической погрешности определения координат характерных точек (M _t), м, с подставленными в такие формулы значениями и итоговые (вычисленные) значения M _t , м	
	Координаты, м		Радиус, м	Координаты, м				Радиус, м
	X	Y	R	X	Y			R
1	2	3	4	5	6	7	8	9
н1544	—	—	—	4900 33.20	2216 787.3 8	—	Метод спутниковых геодезических измерений (определений)	M _t =√(0.07²+0.07²)=0.10

н1545	—	—	—	4900 30.64	2216 788.7 4	—	Метод спутниковых геодезически х измерений (определений)	$Mt=\sqrt{(0.07^2+0.07^2)}=0.10$
н1546	—	—	—	4900 28.04	2216 783.8 6	—	Метод спутниковых геодезически х измерений (определений)	$Mt=\sqrt{(0.07^2+0.07^2)}=0.10$
н1547	—	—	—	4900 30.60	2216 782.4 9	—	Метод спутниковых геодезически х измерений (определений)	$Mt=\sqrt{(0.07^2+0.07^2)}=0.10$
н1544	—	—	—	4900 33.20	2216 787.3 8	—	Метод спутниковых геодезически х измерений (определений)	$Mt=\sqrt{(0.07^2+0.07^2)}=0.10$

2. Сведения о характеристиках объекта недвижимости с кадастровым номером 50:14:0030406:1046

№ п/п	Наименование характеристики	Значение характеристики
1	2	3
1.	Вид объекта недвижимости	Здание
2.	Ранее присвоенный государственный учетный номер (инвентарный) здания, сооружения, объекта незавершенного строительства	—
3.	Кадастровый номер земельного участка (земельных участков), в границах которого (которых) расположены здание, сооружение, объект незавершенного строительства	50:14:0030406:134
4.	Уникальный учетный номер кадастрового квартала, в границах которого расположены здание, сооружение, объект незавершенного строительства	50:14:0030406
5.	Адрес здания, сооружения, объекта незавершенного строительства	—

5.1	Сведения о местоположении здания, сооружения, объекта незавершенного строительства (при отсутствии адреса) в структурированном в соответствии с федеральной информационной адресной системой виде	—
5.2	Дополнительные сведения о местоположении	—
6.	Иные сведения	—

3. Пояснения к сведениям об объекте недвижимости с кадастровым номером 50:14:0030406:1046

1.	—
----	---

Описание местоположения зданий, сооружений, объектов незавершенного строительства на земельном участке

1. Сведения о характерных точках контура объекта недвижимости с кадастровым номером =

Система координат МСК-50, зона 2

Зона № 2

Обозначение характерных точек контура	Содержатся в Едином государственном реестре недвижимости			Определены в ходе выполнения комплексных кадастровых работ			Метод определения координат	Формулы, примененные для расчета средней квадратической погрешности определения координат характерных точек (M_t), м, с подставленными в такие формулы значениями и итоговые (вычисленные) значения M_t , м
	Координаты, м		Радиус, м	Координаты, м		Радиус, м		
	X	Y	R	X	Y	R		
1	2	3	4	5	6	7	8	9
н1548	—	—	—	4900 17.26	2216 755.6 0	—	Метод спутниковых геодезически	$M_t = \sqrt{(0.07^2 + 0.07^2)} = 0.10$

							х измерений (определений)	
н1549	—	—	—	4900 19.23	2216 759.1 2	—	Метод спутниковых геодезически х измерений (определений)	$Mt=\sqrt{(0.07^2+0.07^2)}=0.10$
н1550	—	—	—	4900 14.95	2216 761.5 2	—	Метод спутниковых геодезически х измерений (определений)	$Mt=\sqrt{(0.07^2+0.07^2)}=0.10$
н1551	—	—	—	4900 12.98	2216 758.0 0	—	Метод спутниковых геодезически х измерений (определений)	$Mt=\sqrt{(0.07^2+0.07^2)}=0.10$
н1548	—	—	—	4900 17.26	2216 755.6 0	—	Метод спутниковых геодезически х измерений (определений)	$Mt=\sqrt{(0.07^2+0.07^2)}=0.10$

2. Сведения о характеристиках объекта недвижимости с кадастровым номером 50:14:0030406:1045

№ п/п	Наименование характеристики	Значение характеристики
1	2	3
1.	Вид объекта недвижимости	Здание
2.	Ранее присвоенный государственный учетный номер (инвентарный) здания, сооружения, объекта незавершенного строительства	—
3.	Кадастровый номер земельного участка (земельных участков), в границах которого (которых) расположены здание, сооружение, объект незавершенного строительства	50:14:0030406:134
4.	Уникальный учетный номер кадастрового квартала, в границах которого расположены здание, сооружение,	50:14:0030406

	объект незавершенного строительства	
5.	Адрес здания, сооружения, объекта незавершенного строительства	—
5.1	Сведения о местоположении здания, сооружения, объекта незавершенного строительства (при отсутствии адреса) в структурированном в соответствии с федеральной информационной адресной системой виде	—
5.2	Дополнительные сведения о местоположении	—
6.	Иные сведения	—

3. Пояснения к сведениям об объекте недвижимости с кадастровым номером 50:14:0030406:1045

1.	—
----	---

Описание местоположения зданий, сооружений, объектов незавершенного строительства на земельном участке

1. Сведения о характерных точках контура объекта недвижимости с кадастровым номером =

Система координат МСК-50, зона 2

Зона № 2

Обозначение характерных точек контура	Содержатся в Едином государственном реестре недвижимости		Определены в ходе выполнения комплексных кадастровых работ			Метод определения координат	Формулы, примененные для расчета средней квадратической погрешности определения координат характерных точек (M _t), м, с подставленными в такие формулы значениями и итоговые (вычисленные) значения M _t , м	
	Координаты, м		Радиус, м	Координаты, м				Радиус, м
	X	Y	R	X	Y			R

1	2	3	4	5	6	7	8	9
н1419	—	—	—	4899 79.37	2216 726.0 5	—	Метод спутниковых геодезически х измерений (определений)	$Mt=\sqrt{(0.07^2+0.07^2)}=0.10$
н1420	—	—	—	4899 80.46	2216 728.0 8	—	Метод спутниковых геодезически х измерений (определений)	$Mt=\sqrt{(0.07^2+0.07^2)}=0.10$
н1421	—	—	—	4899 74.13	2216 731.4 9	—	Метод спутниковых геодезически х измерений (определений)	$Mt=\sqrt{(0.07^2+0.07^2)}=0.10$
н1422	—	—	—	4899 73.09	2216 729.5 6	—	Метод спутниковых геодезически х измерений (определений)	$Mt=\sqrt{(0.07^2+0.07^2)}=0.10$
н1419	—	—	—	4899 79.37	2216 726.0 5	—	Метод спутниковых геодезически х измерений (определений)	$Mt=\sqrt{(0.07^2+0.07^2)}=0.10$

2. Сведения о характеристиках объекта недвижимости с кадастровым номером 50:14:0030406:1048

№ п/п	Наименование характеристики	Значение характеристики
1	2	3
1.	Вид объекта недвижимости	Здание
2.	Ранее присвоенный государственный учетный номер (инвентарный) здания, сооружения, объекта незавершенного строительства	—
3.	Кадастровый номер земельного участка (земельных участков), в границах которого (которых)	50:14:0030406:133

	расположены здание, сооружение, объект незавершенного строительства	
4.	Уникальный учетный номер кадастрового квартала, в границах которого расположены здание, сооружение, объект незавершенного строительства	50:14:0030406
5.	Адрес здания, сооружения, объекта незавершенного строительства	—
5.1	Сведения о местоположении здания, сооружения, объекта незавершенного строительства (при отсутствии адреса) в структурированном в соответствии с федеральной информационной адресной системой виде	—
5.2	Дополнительные сведения о местоположении	—
6.	Иные сведения	—

3. Пояснения к сведениям об объекте недвижимости с кадастровым номером 50:14:0030406:1048

1.	—
----	---

Описание местоположения зданий, сооружений, объектов незавершенного строительства на земельном участке

1. Сведения о характерных точках контура объекта недвижимости с кадастровым номером =

Система координат МСК-50, зона 2

Зона № 2

Обозначение характерных	Содержатся в Едином государственном реестре недвижимости	Определены в ходе выполнения комплексных кадастровых работ	Метод определения координат	Формулы, примененные для расчета средней квадратической погрешности определения
-------------------------	--	--	-----------------------------	---

точек контура	Координаты, м		Радиус, м	Координаты, м		Радиус, м		координат характерных точек (M _t), м, с подставленными в такие формулы значениями и итоговые (вычисленные) значения M _t , м
	X	Y	R	X	Y	R		
1	2	3	4	5	6	7	8	9
н1708	—	—	—	4902 34.40	2216 672.5 5	—	Метод спутниковых геодезических измерений (определений)	$M_t = \sqrt{(0.07^2 + 0.07^2)} = 0.10$
н1711	—	—	—	4902 41.89	2216 669.3 8	—	Метод спутниковых геодезических измерений (определений)	$M_t = \sqrt{(0.07^2 + 0.07^2)} = 0.10$
н1710	—	—	—	4902 38.03	2216 660.2 6	—	Метод спутниковых геодезических измерений (определений)	$M_t = \sqrt{(0.07^2 + 0.07^2)} = 0.10$
н1709	—	—	—	4902 30.54	2216 663.4 3	—	Метод спутниковых геодезических измерений (определений)	$M_t = \sqrt{(0.07^2 + 0.07^2)} = 0.10$
н1708	—	—	—	4902 34.40	2216 672.5 5	—	Метод спутниковых геодезических измерений (определений)	$M_t = \sqrt{(0.07^2 + 0.07^2)} = 0.10$

2. Сведения о характеристиках объекта недвижимости с кадастровым номером 50:14:0030406:1066

№ п/п	Наименование характеристики	Значение характеристики
1	2	3
1.	Вид объекта недвижимости	Здание
2.	Ранее присвоенный государственный учетный номер (инвентарный) здания, сооружения, объекта незавершенного строительства	—
3.	Кадастровый номер земельного участка (земельных участков), в границах которого (которых) расположены здание, сооружение, объект незавершенного строительства	50:14:0030406:86
4.	Уникальный учетный номер кадастрового квартала, в границах которого расположены здание, сооружение, объект незавершенного строительства	50:14:0030406
5.	Адрес здания, сооружения, объекта незавершенного строительства	—
5.1	Сведения о местоположении здания, сооружения, объекта незавершенного строительства (при отсутствии адреса) в структурированном в соответствии с федеральной информационной адресной системой виде	—
5.2	Дополнительные сведения о местоположении	—
6.	Иные сведения	—

3. Пояснения к сведениям об объекте недвижимости с кадастровым номером 50:14:0030406:1066

1.	—
----	---

Описание местоположения зданий, сооружений, объектов незавершенного строительства на земельном участке

1. Сведения о характерных точках контура объекта недвижимости с кадастровым номером

—

Система координат МСК-50, зона 2

Зона № 2

Обозначение характерных точек контура	Содержатся в Едином государственном реестре недвижимости		Определены в ходе выполнения комплексных кадастровых работ				Метод определения координат	Формулы, примененные для расчета средней квадратической погрешности определения координат характерных точек (M _t), м, с подставленными в такие формулы значениями и итоговые (вычисленные) значения M _t , м
	Координаты , м		Радиус, м	Координаты , м		Радиус, м		
	X	Y	R	X	Y	R		
1	2	3	4	5	6	7	8	9
н1403	—	—	—	4898 18.22	2216 930.0 9	—	Метод спутниковых геодезических измерений (определений)	M _t =√(0.07²+0.07²)=0.10
н1404	—	—	—	4898 13.20	2216 921.2 6	—	Метод спутниковых геодезических измерений (определений)	M _t =√(0.07²+0.07²)=0.10
н1405	—	—	—	4898 18.33	2216 918.3 4	—	Метод спутниковых геодезических измерений (определений)	M _t =√(0.07²+0.07²)=0.10
н1406	—	—	—	4898 23.35	2216 927.1 8	—	Метод спутниковых геодезических измерений (определений)	M _t =√(0.07²+0.07²)=0.10

н1403	—	—	—	4898 18.22	2216 930.0 9	—	Метод спутниковых геодезически х измерений (определений)	$Mt=\sqrt{(0.07^2+0.07^2)}=0.10$
-------	---	---	---	---------------	--------------------	---	--	----------------------------------

2. Сведения о характеристиках объекта недвижимости с кадастровым номером 50:14:0030406:1068

№ п/п	Наименование характеристики	Значение характеристики
1	2	3
1.	Вид объекта недвижимости	Здание
2.	Ранее присвоенный государственный учетный номер (инвентарный) здания, сооружения, объекта незавершенного строительства	—
3.	Кадастровый номер земельного участка (земельных участков), в границах которого (которых) расположены здание, сооружение, объект незавершенного строительства	50:14:0030406:1785
4.	Уникальный учетный номер кадастрового квартала, в границах которого расположены здание, сооружение, объект незавершенного строительства	50:14:0030406
5.	Адрес здания, сооружения, объекта незавершенного строительства	—
5.1	Сведения о местоположении здания, сооружения, объекта незавершенного строительства (при отсутствии адреса) в структурированном в соответствии с федеральной информационной адресной системой виде	—
5.2	Дополнительные сведения о местоположении	—
6.	Иные сведения	—

3. Пояснения к сведениям об объекте недвижимости с кадастровым номером 50:14:0030406:1068

1.	—
----	---

**Описание местоположения зданий, сооружений,
объектов незавершенного строительства на земельном участке**

1. Сведения о характерных точках контура объекта недвижимости с кадастровым номером =								
Система координат <u>МСК-50, зона 2</u>						Зона № <u>2</u>		
Обозначение характерных точек контура	Содержатся в Едином государственном реестре недвижимости			Определены в ходе выполнения комплексных кадастровых работ			Метод определения координат	Формулы, примененные для расчета средней квадратической погрешности определения координат характерных точек (M_t), м, с подставленными в такие формулы значениями и итоговые (вычисленные) значения M_t , м
	Координаты , м		Радиус, м	Координаты , м		Радиус, м		
	X	Y	R	X	Y	R		
1	2	3	4	5	6	7	8	9
н1492	—	—	—	4899 46.19	2216 856.3 6	—	Метод спутниковых геодезически х измерений (определений)	$M_t=\sqrt{(0.07^2+0.07^2)}=0.10$
н1495	—	—	—	4899 43.28	2216 857.9 3	—	Метод спутниковых геодезически х измерений (определений)	$M_t=\sqrt{(0.07^2+0.07^2)}=0.10$
н1494	—	—	—	4899 45.37	2216 861.7 9	—	Метод спутниковых геодезически х измерений (определений)	$M_t=\sqrt{(0.07^2+0.07^2)}=0.10$

н1493	—	—	—	4899 48.27	2216 860.2 2	—	Метод спутниковых геодезически х измерений (определений)	$Mt=\sqrt{(0.07^2+0.07^2)}=0.10$
н1492	—	—	—	4899 46.19	2216 856.3 6	—	Метод спутниковых геодезически х измерений (определений)	$Mt=\sqrt{(0.07^2+0.07^2)}=0.10$

2. Сведения о характеристиках объекта недвижимости с кадастровым номером 50:14:0030406:1085

№ п/п	Наименование характеристики	Значение характеристики
1	2	3
1.	Вид объекта недвижимости	Здание
2.	Ранее присвоенный государственный учетный номер (инвентарный) здания, сооружения, объекта незавершенного строительства	—
3.	Кадастровый номер земельного участка (земельных участков), в границах которого (которых) расположены здание, сооружение, объект незавершенного строительства	50:14:0030406:1738
4.	Уникальный учетный номер кадастрового квартала, в границах которого расположены здание, сооружение, объект незавершенного строительства	50:14:0030406
5.	Адрес здания, сооружения, объекта незавершенного строительства	—
5.1	Сведения о местоположении здания, сооружения, объекта незавершенного строительства (при отсутствии адреса) в структурированном в соответствии с федеральной информационной адресной системой виде	—
5.2	Дополнительные сведения о местоположении	—
6.	Иные сведения	—

3. Пояснения к сведениям об объекте недвижимости с кадастровым номером 50:14:0030406:1085

1.	—									
Описание местоположения зданий, сооружений, объектов незавершенного строительства на земельном участке										
1. Сведения о характерных точках контура объекта недвижимости с кадастровым номером =										
Система координат <u>МСК-50, зона 2</u>						Зона № <u>2</u>				
Обозначение характерных точек контура	Содержатся в Едином государственном реестре недвижимости			Определены в ходе выполнения комплексных кадастровых работ			Метод определения координат	Формулы, примененные для расчета средней квадратической погрешности определения координат характерных точек (M _t), м, с подставленными в такие формулы значениями и итоговые (вычисленные) значения M _t , м		
	Координаты , м		Радиус, с, м	Координаты , м		Радиус, м				
	X	Y	R	X	Y	R				
1	2	3	4	5	6	7	8	9		
н1496	—	—	—	4899 88.43	2216 822.6 0	—	Метод спутниковых геодезических измерений (определений)	M _t =√(0.07²+0.07²)=0.10		
н1302	—	—	—	4899 83.70	2216 825.2 1	—	Метод спутниковых геодезических измерений (определений)	M _t =√(0.07²+0.07²)=0.10		
н1498	—	—	—	4899	2216 830.3	—	Метод спутниковых	M _t =√(0.07²+0.07²)=0.		

				86.52	2		геодезическ х измерений (определений)	10
н1497	—	—	—	4899 91.25	2216 827.7 1	—	Метод спутниковых геодезическ х измерений (определений)	$Mt=\sqrt{(0.07^2+0.07^2)}=0.10$
н1496	—	—	—	4899 88.43	2216 822.6 0	—	Метод спутниковых геодезическ х измерений (определений)	$Mt=\sqrt{(0.07^2+0.07^2)}=0.10$

2. Сведения о характеристиках объекта недвижимости с кадастровым номером 50:14:0030406:1092

№ п/п	Наименование характеристики	Значение характеристики
1	2	3
1.	Вид объекта недвижимости	Здание
2.	Ранее присвоенный государственный учетный номер (инвентарный) здания, сооружения, объекта незавершенного строительства	—
3.	Кадастровый номер земельного участка (земельных участков), в границах которого (которых) расположены здание, сооружение, объект незавершенного строительства	50:14:0030406:184
4.	Уникальный учетный номер кадастрового квартала, в границах которого расположены здание, сооружение, объект незавершенного строительства	50:14:0030406
5.	Адрес здания, сооружения, объекта незавершенного строительства	—
5.1	Сведения о местоположении здания, сооружения, объекта незавершенного строительства (при отсутствии адреса) в структурированном в соответствии с федеральной информационной адресной системой виде	—
5.2	Дополнительные сведения о местоположении	—

6.	Иные сведения					—		
3. Пояснения к сведениям об объекте недвижимости с кадастровым номером 50:14:0030406:1092								
1.	—							
Описание местоположения зданий, сооружений, объектов незавершенного строительства на земельном участке								
1. Сведения о характерных точках контура объекта недвижимости с кадастровым номером —								
Система координат МСК-50, зона 2						Зона № 2		
Обозначение характерных точек контура	Содержатся в Едином государственном реестре недвижимости			Определены в ходе выполнения комплексных кадастровых работ			Метод определения координат	Формулы, примененные для расчета средней квадратической погрешности определения координат характерных точек (M _t), м, с подставленными в такие формулы значениями и итоговые (вычисленные) значения M _t , м
	Координаты, м		Радиус, м	Координаты, м		Радиус, м		
	X	Y	R	X	Y	R		
1	2	3	4	5	6	7	8	9
н1627	—	—	—	490173.30	2216710.55	—	Метод спутниковых геодезических измерений (определений)	M _t =√(0.07²+0.07²)=0.10
н1628	—	—	—	490175.67	2216716.83	—	Метод спутниковых геодезических измерений	M _t =√(0.07²+0.07²)=0.10

							(определений)	
н1629	—	—	—	4901 71.07	2216 718.5 7	—	Метод спутниковых геодезических измерений (определений)	$Mt=\sqrt{(0.07^2+0.07^2)}=0.10$
н1630	—	—	—	4901 68.69	2216 712.2 9	—	Метод спутниковых геодезических измерений (определений)	$Mt=\sqrt{(0.07^2+0.07^2)}=0.10$
н1627	—	—	—	4901 73.30	2216 710.5 5	—	Метод спутниковых геодезических измерений (определений)	$Mt=\sqrt{(0.07^2+0.07^2)}=0.10$

2. Сведения о характеристиках объекта недвижимости с кадастровым номером 50:14:0030406:1058

№ п/п	Наименование характеристики	Значение характеристики
1	2	3
1.	Вид объекта недвижимости	Здание
2.	Ранее присвоенный государственный учетный номер (инвентарный) здания, сооружения, объекта незавершенного строительства	—
3.	Кадастровый номер земельного участка (земельных участков), в границах которого (которых) расположены здание, сооружение, объект незавершенного строительства	50:14:0030406:29
4.	Уникальный учетный номер кадастрового квартала, в границах которого расположены здание, сооружение, объект незавершенного строительства	50:14:0030406
5.	Адрес здания, сооружения, объекта незавершенного строительства	—
5.1	Сведения о местоположении здания, сооружения, объекта незавершенного строительства (при отсутствии адреса) в структурированном в соответствии с федеральной информационной	—

	адресной системой виде							
5.2	Дополнительные сведения о местоположении					—		
6.	Иные сведения					—		
3. Пояснения к сведениям об объекте недвижимости с кадастровым номером 50:14:0030406:1058								
1.	—							
Описание местоположения зданий, сооружений, объектов незавершенного строительства на земельном участке								
1. Сведения о характерных точках контура объекта недвижимости с кадастровым номером =								
Система координат МСК-50, зона 2				Зона № 2				
Обозначение характерных точек контура	Содержатся в Едином государственном реестре недвижимости			Определены в ходе выполнения комплексных кадастровых работ		Метод определения координат	Формулы, примененные для расчета средней квадратической погрешности определения координат характерных точек (M _t), м, с подставленными в такие формулы значениями и итоговые (вычисленные) значения M _t , м	
	Координаты, м		Радиус, м	Координаты, м				Радиус, м
	X	Y	R	X	Y			R
1	2	3	4	5	6	7	8	9
н1629	—	—	—	4901 71.07	2216 718.5 7	—	Метод спутниковых геодезических измерений (определений)	M _t =√(0.07²+0.07²)=0.10

н1631	—	—	—	4901 64.25	2216 721.1 6	—	Метод спутниковых геодезически х измерений (определений)	$Mt=\sqrt{(0.07^2+0.07^2)}=0.10$
н1632	—	—	—	4901 61.86	2216 714.8 8	—	Метод спутниковых геодезически х измерений (определений)	$Mt=\sqrt{(0.07^2+0.07^2)}=0.10$
н1630	—	—	—	4901 68.69	2216 712.2 9	—	Метод спутниковых геодезически х измерений (определений)	$Mt=\sqrt{(0.07^2+0.07^2)}=0.10$
н1629	—	—	—	4901 71.07	2216 718.5 7	—	Метод спутниковых геодезически х измерений (определений)	$Mt=\sqrt{(0.07^2+0.07^2)}=0.10$

2. Сведения о характеристиках объекта недвижимости с кадастровым номером 50:14:0030406:1060

№ п/п	Наименование характеристики	Значение характеристики
1	2	3
1.	Вид объекта недвижимости	Здание
2.	Ранее присвоенный государственный учетный номер (инвентарный) здания, сооружения, объекта незавершенного строительства	—
3.	Кадастровый номер земельного участка (земельных участков), в границах которого (которых) расположены здание, сооружение, объект незавершенного строительства	50:14:0030406:29
4.	Уникальный учетный номер кадастрового квартала, в границах которого расположены здание, сооружение, объект незавершенного строительства	50:14:0030406
5.	Адрес здания, сооружения, объекта незавершенного строительства	—

5.1	Сведения о местоположении здания, сооружения, объекта незавершенного строительства (при отсутствии адреса) в структурированном в соответствии с федеральной информационной адресной системой виде	—						
5.2	Дополнительные сведения о местоположении	—						
6.	Иные сведения	—						
3. Пояснения к сведениям об объекте недвижимости с кадастровым номером 50:14:0030406:1060								
1.	—							
Описание местоположения зданий, сооружений, объектов незавершенного строительства на земельном участке								
1. Сведения о характерных точках контура объекта недвижимости с кадастровым номером =								
Система координат МСК-50, зона 2								
Зона № 2								
Обозначение характерных точек контура	Содержатся в Едином государственном реестре недвижимости		Определены в ходе выполнения комплексных кадастровых работ		Метод определения координат	Формулы, примененные для расчета средней квадратической погрешности определения координат характерных точек (M _t), м, с подставленными в такие формулы значениями и итоговые (вычисленные) значения M _t , м		
	Координаты, м	Радиус, м	Координаты, м	Радиус, м				
	X	Y	R	X			Y	R
1	2	3	4	5	6	7	8	9
н1671	—	—	—	4901 49.12	2216 827.5 8	—	Метод спутниковых геодезически	M _t =√(0.07²+0.07²)=0.10

							х измерений (определений)	
н1674	—	—	—	4901 44.00	2216 829.7 2	—	Метод спутниковых геодезически х измерений (определений)	$Mt=\sqrt{(0.07^2+0.07^2)}=0.10$
н1673	—	—	—	4901 45.49	2216 833.2 8	—	Метод спутниковых геодезически х измерений (определений)	$Mt=\sqrt{(0.07^2+0.07^2)}=0.10$
н1672	—	—	—	4901 50.61	2216 831.1 4	—	Метод спутниковых геодезически х измерений (определений)	$Mt=\sqrt{(0.07^2+0.07^2)}=0.10$
н1671	—	—	—	4901 49.12	2216 827.5 8	—	Метод спутниковых геодезически х измерений (определений)	$Mt=\sqrt{(0.07^2+0.07^2)}=0.10$

2. Сведения о характеристиках объекта недвижимости с кадастровым номером 50:14:0030406:1102

№ п/п	Наименование характеристики	Значение характеристики
1	2	3
1.	Вид объекта недвижимости	Здание
2.	Ранее присвоенный государственный учетный номер (инвентарный) здания, сооружения, объекта незавершенного строительства	—
3.	Кадастровый номер земельного участка (земельных участков), в границах которого (которых) расположены здание, сооружение, объект незавершенного строительства	50:14:0030406:668
4.	Уникальный учетный номер кадастрового квартала, в границах которого расположены здание, сооружение,	50:14:0030406

	объект незавершенного строительства	
5.	Адрес здания, сооружения, объекта незавершенного строительства	—
5.1	Сведения о местоположении здания, сооружения, объекта незавершенного строительства (при отсутствии адреса) в структурированном в соответствии с федеральной информационной адресной системой виде	—
5.2	Дополнительные сведения о местоположении	—
6.	Иные сведения	—

3. Пояснения к сведениям об объекте недвижимости с кадастровым номером 50:14:0030406:1102

1.	—
----	---

Описание местоположения зданий, сооружений, объектов незавершенного строительства на земельном участке

1. Сведения о характерных точках контура объекта недвижимости с кадастровым номером =

Система координат МСК-50, зона 2

Зона № 2

Обозначение характерных точек контура	Содержатся в Едином государственном реестре недвижимости		Определены в ходе выполнения комплексных кадастровых работ			Метод определения координат	Формулы, примененные для расчета средней квадратической погрешности определения координат характерных точек (M_t), м, с подставленными в такие формулы значениями и итоговые (вычисленные) значения M_t , м	
	Координаты , м		Радиус, м	Координаты , м				Радиус, м
	X	Y	R	X	Y			R

1	2	3	4	5	6	7	8	9
н1633	—	—	—	4901 06.66	2216 741.0 0	—	Метод спутниковых геодезически х измерений (определений)	$Mt=\sqrt{(0.07^2+0.07^2)}=0.10$
н1634	—	—	—	4901 09.59	2216 739.4 8	—	Метод спутниковых геодезически х измерений (определений)	$Mt=\sqrt{(0.07^2+0.07^2)}=0.10$
н1635	—	—	—	4901 12.59	2216 745.2 9	—	Метод спутниковых геодезически х измерений (определений)	$Mt=\sqrt{(0.07^2+0.07^2)}=0.10$
н1636	—	—	—	4901 09.66	2216 746.8 1	—	Метод спутниковых геодезически х измерений (определений)	$Mt=\sqrt{(0.07^2+0.07^2)}=0.10$
н1633	—	—	—	4901 06.66	2216 741.0 0	—	Метод спутниковых геодезически х измерений (определений)	$Mt=\sqrt{(0.07^2+0.07^2)}=0.10$

2. Сведения о характеристиках объекта недвижимости с кадастровым номером 50:14:0030406:1053

№ п/п	Наименование характеристики	Значение характеристики
1	2	3
1.	Вид объекта недвижимости	Здание
2.	Ранее присвоенный государственный учетный номер (инвентарный) здания, сооружения, объекта незавершенного строительства	—
3.	Кадастровый номер земельного участка (земельных участков), в границах которого (которых)	50:14:0030406:272

	расположены здание, сооружение, объект незавершенного строительства	
4.	Уникальный учетный номер кадастрового квартала, в границах которого расположены здание, сооружение, объект незавершенного строительства	50:14:0030406
5.	Адрес здания, сооружения, объекта незавершенного строительства	—
5.1	Сведения о местоположении здания, сооружения, объекта незавершенного строительства (при отсутствии адреса) в структурированном в соответствии с федеральной информационной адресной системой виде	—
5.2	Дополнительные сведения о местоположении	—
6.	Иные сведения	—

3. Пояснения к сведениям об объекте недвижимости с кадастровым номером 50:14:0030406:1053

1.	—
----	---

Описание местоположения зданий, сооружений, объектов незавершенного строительства на земельном участке

1. Сведения о характерных точках контура объекта недвижимости с кадастровым номером =

Система координат МСК-50, зона 2

Зона № 2

Обозначение характеристик	Содержатся в Едином государственном реестре недвижимости	Определены в ходе выполнения комплексных кадастровых работ	Метод определения координат	Формулы, примененные для расчета средней квадратической погрешности определения
---------------------------	--	--	-----------------------------	---

точек контура	Координаты, м		Радиус, м	Координаты, м		Радиус, м		координат характерных точек (M_t), м, с подставленными в такие формулы значениями и итоговые (вычисленные) значения M_t , м
	X	Y	R	X	Y	R		
1	2	3	4	5	6	7	8	9
н1637	—	—	—	4901 37.51	2216 734.5 6	—	Метод спутниковых геодезических измерений (определений)	$M_t = \sqrt{(0.07^2 + 0.07^2)} = 0.10$
н1638	—	—	—	4901 33.64	2216 736.5 4	—	Метод спутниковых геодезических измерений (определений)	$M_t = \sqrt{(0.07^2 + 0.07^2)} = 0.10$
н1639	—	—	—	4901 30.72	2216 730.8 2	—	Метод спутниковых геодезических измерений (определений)	$M_t = \sqrt{(0.07^2 + 0.07^2)} = 0.10$
н1640	—	—	—	4901 34.59	2216 728.8 4	—	Метод спутниковых геодезических измерений (определений)	$M_t = \sqrt{(0.07^2 + 0.07^2)} = 0.10$
н1637	—	—	—	4901 37.51	2216 734.5 6	—	Метод спутниковых геодезических измерений (определений)	$M_t = \sqrt{(0.07^2 + 0.07^2)} = 0.10$

2. Сведения о характеристиках объекта недвижимости с кадастровым номером 50:14:0030406:1054

№ п/п	Наименование характеристики	Значение характеристики
1	2	3
1.	Вид объекта недвижимости	Здание
2.	Ранее присвоенный государственный учетный номер (инвентарный) здания, сооружения, объекта незавершенного строительства	—
3.	Кадастровый номер земельного участка (земельных участков), в границах которого (которых) расположены здание, сооружение, объект незавершенного строительства	50:14:0030406:270
4.	Уникальный учетный номер кадастрового квартала, в границах которого расположены здание, сооружение, объект незавершенного строительства	50:14:0030406
5.	Адрес здания, сооружения, объекта незавершенного строительства	—
5.1	Сведения о местоположении здания, сооружения, объекта незавершенного строительства (при отсутствии адреса) в структурированном в соответствии с федеральной информационной адресной системой виде	—
5.2	Дополнительные сведения о местоположении	—
6.	Иные сведения	—

3. Пояснения к сведениям об объекте недвижимости с кадастровым номером 50:14:0030406:1054

1.	—
----	---

Описание местоположения зданий, сооружений, объектов незавершенного строительства на земельном участке

1. Сведения о характерных точках контура объекта недвижимости с кадастровым номером

—

Система координат МСК-50, зона 2

Зона № 2

Обозначение характерных точек контура	Содержатся в Едином государственном реестре недвижимости			Определены в ходе выполнения комплексных кадастровых работ			Метод определения координат	Формулы, примененные для расчета средней квадратической погрешности определения координат характерных точек (M _t), м, с подставленными в такие формулы значениями и итоговые (вычисленные) значения M _t , м
	Координаты , м		Радиус, м	Координаты , м		Радиус, м		
	X	Y	R	X	Y	R		
1	2	3	4	5	6	7	8	9
н1641	—	—	—	4901 50.00	2216 755.2 9	—	Метод спутниковых геодезических измерений (определений)	M _t =√(0.07²+0.07²)=0.10
н1642	—	—	—	4901 45.26	2216 757.0 2	—	Метод спутниковых геодезических измерений (определений)	M _t =√(0.07²+0.07²)=0.10
н1643	—	—	—	4901 43.25	2216 751.5 1	—	Метод спутниковых геодезических измерений (определений)	M _t =√(0.07²+0.07²)=0.10
н1644	—	—	—	4901 47.99	2216 749.7 9	—	Метод спутниковых геодезических измерений (определений)	M _t =√(0.07²+0.07²)=0.10

н1641	—	—	—	4901 50.00	2216 755.2 9	—	Метод спутниковых геодезически х измерений (определений)	$Mt = \sqrt{(0.07^2 + 0.07^2)} = 0.10$
-------	---	---	---	---------------	--------------------	---	--	--

2. Сведения о характеристиках объекта недвижимости с кадастровым номером 50:14:0030406:1109

№ п/п	Наименование характеристики	Значение характеристики
1	2	3
1.	Вид объекта недвижимости	Здание
2.	Ранее присвоенный государственный учетный номер (инвентарный) здания, сооружения, объекта незавершенного строительства	—
3.	Кадастровый номер земельного участка (земельных участков), в границах которого (которых) расположены здание, сооружение, объект незавершенного строительства	50:14:0030406:1688
4.	Уникальный учетный номер кадастрового квартала, в границах которого расположены здание, сооружение, объект незавершенного строительства	50:14:0030406
5.	Адрес здания, сооружения, объекта незавершенного строительства	—
5.1	Сведения о местоположении здания, сооружения, объекта незавершенного строительства (при отсутствии адреса) в структурированном в соответствии с федеральной информационной адресной системой виде	—
5.2	Дополнительные сведения о местоположении	—
6.	Иные сведения	—

3. Пояснения к сведениям об объекте недвижимости с кадастровым номером 50:14:0030406:1109

1.	—
----	---

**Описание местоположения зданий, сооружений,
объектов незавершенного строительства на земельном участке**

1. Сведения о характерных точках контура объекта недвижимости с кадастровым номером =								
Система координат <u>МСК-50, зона 2</u>						Зона № <u>2</u>		
Обозначение характерных точек контура	Содержатся в Едином государственном реестре недвижимости			Определены в ходе выполнения комплексных кадастровых работ			Метод определения координат	Формулы, примененные для расчета средней квадратической погрешности определения координат характерных точек (Mt), м, с подставленными в такие формулы значениями и итоговые (вычисленные) значения Mt, м
	Координаты, м		Радиус, м	Координаты, м		Радиус, м		
	X	Y	R	X	Y	R		
1	2	3	4	5	6	7	8	9
н1645	—	—	—	4901 40.66	2216 774.4 9	—	Метод спутниковых геодезических измерений (определений)	$Mt=\sqrt{(0.07^2+0.07^2)}=0.10$
н1646	—	—	—	4901 31.88	2216 778.5 0	—	Метод спутниковых геодезических измерений (определений)	$Mt=\sqrt{(0.07^2+0.07^2)}=0.10$
н1647	—	—	—	4901 26.95	2216 767.6 8	—	Метод спутниковых геодезических измерений (определений)	$Mt=\sqrt{(0.07^2+0.07^2)}=0.10$

н1648	—	—	—	4901 35.73	2216 763.6 8	—	Метод спутниковых геодезически х измерений (определений)	$Mt=\sqrt{(0.07^2+0.07^2)}=0.10$
н1645	—	—	—	4901 40.66	2216 774.4 9	—	Метод спутниковых геодезически х измерений (определений)	$Mt=\sqrt{(0.07^2+0.07^2)}=0.10$

2. Сведения о характеристиках объекта недвижимости с кадастровым номером 50:14:0030406:1108

№ п/п	Наименование характеристики	Значение характеристики
1	2	3
1.	Вид объекта недвижимости	Здание
2.	Ранее присвоенный государственный учетный номер (инвентарный) здания, сооружения, объекта незавершенного строительства	—
3.	Кадастровый номер земельного участка (земельных участков), в границах которого (которых) расположены здание, сооружение, объект незавершенного строительства	50:14:0030406:220
4.	Уникальный учетный номер кадастрового квартала, в границах которого расположены здание, сооружение, объект незавершенного строительства	50:14:0030406
5.	Адрес здания, сооружения, объекта незавершенного строительства	—
5.1	Сведения о местоположении здания, сооружения, объекта незавершенного строительства (при отсутствии адреса) в структурированном в соответствии с федеральной информационной адресной системой виде	—
5.2	Дополнительные сведения о местоположении	—
6.	Иные сведения	—

3. Пояснения к сведениям об объекте недвижимости с кадастровым номером 50:14:0030406:1108

1.	—										
Описание местоположения зданий, сооружений, объектов незавершенного строительства на земельном участке											
1. Сведения о характерных точках контура объекта недвижимости с кадастровым номером =											
Система координат МСК-50, зона 2						Зона № 2					
Обозначение характерных точек контура	Содержатся в Едином государственном реестре недвижимости			Определены в ходе выполнения комплексных кадастровых работ			Метод определения координат	Формулы, примененные для расчета средней квадратической погрешности определения координат характерных точек (M _t), м, с подставленными в такие формулы значениями и итоговые (вычисленные) значения M _t , м			
	Координаты, м		Радиус, м	Координаты, м		Радиус, м					
	X	Y	R	X	Y	R					
1	2	3	4	5	6	7	8	9			
н1649	—	—	—	4901 73.60	2216 787.2 5	—	Метод спутниковых геодезических измерений (определений)	M _t =√(0.07²+0.07²)=0.10			
н1650	—	—	—	4901 69.52	2216 789.1 4	—	Метод спутниковых геодезических измерений (определений)	M _t =√(0.07²+0.07²)=0.10			
н1651	—	—	—	4901	2216 782.2	—	Метод спутниковых	M _t =√(0.07²+0.07²)=0.			

				66.33	5		геодезическ х измерений (определений)	10
н1652	—	—	—	4901 70.42	2216 780.3 6	—	Метод спутниковых геодезическ х измерений (определений)	$Mt=\sqrt{(0.07^2+0.07^2)}=0.10$
н1649	—	—	—	4901 73.60	2216 787.2 5	—	Метод спутниковых геодезическ х измерений (определений)	$Mt=\sqrt{(0.07^2+0.07^2)}=0.10$

2. Сведения о характеристиках объекта недвижимости с кадастровым номером 50:14:0030406:1111

№ п/п	Наименование характеристики	Значение характеристики
1	2	3
1.	Вид объекта недвижимости	Здание
2.	Ранее присвоенный государственный учетный номер (инвентарный) здания, сооружения, объекта незавершенного строительства	—
3.	Кадастровый номер земельного участка (земельных участков), в границах которого (которых) расположены здание, сооружение, объект незавершенного строительства	50:14:0030406:225
4.	Уникальный учетный номер кадастрового квартала, в границах которого расположены здание, сооружение, объект незавершенного строительства	50:14:0030406
5.	Адрес здания, сооружения, объекта незавершенного строительства	—
5.1	Сведения о местоположении здания, сооружения, объекта незавершенного строительства (при отсутствии адреса) в структурированном в соответствии с федеральной информационной адресной системой виде	—
5.2	Дополнительные сведения о местоположении	—

6.	Иные сведения					—		
3. Пояснения к сведениям об объекте недвижимости с кадастровым номером 50:14:0030406:1111								
1.	—							
Описание местоположения зданий, сооружений, объектов незавершенного строительства на земельном участке								
1. Сведения о характерных точках контура объекта недвижимости с кадастровым номером —								
Система координат МСК-50, зона 2						Зона № 2		
Обозначение характерных точек контура	Содержатся в Едином государственном реестре недвижимости			Определены в ходе выполнения комплексных кадастровых работ			Метод определения координат	Формулы, примененные для расчета средней квадратической погрешности определения координат характерных точек (M _t), м, с подставленными в такие формулы значениями и итоговые (вычисленные) значения M _t , м
	Координаты, м		Радиус, м	Координаты, м		Радиус, м		
	X	Y	R	X	Y	R		
1	2	3	4	5	6	7	8	9
н1653	—	—	—	490178.20	2216742.15	—	Метод спутниковых геодезических измерений (определений)	M _t =√(0.07²+0.07²)=0.10
н1656	—	—	—	490185.68	2216739.23	—	Метод спутниковых геодезических измерений	M _t =√(0.07²+0.07²)=0.10

							(определений)	
н1655	—	—	—	4901 83.27	2216 733.0 5	—	Метод спутниковых геодезических измерений (определений)	$Mt=\sqrt{(0.07^2+0.07^2)}=0.10$
н1654	—	—	—	4901 75.79	2216 735.9 6	—	Метод спутниковых геодезических измерений (определений)	$Mt=\sqrt{(0.07^2+0.07^2)}=0.10$
н1653	—	—	—	4901 78.20	2216 742.1 5	—	Метод спутниковых геодезических измерений (определений)	$Mt=\sqrt{(0.07^2+0.07^2)}=0.10$

2. Сведения о характеристиках объекта недвижимости с кадастровым номером 50:14:0030406:1113

№ п/п	Наименование характеристики	Значение характеристики
1	2	3
1.	Вид объекта недвижимости	Здание
2.	Ранее присвоенный государственный учетный номер (инвентарный) здания, сооружения, объекта незавершенного строительства	—
3.	Кадастровый номер земельного участка (земельных участков), в границах которого (которых) расположены здание, сооружение, объект незавершенного строительства	50:14:0030406:42
4.	Уникальный учетный номер кадастрового квартала, в границах которого расположены здание, сооружение, объект незавершенного строительства	50:14:0030406
5.	Адрес здания, сооружения, объекта незавершенного строительства	—
5.1	Сведения о местоположении здания, сооружения, объекта незавершенного строительства (при отсутствии адреса) в структурированном в соответствии с федеральной информационной	—

	адресной системой виде							
5.2	Дополнительные сведения о местоположении					—		
6.	Иные сведения					—		
3. Пояснения к сведениям об объекте недвижимости с кадастровым номером 50:14:0030406:1113								
1.	—							
Описание местоположения зданий, сооружений, объектов незавершенного строительства на земельном участке								
1. Сведения о характерных точках контура объекта недвижимости с кадастровым номером =								
Система координат МСК-50, зона 2				Зона № 2				
Обозначение характерных точек контура	Содержатся в Едином государственном реестре недвижимости			Определены в ходе выполнения комплексных кадастровых работ		Метод определения координат	Формулы, примененные для расчета средней квадратической погрешности определения координат характерных точек (M _t), м, с подставленными в такие формулы значениями и итоговые (вычисленные) значения M _t , м	
	Координаты, м		Радиус, м	Координаты, м				Радиус, м
	X	Y	R	X	Y			R
1	2	3	4	5	6	7	8	9
н1720	—	—	—	490205.61	2216746.85	—	Метод спутниковых геодезических измерений (определений)	M _t =√(0.07²+0.07²)=0.10

н1721	—	—	—	4901 95.79	2216 750.5 2	—	Метод спутниковых геодезически х измерений (определений)	$Mt=\sqrt{(0.07^2+0.07^2)}=0.10$
н1722	—	—	—	4901 94.62	2216 747.3 9	—	Метод спутниковых геодезически х измерений (определений)	$Mt=\sqrt{(0.07^2+0.07^2)}=0.10$
н1723	—	—	—	4902 04.45	2216 743.7 2	—	Метод спутниковых геодезически х измерений (определений)	$Mt=\sqrt{(0.07^2+0.07^2)}=0.10$
н1720	—	—	—	4902 05.61	2216 746.8 5	—	Метод спутниковых геодезически х измерений (определений)	$Mt=\sqrt{(0.07^2+0.07^2)}=0.10$

2. Сведения о характеристиках объекта недвижимости с кадастровым номером 50:14:0030406:1115

№ п/п	Наименование характеристики	Значение характеристики
1	2	3
1.	Вид объекта недвижимости	Здание
2.	Ранее присвоенный государственный учетный номер (инвентарный) здания, сооружения, объекта незавершенного строительства	—
3.	Кадастровый номер земельного участка (земельных участков), в границах которого (которых) расположены здание, сооружение, объект незавершенного строительства	50:14:0030406:42
4.	Уникальный учетный номер кадастрового квартала, в границах которого расположены здание, сооружение, объект незавершенного строительства	50:14:0030406
5.	Адрес здания, сооружения, объекта незавершенного строительства	—

5.1	Сведения о местоположении здания, сооружения, объекта незавершенного строительства (при отсутствии адреса) в структурированном в соответствии с федеральной информационной адресной системой виде	—
5.2	Дополнительные сведения о местоположении	—
6.	Иные сведения	—

3. Пояснения к сведениям об объекте недвижимости с кадастровым номером 50:14:0030406:1115

1.	—
----	---

Описание местоположения зданий, сооружений, объектов незавершенного строительства на земельном участке

1. Сведения о характерных точках контура объекта недвижимости с кадастровым номером =

Система координат МСК-50, зона 2

Зона № 2

Обозначение характерных точек контура	Содержатся в Едином государственном реестре недвижимости			Определены в ходе выполнения комплексных кадастровых работ			Метод определения координат	Формулы, примененные для расчета средней квадратической погрешности определения координат характерных точек (M_t), м, с подставленными в такие формулы значениями и итоговые (вычисленные) значения M_t , м
	Координаты, м		Радиус, м	Координаты, м		Радиус, м		
	X	Y	R	X	Y	R		
1	2	3	4	5	6	7	8	9
н1766	—	—	—	4903 71.05	2216 670.9 8	—	Метод спутниковых геодезически	$M_t = \sqrt{(0.07^2 + 0.07^2)} = 0.10$

							х измерений (определений)	
н1767	—	—	—	4903 72.76	2216 674.4 1	—	Метод спутниковых геодезически х измерений (определений)	$Mt=\sqrt{(0.07^2+0.07^2)}=0.10$
н1768	—	—	—	4903 67.95	2216 676.8 2	—	Метод спутниковых геодезически х измерений (определений)	$Mt=\sqrt{(0.07^2+0.07^2)}=0.10$
н1769	—	—	—	4903 66.23	2216 673.3 9	—	Метод спутниковых геодезически х измерений (определений)	$Mt=\sqrt{(0.07^2+0.07^2)}=0.10$
н1766	—	—	—	4903 71.05	2216 670.9 8	—	Метод спутниковых геодезически х измерений (определений)	$Mt=\sqrt{(0.07^2+0.07^2)}=0.10$

2. Сведения о характеристиках объекта недвижимости с кадастровым номером 50:14:0030406:1129

№ п/п	Наименование характеристики	Значение характеристики
1	2	3
1.	Вид объекта недвижимости	Здание
2.	Ранее присвоенный государственный учетный номер (инвентарный) здания, сооружения, объекта незавершенного строительства	—
3.	Кадастровый номер земельного участка (земельных участков), в границах которого (которых) расположены здание, сооружение, объект незавершенного строительства	50:14:0030406:237
4.	Уникальный учетный номер кадастрового квартала, в границах которого расположены здание, сооружение,	50:14:0030406

	объект незавершенного строительства	
5.	Адрес здания, сооружения, объекта незавершенного строительства	—
5.1	Сведения о местоположении здания, сооружения, объекта незавершенного строительства (при отсутствии адреса) в структурированном в соответствии с федеральной информационной адресной системой виде	—
5.2	Дополнительные сведения о местоположении	—
6.	Иные сведения	—

3. Пояснения к сведениям об объекте недвижимости с кадастровым номером 50:14:0030406:1129

1.	—
----	---

Описание местоположения зданий, сооружений, объектов незавершенного строительства на земельном участке

1. Сведения о характерных точках контура объекта недвижимости с кадастровым номером =

Система координат МСК-50, зона 2

Зона № 2

Обозначение характерных точек контура	Содержатся в Едином государственном реестре недвижимости		Определены в ходе выполнения комплексных кадастровых работ			Метод определения координат	Формулы, примененные для расчета средней квадратической погрешности определения координат характерных точек (M_t), м, с подставленными в такие формулы значениями и итоговые (вычисленные) значения M_t , м	
	Координаты , м		Радиус, м	Координаты , м				Радиус, м
	X	Y	R	X	Y			R

1	2	3	4	5	6	7	8	9
н1770	—	—	—	4903 88.87	2216 645.7 3	—	Метод спутниковых геодезически х измерений (определений)	$Mt=\sqrt{(0.07^2+0.07^2)}=0.10$
н1773	—	—	—	4903 84.70	2216 647.5 2	—	Метод спутниковых геодезически х измерений (определений)	$Mt=\sqrt{(0.07^2+0.07^2)}=0.10$
н1772	—	—	—	4903 87.08	2216 653.0 7	—	Метод спутниковых геодезически х измерений (определений)	$Mt=\sqrt{(0.07^2+0.07^2)}=0.10$
н1771	—	—	—	4903 91.25	2216 651.2 8	—	Метод спутниковых геодезически х измерений (определений)	$Mt=\sqrt{(0.07^2+0.07^2)}=0.10$
н1770	—	—	—	4903 88.87	2216 645.7 3	—	Метод спутниковых геодезически х измерений (определений)	$Mt=\sqrt{(0.07^2+0.07^2)}=0.10$

2. Сведения о характеристиках объекта недвижимости с кадастровым номером 50:14:0030406:1131

№ п/п	Наименование характеристики	Значение характеристики
1	2	3
1.	Вид объекта недвижимости	Здание
2.	Ранее присвоенный государственный учетный номер (инвентарный) здания, сооружения, объекта незавершенного строительства	—
3.	Кадастровый номер земельного участка (земельных участков), в границах которого (которых)	50:14:0030406:235

	расположены здание, сооружение, объект незавершенного строительства	
4.	Уникальный учетный номер кадастрового квартала, в границах которого расположены здание, сооружение, объект незавершенного строительства	50:14:0030406
5.	Адрес здания, сооружения, объекта незавершенного строительства	—
5.1	Сведения о местоположении здания, сооружения, объекта незавершенного строительства (при отсутствии адреса) в структурированном в соответствии с федеральной информационной адресной системой виде	—
5.2	Дополнительные сведения о местоположении	—
6.	Иные сведения	—

3. Пояснения к сведениям об объекте недвижимости с кадастровым номером 50:14:0030406:1131

1.	—
----	---

**Описание местоположения зданий, сооружений,
объектов незавершенного строительства на земельном участке**

1. Сведения о характерных точках контура объекта недвижимости с кадастровым номером
=

Система координат МСК-50, зона 2

Зона № 2

Обозначение характерных	Содержатся в Едином государственном реестре недвижимости	Определены в ходе выполнения комплексных кадастровых работ	Метод определения координат	Формулы, примененные для расчета средней квадратической погрешности определения
----------------------------	--	---	-----------------------------------	--

точек контура	Координаты, м		Радиус, м	Координаты, м		Радиус, м		координат характерных точек (M_t), м, с подставленными в такие формулы значениями и итоговые (вычисленные) значения M_t , м
	X	Y	R	X	Y	R		
1	2	3	4	5	6	7	8	9
н1782	—	—	—	4903 30.23	2216 759.6 8	—	Метод спутниковых геодезических измерений (определений)	$M_t = \sqrt{(0.07^2 + 0.07^2)} = 0.10$
н1783	—	—	—	4903 27.89	2216 753.5 9	—	Метод спутниковых геодезических измерений (определений)	$M_t = \sqrt{(0.07^2 + 0.07^2)} = 0.10$
н1784	—	—	—	4903 32.55	2216 751.8 0	—	Метод спутниковых геодезических измерений (определений)	$M_t = \sqrt{(0.07^2 + 0.07^2)} = 0.10$
н1785	—	—	—	4903 34.88	2216 757.8 9	—	Метод спутниковых геодезических измерений (определений)	$M_t = \sqrt{(0.07^2 + 0.07^2)} = 0.10$
н1782	—	—	—	4903 30.23	2216 759.6 8	—	Метод спутниковых геодезических измерений (определений)	$M_t = \sqrt{(0.07^2 + 0.07^2)} = 0.10$

2. Сведения о характеристиках объекта недвижимости с кадастровым номером 50:14:0030406:1121

№ п/п	Наименование характеристики	Значение характеристики
1	2	3
1.	Вид объекта недвижимости	Здание
2.	Ранее присвоенный государственный учетный номер (инвентарный) здания, сооружения, объекта незавершенного строительства	—
3.	Кадастровый номер земельного участка (земельных участков), в границах которого (которых) расположены здание, сооружение, объект незавершенного строительства	50:14:0030406:1709
4.	Уникальный учетный номер кадастрового квартала, в границах которого расположены здание, сооружение, объект незавершенного строительства	50:14:0030406
5.	Адрес здания, сооружения, объекта незавершенного строительства	—
5.1	Сведения о местоположении здания, сооружения, объекта незавершенного строительства (при отсутствии адреса) в структурированном в соответствии с федеральной информационной адресной системой виде	—
5.2	Дополнительные сведения о местоположении	—
6.	Иные сведения	—

3. Пояснения к сведениям об объекте недвижимости с кадастровым номером 50:14:0030406:1121

1.	—
----	---

Описание местоположения зданий, сооружений, объектов незавершенного строительства на земельном участке

1. Сведения о характерных точках контура объекта недвижимости с кадастровым номером
=

Система координат МСК-50, зона 2

Зона № 2

Обозначение характерных точек контура	Содержатся в Едином государственном реестре недвижимости			Определены в ходе выполнения комплексных кадастровых работ			Метод определения координат	Формулы, примененные для расчета средней квадратической погрешности определения координат характерных точек (M _t), м, с подставленными в такие формулы значениями и итоговые (вычисленные) значения M _t , м
	Координаты , м		Радиус, м	Координаты , м		Радиус, м		
	X	Y	R	X	Y	R		
1	2	3	4	5	6	7	8	9
н1712	—	—	—	4902 89.55	2216 690.3 6	—	Метод спутниковых геодезических измерений (определений)	M _t =√(0.07²+0.07²)=0.10
н1715	—	—	—	4902 85.28	2216 692.0 3	—	Метод спутниковых геодезических измерений (определений)	M _t =√(0.07²+0.07²)=0.10
н1714	—	—	—	4902 87.67	2216 698.1 1	—	Метод спутниковых геодезических измерений (определений)	M _t =√(0.07²+0.07²)=0.10
н1713	—	—	—	4902 91.93	2216 696.4 4	—	Метод спутниковых геодезических измерений (определений)	M _t =√(0.07²+0.07²)=0.10

н1712	—	—	—	4902 89.55	2216 690.3 6	—	Метод спутниковых геодезически х измерений (определений)	$Mt=\sqrt{(0.07^2+0.07^2)}=0.10$
-------	---	---	---	---------------	--------------------	---	--	----------------------------------

2. Сведения о характеристиках объекта недвижимости с кадастровым номером 50:14:0030406:1118

№ п/п	Наименование характеристики	Значение характеристики
1	2	3
1.	Вид объекта недвижимости	Здание
2.	Ранее присвоенный государственный учетный номер (инвентарный) здания, сооружения, объекта незавершенного строительства	—
3.	Кадастровый номер земельного участка (земельных участков), в границах которого (которых) расположены здание, сооружение, объект незавершенного строительства	50:14:0030406:672
4.	Уникальный учетный номер кадастрового квартала, в границах которого расположены здание, сооружение, объект незавершенного строительства	50:14:0030406
5.	Адрес здания, сооружения, объекта незавершенного строительства	—
5.1	Сведения о местоположении здания, сооружения, объекта незавершенного строительства (при отсутствии адреса) в структурированном в соответствии с федеральной информационной адресной системой виде	—
5.2	Дополнительные сведения о местоположении	—
6.	Иные сведения	—

3. Пояснения к сведениям об объекте недвижимости с кадастровым номером 50:14:0030406:1118

1.	—
----	---

**Описание местоположения зданий, сооружений,
объектов незавершенного строительства на земельном участке**

1. Сведения о характерных точках контура объекта недвижимости с кадастровым номером =								
Система координат <u>МСК-50, зона 2</u>							Зона № <u>2</u>	
Обозначение характерных точек контура	Содержатся в Едином государственном реестре недвижимости			Определены в ходе выполнения комплексных кадастровых работ			Метод определения координат	Формулы, примененные для расчета средней квадратической погрешности определения координат характерных точек (Mt), м, с подставленными в такие формулы значениями и итоговые (вычисленные) значения Mt, м
	Координаты, м		Радиус, м	Координаты, м		Радиус, м		
	X	Y	R	X	Y	R		
1	2	3	4	5	6	7	8	9
н32	—	—	—	4904 37.50	2216 640.4 6	—	Метод спутниковых геодезических измерений (определений)	$Mt=\sqrt{(0.07^2+0.07^2)}=0.10$
н35	—	—	—	4904 30.68	2216 642.8 4	—	Метод спутниковых геодезических измерений (определений)	$Mt=\sqrt{(0.07^2+0.07^2)}=0.10$
н34	—	—	—	4904 33.63	2216 651.2 7	—	Метод спутниковых геодезических измерений (определений)	$Mt=\sqrt{(0.07^2+0.07^2)}=0.10$

н33	—	—	—	4904 40.45	2216 648.8 9	—	Метод спутниковых геодезически х измерений (определений)	$Mt=\sqrt{(0.07^2+0.07^2)}=0.10$
н32	—	—	—	4904 37.50	2216 640.4 6	—	Метод спутниковых геодезически х измерений (определений)	$Mt=\sqrt{(0.07^2+0.07^2)}=0.10$

2. Сведения о характеристиках объекта недвижимости с кадастровым номером 50:14:0030406:1136

№ п/п	Наименование характеристики	Значение характеристики
1	2	3
1.	Вид объекта недвижимости	Здание
2.	Ранее присвоенный государственный учетный номер (инвентарный) здания, сооружения, объекта незавершенного строительства	—
3.	Кадастровый номер земельного участка (земельных участков), в границах которого (которых) расположены здание, сооружение, объект незавершенного строительства	50:14:0030406:1664
4.	Уникальный учетный номер кадастрового квартала, в границах которого расположены здание, сооружение, объект незавершенного строительства	50:14:0030406
5.	Адрес здания, сооружения, объекта незавершенного строительства	—
5.1	Сведения о местоположении здания, сооружения, объекта незавершенного строительства (при отсутствии адреса) в структурированном в соответствии с федеральной информационной адресной системой виде	—
5.2	Дополнительные сведения о местоположении	—
6.	Иные сведения	—

3. Пояснения к сведениям об объекте недвижимости с кадастровым номером 50:14:0030406:1136

1.	—										
Описание местоположения зданий, сооружений, объектов незавершенного строительства на земельном участке											
1. Сведения о характерных точках контура объекта недвижимости с кадастровым номером =											
Система координат <u>МСК-50, зона 2</u>						Зона № <u>2</u>					
Обозначение характерных точек контура	Содержатся в Едином государственном реестре недвижимости			Определены в ходе выполнения комплексных кадастровых работ			Метод определения координат	Формулы, примененные для расчета средней квадратической погрешности определения координат характерных точек (M _t), м, с подставленными в такие формулы значениями и итоговые (вычисленные) значения M _t , м			
	Координаты, м		Радиус, м	Координаты, м		Радиус, м					
X	Y	R	X	Y	R						
1	2	3	4	5	6	7	8	9			
н448	—	—	—	489102.14	2217780.00	—	Метод спутниковых геодезических измерений (определений)	M _t =√(0.07 ² +0.07 ²)=0.10			
н300	—	—	—	489100.15	2217777.67	—	Метод спутниковых геодезических измерений (определений)	M _t =√(0.07 ² +0.07 ²)=0.10			
н304	—	—	—	4891	2217774.2	—	Метод спутниковых	M _t =√(0.07 ² +0.07 ²)=0.			

				05.91	0		геодезическ х измерений (определений)	10
н451	—	—	—	4891 07.50	2217 776.5 9	—	Метод спутниковых геодезическ х измерений (определений)	$Mt=\sqrt{(0.07^2+0.07^2)}=0.10$
н448	—	—	—	4891 02.14	2217 780.0 0	—	Метод спутниковых геодезическ х измерений (определений)	$Mt=\sqrt{(0.07^2+0.07^2)}=0.10$

2. Сведения о характеристиках объекта недвижимости с кадастровым номером 50:14:0030406:1167

№ п/п	Наименование характеристики	Значение характеристики
1	2	3
1.	Вид объекта недвижимости	Здание
2.	Ранее присвоенный государственный учетный номер (инвентарный) здания, сооружения, объекта незавершенного строительства	—
3.	Кадастровый номер земельного участка (земельных участков), в границах которого (которых) расположены здание, сооружение, объект незавершенного строительства	50:14:0030406:445
4.	Уникальный учетный номер кадастрового квартала, в границах которого расположены здание, сооружение, объект незавершенного строительства	50:14:0030406
5.	Адрес здания, сооружения, объекта незавершенного строительства	—
5.1	Сведения о местоположении здания, сооружения, объекта незавершенного строительства (при отсутствии адреса) в структурированном в соответствии с федеральной информационной адресной системой виде	—
5.2	Дополнительные сведения о местоположении	—

6.	Иные сведения					—		
3. Пояснения к сведениям об объекте недвижимости с кадастровым номером 50:14:0030406:1167								
1.	—							
Описание местоположения зданий, сооружений, объектов незавершенного строительства на земельном участке								
1. Сведения о характерных точках контура объекта недвижимости с кадастровым номером =								
Система координат МСК-50, зона 2						Зона № 2		
Обозначение характерных точек контура	Содержатся в Едином государственном реестре недвижимости			Определены в ходе выполнения комплексных кадастровых работ			Метод определения координат	Формулы, примененные для расчета средней квадратической погрешности определения координат характерных точек (M _t), м, с подставленными в такие формулы значениями и итоговые (вычисленные) значения M _t , м
	Координаты, м		Радиус, м	Координаты, м		Радиус, м		
	X	Y	R	X	Y	R		
1	2	3	4	5	6	7	8	9
н405	—	—	—	4891 94.56	2217 586.2 8	—	Метод спутниковых геодезических измерений (определений)	M _t =√(0.07²+0.07²)=0.10
н406	—	—	—	4891 88.87	2217 577.3 9	—	Метод спутниковых геодезических измерений	M _t =√(0.07²+0.07²)=0.10

							(определений)	
н407	—	—	—	4891 92.88	2217 574.8 2	—	Метод спутниковых геодезических измерений (определений)	$Mt=\sqrt{(0.07^2+0.07^2)}=0.10$
н408	—	—	—	4891 98.57	2217 583.7 2	—	Метод спутниковых геодезических измерений (определений)	$Mt=\sqrt{(0.07^2+0.07^2)}=0.10$
н405	—	—	—	4891 94.56	2217 586.2 8	—	Метод спутниковых геодезических измерений (определений)	$Mt=\sqrt{(0.07^2+0.07^2)}=0.10$

2. Сведения о характеристиках объекта недвижимости с кадастровым номером 50:14:0030406:1174

№ п/п	Наименование характеристики	Значение характеристики
1	2	3
1.	Вид объекта недвижимости	Здание
2.	Ранее присвоенный государственный учетный номер (инвентарный) здания, сооружения, объекта незавершенного строительства	—
3.	Кадастровый номер земельного участка (земельных участков), в границах которого (которых) расположены здание, сооружение, объект незавершенного строительства	50:14:0030406:492
4.	Уникальный учетный номер кадастрового квартала, в границах которого расположены здание, сооружение, объект незавершенного строительства	50:14:0030406
5.	Адрес здания, сооружения, объекта незавершенного строительства	—
5.1	Сведения о местоположении здания, сооружения, объекта незавершенного строительства (при отсутствии адреса) в структурированном в соответствии с федеральной информационной	—

	адресной системой виде							
5.2	Дополнительные сведения о местоположении					—		
6.	Иные сведения					—		
3. Пояснения к сведениям об объекте недвижимости с кадастровым номером 50:14:0030406:1174								
1.	—							
Описание местоположения зданий, сооружений, объектов незавершенного строительства на земельном участке								
1. Сведения о характерных точках контура объекта недвижимости с кадастровым номером =								
Система координат МСК-50, зона 2				Зона № 2				
Обозначение характерных точек контура	Содержатся в Едином государственном реестре недвижимости			Определены в ходе выполнения комплексных кадастровых работ		Метод определения координат	Формулы, примененные для расчета средней квадратической погрешности определения координат характерных точек (M _t), м, с подставленными в такие формулы значениями и итоговые (вычисленные) значения M _t , м	
	Координаты, м		Радиус, м	Координаты, м				Радиус, м
	X	Y	R	X	Y			R
1	2	3	4	5	6	7	8	9
н723	—	—	—	4893 97.03	2217 340.9 5	—	Метод спутниковых геодезических измерений (определений)	M _t =√(0.07²+0.07²)=0.10

н724	—	—	—	4893 94.02	2217 344.4 8	—	Метод спутниковых геодезически х измерений (определений)	$Mt=\sqrt{(0.07^2+0.07^2)}=0.10$
н725	—	—	—	4893 88.51	2217 339.7 8	—	Метод спутниковых геодезически х измерений (определений)	$Mt=\sqrt{(0.07^2+0.07^2)}=0.10$
н726	—	—	—	4893 91.52	2217 336.2 5	—	Метод спутниковых геодезически х измерений (определений)	$Mt=\sqrt{(0.07^2+0.07^2)}=0.10$
н723	—	—	—	4893 97.03	2217 340.9 5	—	Метод спутниковых геодезически х измерений (определений)	$Mt=\sqrt{(0.07^2+0.07^2)}=0.10$

2. Сведения о характеристиках объекта недвижимости с кадастровым номером 50:14:0030406:1175

№ п/п	Наименование характеристики	Значение характеристики
1	2	3
1.	Вид объекта недвижимости	Здание
2.	Ранее присвоенный государственный учетный номер (инвентарный) здания, сооружения, объекта незавершенного строительства	—
3.	Кадастровый номер земельного участка (земельных участков), в границах которого (которых) расположены здание, сооружение, объект незавершенного строительства	50:14:0030406:2140
4.	Уникальный учетный номер кадастрового квартала, в границах которого расположены здание, сооружение, объект незавершенного строительства	50:14:0030406
5.	Адрес здания, сооружения, объекта незавершенного строительства	—

5.1	Сведения о местоположении здания, сооружения, объекта незавершенного строительства (при отсутствии адреса) в структурированном в соответствии с федеральной информационной адресной системой виде	—						
5.2	Дополнительные сведения о местоположении	—						
6.	Иные сведения	—						
3. Пояснения к сведениям об объекте недвижимости с кадастровым номером 50:14:0030406:1175								
1.	—							
Описание местоположения зданий, сооружений, объектов незавершенного строительства на земельном участке								
1. Сведения о характерных точках контура объекта недвижимости с кадастровым номером =								
Система координат МСК-50, зона 2								
Зона № 2								
Обозначение характерных точек контура	Содержатся в Едином государственном реестре недвижимости		Определены в ходе выполнения комплексных кадастровых работ		Метод определения координат	Формулы, примененные для расчета средней квадратической погрешности определения координат характерных точек (M _t), м, с подставленными в такие формулы значениями и итоговые (вычисленные) значения M _t , м		
	Координаты, м	Радиус, м	Координаты, м	Радиус, м				
	X	Y	R	X			Y	R
1	2	3	4	5	6	7	8	9
н886	—	—	—	4894 67.49	2217 194.3 2	—	Метод спутниковых геодезически	M _t =√(0.07²+0.07²)=0.10

							х измерений (определений)	
н887	—	—	—	4894 68.06	2217 196.9 9	—	Метод спутниковых геодезически х измерений (определений)	$Mt=\sqrt{(0.07^2+0.07^2)}=0.10$
н888	—	—	—	4894 64.02	2217 197.8 5	—	Метод спутниковых геодезически х измерений (определений)	$Mt=\sqrt{(0.07^2+0.07^2)}=0.10$
н889	—	—	—	4894 63.45	2217 195.1 7	—	Метод спутниковых геодезически х измерений (определений)	$Mt=\sqrt{(0.07^2+0.07^2)}=0.10$
н886	—	—	—	4894 67.49	2217 194.3 2	—	Метод спутниковых геодезически х измерений (определений)	$Mt=\sqrt{(0.07^2+0.07^2)}=0.10$

2. Сведения о характеристиках объекта недвижимости с кадастровым номером 50:14:0030406:1196

№ п/п	Наименование характеристики	Значение характеристики
1	2	3
1.	Вид объекта недвижимости	Здание
2.	Ранее присвоенный государственный учетный номер (инвентарный) здания, сооружения, объекта незавершенного строительства	—
3.	Кадастровый номер земельного участка (земельных участков), в границах которого (которых) расположены здание, сооружение, объект незавершенного строительства	50:14:0030406:525
4.	Уникальный учетный номер кадастрового квартала, в границах которого расположены здание, сооружение,	50:14:0030406

	объект незавершенного строительства	
5.	Адрес здания, сооружения, объекта незавершенного строительства	—
5.1	Сведения о местоположении здания, сооружения, объекта незавершенного строительства (при отсутствии адреса) в структурированном в соответствии с федеральной информационной адресной системой виде	—
5.2	Дополнительные сведения о местоположении	—
6.	Иные сведения	—

3. Пояснения к сведениям об объекте недвижимости с кадастровым номером 50:14:0030406:1196

1.	—
----	---

Описание местоположения зданий, сооружений, объектов незавершенного строительства на земельном участке

1. Сведения о характерных точках контура объекта недвижимости с кадастровым номером =

Система координат МСК-50, зона 2

Зона № 2

Обозначение характерных точек контура	Содержатся в Едином государственном реестре недвижимости		Определены в ходе выполнения комплексных кадастровых работ			Метод определения координат	Формулы, примененные для расчета средней квадратической погрешности определения координат характерных точек (M _t), м, с подставленными в такие формулы значениями и итоговые (вычисленные) значения M _t , м	
	Координаты, м		Радиус, м	Координаты, м				Радиус, м
	X	Y	R	X	Y			R

1	2	3	4	5	6	7	8	9
н245	—	—	—	4890 62.36	2217 528.8 8	—	Метод спутниковых геодезически х измерений (определений)	$Mt=\sqrt{(0.07^2+0.07^2)}=0.10$
н246	—	—	—	4890 71.12	2217 521.9 5	—	Метод спутниковых геодезически х измерений (определений)	$Mt=\sqrt{(0.07^2+0.07^2)}=0.10$
н247	—	—	—	4890 77.97	2217 530.6 0	—	Метод спутниковых геодезически х измерений (определений)	$Mt=\sqrt{(0.07^2+0.07^2)}=0.10$
н248	—	—	—	4890 69.21	2217 537.5 3	—	Метод спутниковых геодезически х измерений (определений)	$Mt=\sqrt{(0.07^2+0.07^2)}=0.10$
н245	—	—	—	4890 62.36	2217 528.8 8	—	Метод спутниковых геодезически х измерений (определений)	$Mt=\sqrt{(0.07^2+0.07^2)}=0.10$

2. Сведения о характеристиках объекта недвижимости с кадастровым номером 50:14:0030406:1198

№ п/п	Наименование характеристики	Значение характеристики
1	2	3
1.	Вид объекта недвижимости	Здание
2.	Ранее присвоенный государственный учетный номер (инвентарный) здания, сооружения, объекта незавершенного строительства	—
3.	Кадастровый номер земельного участка (земельных участков), в границах которого (которых)	—

	расположены здание, сооружение, объект незавершенного строительства	
4.	Уникальный учетный номер кадастрового квартала, в границах которого расположены здание, сооружение, объект незавершенного строительства	50:14:0030406
5.	Адрес здания, сооружения, объекта незавершенного строительства	—
5.1	Сведения о местоположении здания, сооружения, объекта незавершенного строительства (при отсутствии адреса) в структурированном в соответствии с федеральной информационной адресной системой виде	—
5.2	Дополнительные сведения о местоположении	—
6.	Иные сведения	—

3. Пояснения к сведениям об объекте недвижимости с кадастровым номером 50:14:0030406:1198

1.	—
----	---

Описание местоположения зданий, сооружений, объектов незавершенного строительства на земельном участке

1. Сведения о характерных точках контура объекта недвижимости с кадастровым номером
=

Система координат МСК-50, зона 2

Зона № 2

Обозначение характерных	Содержатся в Едином государственном реестре недвижимости	Определены в ходе выполнения комплексных кадастровых работ	Метод определения координат	Формулы, примененные для расчета средней квадратической погрешности определения
----------------------------	--	---	-----------------------------------	--

точек контура	Координаты, м		Радиус, м	Координаты, м		Радиус, м		координат характерных точек (M_t), м, с подставленными в такие формулы значениями и итоговые (вычисленные) значения M_t , м
	X	Y	R	X	Y	R		
1	2	3	4	5	6	7	8	9
н36	—	—	—	4904 81.95	2216 615.8 0	—	Метод спутниковых геодезических измерений (определений)	$M_t = \sqrt{(0.07^2 + 0.07^2)} = 0.10$
н39	—	—	—	4904 77.66	2216 617.5 2	—	Метод спутниковых геодезических измерений (определений)	$M_t = \sqrt{(0.07^2 + 0.07^2)} = 0.10$
н38	—	—	—	4904 81.36	2216 626.7 1	—	Метод спутниковых геодезических измерений (определений)	$M_t = \sqrt{(0.07^2 + 0.07^2)} = 0.10$
н37	—	—	—	4904 85.64	2216 624.9 9	—	Метод спутниковых геодезических измерений (определений)	$M_t = \sqrt{(0.07^2 + 0.07^2)} = 0.10$
н36	—	—	—	4904 81.95	2216 615.8 0	—	Метод спутниковых геодезических измерений (определений)	$M_t = \sqrt{(0.07^2 + 0.07^2)} = 0.10$

2. Сведения о характеристиках объекта недвижимости с кадастровым номером 50:14:0030406:1139

№ п/п	Наименование характеристики	Значение характеристики
1	2	3
1.	Вид объекта недвижимости	Здание
2.	Ранее присвоенный государственный учетный номер (инвентарный) здания, сооружения, объекта незавершенного строительства	—
3.	Кадастровый номер земельного участка (земельных участков), в границах которого (которых) расположены здание, сооружение, объект незавершенного строительства	50:14:0030406:707
4.	Уникальный учетный номер кадастрового квартала, в границах которого расположены здание, сооружение, объект незавершенного строительства	50:14:0030406
5.	Адрес здания, сооружения, объекта незавершенного строительства	—
5.1	Сведения о местоположении здания, сооружения, объекта незавершенного строительства (при отсутствии адреса) в структурированном в соответствии с федеральной информационной адресной системой виде	—
5.2	Дополнительные сведения о местоположении	—
6.	Иные сведения	—

3. Пояснения к сведениям об объекте недвижимости с кадастровым номером 50:14:0030406:1139

1.	—
----	---

Описание местоположения зданий, сооружений, объектов незавершенного строительства на земельном участке

1. Сведения о характерных точках контура объекта недвижимости с кадастровым номером

—

Система координат МСК-50, зона 2

Зона № 2

Обозначение характерных точек контура	Содержатся в Едином государственном реестре недвижимости			Определены в ходе выполнения комплексных кадастровых работ			Метод определения координат	Формулы, примененные для расчета средней квадратической погрешности определения координат характерных точек (M _t), м, с подставленными в такие формулы значениями и итоговые (вычисленные) значения M _t , м
	Координаты , м		Радиус, м	Координаты , м		Радиус, м		
	X	Y	R	X	Y	R		
1	2	3	4	5	6	7	8	9
н1724	—	—	—	4902 09.89	2216 731.1 9	—	Метод спутниковых геодезических измерений (определений)	M _t =√(0.07 ² +0.07 ²)=0.10
н1727	—	—	—	4902 14.32	2216 729.2 0	—	Метод спутниковых геодезических измерений (определений)	M _t =√(0.07 ² +0.07 ²)=0.10
н1726	—	—	—	4902 11.09	2216 721.7 9	—	Метод спутниковых геодезических измерений (определений)	M _t =√(0.07 ² +0.07 ²)=0.10
н1725	—	—	—	4902 06.51	2216 723.7 9	—	Метод спутниковых геодезических измерений (определений)	M _t =√(0.07 ² +0.07 ²)=0.10

н1724	—	—	—	4902 09.89	2216 731.1 9	—	Метод спутниковых геодезически х измерений (определений)	$Mt=\sqrt{(0.07^2+0.07^2)}=0.10$
-------	---	---	---	---------------	--------------------	---	--	----------------------------------

2. Сведения о характеристиках объекта недвижимости с кадастровым номером 50:14:0030406:1148

№ п/п	Наименование характеристики	Значение характеристики
1	2	3
1.	Вид объекта недвижимости	Здание
2.	Ранее присвоенный государственный учетный номер (инвентарный) здания, сооружения, объекта незавершенного строительства	—
3.	Кадастровый номер земельного участка (земельных участков), в границах которого (которых) расположены здание, сооружение, объект незавершенного строительства	50:14:0030406:227
4.	Уникальный учетный номер кадастрового квартала, в границах которого расположены здание, сооружение, объект незавершенного строительства	50:14:0030406
5.	Адрес здания, сооружения, объекта незавершенного строительства	—
5.1	Сведения о местоположении здания, сооружения, объекта незавершенного строительства (при отсутствии адреса) в структурированном в соответствии с федеральной информационной адресной системой виде	—
5.2	Дополнительные сведения о местоположении	—
6.	Иные сведения	—

3. Пояснения к сведениям об объекте недвижимости с кадастровым номером 50:14:0030406:1148

1.	—
----	---

**Описание местоположения зданий, сооружений,
объектов незавершенного строительства на земельном участке**

1. Сведения о характерных точках контура объекта недвижимости с кадастровым номером =								
Система координат <u>МСК-50, зона 2</u>							Зона № <u>2</u>	
Обозначение характерных точек контура	Содержатся в Едином государственном реестре недвижимости			Определены в ходе выполнения комплексных кадастровых работ			Метод определения координат	Формулы, примененные для расчета средней квадратической погрешности определения координат характерных точек (Mt), м, с подставленными в такие формулы значениями и итоговые (вычисленные) значения Mt, м
	Координаты, м		Радиус, м	Координаты, м		Радиус, м		
	X	Y	R	X	Y	R		
1	2	3	4	5	6	7	8	9
н1314	—	—	—	4897 17.33	2216 994.3 7	—	Метод спутниковых геодезических измерений (определений)	$Mt=\sqrt{(0.07^2+0.07^2)}=0.10$
н1315	—	—	—	4897 11.66	2216 989.8 3	—	Метод спутниковых геодезических измерений (определений)	$Mt=\sqrt{(0.07^2+0.07^2)}=0.10$
н1316	—	—	—	4897 15.65	2216 984.8 4	—	Метод спутниковых геодезических измерений (определений)	$Mt=\sqrt{(0.07^2+0.07^2)}=0.10$

н1317	—	—	—	4897 21.32	2216 989.3 7	—	Метод спутниковых геодезически х измерений (определений)	$Mt=\sqrt{(0.07^2+0.07^2)}=0.10$
н1314	—	—	—	4897 17.33	2216 994.3 7	—	Метод спутниковых геодезически х измерений (определений)	$Mt=\sqrt{(0.07^2+0.07^2)}=0.10$

2. Сведения о характеристиках объекта недвижимости с кадастровым номером 50:14:0030406:769

№ п/п	Наименование характеристики	Значение характеристики
1	2	3
1.	Вид объекта недвижимости	Здание
2.	Ранее присвоенный государственный учетный номер (инвентарный) здания, сооружения, объекта незавершенного строительства	—
3.	Кадастровый номер земельного участка (земельных участков), в границах которого (которых) расположены здание, сооружение, объект незавершенного строительства	50:14:0030406:2195
4.	Уникальный учетный номер кадастрового квартала, в границах которого расположены здание, сооружение, объект незавершенного строительства	50:14:0030406
5.	Адрес здания, сооружения, объекта незавершенного строительства	—
5.1	Сведения о местоположении здания, сооружения, объекта незавершенного строительства (при отсутствии адреса) в структурированном в соответствии с федеральной информационной адресной системой виде	—
5.2	Дополнительные сведения о местоположении	—
6.	Иные сведения	—

3. Пояснения к сведениям об объекте недвижимости с кадастровым номером 50:14:0030406:769

1.	—										
Описание местоположения зданий, сооружений, объектов незавершенного строительства на земельном участке											
1. Сведения о характерных точках контура объекта недвижимости с кадастровым номером =											
Система координат <u>МСК-50, зона 2</u>						Зона № <u>2</u>					
Обозначение характерных точек контура	Содержатся в Едином государственном реестре недвижимости			Определены в ходе выполнения комплексных кадастровых работ			Метод определения координат	Формулы, примененные для расчета средней квадратической погрешности определения координат характерных точек (M _t), м, с подставленными в такие формулы значениями и итоговые (вычисленные) значения M _t , м			
	Координаты, м		Радиус, м	Координаты, м		Радиус, м					
X	Y	R	X	Y	R						
1	2	3	4	5	6	7	8	9			
н1326	—	—	—	4897 39.06	2216 999.7 4	—	Метод спутниковых геодезических измерений (определений)	M _t =√(0.07²+0.07²)=0.10			
н1327	—	—	—	4897 42.93	2216 995.1 0	—	Метод спутниковых геодезических измерений (определений)	M _t =√(0.07²+0.07²)=0.10			
н1328	—	—	—	4897	2217 000.4	—	Метод спутниковых	M _t =√(0.07²+0.07²)=0.			

				49.35	4		геодезическ х измерений (определений)	10
н1329	—	—	—	4897 45.48	2217 005.0 8	—	Метод спутниковых геодезическ х измерений (определений)	$Mt=\sqrt{(0.07^2+0.07^2)}=0.10$
н1326	—	—	—	4897 39.06	2216 999.7 4	—	Метод спутниковых геодезическ х измерений (определений)	$Mt=\sqrt{(0.07^2+0.07^2)}=0.10$

2. Сведения о характеристиках объекта недвижимости с кадастровым номером 50:14:0030406:1182

№ п/п	Наименование характеристики	Значение характеристики
1	2	3
1.	Вид объекта недвижимости	Здание
2.	Ранее присвоенный государственный учетный номер (инвентарный) здания, сооружения, объекта незавершенного строительства	—
3.	Кадастровый номер земельного участка (земельных участков), в границах которого (которых) расположены здание, сооружение, объект незавершенного строительства	—
4.	Уникальный учетный номер кадастрового квартала, в границах которого расположены здание, сооружение, объект незавершенного строительства	50:14:0030406
5.	Адрес здания, сооружения, объекта незавершенного строительства	—
5.1	Сведения о местоположении здания, сооружения, объекта незавершенного строительства (при отсутствии адреса) в структурированном в соответствии с федеральной информационной адресной системой виде	—
5.2	Дополнительные сведения о местоположении	—

6.	Иные сведения					—		
3. Пояснения к сведениям об объекте недвижимости с кадастровым номером 50:14:0030406:1182								
1.	—							
Описание местоположения зданий, сооружений, объектов незавершенного строительства на земельном участке								
1. Сведения о характерных точках контура объекта недвижимости с кадастровым номером —								
Система координат МСК-50, зона 2						Зона № 2		
Обозначение характерных точек контура	Содержатся в Едином государственном реестре недвижимости			Определены в ходе выполнения комплексных кадастровых работ			Метод определения координат	Формулы, примененные для расчета средней квадратической погрешности определения координат характерных точек (M _t), м, с подставленными в такие формулы значениями и итоговые (вычисленные) значения M _t , м
	Координаты, м		Радиус, м	Координаты, м		Радиус, м		
	X	Y	R	X	Y	R		
1	2	3	4	5	6	7	8	9
н360	—	—	—	489187.17	2217420.80	—	Метод спутниковых геодезических измерений (определений)	M _t =√(0.07²+0.07²)=0.10
н361	—	—	—	489185.19	2217415.51	—	Метод спутниковых геодезических измерений	M _t =√(0.07²+0.07²)=0.10

							(определений)	
н362	—	—	—	4891 96.24	2217 411.3 6	—	Метод спутниковых геодезических измерений (определений)	$Mt=\sqrt{(0.07^2+0.07^2)}=0.10$
н363	—	—	—	4891 98.22	2217 416.6 5	—	Метод спутниковых геодезических измерений (определений)	$Mt=\sqrt{(0.07^2+0.07^2)}=0.10$
н360	—	—	—	4891 87.17	2217 420.8 0	—	Метод спутниковых геодезических измерений (определений)	$Mt=\sqrt{(0.07^2+0.07^2)}=0.10$

2. Сведения о характеристиках объекта недвижимости с кадастровым номером 50:14:0030406:1183

№ п/п	Наименование характеристики	Значение характеристики
1	2	3
1.	Вид объекта недвижимости	Здание
2.	Ранее присвоенный государственный учетный номер (инвентарный) здания, сооружения, объекта незавершенного строительства	—
3.	Кадастровый номер земельного участка (земельных участков), в границах которого (которых) расположены здание, сооружение, объект незавершенного строительства	50:14:0030406:601
4.	Уникальный учетный номер кадастрового квартала, в границах которого расположены здание, сооружение, объект незавершенного строительства	50:14:0030406
5.	Адрес здания, сооружения, объекта незавершенного строительства	—
5.1	Сведения о местоположении здания, сооружения, объекта незавершенного строительства (при отсутствии адреса) в структурированном в соответствии с федеральной информационной	—

	адресной системой виде							
5.2	Дополнительные сведения о местоположении					—		
6.	Иные сведения					—		
3. Пояснения к сведениям об объекте недвижимости с кадастровым номером 50:14:0030406:1183								
1.	—							
Описание местоположения зданий, сооружений, объектов незавершенного строительства на земельном участке								
1. Сведения о характерных точках контура объекта недвижимости с кадастровым номером =								
Система координат МСК-50, зона 2				Зона № 2				
Обозначение характерных точек контура	Содержатся в Едином государственном реестре недвижимости			Определены в ходе выполнения комплексных кадастровых работ		Метод определения координат	Формулы, примененные для расчета средней квадратической погрешности определения координат характерных точек (M _t), м, с подставленными в такие формулы значениями и итоговые (вычисленные) значения M _t , м	
	Координаты, м		Радиус, м	Координаты, м				Радиус, м
	X	Y	R	X	Y			R
1	2	3	4	5	6	7	8	9
н496	—	—	—	489205.99	2217405.40	—	Метод спутниковых геодезических измерений (определений)	M _t =√(0.07²+0.07²)=0.10

н497	—	—	—	4892 08.17	2217 411.1 8	—	Метод спутниковых геодезически х измерений (определений)	$Mt=\sqrt{(0.07^2+0.07^2)}=0.10$
н498	—	—	—	4892 04.39	2217 412.6 1	—	Метод спутниковых геодезически х измерений (определений)	$Mt=\sqrt{(0.07^2+0.07^2)}=0.10$
н499	—	—	—	4892 02.20	2217 406.8 3	—	Метод спутниковых геодезически х измерений (определений)	$Mt=\sqrt{(0.07^2+0.07^2)}=0.10$
н496	—	—	—	4892 05.99	2217 405.4 0	—	Метод спутниковых геодезически х измерений (определений)	$Mt=\sqrt{(0.07^2+0.07^2)}=0.10$

2. Сведения о характеристиках объекта недвижимости с кадастровым номером 50:14:0030406:1184

№ п/п	Наименование характеристики	Значение характеристики
1	2	3
1.	Вид объекта недвижимости	Здание
2.	Ранее присвоенный государственный учетный номер (инвентарный) здания, сооружения, объекта незавершенного строительства	—
3.	Кадастровый номер земельного участка (земельных участков), в границах которого (которых) расположены здание, сооружение, объект незавершенного строительства	50:14:0030406:601
4.	Уникальный учетный номер кадастрового квартала, в границах которого расположены здание, сооружение, объект незавершенного строительства	50:14:0030406
5.	Адрес здания, сооружения, объекта незавершенного строительства	—

5.1	Сведения о местоположении здания, сооружения, объекта незавершенного строительства (при отсутствии адреса) в структурированном в соответствии с федеральной информационной адресной системой виде	—
5.2	Дополнительные сведения о местоположении	—
6.	Иные сведения	—

3. Пояснения к сведениям об объекте недвижимости с кадастровым номером 50:14:0030406:1184

1.	—
----	---

Описание местоположения зданий, сооружений, объектов незавершенного строительства на земельном участке

1. Сведения о характерных точках контура объекта недвижимости с кадастровым номером =

Система координат МСК-50, зона 2

Зона № 2

Обозначение характерных точек контура	Содержатся в Едином государственном реестре недвижимости			Определены в ходе выполнения комплексных кадастровых работ			Метод определения координат	Формулы, примененные для расчета средней квадратической погрешности определения координат характерных точек (M_t), м, с подставленными в такие формулы значениями и итоговые (вычисленные) значения M_t , м
	Координаты, м		Радиус, м	Координаты, м		Радиус, м		
	X	Y	R	X	Y	R		
1	2	3	4	5	6	7	8	9
н337	—	—	—	4891 79.89	2217 390.7 3	—	Метод спутниковых геодезически	$M_t = \sqrt{(0.07^2 + 0.07^2)} = 0.10$

							х измерений (определений)	
н338	—	—	—	4891 80.94	2217 394.5 5	—	Метод спутниковых геодезически х измерений (определений)	$Mt=\sqrt{(0.07^2+0.07^2)}=0.10$
н339	—	—	—	4891 75.25	2217 396.1 1	—	Метод спутниковых геодезически х измерений (определений)	$Mt=\sqrt{(0.07^2+0.07^2)}=0.10$
н340	—	—	—	4891 74.20	2217 392.2 9	—	Метод спутниковых геодезически х измерений (определений)	$Mt=\sqrt{(0.07^2+0.07^2)}=0.10$
н337	—	—	—	4891 79.89	2217 390.7 3	—	Метод спутниковых геодезически х измерений (определений)	$Mt=\sqrt{(0.07^2+0.07^2)}=0.10$

2. Сведения о характеристиках объекта недвижимости с кадастровым номером 50:14:0030406:1185

№ п/п	Наименование характеристики	Значение характеристики
1	2	3
1.	Вид объекта недвижимости	Здание
2.	Ранее присвоенный государственный учетный номер (инвентарный) здания, сооружения, объекта незавершенного строительства	—
3.	Кадастровый номер земельного участка (земельных участков), в границах которого (которых) расположены здание, сооружение, объект незавершенного строительства	50:14:0030406:601
4.	Уникальный учетный номер кадастрового квартала, в границах которого расположены здание, сооружение,	50:14:0030406

	объект незавершенного строительства	
5.	Адрес здания, сооружения, объекта незавершенного строительства	—
5.1	Сведения о местоположении здания, сооружения, объекта незавершенного строительства (при отсутствии адреса) в структурированном в соответствии с федеральной информационной адресной системой виде	—
5.2	Дополнительные сведения о местоположении	—
6.	Иные сведения	—

3. Пояснения к сведениям об объекте недвижимости с кадастровым номером 50:14:0030406:1185

1.	—
----	---

Описание местоположения зданий, сооружений, объектов незавершенного строительства на земельном участке

1. Сведения о характерных точках контура объекта недвижимости с кадастровым номером =

Система координат МСК-50, зона 2

Зона № 2

Обозначение характерных точек контура	Содержатся в Едином государственном реестре недвижимости		Определены в ходе выполнения комплексных кадастровых работ			Метод определения координат	Формулы, примененные для расчета средней квадратической погрешности определения координат характерных точек (M _t), м, с подставленными в такие формулы значениями и итоговые (вычисленные) значения M _t , м	
	Координаты, м		Радиус, м	Координаты, м				Радиус, м
	X	Y	R	X	Y			R

1	2	3	4	5	6	7	8	9
н649	—	—	—	4893 12.54	2217 407.7 3	—	Метод спутниковых геодезически х измерений (определений)	$Mt=\sqrt{(0.07^2+0.07^2)}=0.10$
н758	—	—	—	4893 15.86	2217 404.0 6	—	Метод спутниковых геодезически х измерений (определений)	$Mt=\sqrt{(0.07^2+0.07^2)}=0.10$
н757	—	—	—	4893 11.48	2217 400.1 0	—	Метод спутниковых геодезически х измерений (определений)	$Mt=\sqrt{(0.07^2+0.07^2)}=0.10$
н756	—	—	—	4893 08.16	2217 403.7 8	—	Метод спутниковых геодезически х измерений (определений)	$Mt=\sqrt{(0.07^2+0.07^2)}=0.10$
н649	—	—	—	4893 12.54	2217 407.7 3	—	Метод спутниковых геодезически х измерений (определений)	$Mt=\sqrt{(0.07^2+0.07^2)}=0.10$

2. Сведения о характеристиках объекта недвижимости с кадастровым номером 50:14:0030406:1187

№ п/п	Наименование характеристики	Значение характеристики
1	2	3
1.	Вид объекта недвижимости	Здание
2.	Ранее присвоенный государственный учетный номер (инвентарный) здания, сооружения, объекта незавершенного строительства	—
3.	Кадастровый номер земельного участка (земельных участков), в границах которого (которых)	50:14:0030406:60

	расположены здание, сооружение, объект незавершенного строительства	
4.	Уникальный учетный номер кадастрового квартала, в границах которого расположены здание, сооружение, объект незавершенного строительства	50:14:0030406
5.	Адрес здания, сооружения, объекта незавершенного строительства	—
5.1	Сведения о местоположении здания, сооружения, объекта незавершенного строительства (при отсутствии адреса) в структурированном в соответствии с федеральной информационной адресной системой виде	—
5.2	Дополнительные сведения о местоположении	—
6.	Иные сведения	—

3. Пояснения к сведениям об объекте недвижимости с кадастровым номером 50:14:0030406:1187

1.	—
----	---

Описание местоположения зданий, сооружений, объектов незавершенного строительства на земельном участке

1. Сведения о характерных точках контура объекта недвижимости с кадастровым номером
=

Система координат МСК-50, зона 2

Зона № 2

Обозначение характерных	Содержатся в Едином государственном реестре недвижимости	Определены в ходе выполнения комплексных кадастровых работ	Метод определения координат	Формулы, примененные для расчета средней квадратической погрешности определения
----------------------------	--	---	-----------------------------------	--

точек конту ра	Координаты , м		Радиу с, м	Координаты , м		Радиус, м		координат характерных точек (M _t), м, с подставленными в такие формулы значениями и итоговые (вычисленные) значения M _t , м
	X	Y	R	X	Y	R		
1	2	3	4	5	6	7	8	9
н424	—	—	—	4891 65.57	2217 596.7 6	—	Метод спутниковых геодезически х измерений (определений)	$M_t = \sqrt{(0.07^2 + 0.07^2)} = 0.10$
н425	—	—	—	4891 69.22	2217 601.9 1	—	Метод спутниковых геодезически х измерений (определений)	$M_t = \sqrt{(0.07^2 + 0.07^2)} = 0.10$
н426	—	—	—	4891 57.65	2217 610.1 1	—	Метод спутниковых геодезически х измерений (определений)	$M_t = \sqrt{(0.07^2 + 0.07^2)} = 0.10$
н427	—	—	—	4891 54.00	2217 604.9 6	—	Метод спутниковых геодезически х измерений (определений)	$M_t = \sqrt{(0.07^2 + 0.07^2)} = 0.10$
н424	—	—	—	4891 65.57	2217 596.7 6	—	Метод спутниковых геодезически х измерений (определений)	$M_t = \sqrt{(0.07^2 + 0.07^2)} = 0.10$

2. Сведения о характеристиках объекта недвижимости с кадастровым номером 50:14:0030406:1190

№ п/п	Наименование характеристики	Значение характеристики
1	2	3
1.	Вид объекта недвижимости	Здание
2.	Ранее присвоенный государственный учетный номер (инвентарный) здания, сооружения, объекта незавершенного строительства	—
3.	Кадастровый номер земельного участка (земельных участков), в границах которого (которых) расположены здание, сооружение, объект незавершенного строительства	50:14:0030406:2150
4.	Уникальный учетный номер кадастрового квартала, в границах которого расположены здание, сооружение, объект незавершенного строительства	50:14:0030406
5.	Адрес здания, сооружения, объекта незавершенного строительства	—
5.1	Сведения о местоположении здания, сооружения, объекта незавершенного строительства (при отсутствии адреса) в структурированном в соответствии с федеральной информационной адресной системой виде	—
5.2	Дополнительные сведения о местоположении	—
6.	Иные сведения	—

3. Пояснения к сведениям об объекте недвижимости с кадастровым номером 50:14:0030406:1190

1.	—
----	---

Описание местоположения зданий, сооружений, объектов незавершенного строительства на земельном участке

1. Сведения о характерных точках контура объекта недвижимости с кадастровым номером
=

Система координат МСК-50, зона 2

Зона № 2

Обозначение характерных точек контура	Содержатся в Едином государственном реестре недвижимости		Определены в ходе выполнения комплексных кадастровых работ				Метод определения координат	Формулы, примененные для расчета средней квадратической погрешности определения координат характерных точек (M _t), м, с подставленными в такие формулы значениями и итоговые (вычисленные) значения M _t , м		
	Координаты , м		Радиус, м		Координаты , м				Радиус, м	
	X	Y	R	X	Y	R				
1	2	3	4	5	6	7	8	9		
н1056	—	—	—	4895 26.74	2217 144.6 7	—	Метод спутниковых геодезических измерений (определений)	M _t =√(0.07²+0.07²)=0.10		
н1059	—	—	—	4895 21.63	2217 141.0 2	—	Метод спутниковых геодезических измерений (определений)	M _t =√(0.07²+0.07²)=0.10		
н1058	—	—	—	4895 17.18	2217 147.2 5	—	Метод спутниковых геодезических измерений (определений)	M _t =√(0.07²+0.07²)=0.10		
н1057	—	—	—	4895 22.29	2217 150.9 0	—	Метод спутниковых геодезических измерений (определений)	M _t =√(0.07²+0.07²)=0.10		

н1056	—	—	—	4895 26.74	2217 144.6 7	—	Метод спутниковых геодезически х измерений (определений)	$Mt = \sqrt{(0.07^2 + 0.07^2)} = 0.10$
-------	---	---	---	---------------	--------------------	---	--	--

2. Сведения о характеристиках объекта недвижимости с кадастровым номером 50:14:0030406:1202

№ п/п	Наименование характеристики	Значение характеристики
1	2	3
1.	Вид объекта недвижимости	Здание
2.	Ранее присвоенный государственный учетный номер (инвентарный) здания, сооружения, объекта незавершенного строительства	—
3.	Кадастровый номер земельного участка (земельных участков), в границах которого (которых) расположены здание, сооружение, объект незавершенного строительства	50:14:0030406:713, 50:14:0030406:714
4.	Уникальный учетный номер кадастрового квартала, в границах которого расположены здание, сооружение, объект незавершенного строительства	50:14:0030406
5.	Адрес здания, сооружения, объекта незавершенного строительства	—
5.1	Сведения о местоположении здания, сооружения, объекта незавершенного строительства (при отсутствии адреса) в структурированном в соответствии с федеральной информационной адресной системой виде	—
5.2	Дополнительные сведения о местоположении	—
6.	Иные сведения	—

3. Пояснения к сведениям об объекте недвижимости с кадастровым номером 50:14:0030406:1202

1.	—
----	---

**Описание местоположения зданий, сооружений,
объектов незавершенного строительства на земельном участке**

1. Сведения о характерных точках контура объекта недвижимости с кадастровым номером =								
Система координат <u>МСК-50, зона 2</u>						Зона № <u>2</u>		
Обозначение характерных точек контура	Содержатся в Едином государственном реестре недвижимости			Определены в ходе выполнения комплексных кадастровых работ			Метод определения координат	Формулы, примененные для расчета средней квадратической погрешности определения координат характерных точек (Mt), м, с подставленными в такие формулы значениями и итоговые (вычисленные) значения Mt, м
	Координаты, м		Радиус, м	Координаты, м		Радиус, м		
	X	Y	R	X	Y	R		
1	2	3	4	5	6	7	8	9
н670	—	—	—	4893 34.26	2217 469.4 7	—	Метод спутниковых геодезических измерений (определений)	$Mt=\sqrt{(0.07^2+0.07^2)}=0.10$
н669	—	—	—	4893 25.95	2217 460.9 6	—	Метод спутниковых геодезических измерений (определений)	$Mt=\sqrt{(0.07^2+0.07^2)}=0.10$
н759	—	—	—	4893 28.52	2217 458.4 5	—	Метод спутниковых геодезических измерений (определений)	$Mt=\sqrt{(0.07^2+0.07^2)}=0.10$

н760	—	—	—	4893 36.83	2217 466.9 7	—	Метод спутниковых геодезически х измерений (определений)	$Mt=\sqrt{(0.07^2+0.07^2)}=0.10$
н670	—	—	—	4893 34.26	2217 469.4 7	—	Метод спутниковых геодезически х измерений (определений)	$Mt=\sqrt{(0.07^2+0.07^2)}=0.10$

2. Сведения о характеристиках объекта недвижимости с кадастровым номером 50:14:0030406:1210

№ п/п	Наименование характеристики	Значение характеристики
1	2	3
1.	Вид объекта недвижимости	Здание
2.	Ранее присвоенный государственный учетный номер (инвентарный) здания, сооружения, объекта незавершенного строительства	—
3.	Кадастровый номер земельного участка (земельных участков), в границах которого (которых) расположены здание, сооружение, объект незавершенного строительства	—
4.	Уникальный учетный номер кадастрового квартала, в границах которого расположены здание, сооружение, объект незавершенного строительства	50:14:0030406
5.	Адрес здания, сооружения, объекта незавершенного строительства	—
5.1	Сведения о местоположении здания, сооружения, объекта незавершенного строительства (при отсутствии адреса) в структурированном в соответствии с федеральной информационной адресной системой виде	—
5.2	Дополнительные сведения о местоположении	—
6.	Иные сведения	—

3. Пояснения к сведениям об объекте недвижимости с кадастровым номером 50:14:0030406:1210

1.	—										
Описание местоположения зданий, сооружений, объектов незавершенного строительства на земельном участке											
1. Сведения о характерных точках контура объекта недвижимости с кадастровым номером =											
Система координат <u>МСК-50, зона 2</u>						Зона № <u>2</u>					
Обозначение характерных точек контура	Содержатся в Едином государственном реестре недвижимости			Определены в ходе выполнения комплексных кадастровых работ			Метод определения координат	Формулы, примененные для расчета средней квадратической погрешности определения координат характерных точек (M _t), м, с подставленными в такие формулы значениями и итоговые (вычисленные) значения M _t , м			
	Координаты, м		Радиус, м	Координаты, м		Радиус, м					
X	Y	R	X	Y	R						
1	2	3	4	5	6	7	8	9			
н1127	—	—	—	4895 21.83	2217 379.8 7	—	Метод спутниковых геодезических измерений (определений)	M _t =√(0.07²+0.07²)=0.10			
н1128	—	—	—	4895 18.24	2217 384.6 8	—	Метод спутниковых геодезических измерений (определений)	M _t =√(0.07²+0.07²)=0.10			
н1129	—	—	—	4895	2217 380.6	—	Метод спутниковых	M _t =√(0.07²+0.07²)=0.			

				12.79	1		геодезическ х измерений (определений)	10
н1130	—	—	—	4895 16.38	2217 375.8 0	—	Метод спутниковых геодезическ х измерений (определений)	$Mt=\sqrt{(0.07^2+0.07^2)}=0.10$
н1127	—	—	—	4895 21.83	2217 379.8 7	—	Метод спутниковых геодезическ х измерений (определений)	$Mt=\sqrt{(0.07^2+0.07^2)}=0.10$

2. Сведения о характеристиках объекта недвижимости с кадастровым номером 50:14:0030406:1203

№ п/п	Наименование характеристики	Значение характеристики
1	2	3
1.	Вид объекта недвижимости	Здание
2.	Ранее присвоенный государственный учетный номер (инвентарный) здания, сооружения, объекта незавершенного строительства	—
3.	Кадастровый номер земельного участка (земельных участков), в границах которого (которых) расположены здание, сооружение, объект незавершенного строительства	50:14:0030406:1675
4.	Уникальный учетный номер кадастрового квартала, в границах которого расположены здание, сооружение, объект незавершенного строительства	50:14:0030406
5.	Адрес здания, сооружения, объекта незавершенного строительства	—
5.1	Сведения о местоположении здания, сооружения, объекта незавершенного строительства (при отсутствии адреса) в структурированном в соответствии с федеральной информационной адресной системой виде	—
5.2	Дополнительные сведения о местоположении	—

6.	Иные сведения					—		
3. Пояснения к сведениям об объекте недвижимости с кадастровым номером 50:14:0030406:1203								
1.	—							
Описание местоположения зданий, сооружений, объектов незавершенного строительства на земельном участке								
1. Сведения о характерных точках контура объекта недвижимости с кадастровым номером =								
Система координат МСК-50, зона 2						Зона № 2		
Обозначение характерных точек контура	Содержатся в Едином государственном реестре недвижимости			Определены в ходе выполнения комплексных кадастровых работ			Метод определения координат	Формулы, примененные для расчета средней квадратической погрешности определения координат характерных точек (M _t), м, с подставленными в такие формулы значениями и итоговые (вычисленные) значения M _t , м
	Координаты, м		Радиус, м	Координаты, м		Радиус, м		
	X	Y	R	X	Y	R		
1	2	3	4	5	6	7	8	9
н1131	—	—	—	4895 24.06	2217 359.5 6	—	Метод спутниковых геодезических измерений (определений)	M _t =√(0.07²+0.07²)=0.10
н1132	—	—	—	4895 31.03	2217 365.0 9	—	Метод спутниковых геодезических измерений	M _t =√(0.07²+0.07²)=0.10

							(определений)	
н1133	—	—	—	4895 24.87	2217 372.8 5	—	Метод спутниковых геодезических измерений (определений)	$Mt=\sqrt{(0.07^2+0.07^2)}=0.10$
н1134	—	—	—	4895 17.90	2217 367.3 2	—	Метод спутниковых геодезических измерений (определений)	$Mt=\sqrt{(0.07^2+0.07^2)}=0.10$
н1131	—	—	—	4895 24.06	2217 359.5 6	—	Метод спутниковых геодезических измерений (определений)	$Mt=\sqrt{(0.07^2+0.07^2)}=0.10$

2. Сведения о характеристиках объекта недвижимости с кадастровым номером 50:14:0030406:1204

№ п/п	Наименование характеристики	Значение характеристики
1	2	3
1.	Вид объекта недвижимости	Здание
2.	Ранее присвоенный государственный учетный номер (инвентарный) здания, сооружения, объекта незавершенного строительства	—
3.	Кадастровый номер земельного участка (земельных участков), в границах которого (которых) расположены здание, сооружение, объект незавершенного строительства	50:14:0030406:1675
4.	Уникальный учетный номер кадастрового квартала, в границах которого расположены здание, сооружение, объект незавершенного строительства	50:14:0030406
5.	Адрес здания, сооружения, объекта незавершенного строительства	—
5.1	Сведения о местоположении здания, сооружения, объекта незавершенного строительства (при отсутствии адреса) в структурированном в соответствии с федеральной информационной	—

	адресной системой виде							
5.2	Дополнительные сведения о местоположении					—		
6.	Иные сведения					—		
3. Пояснения к сведениям об объекте недвижимости с кадастровым номером 50:14:0030406:1204								
1.	—							
Описание местоположения зданий, сооружений, объектов незавершенного строительства на земельном участке								
1. Сведения о характерных точках контура объекта недвижимости с кадастровым номером =								
Система координат МСК-50, зона 2				Зона № 2				
Обозначение характерных точек контура	Содержатся в Едином государственном реестре недвижимости			Определены в ходе выполнения комплексных кадастровых работ		Метод определения координат	Формулы, примененные для расчета средней квадратической погрешности определения координат характерных точек (M _t), м, с подставленными в такие формулы значениями и итоговые (вычисленные) значения M _t , м	
	Координаты, м		Радиус, м	Координаты, м	Радиус, м			
	X	Y	R	X	Y			R
1	2	3	4	5	6	7	8	9
н815	—	—	—	4894 14.08	2217 352.6 9	—	Метод спутниковых геодезических измерений (определений)	M _t =√(0.07²+0.07²)=0.10

н929	—	—	—	4894 16.70	2217 349.5 9	—	Метод спутниковых геодезически х измерений (определений)	$Mt=\sqrt{(0.07^2+0.07^2)}=0.10$
н930	—	—	—	4894 22.34	2217 354.4 1	—	Метод спутниковых геодезически х измерений (определений)	$Mt=\sqrt{(0.07^2+0.07^2)}=0.10$
н931	—	—	—	4894 19.92	2217 357.5 2	—	Метод спутниковых геодезически х измерений (определений)	$Mt=\sqrt{(0.07^2+0.07^2)}=0.10$
н815	—	—	—	4894 14.08	2217 352.6 9	—	Метод спутниковых геодезически х измерений (определений)	$Mt=\sqrt{(0.07^2+0.07^2)}=0.10$

2. Сведения о характеристиках объекта недвижимости с кадастровым номером 50:14:0030406:1207

№ п/п	Наименование характеристики	Значение характеристики
1	2	3
1.	Вид объекта недвижимости	Здание
2.	Ранее присвоенный государственный учетный номер (инвентарный) здания, сооружения, объекта незавершенного строительства	—
3.	Кадастровый номер земельного участка (земельных участков), в границах которого (которых) расположены здание, сооружение, объект незавершенного строительства	50:14:0030406:536
4.	Уникальный учетный номер кадастрового квартала, в границах которого расположены здание, сооружение, объект незавершенного строительства	50:14:0030406
5.	Адрес здания, сооружения, объекта незавершенного строительства	—

5.1	Сведения о местоположении здания, сооружения, объекта незавершенного строительства (при отсутствии адреса) в структурированном в соответствии с федеральной информационной адресной системой виде	—						
5.2	Дополнительные сведения о местоположении	—						
6.	Иные сведения	—						
3. Пояснения к сведениям об объекте недвижимости с кадастровым номером 50:14:0030406:1207								
1.	—							
Описание местоположения зданий, сооружений, объектов незавершенного строительства на земельном участке								
1. Сведения о характерных точках контура объекта недвижимости с кадастровым номером =								
Система координат МСК-50, зона 2								
Зона № 2								
Обозначение характерных точек контура	Содержатся в Едином государственном реестре недвижимости		Определены в ходе выполнения комплексных кадастровых работ		Метод определения координат	Формулы, примененные для расчета средней квадратической погрешности определения координат характерных точек (M _t), м, с подставленными в такие формулы значениями и итоговые (вычисленные) значения M _t , м		
	Координаты, м	Радиус, м	Координаты, м	Радиус, м				
	X	Y	R	X			Y	R
1	2	3	4	5	6	7	8	9
н932	—	—	—	4894 17.50	2217 360.4 8	—	Метод спутниковых геодезически	M _t =√(0.07²+0.07²)=0.10

							х измерений (определений)	
н934	—	—	—	4894 19.82	2217 357.6 4	—	Метод спутниковых геодезически х измерений (определений)	$Mt=\sqrt{(0.07^2+0.07^2)}=0.10$
н815	—	—	—	4894 14.08	2217 352.6 9	—	Метод спутниковых геодезически х измерений (определений)	$Mt=\sqrt{(0.07^2+0.07^2)}=0.10$
н933	—	—	—	4894 11.70	2217 355.5 1	—	Метод спутниковых геодезически х измерений (определений)	$Mt=\sqrt{(0.07^2+0.07^2)}=0.10$
н932	—	—	—	4894 17.50	2217 360.4 8	—	Метод спутниковых геодезически х измерений (определений)	$Mt=\sqrt{(0.07^2+0.07^2)}=0.10$

2. Сведения о характеристиках объекта недвижимости с кадастровым номером 50:14:0030406:1208

№ п/п	Наименование характеристики	Значение характеристики
1	2	3
1.	Вид объекта недвижимости	Здание
2.	Ранее присвоенный государственный учетный номер (инвентарный) здания, сооружения, объекта незавершенного строительства	—
3.	Кадастровый номер земельного участка (земельных участков), в границах которого (которых) расположены здание, сооружение, объект незавершенного строительства	50:14:0030406:538
4.	Уникальный учетный номер кадастрового квартала, в границах которого расположены здание, сооружение,	50:14:0030406

	объект незавершенного строительства	
5.	Адрес здания, сооружения, объекта незавершенного строительства	—
5.1	Сведения о местоположении здания, сооружения, объекта незавершенного строительства (при отсутствии адреса) в структурированном в соответствии с федеральной информационной адресной системой виде	—
5.2	Дополнительные сведения о местоположении	—
6.	Иные сведения	—

3. Пояснения к сведениям об объекте недвижимости с кадастровым номером 50:14:0030406:1208

1.	—
----	---

Описание местоположения зданий, сооружений, объектов незавершенного строительства на земельном участке

1. Сведения о характерных точках контура объекта недвижимости с кадастровым номером =

Система координат МСК-50, зона 2

Зона № 2

Обозначение характерных точек контура	Содержатся в Едином государственном реестре недвижимости		Определены в ходе выполнения комплексных кадастровых работ			Метод определения координат	Формулы, примененные для расчета средней квадратической погрешности определения координат характерных точек (M _t), м, с подставленными в такие формулы значениями и итоговые (вычисленные) значения M _t , м	
	Координаты, м		Радиус, м	Координаты, м				Радиус, м
	X	Y	R	X	Y			R

1	2	3	4	5	6	7	8	9
н947	—	—	—	4894 49.95	2217 400.8 5	—	Метод спутниковых геодезически х измерений (определений)	$Mt=\sqrt{(0.07^2+0.07^2)}=0.10$
н948	—	—	—	4894 52.94	2217 397.4 7	—	Метод спутниковых геодезически х измерений (определений)	$Mt=\sqrt{(0.07^2+0.07^2)}=0.10$
н949	—	—	—	4894 55.19	2217 399.4 6	—	Метод спутниковых геодезически х измерений (определений)	$Mt=\sqrt{(0.07^2+0.07^2)}=0.10$
н950	—	—	—	4894 52.19	2217 402.8 4	—	Метод спутниковых геодезически х измерений (определений)	$Mt=\sqrt{(0.07^2+0.07^2)}=0.10$
н947	—	—	—	4894 49.95	2217 400.8 5	—	Метод спутниковых геодезически х измерений (определений)	$Mt=\sqrt{(0.07^2+0.07^2)}=0.10$

2. Сведения о характеристиках объекта недвижимости с кадастровым номером 50:14:0030406:819

№ п/п	Наименование характеристики	Значение характеристики
1	2	3
1.	Вид объекта недвижимости	Здание
2.	Ранее присвоенный государственный учетный номер (инвентарный) здания, сооружения, объекта незавершенного строительства	—
3.	Кадастровый номер земельного участка (земельных участков), в границах которого (которых)	50:14:0030406:538

	расположены здание, сооружение, объект незавершенного строительства	
4.	Уникальный учетный номер кадастрового квартала, в границах которого расположены здание, сооружение, объект незавершенного строительства	50:14:0030406
5.	Адрес здания, сооружения, объекта незавершенного строительства	—
5.1	Сведения о местоположении здания, сооружения, объекта незавершенного строительства (при отсутствии адреса) в структурированном в соответствии с федеральной информационной адресной системой виде	—
5.2	Дополнительные сведения о местоположении	—
6.	Иные сведения	—

3. Пояснения к сведениям об объекте недвижимости с кадастровым номером 50:14:0030406:819

1.	—
----	---

Описание местоположения зданий, сооружений, объектов незавершенного строительства на земельном участке

1. Сведения о характерных точках контура объекта недвижимости с кадастровым номером
=

Система координат МСК-50, зона 2

Зона № 2

Обозначение характерных	Содержатся в Едином государственном реестре недвижимости	Определены в ходе выполнения комплексных кадастровых работ	Метод определения координат	Формулы, примененные для расчета средней квадратической погрешности определения
-------------------------	--	--	-----------------------------	---

точек конту ра	Координаты , м		Радиу с, м	Координаты , м		Радиус, м		координат характерных точек (M _t), м, с подставленными в такие формулы значениями и итоговые (вычисленные) значения M _t , м
	X	Y	R	X	Y	R		
1	2	3	4	5	6	7	8	9
н665	—	—	—	4891 99.56	2217 853.8 4	—	Метод спутниковых геодезически х измерений (определений)	$M_t = \sqrt{(0.07^2 + 0.07^2)} = 0.10$
н666	—	—	—	4892 06.57	2217 848.8 3	—	Метод спутниковых геодезически х измерений (определений)	$M_t = \sqrt{(0.07^2 + 0.07^2)} = 0.10$
н667	—	—	—	4892 08.95	2217 852.1 4	—	Метод спутниковых геодезически х измерений (определений)	$M_t = \sqrt{(0.07^2 + 0.07^2)} = 0.10$
н668	—	—	—	4892 01.94	2217 857.1 6	—	Метод спутниковых геодезически х измерений (определений)	$M_t = \sqrt{(0.07^2 + 0.07^2)} = 0.10$
н665	—	—	—	4891 99.56	2217 853.8 4	—	Метод спутниковых геодезически х измерений (определений)	$M_t = \sqrt{(0.07^2 + 0.07^2)} = 0.10$

2. Сведения о характеристиках объекта недвижимости с кадастровым номером 50:14:0030406:1213

№ п/п	Наименование характеристики	Значение характеристики
1	2	3
1.	Вид объекта недвижимости	Здание
2.	Ранее присвоенный государственный учетный номер (инвентарный) здания, сооружения, объекта незавершенного строительства	—
3.	Кадастровый номер земельного участка (земельных участков), в границах которого (которых) расположены здание, сооружение, объект незавершенного строительства	50:14:0030406:336
4.	Уникальный учетный номер кадастрового квартала, в границах которого расположены здание, сооружение, объект незавершенного строительства	50:14:0030406
5.	Адрес здания, сооружения, объекта незавершенного строительства	—
5.1	Сведения о местоположении здания, сооружения, объекта незавершенного строительства (при отсутствии адреса) в структурированном в соответствии с федеральной информационной адресной системой виде	—
5.2	Дополнительные сведения о местоположении	—
6.	Иные сведения	—

3. Пояснения к сведениям об объекте недвижимости с кадастровым номером 50:14:0030406:1213

1.	—
----	---

Описание местоположения зданий, сооружений, объектов незавершенного строительства на земельном участке

1. Сведения о характерных точках контура объекта недвижимости с кадастровым номером
=

Система координат МСК-50, зона 2

Зона № 2

Обозначение характерных точек контура	Содержатся в Едином государственном реестре недвижимости			Определены в ходе выполнения комплексных кадастровых работ			Метод определения координат	Формулы, примененные для расчета средней квадратической погрешности определения координат характерных точек (M _t), м, с подставленными в такие формулы значениями и итоговые (вычисленные) значения M _t , м
	Координаты , м		Радиус, м	Координаты , м		Радиус, м		
	X	Y	R	X	Y	R		
1	2	3	4	5	6	7	8	9
н1318	—	—	—	4897 91.87	2216 940.4 0	—	Метод спутниковых геодезических измерений (определений)	M _t =√(0.07²+0.07²)=0.10
н1319	—	—	—	4897 89.43	2216 935.9 6	—	Метод спутниковых геодезических измерений (определений)	M _t =√(0.07²+0.07²)=0.10
н1320	—	—	—	4897 93.46	2216 933.7 5	—	Метод спутниковых геодезических измерений (определений)	M _t =√(0.07²+0.07²)=0.10
н1321	—	—	—	4897 95.90	2216 938.2 0	—	Метод спутниковых геодезических измерений (определений)	M _t =√(0.07²+0.07²)=0.10

н1318	—	—	—	4897 91.87	2216 940.4 0	—	Метод спутниковых геодезически х измерений (определений)	$Mt = \sqrt{(0.07^2 + 0.07^2)} = 0.10$
-------	---	---	---	---------------	--------------------	---	--	--

2. Сведения о характеристиках объекта недвижимости с кадастровым номером 50:14:0030406:1199

№ п/п	Наименование характеристики	Значение характеристики
1	2	3
1.	Вид объекта недвижимости	Здание
2.	Ранее присвоенный государственный учетный номер (инвентарный) здания, сооружения, объекта незавершенного строительства	—
3.	Кадастровый номер земельного участка (земельных участков), в границах которого (которых) расположены здание, сооружение, объект незавершенного строительства	50:14:0030406:191
4.	Уникальный учетный номер кадастрового квартала, в границах которого расположены здание, сооружение, объект незавершенного строительства	50:14:0030406
5.	Адрес здания, сооружения, объекта незавершенного строительства	—
5.1	Сведения о местоположении здания, сооружения, объекта незавершенного строительства (при отсутствии адреса) в структурированном в соответствии с федеральной информационной адресной системой виде	—
5.2	Дополнительные сведения о местоположении	—
6.	Иные сведения	—

3. Пояснения к сведениям об объекте недвижимости с кадастровым номером 50:14:0030406:1199

1.	—
----	---

**Описание местоположения зданий, сооружений,
объектов незавершенного строительства на земельном участке**

1. Сведения о характерных точках контура объекта недвижимости с кадастровым номером =								
Система координат МСК-50, зона 2						Зона № 2		
Обозначение характерных точек контура	Содержатся в Едином государственном реестре недвижимости			Определены в ходе выполнения комплексных кадастровых работ			Метод определения координат	Формулы, примененные для расчета средней квадратической погрешности определения координат характерных точек (Mt), м, с подставленными в такие формулы значениями и итоговые (вычисленные) значения Mt, м
	Координаты, м		Радиус, м	Координаты, м		Радиус, м		
	X	Y	R	X	Y	R		
1	2	3	4	5	6	7	8	9
н1657	—	—	—	4901 41.91	2216 785.7 3	—	Метод спутниковых геодезических измерений (определений)	$Mt=\sqrt{(0.07^2+0.07^2)}=0.10$
н1660	—	—	—	4901 47.07	2216 783.5 0	—	Метод спутниковых геодезических измерений (определений)	$Mt=\sqrt{(0.07^2+0.07^2)}=0.10$
н1659	—	—	—	4901 43.49	2216 775.2 3	—	Метод спутниковых геодезических измерений (определений)	$Mt=\sqrt{(0.07^2+0.07^2)}=0.10$

н1658	—	—	—	4901 38.33	2216 777.4 6	—	Метод спутниковых геодезически х измерений (определений)	$Mt=\sqrt{(0.07^2+0.07^2)}=0.10$
н1657	—	—	—	4901 41.91	2216 785.7 3	—	Метод спутниковых геодезически х измерений (определений)	$Mt=\sqrt{(0.07^2+0.07^2)}=0.10$

2. Сведения о характеристиках объекта недвижимости с кадастровым номером 50:14:0030406:1635

№ п/п	Наименование характеристики	Значение характеристики
1	2	3
1.	Вид объекта недвижимости	Здание
2.	Ранее присвоенный государственный учетный номер (инвентарный) здания, сооружения, объекта незавершенного строительства	—
3.	Кадастровый номер земельного участка (земельных участков), в границах которого (которых) расположены здание, сооружение, объект незавершенного строительства	50:14:0030406:220
4.	Уникальный учетный номер кадастрового квартала, в границах которого расположены здание, сооружение, объект незавершенного строительства	50:14:0030406
5.	Адрес здания, сооружения, объекта незавершенного строительства	—
5.1	Сведения о местоположении здания, сооружения, объекта незавершенного строительства (при отсутствии адреса) в структурированном в соответствии с федеральной информационной адресной системой виде	—
5.2	Дополнительные сведения о местоположении	—
6.	Иные сведения	—

3. Пояснения к сведениям об объекте недвижимости с кадастровым номером 50:14:0030406:1635

1.	—										
Описание местоположения зданий, сооружений, объектов незавершенного строительства на земельном участке											
1. Сведения о характерных точках контура объекта недвижимости с кадастровым номером =											
Система координат <u>МСК-50, зона 2</u>						Зона № <u>2</u>					
Обозначение характерных точек контура	Содержатся в Едином государственном реестре недвижимости			Определены в ходе выполнения комплексных кадастровых работ			Метод определения координат	Формулы, примененные для расчета средней квадратической погрешности определения координат характерных точек (M _t), м, с подставленными в такие формулы значениями и итоговые (вычисленные) значения M _t , м			
	Координаты, м		Радиус, м	Координаты, м		Радиус, м					
X	Y	R	X	Y	R						
1	2	3	4	5	6	7	8	9			
н1346	—	—	—	4901 19.96	2216 756.8 8	—	Метод спутниковых геодезических измерений (определений)	M _t =√(0.07²+0.07²)=0.10			
н1347	—	—	—	4901 24.55	2216 755.0 9	—	Метод спутниковых геодезических измерений (определений)	M _t =√(0.07²+0.07²)=0.10			
н1663	—	—	—	4901	2216 763.6	—	Метод спутниковых	M _t =√(0.07²+0.07²)=0.			

				27.88	2		геодезическ х измерений (определений)	10
н1664	—	—	—	4901 23.29	2216 765.4 1	—	Метод спутниковых геодезическ х измерений (определений)	$Mt=\sqrt{(0.07^2+0.07^2)}=0.10$
н1346	—	—	—	4901 19.96	2216 756.8 8	—	Метод спутниковых геодезическ х измерений (определений)	$Mt=\sqrt{(0.07^2+0.07^2)}=0.10$

2. Сведения о характеристиках объекта недвижимости с кадастровым номером 50:14:0030406:1642

№ п/п	Наименование характеристики	Значение характеристики
1	2	3
1.	Вид объекта недвижимости	Здание
2.	Ранее присвоенный государственный учетный номер (инвентарный) здания, сооружения, объекта незавершенного строительства	—
3.	Кадастровый номер земельного участка (земельных участков), в границах которого (которых) расположены здание, сооружение, объект незавершенного строительства	50:14:0030406:220
4.	Уникальный учетный номер кадастрового квартала, в границах которого расположены здание, сооружение, объект незавершенного строительства	50:14:0030406
5.	Адрес здания, сооружения, объекта незавершенного строительства	—
5.1	Сведения о местоположении здания, сооружения, объекта незавершенного строительства (при отсутствии адреса) в структурированном в соответствии с федеральной информационной адресной системой виде	—
5.2	Дополнительные сведения о местоположении	—

6.	Иные сведения					—		
3. Пояснения к сведениям об объекте недвижимости с кадастровым номером 50:14:0030406:1642								
1.	—							
Описание местоположения зданий, сооружений, объектов незавершенного строительства на земельном участке								
1. Сведения о характерных точках контура объекта недвижимости с кадастровым номером —								
Система координат МСК-50, зона 2						Зона № 2		
Обозначение характерных точек контура	Содержатся в Едином государственном реестре недвижимости			Определены в ходе выполнения комплексных кадастровых работ			Метод определения координат	Формулы, примененные для расчета средней квадратической погрешности определения координат характерных точек (M _t), м, с подставленными в такие формулы значениями и итоговые (вычисленные) значения M _t , м
	Координаты, м		Радиус, м	Координаты, м		Радиус, м		
	X	Y	R	X	Y	R		
1	2	3	4	5	6	7	8	9
н951	—	—	—	4894 29.71	2217 487.8 5	—	Метод спутниковых геодезических измерений (определений)	M _t =√(0.07²+0.07²)=0.10
н952	—	—	—	4894 25.51	2217 493.0 3	—	Метод спутниковых геодезических измерений	M _t =√(0.07²+0.07²)=0.10

50:14:0030406:1215

№ п/п	Наименование характеристики	Значение характеристики
1	2	3
1.	Вид объекта недвижимости	Здание
2.	Ранее присвоенный государственный учетный номер (инвентарный) здания, сооружения, объекта незавершенного строительства	—
3.	Кадастровый номер земельного участка (земельных участков), в границах которого (которых) расположены здание, сооружение, объект незавершенного строительства	50:14:0030406:686
4.	Уникальный учетный номер кадастрового квартала, в границах которого расположены здание, сооружение, объект незавершенного строительства	50:14:0030406
5.	Адрес здания, сооружения, объекта незавершенного строительства	—
5.1	Сведения о местоположении здания, сооружения, объекта незавершенного строительства (при отсутствии адреса) в структурированном в соответствии с федеральной информационной адресной системой виде	—
5.2	Дополнительные сведения о местоположении	—
6.	Иные сведения	—

3. Пояснения к сведениям об объекте недвижимости с кадастровым номером 50:14:0030406:1215

1.	—
----	---

**Описание местоположения зданий, сооружений,
объектов незавершенного строительства на земельном участке**

1. Сведения о характерных точках контура объекта недвижимости с кадастровым номером
=

Система координат МСК-50, зона 2

Зона № 2

Обозначение характерных точек контура	Содержатся в Едином государственном реестре недвижимости		Определены в ходе выполнения комплексных кадастровых работ				Метод определения координат	Формулы, примененные для расчета средней квадратической погрешности определения координат характерных точек (M _t), м, с подставленными в такие формулы значениями и итоговые (вычисленные) значения M _t , м		
	Координаты , м		Радиус, с, м		Координаты , м				Радиус, м	
	X	Y	R	X	Y	R				
1	2	3	4	5	6	7	8	9		
н959	—	—	—	4894 14.06	2217 464.9 4	—	Метод спутниковых геодезических измерений (определений)	M _t =√(0.07²+0.07²)=0.10		
н960	—	—	—	4894 11.69	2217 468.1 0	—	Метод спутниковых геодезических измерений (определений)	M _t =√(0.07²+0.07²)=0.10		
н961	—	—	—	4894 08.89	2217 466.0 1	—	Метод спутниковых геодезических измерений (определений)	M _t =√(0.07²+0.07²)=0.10		
н962	—	—	—	4894 11.26	2217 462.8 4	—	Метод спутниковых геодезических измерений (определений)	M _t =√(0.07²+0.07²)=0.10		

н959	—	—	—	4894 14.06	2217 464.9 4	—	Метод спутниковых геодезически х измерений (определений)	$Mt = \sqrt{(0.07^2 + 0.07^2)} = 0.10$
------	---	---	---	---------------	--------------------	---	--	--

2. Сведения о характеристиках объекта недвижимости с кадастровым номером 50:14:0030406:1216

№ п/п	Наименование характеристики	Значение характеристики
1	2	3
1.	Вид объекта недвижимости	Здание
2.	Ранее присвоенный государственный учетный номер (инвентарный) здания, сооружения, объекта незавершенного строительства	—
3.	Кадастровый номер земельного участка (земельных участков), в границах которого (которых) расположены здание, сооружение, объект незавершенного строительства	50:14:0030406:355
4.	Уникальный учетный номер кадастрового квартала, в границах которого расположены здание, сооружение, объект незавершенного строительства	50:14:0030406
5.	Адрес здания, сооружения, объекта незавершенного строительства	—
5.1	Сведения о местоположении здания, сооружения, объекта незавершенного строительства (при отсутствии адреса) в структурированном в соответствии с федеральной информационной адресной системой виде	—
5.2	Дополнительные сведения о местоположении	—
6.	Иные сведения	—

3. Пояснения к сведениям об объекте недвижимости с кадастровым номером 50:14:0030406:1216

1.	—
----	---

**Описание местоположения зданий, сооружений,
объектов незавершенного строительства на земельном участке**

1. Сведения о характерных точках контура объекта недвижимости с кадастровым номером =								
Система координат <u>МСК-50, зона 2</u>						Зона № <u>2</u>		
Обозначение характерных точек контура	Содержатся в Едином государственном реестре недвижимости			Определены в ходе выполнения комплексных кадастровых работ			Метод определения координат	Формулы, примененные для расчета средней квадратической погрешности определения координат характерных точек (Mt), м, с подставленными в такие формулы значениями и итоговые (вычисленные) значения Mt, м
	Координаты, м		Радиус, м	Координаты, м		Радиус, м		
	X	Y	R	X	Y	R		
1	2	3	4	5	6	7	8	9
н1395	—	—	—	4898 72.45	2216 820.1 1	—	Метод спутниковых геодезических измерений (определений)	$Mt=\sqrt{(0.07^2+0.07^2)}=0.10$
н1396	—	—	—	4898 69.64	2216 815.2 9	—	Метод спутниковых геодезических измерений (определений)	$Mt=\sqrt{(0.07^2+0.07^2)}=0.10$
н1397	—	—	—	4898 72.96	2216 813.3 6	—	Метод спутниковых геодезических измерений (определений)	$Mt=\sqrt{(0.07^2+0.07^2)}=0.10$

н1398	—	—	—	4898 75.77	2216 818.1 7	—	Метод спутниковых геодезически х измерений (определений)	$Mt=\sqrt{(0.07^2+0.07^2)}=0.10$
н1395	—	—	—	4898 72.45	2216 820.1 1	—	Метод спутниковых геодезически х измерений (определений)	$Mt=\sqrt{(0.07^2+0.07^2)}=0.10$

2. Сведения о характеристиках объекта недвижимости с кадастровым номером 50:14:0030406:1661

№ п/п	Наименование характеристики	Значение характеристики
1	2	3
1.	Вид объекта недвижимости	Сооружение
2.	Ранее присвоенный государственный учетный номер (инвентарный) здания, сооружения, объекта незавершенного строительства	—
3.	Кадастровый номер земельного участка (земельных участков), в границах которого (которых) расположены здание, сооружение, объект незавершенного строительства	50:14:0030406:203
4.	Уникальный учетный номер кадастрового квартала, в границах которого расположены здание, сооружение, объект незавершенного строительства	50:14:0030406
5.	Адрес здания, сооружения, объекта незавершенного строительства	—
5.1	Сведения о местоположении здания, сооружения, объекта незавершенного строительства (при отсутствии адреса) в структурированном в соответствии с федеральной информационной адресной системой виде	—
5.2	Дополнительные сведения о местоположении	—
6.	Иные сведения	—

3. Пояснения к сведениям об объекте недвижимости с кадастровым номером 50:14:0030406:1661

1.	—										
Описание местоположения зданий, сооружений, объектов незавершенного строительства на земельном участке											
1. Сведения о характерных точках контура объекта недвижимости с кадастровым номером =											
Система координат <u>МСК-50, зона 2</u>						Зона № <u>2</u>					
Обозначение характерных точек контура	Содержатся в Едином государственном реестре недвижимости			Определены в ходе выполнения комплексных кадастровых работ			Метод определения координат	Формулы, примененные для расчета средней квадратической погрешности определения координат характерных точек (M _t), м, с подставленными в такие формулы значениями и итоговые (вычисленные) значения M _t , м			
	Координаты, м		Радиус, м	Координаты, м		Радиус, м					
X	Y	R	X	Y	R						
1	2	3	4	5	6	7	8	9			
н935	—	—	—	4894 73.79	2217 309.6 9	—	Метод спутниковых геодезических измерений (определений)	M _t =√(0.07²+0.07²)=0.10			
н938	—	—	—	4894 71.86	2217 312.2 5	—	Метод спутниковых геодезических измерений (определений)	M _t =√(0.07²+0.07²)=0.10			
н937	—	—	—	4894	2217 315.1	—	Метод спутниковых	M _t =√(0.07²+0.07²)=0.			

				75.68	4		геодезическ х измерений (определений)	10
н936	—	—	—	4894 77.61	2217 312.5 7	—	Метод спутниковых геодезическ х измерений (определений)	$Mt=\sqrt{(0.07^2+0.07^2)}=0.10$
н935	—	—	—	4894 73.79	2217 309.6 9	—	Метод спутниковых геодезическ х измерений (определений)	$Mt=\sqrt{(0.07^2+0.07^2)}=0.10$

2. Сведения о характеристиках объекта недвижимости с кадастровым номером 50:14:0030406:1667

№ п/п	Наименование характеристики	Значение характеристики
1	2	3
1.	Вид объекта недвижимости	Здание
2.	Ранее присвоенный государственный учетный номер (инвентарный) здания, сооружения, объекта незавершенного строительства	—
3.	Кадастровый номер земельного участка (земельных участков), в границах которого (которых) расположены здание, сооружение, объект незавершенного строительства	50:14:0030406:182
4.	Уникальный учетный номер кадастрового квартала, в границах которого расположены здание, сооружение, объект незавершенного строительства	50:14:0030406
5.	Адрес здания, сооружения, объекта незавершенного строительства	—
5.1	Сведения о местоположении здания, сооружения, объекта незавершенного строительства (при отсутствии адреса) в структурированном в соответствии с федеральной информационной адресной системой виде	—
5.2	Дополнительные сведения о местоположении	—

6.	Иные сведения					—		
3. Пояснения к сведениям об объекте недвижимости с кадастровым номером 50:14:0030406:1667								
1.	—							
Описание местоположения зданий, сооружений, объектов незавершенного строительства на земельном участке								
1. Сведения о характерных точках контура объекта недвижимости с кадастровым номером —								
Система координат МСК-50, зона 2						Зона № 2		
Обозначение характерных точек контура	Содержатся в Едином государственном реестре недвижимости			Определены в ходе выполнения комплексных кадастровых работ			Метод определения координат	Формулы, примененные для расчета средней квадратической погрешности определения координат характерных точек (M _t), м, с подставленными в такие формулы значениями и итоговые (вычисленные) значения M _t , м
	Координаты, м		Радиус, м	Координаты, м		Радиус, м		
	X	Y	R	X	Y	R		
1	2	3	4	5	6	7	8	9
н1135	—	—	—	4895 11.64	2217 305.2 3	—	Метод спутниковых геодезических измерений (определений)	M _t =√(0.07²+0.07²)=0.10
н1136	—	—	—	4895 08.70	2217 308.8 6	—	Метод спутниковых геодезических измерений	M _t =√(0.07²+0.07²)=0.10

							(определений)	
н1137	—	—	—	4895 03.89	2217 304.9 6	—	Метод спутниковых геодезических измерений (определений)	$Mt=\sqrt{(0.07^2+0.07^2)}=0.10$
н1138	—	—	—	4895 06.83	2217 301.3 3	—	Метод спутниковых геодезических измерений (определений)	$Mt=\sqrt{(0.07^2+0.07^2)}=0.10$
н1135	—	—	—	4895 11.64	2217 305.2 3	—	Метод спутниковых геодезических измерений (определений)	$Mt=\sqrt{(0.07^2+0.07^2)}=0.10$

2. Сведения о характеристиках объекта недвижимости с кадастровым номером 50:14:0030406:1654

№ п/п	Наименование характеристики	Значение характеристики
1	2	3
1.	Вид объекта недвижимости	Сооружение
2.	Ранее присвоенный государственный учетный номер (инвентарный) здания, сооружения, объекта незавершенного строительства	—
3.	Кадастровый номер земельного участка (земельных участков), в границах которого (которых) расположены здание, сооружение, объект незавершенного строительства	50:14:0030406:655
4.	Уникальный учетный номер кадастрового квартала, в границах которого расположены здание, сооружение, объект незавершенного строительства	50:14:0030406
5.	Адрес здания, сооружения, объекта незавершенного строительства	—
5.1	Сведения о местоположении здания, сооружения, объекта незавершенного строительства (при отсутствии адреса) в структурированном в соответствии с федеральной информационной	—

	адресной системой виде							
5.2	Дополнительные сведения о местоположении					—		
6.	Иные сведения					—		
3. Пояснения к сведениям об объекте недвижимости с кадастровым номером 50:14:0030406:1654								
1.	—							
Описание местоположения зданий, сооружений, объектов незавершенного строительства на земельном участке								
1. Сведения о характерных точках контура объекта недвижимости с кадастровым номером =								
Система координат МСК-50, зона 2				Зона № 2				
Обозначение характерных точек контура	Содержатся в Едином государственном реестре недвижимости			Определены в ходе выполнения комплексных кадастровых работ		Метод определения координат	Формулы, примененные для расчета средней квадратической погрешности определения координат характерных точек (M _t), м, с подставленными в такие формулы значениями и итоговые (вычисленные) значения M _t , м	
	Координаты, м		Радиус, м	Координаты, м	Радиус, м			
	X	Y	R	X	Y			R
1	2	3	4	5	6	7	8	9
н583	—	—	—	4892 45.40	2217 616.0 1	—	Метод спутниковых геодезических измерений (определений)	M _t =√(0.07²+0.07²)=0.10

н584	—	—	—	4892 44.52	2217 615.0 3	—	Метод спутниковых геодезически х измерений (определений)	$Mt=\sqrt{(0.07^2+0.07^2)}=0.10$
н585	—	—	—	4892 50.12	2217 611.0 5	—	Метод спутниковых геодезически х измерений (определений)	$Mt=\sqrt{(0.07^2+0.07^2)}=0.10$
н586	—	—	—	4892 49.32	2217 609.9 4	—	Метод спутниковых геодезически х измерений (определений)	$Mt=\sqrt{(0.07^2+0.07^2)}=0.10$
н587	—	—	—	4892 51.75	2217 608.1 7	—	Метод спутниковых геодезически х измерений (определений)	$Mt=\sqrt{(0.07^2+0.07^2)}=0.10$
н588	—	—	—	4892 59.01	2217 618.1 5	—	Метод спутниковых геодезически х измерений (определений)	$Mt=\sqrt{(0.07^2+0.07^2)}=0.10$
н589	—	—	—	4892 51.23	2217 623.8 1	—	Метод спутниковых геодезически х измерений (определений)	$Mt=\sqrt{(0.07^2+0.07^2)}=0.10$
н590	—	—	—	4892 47.69	2217 618.9 4	—	Метод спутниковых геодезически х измерений (определений)	$Mt=\sqrt{(0.07^2+0.07^2)}=0.10$
н591	—	—	—	4892 45.54	2217 620.5 1	—	Метод спутниковых геодезически	$Mt=\sqrt{(0.07^2+0.07^2)}=0.10$

							х измерений (определений)	
н592	—	—	—	4892 44.40	2217 620.3 4	—	Метод спутниковых геодезически х измерений (определений)	$Mt=\sqrt{(0.07^2+0.07^2)}=0.10$
н593	—	—	—	4892 43.18	2217 618.9 0	—	Метод спутниковых геодезически х измерений (определений)	$Mt=\sqrt{(0.07^2+0.07^2)}=0.10$
н594	—	—	—	4892 43.39	2217 617.7 6	—	Метод спутниковых геодезически х измерений (определений)	$Mt=\sqrt{(0.07^2+0.07^2)}=0.10$
н583	—	—	—	4892 45.40	2217 616.0 1	—	Метод спутниковых геодезически х измерений (определений)	$Mt=\sqrt{(0.07^2+0.07^2)}=0.10$

2. Сведения о характеристиках объекта недвижимости с кадастровым номером 50:14:0030406:1227

№ п/п	Наименование характеристики	Значение характеристики
1	2	3
1.	Вид объекта недвижимости	Здание
2.	Ранее присвоенный государственный учетный номер (инвентарный) здания, сооружения, объекта незавершенного строительства	—
3.	Кадастровый номер земельного участка (земельных участков), в границах которого (которых) расположены здание, сооружение, объект незавершенного строительства	50:14:0030406:2225
4.	Уникальный учетный номер кадастрового квартала, в границах которого расположены здание, сооружение,	50:14:0030406

	объект незавершенного строительства	
5.	Адрес здания, сооружения, объекта незавершенного строительства	—
5.1	Сведения о местоположении здания, сооружения, объекта незавершенного строительства (при отсутствии адреса) в структурированном в соответствии с федеральной информационной адресной системой виде	—
5.2	Дополнительные сведения о местоположении	—
6.	Иные сведения	—

3. Пояснения к сведениям об объекте недвижимости с кадастровым номером 50:14:0030406:1227

1.	—
----	---

Описание местоположения зданий, сооружений, объектов незавершенного строительства на земельном участке

1. Сведения о характерных точках контура объекта недвижимости с кадастровым номером =

Система координат МСК-50, зона 2

Зона № 2

Обозначение характерных точек контура	Содержатся в Едином государственном реестре недвижимости		Определены в ходе выполнения комплексных кадастровых работ			Метод определения координат	Формулы, примененные для расчета средней квадратической погрешности определения координат характерных точек (M_t), м, с подставленными в такие формулы значениями и итоговые (вычисленные) значения M_t , м			
	Координаты , м		Радиус, с, м		Координаты , м			Радиус, м		
	X	Y	R	X	Y			R		

1	2	3	4	5	6	7	8	9
н1176	—	—	—	4895 47.45	2217 484.8 6	—	Метод спутниковых геодезически х измерений (определений)	$Mt=\sqrt{(0.07^2+0.07^2)}=0.10$
н1177	—	—	—	4895 54.84	2217 494.5 6	—	Метод спутниковых геодезически х измерений (определений)	$Mt=\sqrt{(0.07^2+0.07^2)}=0.10$
н1178	—	—	—	4895 45.93	2217 501.3 5	—	Метод спутниковых геодезически х измерений (определений)	$Mt=\sqrt{(0.07^2+0.07^2)}=0.10$
н1179	—	—	—	4895 38.54	2217 491.6 5	—	Метод спутниковых геодезически х измерений (определений)	$Mt=\sqrt{(0.07^2+0.07^2)}=0.10$
н1176	—	—	—	4895 47.45	2217 484.8 6	—	Метод спутниковых геодезически х измерений (определений)	$Mt=\sqrt{(0.07^2+0.07^2)}=0.10$

2. Сведения о характеристиках объекта недвижимости с кадастровым номером 50:14:0030406:1229

№ п/п	Наименование характеристики	Значение характеристики
1	2	3
1.	Вид объекта недвижимости	Здание
2.	Ранее присвоенный государственный учетный номер (инвентарный) здания, сооружения, объекта незавершенного строительства	—
3.	Кадастровый номер земельного участка (земельных участков), в границах которого (которых)	50:14:0030406:640

	расположены здание, сооружение, объект незавершенного строительства	
4.	Уникальный учетный номер кадастрового квартала, в границах которого расположены здание, сооружение, объект незавершенного строительства	50:14:0030406
5.	Адрес здания, сооружения, объекта незавершенного строительства	—
5.1	Сведения о местоположении здания, сооружения, объекта незавершенного строительства (при отсутствии адреса) в структурированном в соответствии с федеральной информационной адресной системой виде	—
5.2	Дополнительные сведения о местоположении	—
6.	Иные сведения	—

3. Пояснения к сведениям об объекте недвижимости с кадастровым номером 50:14:0030406:1229

1.	—
----	---

Описание местоположения зданий, сооружений, объектов незавершенного строительства на земельном участке

1. Сведения о характерных точках контура объекта недвижимости с кадастровым номером =

Система координат МСК-50, зона 2

Зона № 2

Обозначение характерных	Содержатся в Едином государственном реестре недвижимости	Определены в ходе выполнения комплексных кадастровых работ	Метод определения координат	Формулы, примененные для расчета средней квадратической погрешности определения
-------------------------	--	--	-----------------------------	---

точек контура	Координаты, м		Радиус, м	Координаты, м		Радиус, м		координат характерных точек (M_t), м, с подставленными в такие формулы значениями и итоговые (вычисленные) значения M_t , м
	X	Y	R	X	Y	R		
1	2	3	4	5	6	7	8	9
н136	—	—	—	4889 57.41	2217 644.4 9	—	Метод спутниковых геодезических измерений (определений)	$M_t = \sqrt{(0.07^2 + 0.07^2)} = 0.10$
н139	—	—	—	4889 54.46	2217 646.5 6	—	Метод спутниковых геодезических измерений (определений)	$M_t = \sqrt{(0.07^2 + 0.07^2)} = 0.10$
н138	—	—	—	4889 57.80	2217 651.3 1	—	Метод спутниковых геодезических измерений (определений)	$M_t = \sqrt{(0.07^2 + 0.07^2)} = 0.10$
н137	—	—	—	4889 60.74	2217 649.2 4	—	Метод спутниковых геодезических измерений (определений)	$M_t = \sqrt{(0.07^2 + 0.07^2)} = 0.10$
н136	—	—	—	4889 57.41	2217 644.4 9	—	Метод спутниковых геодезических измерений (определений)	$M_t = \sqrt{(0.07^2 + 0.07^2)} = 0.10$

2. Сведения о характеристиках объекта недвижимости с кадастровым номером 50:14:0030406:1247

№ п/п	Наименование характеристики	Значение характеристики
1	2	3
1.	Вид объекта недвижимости	Здание
2.	Ранее присвоенный государственный учетный номер (инвентарный) здания, сооружения, объекта незавершенного строительства	—
3.	Кадастровый номер земельного участка (земельных участков), в границах которого (которых) расположены здание, сооружение, объект незавершенного строительства	50:14:0030406:2194
4.	Уникальный учетный номер кадастрового квартала, в границах которого расположены здание, сооружение, объект незавершенного строительства	50:14:0030406
5.	Адрес здания, сооружения, объекта незавершенного строительства	—
5.1	Сведения о местоположении здания, сооружения, объекта незавершенного строительства (при отсутствии адреса) в структурированном в соответствии с федеральной информационной адресной системой виде	—
5.2	Дополнительные сведения о местоположении	—
6.	Иные сведения	—

3. Пояснения к сведениям об объекте недвижимости с кадастровым номером 50:14:0030406:1247

1.	—
----	---

Описание местоположения зданий, сооружений, объектов незавершенного строительства на земельном участке

1. Сведения о характерных точках контура объекта недвижимости с кадастровым номером
=

Система координат МСК-50, зона 2

Зона № 2

Обозначение характерных точек контура	Содержатся в Едином государственном реестре недвижимости		Определены в ходе выполнения комплексных кадастровых работ				Метод определения координат	Формулы, примененные для расчета средней квадратической погрешности определения координат характерных точек (M _t), м, с подставленными в такие формулы значениями и итоговые (вычисленные) значения M _t , м		
	Координаты , м		Радиус, м		Координаты , м				Радиус, м	
	X	Y	R	X	Y	R				
1	2	3	4	5	6	7	8	9		
н140	—	—	—	4889 61.31	2217 656.4 5	—	Метод спутниковых геодезических измерений (определений)	M _t =√(0.07²+0.07²)=0.10		
н141	—	—	—	4889 64.30	2217 654.3 6	—	Метод спутниковых геодезических измерений (определений)	M _t =√(0.07²+0.07²)=0.10		
н142	—	—	—	4889 71.16	2217 664.1 5	—	Метод спутниковых геодезических измерений (определений)	M _t =√(0.07²+0.07²)=0.10		
н143	—	—	—	4889 68.22	2217 666.2 0	—	Метод спутниковых геодезических измерений (определений)	M _t =√(0.07²+0.07²)=0.10		

н140	—	—	—	4889 61.31	2217 656.4 5	—	Метод спутниковых геодезически х измерений (определений)	$Mt = \sqrt{(0.07^2 + 0.07^2)} = 0.10$
------	---	---	---	---------------	--------------------	---	--	--

2. Сведения о характеристиках объекта недвижимости с кадастровым номером 50:14:0030406:1248

№ п/п	Наименование характеристики	Значение характеристики
1	2	3
1.	Вид объекта недвижимости	Здание
2.	Ранее присвоенный государственный учетный номер (инвентарный) здания, сооружения, объекта незавершенного строительства	—
3.	Кадастровый номер земельного участка (земельных участков), в границах которого (которых) расположены здание, сооружение, объект незавершенного строительства	—
4.	Уникальный учетный номер кадастрового квартала, в границах которого расположены здание, сооружение, объект незавершенного строительства	50:14:0030406
5.	Адрес здания, сооружения, объекта незавершенного строительства	—
5.1	Сведения о местоположении здания, сооружения, объекта незавершенного строительства (при отсутствии адреса) в структурированном в соответствии с федеральной информационной адресной системой виде	—
5.2	Дополнительные сведения о местоположении	—
6.	Иные сведения	—

3. Пояснения к сведениям об объекте недвижимости с кадастровым номером 50:14:0030406:1248

1.	—
----	---

**Описание местоположения зданий, сооружений,
объектов незавершенного строительства на земельном участке**

1. Сведения о характерных точках контура объекта недвижимости с кадастровым номером =								
Система координат <u>МСК-50, зона 2</u>						Зона № <u>2</u>		
Обозначение характерных точек контура	Содержатся в Едином государственном реестре недвижимости			Определены в ходе выполнения комплексных кадастровых работ			Метод определения координат	Формулы, примененные для расчета средней квадратической погрешности определения координат характерных точек (Mt), м, с подставленными в такие формулы значениями и итоговые (вычисленные) значения Mt, м
	Координаты, м		Радиус, м	Координаты, м		Радиус, м		
	X	Y	R	X	Y	R		
1	2	3	4	5	6	7	8	9
н1326	—	—	—	4900 24.33	2216 810.2 4	—	Метод спутниковых геодезических измерений (определений)	$Mt=\sqrt{(0.07^2+0.07^2)}=0.10$
н1325	—	—	—	4900 21.90	2216 805.2 7	—	Метод спутниковых геодезических измерений (определений)	$Mt=\sqrt{(0.07^2+0.07^2)}=0.10$
н1329	—	—	—	4900 21.69	2216 804.8 4	—	Метод спутниковых геодезических измерений (определений)	$Mt=\sqrt{(0.07^2+0.07^2)}=0.10$

н1330	—	—	—	4900 24.35	2216 803.5 0	—	Метод спутниковых геодезически х измерений (определений)	$Mt=\sqrt{(0.07^2+0.07^2)}=0.10$
н1575	—	—	—	4900 27.11	2216 808.9 9	—	Метод спутниковых геодезически х измерений (определений)	$Mt=\sqrt{(0.07^2+0.07^2)}=0.10$
н1326	—	—	—	4900 24.33	2216 810.2 4	—	Метод спутниковых геодезически х измерений (определений)	$Mt=\sqrt{(0.07^2+0.07^2)}=0.10$

2. Сведения о характеристиках объекта недвижимости с кадастровым номером 50:14:0030406:1695

№ п/п	Наименование характеристики	Значение характеристики
1	2	3
1.	Вид объекта недвижимости	Здание
2.	Ранее присвоенный государственный учетный номер (инвентарный) здания, сооружения, объекта незавершенного строительства	—
3.	Кадастровый номер земельного участка (земельных участков), в границах которого (которых) расположены здание, сооружение, объект незавершенного строительства	50:14:0030406:213
4.	Уникальный учетный номер кадастрового квартала, в границах которого расположены здание, сооружение, объект незавершенного строительства	50:14:0030406
5.	Адрес здания, сооружения, объекта незавершенного строительства	—
5.1	Сведения о местоположении здания, сооружения, объекта незавершенного строительства (при отсутствии адреса) в структурированном в соответствии с федеральной информационной адресной системой виде	—

5.2	Дополнительные сведения о местоположении	—
6.	Иные сведения	—

3. Пояснения к сведениям об объекте недвижимости с кадастровым номером 50:14:0030406:1695

1.	—
----	---

Описание местоположения зданий, сооружений, объектов незавершенного строительства на земельном участке

1. Сведения о характерных точках контура объекта недвижимости с кадастровым номером =

Система координат МСК-50, зона 2

Зона № 2

Обозначение характерных точек контура	Содержатся в Едином государственном реестре недвижимости			Определены в ходе выполнения комплексных кадастровых работ			Метод определения координат	Формулы, примененные для расчета средней квадратической погрешности определения координат характерных точек (M_t), м, с подставленными в такие формулы значениями и итоговые (вычисленные) значения M_t , м
	Координаты, м		Радиус, м	Координаты, м		Радиус, м		
	X	Y	R	X	Y	R		
1	2	3	4	5	6	7	8	9
н1317	—	—	—	4900 53.95	2216 816.27	—	Метод спутниковых геодезических измерений (определений)	$M_t = \sqrt{(0.07^2 + 0.07^2)} = 0.10$
н1579	—	—	—	4900 51.02	2216 810.8	—	Метод спутниковых	$M_t = \sqrt{(0.07^2 + 0.07^2)} = 0.10$

					6		геодезическ х измерений (определений)	
н1578	—	—	—	4900 48.47	2216 812.2 4	—	Метод спутниковых геодезическ х измерений (определений)	$Mt=\sqrt{(0.07^2+0.07^2)}=0.10$
н1577	—	—	—	4900 51.40	2216 817.6 5	—	Метод спутниковых геодезическ х измерений (определений)	$Mt=\sqrt{(0.07^2+0.07^2)}=0.10$
н1317	—	—	—	4900 53.95	2216 816.2 7	—	Метод спутниковых геодезическ х измерений (определений)	$Mt=\sqrt{(0.07^2+0.07^2)}=0.10$

2. Сведения о характеристиках объекта недвижимости с кадастровым номером 50:14:0030406:1696

№ п/п	Наименование характеристики	Значение характеристики
1	2	3
1.	Вид объекта недвижимости	Здание
2.	Ранее присвоенный государственный учетный номер (инвентарный) здания, сооружения, объекта незавершенного строительства	—
3.	Кадастровый номер земельного участка (земельных участков), в границах которого (которых) расположены здание, сооружение, объект незавершенного строительства	50:14:0030406:213
4.	Уникальный учетный номер кадастрового квартала, в границах которого расположены здание, сооружение, объект незавершенного строительства	50:14:0030406
5.	Адрес здания, сооружения, объекта незавершенного строительства	—
5.1	Сведения о местоположении здания, сооружения, объекта незавершенного строительства (при	—

	отсутствии адреса) в структурированном в соответствии с федеральной информационной адресной системой виде							
5.2	Дополнительные сведения о местоположении					—		
6.	Иные сведения					—		
3. Пояснения к сведениям об объекте недвижимости с кадастровым номером 50:14:0030406:1696								
1.	—							
Описание местоположения зданий, сооружений, объектов незавершенного строительства на земельном участке								
1. Сведения о характерных точках контура объекта недвижимости с кадастровым номером =								
Система координат <u>МСК-50, зона 2</u>				Зона № <u>2</u>				
Обозначение характерных точек контура	Содержатся в Едином государственном реестре недвижимости			Определены в ходе выполнения комплексных кадастровых работ		Метод определения координат	Формулы, примененные для расчета средней квадратической погрешности определения координат характерных точек (M _t), м, с подставленными в такие формулы значениями и итоговые (вычисленные) значения M _t , м	
	Координаты, м		Радиус, м	Координаты, м	Радиус, м			
	X	Y	R	X	Y			R
1	2	3	4	5	6	7	8	9
н1407	—	—	—	4898 24.91	2216 984.9 9	—	Метод спутниковых геодезических измерений (определений	M _t =√(0.07 ² +0.07 ²)=0.10

)	
н1410	—	—	—	4898 21.26	2216 987.3 7	—	Метод спутниковых геодезически х измерений (определений)	$Mt=\sqrt{(0.07^2+0.07^2)}=0.10$
н1409	—	—	—	4898 25.15	2216 993.3 1	—	Метод спутниковых геодезически х измерений (определений)	$Mt=\sqrt{(0.07^2+0.07^2)}=0.10$
н1408	—	—	—	4898 28.80	2216 990.9 3	—	Метод спутниковых геодезически х измерений (определений)	$Mt=\sqrt{(0.07^2+0.07^2)}=0.10$
н1407	—	—	—	4898 24.91	2216 984.9 9	—	Метод спутниковых геодезически х измерений (определений)	$Mt=\sqrt{(0.07^2+0.07^2)}=0.10$

2. Сведения о характеристиках объекта недвижимости с кадастровым номером 50:14:0030406:1743

№ п/п	Наименование характеристики	Значение характеристики
1	2	3
1.	Вид объекта недвижимости	Здание
2.	Ранее присвоенный государственный учетный номер (инвентарный) здания, сооружения, объекта незавершенного строительства	—
3.	Кадастровый номер земельного участка (земельных участков), в границах которого (которых) расположены здание, сооружение, объект незавершенного строительства	50:14:0030406:76
4.	Уникальный учетный номер кадастрового квартала, в границах которого расположены здание, сооружение, объект незавершенного строительства	50:14:0030406

5.	Адрес здания, сооружения, объекта незавершенного строительства	—
5.1	Сведения о местоположении здания, сооружения, объекта незавершенного строительства (при отсутствии адреса) в структурированном в соответствии с федеральной информационной адресной системой виде	—
5.2	Дополнительные сведения о местоположении	—
6.	Иные сведения	—

3. Пояснения к сведениям об объекте недвижимости с кадастровым номером 50:14:0030406:1743

1.	—
----	---

Описание местоположения зданий, сооружений, объектов незавершенного строительства на земельном участке

1. Сведения о характерных точках контура объекта недвижимости с кадастровым номером
=

Система координат МСК-50, зона 2

Зона № 2

Обозначение характерных точек контура	Содержатся в Едином государственном реестре недвижимости			Определены в ходе выполнения комплексных кадастровых работ			Метод определения координат	Формулы, примененные для расчета средней квадратической погрешности определения координат характерных точек (M _t), м, с подставленными в такие формулы значениями и итоговые (вычисленные) значения M _t , м
	Координаты , м		Радиус, м	Координаты , м		Радиус, м		
	X	Y	R	X	Y	R		
1	2	3	4	5	6	7	8	9

н793	—	—	—	4893 75.59	2217 533.9 7	—	Метод спутниковых геодезически х измерений (определений)	$Mt=\sqrt{(0.07^2+0.07^2)}=0.10$
н796	—	—	—	4893 71.62	2217 538.3 2	—	Метод спутниковых геодезически х измерений (определений)	$Mt=\sqrt{(0.07^2+0.07^2)}=0.10$
н795	—	—	—	4893 78.02	2217 544.1 5	—	Метод спутниковых геодезически х измерений (определений)	$Mt=\sqrt{(0.07^2+0.07^2)}=0.10$
н794	—	—	—	4893 81.98	2217 539.8 0	—	Метод спутниковых геодезически х измерений (определений)	$Mt=\sqrt{(0.07^2+0.07^2)}=0.10$
н793	—	—	—	4893 75.59	2217 533.9 7	—	Метод спутниковых геодезически х измерений (определений)	$Mt=\sqrt{(0.07^2+0.07^2)}=0.10$

2. Сведения о характеристиках объекта недвижимости с кадастровым номером 50:14:0030406:1747

№ п/п	Наименование характеристики	Значение характеристики
1	2	3
1.	Вид объекта недвижимости	Здание
2.	Ранее присвоенный государственный учетный номер (инвентарный) здания, сооружения, объекта незавершенного строительства	—
3.	Кадастровый номер земельного участка (земельных участков), в границах которого (которых) расположены здание, сооружение, объект	50:14:0030406:345

	незавершенного строительства	
4.	Уникальный учетный номер кадастрового квартала, в границах которого расположены здание, сооружение, объект незавершенного строительства	50:14:0030406
5.	Адрес здания, сооружения, объекта незавершенного строительства	—
5.1	Сведения о местоположении здания, сооружения, объекта незавершенного строительства (при отсутствии адреса) в структурированном в соответствии с федеральной информационной адресной системой виде	—
5.2	Дополнительные сведения о местоположении	—
6.	Иные сведения	—

3. Пояснения к сведениям об объекте недвижимости с кадастровым номером 50:14:0030406:1747

1.	—
----	---

Описание местоположения зданий, сооружений, объектов незавершенного строительства на земельном участке

1. Сведения о характерных точках контура объекта недвижимости с кадастровым номером
=

Система координат МСК-50, зона 2

Зона № 2

Обозначение характерных точек контура	Содержатся в Едином государственном реестре недвижимости		Определены в ходе выполнения комплексных кадастровых работ		Метод определения координат	Формулы, примененные для расчета средней квадратической погрешности определения координат характерных точек (M_t), м, с подставленными в такие формулы значениями и итоговые (вычисленные) значения M_t , м
	Координаты, м	Радиус, м	Координаты, м	Радиус, м		

	X	Y	R	X	Y	R		
1	2	3	4	5	6	7	8	9
н1665	—	—	—	4901 22.72	2216 786.9 4	—	Метод спутниковых геодезически х измерений (определений)	$Mt=\sqrt{(0.07^2+0.07^2)}=0.10$
н1670	—	—	—	4901 15.31	2216 790.1 3	—	Метод спутниковых геодезически х измерений (определений)	$Mt=\sqrt{(0.07^2+0.07^2)}=0.10$
н1669	—	—	—	4901 20.67	2216 802.6 0	—	Метод спутниковых геодезически х измерений (определений)	$Mt=\sqrt{(0.07^2+0.07^2)}=0.10$
н1668	—	—	—	4901 23.04	2216 802.9 3	—	Метод спутниковых геодезически х измерений (определений)	$Mt=\sqrt{(0.07^2+0.07^2)}=0.10$
н1667	—	—	—	4901 27.30	2216 800.9 3	—	Метод спутниковых геодезически х измерений (определений)	$Mt=\sqrt{(0.07^2+0.07^2)}=0.10$
н1666	—	—	—	4901 28.22	2216 798.7 0	—	Метод спутниковых геодезически х измерений (определений)	$Mt=\sqrt{(0.07^2+0.07^2)}=0.10$
н1665	—	—	—	4901 22.72	2216 786.9 4	—	Метод спутниковых геодезически х измерений (определений)	$Mt=\sqrt{(0.07^2+0.07^2)}=0.10$

)	
2. Сведения о характеристиках объекта недвижимости с кадастровым номером <u>50:14:0030406:1637</u>								
№ п/п	Наименование характеристики						Значение характеристики	
1	2						3	
1.	Вид объекта недвижимости						Здание	
2.	Ранее присвоенный государственный учетный номер (инвентарный) здания, сооружения, объекта незавершенного строительства						—	
3.	Кадастровый номер земельного участка (земельных участков), в границах которого (которых) расположены здание, сооружение, объект незавершенного строительства						50:14:0030406:217	
4.	Уникальный учетный номер кадастрового квартала, в границах которого расположены здание, сооружение, объект незавершенного строительства						50:14:0030406	
5.	Адрес здания, сооружения, объекта незавершенного строительства						—	
5.1	Сведения о местоположении здания, сооружения, объекта незавершенного строительства (при отсутствии адреса) в структурированном в соответствии с федеральной информационной адресной системой виде						—	
5.2	Дополнительные сведения о местоположении						—	
6.	Иные сведения						—	
3. Пояснения к сведениям об объекте недвижимости с кадастровым номером <u>50:14:0030406:1637</u>								
1.	—							
Описание местоположения зданий, сооружений, объектов незавершенного строительства на земельном участке								
1. Сведения о характерных точках контура объекта недвижимости с кадастровым номером =								
Система координат <u>МСК-50, зона 2</u>					Зона № <u>2</u>			

Обозначение характерных точек контура	Содержатся в Едином государственном реестре недвижимости		Определены в ходе выполнения комплексных кадастровых работ				Метод определения координат	Формулы, примененные для расчета средней квадратической погрешности определения координат характерных точек (M _t), м, с подставленными в такие формулы значениями и итоговые (вычисленные) значения M _t , м
	Координаты , м		Радиус, м	Координаты , м		Радиус, м		
	X	Y	R	X	Y	R		
1	2	3	4	5	6	7	8	9
н1365	—	—	—	4897 63.22	2217 223.4 2	—	Метод спутниковых геодезических измерений (определений)	M _t =√(0.07²+0.07²)=0.10
н1366	—	—	—	4897 60.43	2217 226.0 8	—	Метод спутниковых геодезических измерений (определений)	M _t =√(0.07²+0.07²)=0.10
н1367	—	—	—	4897 57.39	2217 228.9 2	—	Метод спутниковых геодезических измерений (определений)	M _t =√(0.07²+0.07²)=0.10
н1368	—	—	—	4897 49.83	2217 220.8 8	—	Метод спутниковых геодезических измерений (определений)	M _t =√(0.07²+0.07²)=0.10

н1369	—	—	—	4897 48.75	2217 219.8 5	—	Метод спутниковых геодезически х измерений (определений)	$Mt=\sqrt{(0.07^2+0.07^2)}=0.10$
н1370	—	—	—	4897 54.81	2217 214.1 7	—	Метод спутниковых геодезически х измерений (определений)	$Mt=\sqrt{(0.07^2+0.07^2)}=0.10$
н1365	—	—	—	4897 63.22	2217 223.4 2	—	Метод спутниковых геодезически х измерений (определений)	$Mt=\sqrt{(0.07^2+0.07^2)}=0.10$

2. Сведения о характеристиках объекта недвижимости с кадастровым номером 50:14:0030406:1671

№ п/п	Наименование характеристики	Значение характеристики
1	2	3
1.	Вид объекта недвижимости	Здание
2.	Ранее присвоенный государственный учетный номер (инвентарный) здания, сооружения, объекта незавершенного строительства	—
3.	Кадастровый номер земельного участка (земельных участков), в границах которого (которых) расположены здание, сооружение, объект незавершенного строительства	50:14:0030406:395
4.	Уникальный учетный номер кадастрового квартала, в границах которого расположены здание, сооружение, объект незавершенного строительства	50:14:0030406
5.	Адрес здания, сооружения, объекта незавершенного строительства	—
5.1	Сведения о местоположении здания, сооружения, объекта незавершенного строительства (при отсутствии адреса) в структурированном в соответствии с федеральной информационной адресной системой виде	—

5.2	Дополнительные сведения о местоположении	—
6.	Иные сведения	—

3. Пояснения к сведениям об объекте недвижимости с кадастровым номером 50:14:0030406:1671

1.	—
----	---

Описание местоположения зданий, сооружений, объектов незавершенного строительства на земельном участке

1. Сведения о характерных точках контура объекта недвижимости с кадастровым номером =

Система координат МСК-50, зона 2

Зона № 2

Обозначение характерных точек контура	Содержатся в Едином государственном реестре недвижимости			Определены в ходе выполнения комплексных кадастровых работ			Метод определения координат	Формулы, примененные для расчета средней квадратической погрешности определения координат характерных точек (M_t), м, с подставленными в такие формулы значениями и итоговые (вычисленные) значения M_t , м
	Координаты, м		Радиус, м	Координаты, м		Радиус, м		
	X	Y	R	X	Y	R		
1	2	3	4	5	6	7	8	9
н1060	—	—	—	4895 82.95	2217 129.9 1	—	Метод спутниковых геодезических измерений (определений)	$M_t = \sqrt{(0.07^2 + 0.07^2)} = 0.10$
н1061	—	—	—	4895 84.93	2217 127.2	—	Метод спутниковых	$M_t = \sqrt{(0.07^2 + 0.07^2)} = 0.10$

					8		геодезическ х измерений (определений)	
н1062	—	—	—	4895 89.09	2217 130.6 4	—	Метод спутниковых геодезическ х измерений (определений)	$Mt=\sqrt{(0.07^2+0.07^2)}=0.10$
н1044	—	—	—	4895 87.18	2217 133.2 1	—	Метод спутниковых геодезическ х измерений (определений)	$Mt=\sqrt{(0.07^2+0.07^2)}=0.10$
н1093	—	—	—	4895 83.55	2217 130.3 7	—	Метод спутниковых геодезическ х измерений (определений)	$Mt=\sqrt{(0.07^2+0.07^2)}=0.10$
н1060	—	—	—	4895 82.95	2217 129.9 1	—	Метод спутниковых геодезическ х измерений (определений)	$Mt=\sqrt{(0.07^2+0.07^2)}=0.10$

2. Сведения о характеристиках объекта недвижимости с кадастровым номером 50:14:0030406:728

№ п/п	Наименование характеристики	Значение характеристики
1	2	3
1.	Вид объекта недвижимости	Здание
2.	Ранее присвоенный государственный учетный номер (инвентарный) здания, сооружения, объекта незавершенного строительства	—
3.	Кадастровый номер земельного участка (земельных участков), в границах которого (которых) расположены здание, сооружение, объект незавершенного строительства	50:14:0000000:150283
4.	Уникальный учетный номер кадастрового квартала, в	50:14:0030406

1	2	3	4	5	6	7	8	9
н1180	—	—	—	4895 58.87	2217 433.3 4	—	Метод спутниковых геодезически х измерений (определений)	$Mt=\sqrt{(0.07^2+0.07^2)}=0.10$
н1181	—	—	—	4895 55.24	2217 436.8 6	—	Метод спутниковых геодезически х измерений (определений)	$Mt=\sqrt{(0.07^2+0.07^2)}=0.10$
н1182	—	—	—	4895 53.95	2217 438.1 1	—	Метод спутниковых геодезически х измерений (определений)	$Mt=\sqrt{(0.07^2+0.07^2)}=0.10$
н1183	—	—	—	4895 51.10	2217 435.1 6	—	Метод спутниковых геодезически х измерений (определений)	$Mt=\sqrt{(0.07^2+0.07^2)}=0.10$
н1184	—	—	—	4895 56.02	2217 430.4 0	—	Метод спутниковых геодезически х измерений (определений)	$Mt=\sqrt{(0.07^2+0.07^2)}=0.10$
н1180	—	—	—	4895 58.87	2217 433.3 4	—	Метод спутниковых геодезически х измерений (определений)	$Mt=\sqrt{(0.07^2+0.07^2)}=0.10$

2. Сведения о характеристиках объекта недвижимости с кадастровым номером 50:14:0030406:732

№ п/п	Наименование характеристики	Значение характеристики
1	2	3

1.	Вид объекта недвижимости	Здание
2.	Ранее присвоенный государственный учетный номер (инвентарный) здания, сооружения, объекта незавершенного строительства	—
3.	Кадастровый номер земельного участка (земельных участков), в границах которого (которых) расположены здание, сооружение, объект незавершенного строительства	50:14:0030406:87
4.	Уникальный учетный номер кадастрового квартала, в границах которого расположены здание, сооружение, объект незавершенного строительства	50:14:0030406
5.	Адрес здания, сооружения, объекта незавершенного строительства	—
5.1	Сведения о местоположении здания, сооружения, объекта незавершенного строительства (при отсутствии адреса) в структурированном в соответствии с федеральной информационной адресной системой виде	—
5.2	Дополнительные сведения о местоположении	—
6.	Иные сведения	—

3. Пояснения к сведениям об объекте недвижимости с кадастровым номером 50:14:0030406:732

1.	—
----	---

Описание местоположения зданий, сооружений, объектов незавершенного строительства на земельном участке

1. Сведения о характерных точках контура объекта недвижимости с кадастровым номером =

Система координат МСК-50, зона 2

Зона № 2

Обозначение характерных точек	Содержатся в Едином государственном реестре недвижимости	Определены в ходе выполнения комплексных кадастровых работ	Метод определения координат	Формулы, примененные для расчета средней квадратической погрешности определения
-------------------------------	--	--	-----------------------------	---

точек контура	Координаты, м		Радиус, м	Координаты, м		Радиус, м		координат характерных точек (M_t), м, с подставленными в такие формулы значениями и итоговые (вычисленные) значения M_t , м
	X	Y	R	X	Y	R		
1	2	3	4	5	6	7	8	9
н979	—	—	—	4894 42.63	2217 556.0 0	—	Метод спутниковых геодезических измерений (определений)	$M_t = \sqrt{(0.07^2 + 0.07^2)} = 0.10$
н980	—	—	—	4894 39.40	2217 552.8 4	—	Метод спутниковых геодезических измерений (определений)	$M_t = \sqrt{(0.07^2 + 0.07^2)} = 0.10$
н981	—	—	—	4894 45.48	2217 546.6 9	—	Метод спутниковых геодезических измерений (определений)	$M_t = \sqrt{(0.07^2 + 0.07^2)} = 0.10$
н982	—	—	—	4894 48.69	2217 549.8 3	—	Метод спутниковых геодезических измерений (определений)	$M_t = \sqrt{(0.07^2 + 0.07^2)} = 0.10$
н979	—	—	—	4894 42.63	2217 556.0 0	—	Метод спутниковых геодезических измерений (определений)	$M_t = \sqrt{(0.07^2 + 0.07^2)} = 0.10$

2. Сведения о характеристиках объекта недвижимости с кадастровым номером 50:14:0030406:730

№ п/п	Наименование характеристики	Значение характеристики
1	2	3
1.	Вид объекта недвижимости	Здание
2.	Ранее присвоенный государственный учетный номер (инвентарный) здания, сооружения, объекта незавершенного строительства	—
3.	Кадастровый номер земельного участка (земельных участков), в границах которого (которых) расположены здание, сооружение, объект незавершенного строительства	50:14:0030406:360
4.	Уникальный учетный номер кадастрового квартала, в границах которого расположены здание, сооружение, объект незавершенного строительства	50:14:0030406
5.	Адрес здания, сооружения, объекта незавершенного строительства	—
5.1	Сведения о местоположении здания, сооружения, объекта незавершенного строительства (при отсутствии адреса) в структурированном в соответствии с федеральной информационной адресной системой виде	—
5.2	Дополнительные сведения о местоположении	—
6.	Иные сведения	—

3. Пояснения к сведениям об объекте недвижимости с кадастровым номером 50:14:0030406:730

1.	—
----	---

Описание местоположения зданий, сооружений, объектов незавершенного строительства на земельном участке

1. Сведения о характерных точках контура объекта недвижимости с кадастровым номером
=

Система координат МСК-50, зона 2

Зона № 2

Обозначение характерных точек контура	Содержатся в Едином государственном реестре недвижимости		Определены в ходе выполнения комплексных кадастровых работ				Метод определения координат	Формулы, примененные для расчета средней квадратической погрешности определения координат характерных точек (M _t), м, с подставленными в такие формулы значениями и итоговые (вычисленные) значения M _t , м
	Координаты , м		Радиус, м	Координаты , м		Радиус, м		
	X	Y	R	X	Y	R		
1	2	3	4	5	6	7	8	9
н983	—	—	—	4894 39.01	2217 540.2 9	—	Метод спутниковых геодезических измерений (определений)	M _t =√(0.07²+0.07²)=0.10
н987	—	—	—	4894 34.97	2217 544.3 7	—	Метод спутниковых геодезических измерений (определений)	M _t =√(0.07²+0.07²)=0.10
н986	—	—	—	4894 38.29	2217 547.6 6	—	Метод спутниковых геодезических измерений (определений)	M _t =√(0.07²+0.07²)=0.10
н985	—	—	—	4894 35.24	2217 550.7 4	—	Метод спутниковых геодезических измерений (определений)	M _t =√(0.07²+0.07²)=0.10

н984	—	—	—	4894 38.38	2217 553.8 6	—	Метод спутниковых геодезически х измерений (определений)	$Mt=\sqrt{(0.07^2+0.07^2)}=0.10$
н980	—	—	—	4894 39.40	2217 552.8 4	—	Метод спутниковых геодезически х измерений (определений)	$Mt=\sqrt{(0.07^2+0.07^2)}=0.10$
н981	—	—	—	4894 45.48	2217 546.6 9	—	Метод спутниковых геодезически х измерений (определений)	$Mt=\sqrt{(0.07^2+0.07^2)}=0.10$
н983	—	—	—	4894 39.01	2217 540.2 9	—	Метод спутниковых геодезически х измерений (определений)	$Mt=\sqrt{(0.07^2+0.07^2)}=0.10$

2. Сведения о характеристиках объекта недвижимости с кадастровым номером 50:14:0030406:729

№ п/п	Наименование характеристики	Значение характеристики
1	2	3
1.	Вид объекта недвижимости	Здание
2.	Ранее присвоенный государственный учетный номер (инвентарный) здания, сооружения, объекта незавершенного строительства	—
3.	Кадастровый номер земельного участка (земельных участков), в границах которого (которых) расположены здание, сооружение, объект незавершенного строительства	50:14:0030406:360
4.	Уникальный учетный номер кадастрового квартала, в границах которого расположены здание, сооружение, объект незавершенного строительства	50:14:0030406
5.	Адрес здания, сооружения, объекта незавершенного строительства	—

5.1	Сведения о местоположении здания, сооружения, объекта незавершенного строительства (при отсутствии адреса) в структурированном в соответствии с федеральной информационной адресной системой виде	—
5.2	Дополнительные сведения о местоположении	—
6.	Иные сведения	—

3. Пояснения к сведениям об объекте недвижимости с кадастровым номером 50:14:0030406:729

1.	—
----	---

Описание местоположения зданий, сооружений, объектов незавершенного строительства на земельном участке

1. Сведения о характерных точках контура объекта недвижимости с кадастровым номером =

Система координат МСК-50, зона 2

Зона № 2

Обозначение характерных точек контура	Содержатся в Едином государственном реестре недвижимости			Определены в ходе выполнения комплексных кадастровых работ			Метод определения координат	Формулы, примененные для расчета средней квадратической погрешности определения координат характерных точек (M_t), м, с подставленными в такие формулы значениями и итоговые (вычисленные) значения M_t , м
	Координаты, м		Радиус, м	Координаты, м		Радиус, м		
	X	Y	R	X	Y	R		
1	2	3	4	5	6	7	8	9
н864	—	—	—	4894 55.71	2217 550.8 5	—	Метод спутниковых геодезически	$M_t = \sqrt{(0.07^2 + 0.07^2)} = 0.10$

							х измерений (определений)	
н991	—	—	—	4894 52.99	2217 553.4 3	—	Метод спутниковых геодезически х измерений (определений)	$Mt=\sqrt{(0.07^2+0.07^2)}=0.10$
н990	—	—	—	4894 56.34	2217 556.9 6	—	Метод спутниковых геодезически х измерений (определений)	$Mt=\sqrt{(0.07^2+0.07^2)}=0.10$
н865	—	—	—	4894 59.05	2217 554.3 7	—	Метод спутниковых геодезически х измерений (определений)	$Mt=\sqrt{(0.07^2+0.07^2)}=0.10$
н864	—	—	—	4894 55.71	2217 550.8 5	—	Метод спутниковых геодезически х измерений (определений)	$Mt=\sqrt{(0.07^2+0.07^2)}=0.10$

2. Сведения о характеристиках объекта недвижимости с кадастровым номером 50:14:0030406:731

№ п/п	Наименование характеристики	Значение характеристики
1	2	3
1.	Вид объекта недвижимости	Здание
2.	Ранее присвоенный государственный учетный номер (инвентарный) здания, сооружения, объекта незавершенного строительства	—
3.	Кадастровый номер земельного участка (земельных участков), в границах которого (которых) расположены здание, сооружение, объект незавершенного строительства	50:14:0030406:360
4.	Уникальный учетный номер кадастрового квартала, в границах которого расположены здание, сооружение,	50:14:0030406

	объект незавершенного строительства	
5.	Адрес здания, сооружения, объекта незавершенного строительства	—
5.1	Сведения о местоположении здания, сооружения, объекта незавершенного строительства (при отсутствии адреса) в структурированном в соответствии с федеральной информационной адресной системой виде	—
5.2	Дополнительные сведения о местоположении	—
6.	Иные сведения	—

3. Пояснения к сведениям об объекте недвижимости с кадастровым номером 50:14:0030406:731

1.	—
----	---

Описание местоположения зданий, сооружений, объектов незавершенного строительства на земельном участке

1. Сведения о характерных точках контура объекта недвижимости с кадастровым номером =

Система координат МСК-50, зона 2

Зона № 2

Обозначение характерных точек контура	Содержатся в Едином государственном реестре недвижимости		Определены в ходе выполнения комплексных кадастровых работ			Метод определения координат	Формулы, примененные для расчета средней квадратической погрешности определения координат характерных точек (M_t), м, с подставленными в такие формулы значениями и итоговые (вычисленные) значения M_t , м	
	Координаты , м		Радиус, м	Координаты , м				Радиус, м
	X	Y	R	X	Y			R

1	2	3	4	5	6	7	8	9
н1185	—	—	—	4895 60.76	2217 442.5 1	—	Метод спутниковых геодезически х измерений (определений)	$Mt=\sqrt{(0.07^2+0.07^2)}=0.10$
н1186	—	—	—	4895 59.47	2217 443.7 7	—	Метод спутниковых геодезически х измерений (определений)	$Mt=\sqrt{(0.07^2+0.07^2)}=0.10$
н1182	—	—	—	4895 53.95	2217 438.1 1	—	Метод спутниковых геодезически х измерений (определений)	$Mt=\sqrt{(0.07^2+0.07^2)}=0.10$
н1181	—	—	—	4895 55.24	2217 436.8 6	—	Метод спутниковых геодезически х измерений (определений)	$Mt=\sqrt{(0.07^2+0.07^2)}=0.10$
н1185	—	—	—	4895 60.76	2217 442.5 1	—	Метод спутниковых геодезически х измерений (определений)	$Mt=\sqrt{(0.07^2+0.07^2)}=0.10$

2. Сведения о характеристиках объекта недвижимости с кадастровым номером 50:14:0030406:737

№ п/п	Наименование характеристики	Значение характеристики
1	2	3
1.	Вид объекта недвижимости	Здание
2.	Ранее присвоенный государственный учетный номер (инвентарный) здания, сооружения, объекта незавершенного строительства	—
3.	Кадастровый номер земельного участка (земельных участков), в границах которого (которых)	50:14:0030406:87

	расположены здание, сооружение, объект незавершенного строительства	
4.	Уникальный учетный номер кадастрового квартала, в границах которого расположены здание, сооружение, объект незавершенного строительства	50:14:0030406
5.	Адрес здания, сооружения, объекта незавершенного строительства	—
5.1	Сведения о местоположении здания, сооружения, объекта незавершенного строительства (при отсутствии адреса) в структурированном в соответствии с федеральной информационной адресной системой виде	—
5.2	Дополнительные сведения о местоположении	—
6.	Иные сведения	—

3. Пояснения к сведениям об объекте недвижимости с кадастровым номером 50:14:0030406:737

1.	—
----	---

Описание местоположения зданий, сооружений, объектов незавершенного строительства на земельном участке

1. Сведения о характерных точках контура объекта недвижимости с кадастровым номером =

Система координат МСК-50, зона 2

Зона № 2

Обозначение характерных	Содержатся в Едином государственном реестре недвижимости	Определены в ходе выполнения комплексных кадастровых работ	Метод определения координат	Формулы, примененные для расчета средней квадратической погрешности определения
-------------------------	--	--	-----------------------------	---

точек контура	Координаты, м		Радиус, м	Координаты, м		Радиус, м		координат характерных точек (M_t), м, с подставленными в такие формулы значениями и итоговые (вычисленные) значения M_t , м
	X	Y	R	X	Y	R		
1	2	3	4	5	6	7	8	9
н939	—	—	—	4894 43.05	2217 318.8 1	—	Метод спутниковых геодезических измерений (определений)	$M_t = \sqrt{(0.07^2 + 0.07^2)} = 0.10$
н940	—	—	—	4894 48.19	2217 311.9 4	—	Метод спутниковых геодезических измерений (определений)	$M_t = \sqrt{(0.07^2 + 0.07^2)} = 0.10$
н941	—	—	—	4894 56.92	2217 318.4 6	—	Метод спутниковых геодезических измерений (определений)	$M_t = \sqrt{(0.07^2 + 0.07^2)} = 0.10$
н942	—	—	—	4894 51.79	2217 325.3 4	—	Метод спутниковых геодезических измерений (определений)	$M_t = \sqrt{(0.07^2 + 0.07^2)} = 0.10$
н939	—	—	—	4894 43.05	2217 318.8 1	—	Метод спутниковых геодезических измерений (определений)	$M_t = \sqrt{(0.07^2 + 0.07^2)} = 0.10$

2. Сведения о характеристиках объекта недвижимости с кадастровым номером 50:14:0030406:744

№ п/п	Наименование характеристики	Значение характеристики
1	2	3
1.	Вид объекта недвижимости	Здание
2.	Ранее присвоенный государственный учетный номер (инвентарный) здания, сооружения, объекта незавершенного строительства	—
3.	Кадастровый номер земельного участка (земельных участков), в границах которого (которых) расположены здание, сооружение, объект незавершенного строительства	50:14:0030406:543
4.	Уникальный учетный номер кадастрового квартала, в границах которого расположены здание, сооружение, объект незавершенного строительства	50:14:0030406
5.	Адрес здания, сооружения, объекта незавершенного строительства	—
5.1	Сведения о местоположении здания, сооружения, объекта незавершенного строительства (при отсутствии адреса) в структурированном в соответствии с федеральной информационной адресной системой виде	—
5.2	Дополнительные сведения о местоположении	—
6.	Иные сведения	—

3. Пояснения к сведениям об объекте недвижимости с кадастровым номером 50:14:0030406:744

1.	—
----	---

Описание местоположения зданий, сооружений, объектов незавершенного строительства на земельном участке**1. Сведения о характерных точках контура объекта недвижимости с кадастровым номером**

=

Система координат МСК-50, зона 2Зона № 2

Обозначение характерных точек контура	Содержатся в Едином государственном реестре недвижимости		Определены в ходе выполнения комплексных кадастровых работ				Метод определения координат	Формулы, примененные для расчета средней квадратической погрешности определения координат характерных точек (M _t), м, с подставленными в такие формулы значениями и итоговые (вычисленные) значения M _t , м
	Координаты , м		Радиус, м	Координаты , м		Радиус, м		
	X	Y	R	X	Y	R		
1	2	3	4	5	6	7	8	9
н474	—	—	—	4891 38.85	2217 856.1 9	—	Метод спутниковых геодезических измерений (определений)	M _t =√(0.07²+0.07²)=0.10
н475	—	—	—	4891 46.95	2217 864.9 3	—	Метод спутниковых геодезических измерений (определений)	M _t =√(0.07²+0.07²)=0.10
н476	—	—	—	4891 39.10	2217 872.2 1	—	Метод спутниковых геодезических измерений (определений)	M _t =√(0.07²+0.07²)=0.10
н477	—	—	—	4891 31.00	2217 863.4 7	—	Метод спутниковых геодезических измерений (определений)	M _t =√(0.07²+0.07²)=0.10

н474	—	—	—	4891 38.85	2217 856.1 9	—	Метод спутниковых геодезически х измерений (определений)	$Mt=\sqrt{(0.07^2+0.07^2)}=0.10$
------	---	---	---	---------------	--------------------	---	--	----------------------------------

2. Сведения о характеристиках объекта недвижимости с кадастровым номером 50:14:0030406:762

№ п/п	Наименование характеристики	Значение характеристики
1	2	3
1.	Вид объекта недвижимости	Здание
2.	Ранее присвоенный государственный учетный номер (инвентарный) здания, сооружения, объекта незавершенного строительства	—
3.	Кадастровый номер земельного участка (земельных участков), в границах которого (которых) расположены здание, сооружение, объект незавершенного строительства	50:14:0030406:628
4.	Уникальный учетный номер кадастрового квартала, в границах которого расположены здание, сооружение, объект незавершенного строительства	50:14:0030406
5.	Адрес здания, сооружения, объекта незавершенного строительства	—
5.1	Сведения о местоположении здания, сооружения, объекта незавершенного строительства (при отсутствии адреса) в структурированном в соответствии с федеральной информационной адресной системой виде	—
5.2	Дополнительные сведения о местоположении	—
6.	Иные сведения	—

3. Пояснения к сведениям об объекте недвижимости с кадастровым номером 50:14:0030406:762

1.	—
----	---

**Описание местоположения зданий, сооружений,
объектов незавершенного строительства на земельном участке**

1. Сведения о характерных точках контура объекта недвижимости с кадастровым номером =								
Система координат <u>МСК-50, зона 2</u>						Зона № <u>2</u>		
Обозначение характерных точек контура	Содержатся в Едином государственном реестре недвижимости			Определены в ходе выполнения комплексных кадастровых работ			Метод определения координат	Формулы, примененные для расчета средней квадратической погрешности определения координат характерных точек (M_t), м, с подставленными в такие формулы значениями и итоговые (вычисленные) значения M_t , м
	Координаты , м		Радиус, м	Координаты , м		Радиус, м		
	X	Y	R	X	Y	R		
1	2	3	4	5	6	7	8	9
н943	—	—	—	4894 31.38	2217 333.7 1	—	Метод спутниковых геодезически х измерений (определений)	$M_t=\sqrt{(0.07^2+0.07^2)}=0.10$
н946	—	—	—	4894 28.00	2217 338.2 5	—	Метод спутниковых геодезически х измерений (определений)	$M_t=\sqrt{(0.07^2+0.07^2)}=0.10$
н945	—	—	—	4894 35.60	2217 343.9 0	—	Метод спутниковых геодезически х измерений (определений)	$M_t=\sqrt{(0.07^2+0.07^2)}=0.10$

н944	—	—	—	4894 38.98	2217 339.3 6	—	Метод спутниковых геодезически х измерений (определений)	$Mt=\sqrt{(0.07^2+0.07^2)}=0.10$
н943	—	—	—	4894 31.38	2217 333.7 1	—	Метод спутниковых геодезически х измерений (определений)	$Mt=\sqrt{(0.07^2+0.07^2)}=0.10$

2. Сведения о характеристиках объекта недвижимости с кадастровым номером 50:14:0030406:764

№ п/п	Наименование характеристики	Значение характеристики
1	2	3
1.	Вид объекта недвижимости	Здание
2.	Ранее присвоенный государственный учетный номер (инвентарный) здания, сооружения, объекта незавершенного строительства	—
3.	Кадастровый номер земельного участка (земельных участков), в границах которого (которых) расположены здание, сооружение, объект незавершенного строительства	—
4.	Уникальный учетный номер кадастрового квартала, в границах которого расположены здание, сооружение, объект незавершенного строительства	50:14:0030406
5.	Адрес здания, сооружения, объекта незавершенного строительства	—
5.1	Сведения о местоположении здания, сооружения, объекта незавершенного строительства (при отсутствии адреса) в структурированном в соответствии с федеральной информационной адресной системой виде	—
5.2	Дополнительные сведения о местоположении	—
6.	Иные сведения	—

3. Пояснения к сведениям об объекте недвижимости с кадастровым номером 50:14:0030406:764

1.	—										
Описание местоположения зданий, сооружений, объектов незавершенного строительства на земельном участке											
1. Сведения о характерных точках контура объекта недвижимости с кадастровым номером =											
Система координат <u>МСК-50, зона 2</u>						Зона № <u>2</u>					
Обозначение характерных точек контура	Содержатся в Едином государственном реестре недвижимости			Определены в ходе выполнения комплексных кадастровых работ			Метод определения координат	Формулы, примененные для расчета средней квадратической погрешности определения координат характерных точек (M _t), м, с подставленными в такие формулы значениями и итоговые (вычисленные) значения M _t , м			
	Координаты, м		Радиус, м	Координаты, м		Радиус, м					
X	Y	R	X	Y	R						
1	2	3	4	5	6	7	8	9			
н761	—	—	—	489300.29	2217426.17	—	Метод спутниковых геодезических измерений (определений)	M _t =√(0.07²+0.07²)=0.10			
н762	—	—	—	489305.48	2217419.64	—	Метод спутниковых геодезических измерений (определений)	M _t =√(0.07²+0.07²)=0.10			
н763	—	—	—	4893	2217426.5	—	Метод спутниковых	M _t =√(0.07²+0.07²)=0.			

				14.21	8		геодезическ х измерений (определений)	10
н764	—	—	—	4893 09.03	2217 433.1 1	—	Метод спутниковых геодезическ х измерений (определений)	$Mt=\sqrt{(0.07^2+0.07^2)}=0.10$
н761	—	—	—	4893 00.29	2217 426.1 7	—	Метод спутниковых геодезическ х измерений (определений)	$Mt=\sqrt{(0.07^2+0.07^2)}=0.10$

2. Сведения о характеристиках объекта недвижимости с кадастровым номером 50:14:0030406:722

№ п/п	Наименование характеристики	Значение характеристики
1	2	3
1.	Вид объекта недвижимости	Здание
2.	Ранее присвоенный государственный учетный номер (инвентарный) здания, сооружения, объекта незавершенного строительства	—
3.	Кадастровый номер земельного участка (земельных участков), в границах которого (которых) расположены здание, сооружение, объект незавершенного строительства	50:14:0030406:161
4.	Уникальный учетный номер кадастрового квартала, в границах которого расположены здание, сооружение, объект незавершенного строительства	50:14:0030406
5.	Адрес здания, сооружения, объекта незавершенного строительства	—
5.1	Сведения о местоположении здания, сооружения, объекта незавершенного строительства (при отсутствии адреса) в структурированном в соответствии с федеральной информационной адресной системой виде	—
5.2	Дополнительные сведения о местоположении	—

6.	Иные сведения					—		
3. Пояснения к сведениям об объекте недвижимости с кадастровым номером 50:14:0030406:722								
1.	—							
Описание местоположения зданий, сооружений, объектов незавершенного строительства на земельном участке								
1. Сведения о характерных точках контура объекта недвижимости с кадастровым номером —								
Система координат МСК-50, зона 2						Зона № 2		
Обозначение характерных точек контура	Содержатся в Едином государственном реестре недвижимости			Определены в ходе выполнения комплексных кадастровых работ			Метод определения координат	Формулы, примененные для расчета средней квадратической погрешности определения координат характерных точек (M _t), м, с подставленными в такие формулы значениями и итоговые (вычисленные) значения M _t , м
	Координаты, м		Радиус, м	Координаты, м		Радиус, м		
	X	Y	R	X	Y	R		
1	2	3	4	5	6	7	8	9
н1220	—	—	—	4896 27.45	2217 036.6 8	—	Метод спутниковых геодезических измерений (определений)	M _t =√(0.07²+0.07²)=0.10
н1223	—	—	—	4896 31.58	2217 032.2 5	—	Метод спутниковых геодезических измерений	M _t =√(0.07²+0.07²)=0.10

							(определений)	
н1222	—	—	—	4896 24.64	2217 025.7 7	—	Метод спутниковых геодезических измерений (определений)	$Mt=\sqrt{(0.07^2+0.07^2)}=0.10$
н1221	—	—	—	4896 20.51	2217 030.1 9	—	Метод спутниковых геодезических измерений (определений)	$Mt=\sqrt{(0.07^2+0.07^2)}=0.10$
н1220	—	—	—	4896 27.45	2217 036.6 8	—	Метод спутниковых геодезических измерений (определений)	$Mt=\sqrt{(0.07^2+0.07^2)}=0.10$

2. Сведения о характеристиках объекта недвижимости с кадастровым номером 50:14:0000000:114320

№ п/п	Наименование характеристики	Значение характеристики
1	2	3
1.	Вид объекта недвижимости	Здание
2.	Ранее присвоенный государственный учетный номер (инвентарный) здания, сооружения, объекта незавершенного строительства	—
3.	Кадастровый номер земельного участка (земельных участков), в границах которого (которых) расположены здание, сооружение, объект незавершенного строительства	50:14:0030406:1715
4.	Уникальный учетный номер кадастрового квартала, в границах которого расположены здание, сооружение, объект незавершенного строительства	50:14:0030406
5.	Адрес здания, сооружения, объекта незавершенного строительства	—
5.1	Сведения о местоположении здания, сооружения, объекта незавершенного строительства (при отсутствии адреса) в структурированном в соответствии с федеральной информационной	—

	адресной системой виде							
5.2	Дополнительные сведения о местоположении					—		
6.	Иные сведения					—		
3. Пояснения к сведениям об объекте недвижимости с кадастровым номером 50:14:00000000:114320								
1.	—							
Описание местоположения зданий, сооружений, объектов незавершенного строительства на земельном участке								
1. Сведения о характерных точках контура объекта недвижимости с кадастровым номером =								
Система координат МСК-50, зона 2				Зона № 2				
Обозначение характерных точек контура	Содержатся в Едином государственном реестре недвижимости			Определены в ходе выполнения комплексных кадастровых работ		Метод определения координат	Формулы, примененные для расчета средней квадратической погрешности определения координат характерных точек (M _t), м, с подставленными в такие формулы значениями и итоговые (вычисленные) значения M _t , м	
	Координаты, м		Радиус, м	Координаты, м				Радиус, м
	X	Y	R	X	Y			R
1	2	3	4	5	6	7	8	9
н1224	—	—	—	4896 24.86	2217 020.3 4	—	Метод спутниковых геодезических измерений (определений)	M _t =√(0.07²+0.07²)=0.10

н1227	—	—	—	4896 28.67	2217 016.9 7	—	Метод спутниковых геодезически х измерений (определений)	$Mt=\sqrt{(0.07^2+0.07^2)}=0.10$
н1226	—	—	—	4896 25.30	2217 013.1 7	—	Метод спутниковых геодезически х измерений (определений)	$Mt=\sqrt{(0.07^2+0.07^2)}=0.10$
н1225	—	—	—	4896 21.50	2217 016.5 4	—	Метод спутниковых геодезически х измерений (определений)	$Mt=\sqrt{(0.07^2+0.07^2)}=0.10$
н1224	—	—	—	4896 24.86	2217 020.3 4	—	Метод спутниковых геодезически х измерений (определений)	$Mt=\sqrt{(0.07^2+0.07^2)}=0.10$

2. Сведения о характеристиках объекта недвижимости с кадастровым номером 50:14:0030406:740

№ п/п	Наименование характеристики	Значение характеристики
1	2	3
1.	Вид объекта недвижимости	Здание
2.	Ранее присвоенный государственный учетный номер (инвентарный) здания, сооружения, объекта незавершенного строительства	—
3.	Кадастровый номер земельного участка (земельных участков), в границах которого (которых) расположены здание, сооружение, объект незавершенного строительства	50:14:0030406:696
4.	Уникальный учетный номер кадастрового квартала, в границах которого расположены здание, сооружение, объект незавершенного строительства	50:14:0030406
5.	Адрес здания, сооружения, объекта незавершенного строительства	—

5.1	Сведения о местоположении здания, сооружения, объекта незавершенного строительства (при отсутствии адреса) в структурированном в соответствии с федеральной информационной адресной системой виде	—
5.2	Дополнительные сведения о местоположении	—
6.	Иные сведения	—

3. Пояснения к сведениям об объекте недвижимости с кадастровым номером 50:14:0030406:740

1.	—
----	---

Описание местоположения зданий, сооружений, объектов незавершенного строительства на земельном участке

1. Сведения о характерных точках контура объекта недвижимости с кадастровым номером =

Система координат МСК-50, зона 2

Зона № 2

Обозначение характерных точек контура	Содержатся в Едином государственном реестре недвижимости			Определены в ходе выполнения комплексных кадастровых работ			Метод определения координат	Формулы, примененные для расчета средней квадратической погрешности определения координат характерных точек (M_t), м, с подставленными в такие формулы значениями и итоговые (вычисленные) значения M_t , м
	Координаты, м		Радиус, м	Координаты, м		Радиус, м		
	X	Y	R	X	Y	R		
1	2	3	4	5	6	7	8	9
н441	—	—	—	489166.16	2217877.68	—	Метод спутниковых геодезически	$M_t = \sqrt{(0.07^2 + 0.07^2)} = 0.10$

							х измерений (определений)	
н479	—	—	—	4891 62.83	2217 886.2 6	—	Метод спутниковых геодезически х измерений (определений)	$Mt=\sqrt{(0.07^2+0.07^2)}=0.10$
н480	—	—	—	4891 58.34	2217 884.5 2	—	Метод спутниковых геодезически х измерений (определений)	$Mt=\sqrt{(0.07^2+0.07^2)}=0.10$
н481	—	—	—	4891 61.67	2217 875.9 4	—	Метод спутниковых геодезически х измерений (определений)	$Mt=\sqrt{(0.07^2+0.07^2)}=0.10$
н441	—	—	—	4891 66.16	2217 877.6 8	—	Метод спутниковых геодезически х измерений (определений)	$Mt=\sqrt{(0.07^2+0.07^2)}=0.10$

2. Сведения о характеристиках объекта недвижимости с кадастровым номером 50:14:0030406:763

№ п/п	Наименование характеристики	Значение характеристики
1	2	3
1.	Вид объекта недвижимости	Здание
2.	Ранее присвоенный государственный учетный номер (инвентарный) здания, сооружения, объекта незавершенного строительства	—
3.	Кадастровый номер земельного участка (земельных участков), в границах которого (которых) расположены здание, сооружение, объект незавершенного строительства	50:14:0030406:628
4.	Уникальный учетный номер кадастрового квартала, в границах которого расположены здание, сооружение,	50:14:0030406

	объект незавершенного строительства	
5.	Адрес здания, сооружения, объекта незавершенного строительства	—
5.1	Сведения о местоположении здания, сооружения, объекта незавершенного строительства (при отсутствии адреса) в структурированном в соответствии с федеральной информационной адресной системой виде	—
5.2	Дополнительные сведения о местоположении	—
6.	Иные сведения	—

3. Пояснения к сведениям об объекте недвижимости с кадастровым номером 50:14:0030406:763

1.	—
----	---

Описание местоположения зданий, сооружений, объектов незавершенного строительства на земельном участке

1. Сведения о характерных точках контура объекта недвижимости с кадастровым номером =

Система координат МСК-50, зона 2

Зона № 2

Обозначение характерных точек контура	Содержатся в Едином государственном реестре недвижимости		Определены в ходе выполнения комплексных кадастровых работ			Метод определения координат	Формулы, примененные для расчета средней квадратической погрешности определения координат характерных точек (M_t), м, с подставленными в такие формулы значениями и итоговые (вычисленные) значения M_t , м	
	Координаты , м		Радиус, м	Координаты , м				Радиус, м
	X	Y	R	X	Y			R

1	2	3	4	5	6	7	8	9
н765	—	—	—	4893 69.39	2217 413.7 0	—	Метод спутниковых геодезически х измерений (определений)	$Mt=\sqrt{(0.07^2+0.07^2)}=0.10$
н766	—	—	—	4893 73.50	2217 408.1 9	—	Метод спутниковых геодезически х измерений (определений)	$Mt=\sqrt{(0.07^2+0.07^2)}=0.10$
н767	—	—	—	4893 83.00	2217 415.2 8	—	Метод спутниковых геодезически х измерений (определений)	$Mt=\sqrt{(0.07^2+0.07^2)}=0.10$
н768	—	—	—	4893 78.89	2217 420.7 9	—	Метод спутниковых геодезически х измерений (определений)	$Mt=\sqrt{(0.07^2+0.07^2)}=0.10$
н765	—	—	—	4893 69.39	2217 413.7 0	—	Метод спутниковых геодезически х измерений (определений)	$Mt=\sqrt{(0.07^2+0.07^2)}=0.10$

2. Сведения о характеристиках объекта недвижимости с кадастровым номером 50:14:0030406:957

№ п/п	Наименование характеристики	Значение характеристики
1	2	3
1.	Вид объекта недвижимости	Здание
2.	Ранее присвоенный государственный учетный номер (инвентарный) здания, сооружения, объекта незавершенного строительства	—
3.	Кадастровый номер земельного участка (земельных участков), в границах которого (которых)	50:14:0030416:31

	расположены здание, сооружение, объект незавершенного строительства	
4.	Уникальный учетный номер кадастрового квартала, в границах которого расположены здание, сооружение, объект незавершенного строительства	50:14:0030406
5.	Адрес здания, сооружения, объекта незавершенного строительства	—
5.1	Сведения о местоположении здания, сооружения, объекта незавершенного строительства (при отсутствии адреса) в структурированном в соответствии с федеральной информационной адресной системой виде	—
5.2	Дополнительные сведения о местоположении	—
6.	Иные сведения	—

3. Пояснения к сведениям об объекте недвижимости с кадастровым номером 50:14:0030406:957

1.	—
----	---

Описание местоположения зданий, сооружений, объектов незавершенного строительства на земельном участке

1. Сведения о характерных точках контура объекта недвижимости с кадастровым номером
=

Система координат МСК-50, зона 2

Зона № 2

Обозначение характерных	Содержатся в Едином государственном реестре недвижимости	Определены в ходе выполнения комплексных кадастровых работ	Метод определения координат	Формулы, примененные для расчета средней квадратической погрешности определения
-------------------------	--	--	-----------------------------	---

точек контура	Координаты, м		Радиус, м	Координаты, м		Радиус, м		координат характерных точек (M_t), м, с подставленными в такие формулы значениями и итоговые (вычисленные) значения M_t , м
	X	Y	R	X	Y	R		
1	2	3	4	5	6	7	8	9
н727	—	—	—	4893 43.47	2217 374.28	—	Метод спутниковых геодезических измерений (определений)	$M_t = \sqrt{(0.07^2 + 0.07^2)} = 0.10$
н728	—	—	—	4893 49.06	2217 367.64	—	Метод спутниковых геодезических измерений (определений)	$M_t = \sqrt{(0.07^2 + 0.07^2)} = 0.10$
н729	—	—	—	4893 59.39	2217 376.34	—	Метод спутниковых геодезических измерений (определений)	$M_t = \sqrt{(0.07^2 + 0.07^2)} = 0.10$
н730	—	—	—	4893 53.80	2217 382.98	—	Метод спутниковых геодезических измерений (определений)	$M_t = \sqrt{(0.07^2 + 0.07^2)} = 0.10$
н727	—	—	—	4893 43.47	2217 374.28	—	Метод спутниковых геодезических измерений (определений)	$M_t = \sqrt{(0.07^2 + 0.07^2)} = 0.10$

2. Сведения о характеристиках объекта недвижимости с кадастровым номером 50:14:0030406:821

№ п/п	Наименование характеристики	Значение характеристики
1	2	3
1.	Вид объекта недвижимости	Здание
2.	Ранее присвоенный государственный учетный номер (инвентарный) здания, сооружения, объекта незавершенного строительства	—
3.	Кадастровый номер земельного участка (земельных участков), в границах которого (которых) расположены здание, сооружение, объект незавершенного строительства	50:14:0030406:12
4.	Уникальный учетный номер кадастрового квартала, в границах которого расположены здание, сооружение, объект незавершенного строительства	50:14:0030406
5.	Адрес здания, сооружения, объекта незавершенного строительства	—
5.1	Сведения о местоположении здания, сооружения, объекта незавершенного строительства (при отсутствии адреса) в структурированном в соответствии с федеральной информационной адресной системой виде	—
5.2	Дополнительные сведения о местоположении	—
6.	Иные сведения	—

3. Пояснения к сведениям об объекте недвижимости с кадастровым номером 50:14:0030406:821

1.	—
----	---

Описание местоположения зданий, сооружений, объектов незавершенного строительства на земельном участке**1. Сведения о характерных точках контура объекта недвижимости с кадастровым номером**

=

Система координат МСК-50, зона 2Зона № 2

Обозначение характерных точек контура	Содержатся в Едином государственном реестре недвижимости			Определены в ходе выполнения комплексных кадастровых работ			Метод определения координат	Формулы, примененные для расчета средней квадратической погрешности определения координат характерных точек (M _t), м, с подставленными в такие формулы значениями и итоговые (вычисленные) значения M _t , м
	Координаты , м		Радиус, м	Координаты , м		Радиус, м		
	X	Y	R	X	Y	R		
1	2	3	4	5	6	7	8	9
н612	—	—	—	4892 10.06	2217 720.5 0	—	Метод спутниковых геодезических измерений (определений)	M _t =√(0.07²+0.07²)=0.10
н613	—	—	—	4892 13.94	2217 715.3 5	—	Метод спутниковых геодезических измерений (определений)	M _t =√(0.07²+0.07²)=0.10
н614	—	—	—	4892 20.32	2217 720.1 6	—	Метод спутниковых геодезических измерений (определений)	M _t =√(0.07²+0.07²)=0.10
н615	—	—	—	4892 16.44	2217 725.3 0	—	Метод спутниковых геодезических измерений (определений)	M _t =√(0.07²+0.07²)=0.10

н612	—	—	—	4892 10.06	2217 720.5 0	—	Метод спутниковых геодезически х измерений (определений)	$Mt = \sqrt{(0.07^2 + 0.07^2)} = 0.10$
------	---	---	---	---------------	--------------------	---	--	--

2. Сведения о характеристиках объекта недвижимости с кадастровым номером 50:14:0030406:948

№ п/п	Наименование характеристики	Значение характеристики
1	2	3
1.	Вид объекта недвижимости	Здание
2.	Ранее присвоенный государственный учетный номер (инвентарный) здания, сооружения, объекта незавершенного строительства	—
3.	Кадастровый номер земельного участка (земельных участков), в границах которого (которых) расположены здание, сооружение, объект незавершенного строительства	50:14:0030406:128, 50:14:0030406:129, 50:14:0030406:130
4.	Уникальный учетный номер кадастрового квартала, в границах которого расположены здание, сооружение, объект незавершенного строительства	50:14:0030406
5.	Адрес здания, сооружения, объекта незавершенного строительства	—
5.1	Сведения о местоположении здания, сооружения, объекта незавершенного строительства (при отсутствии адреса) в структурированном в соответствии с федеральной информационной адресной системой виде	—
5.2	Дополнительные сведения о местоположении	—
6.	Иные сведения	—

3. Пояснения к сведениям об объекте недвижимости с кадастровым номером 50:14:0030406:948

1.	—
----	---

**Описание местоположения зданий, сооружений,
объектов незавершенного строительства на земельном участке**

1. Сведения о характерных точках контура объекта недвижимости с кадастровым номером =								
Система координат <u>МСК-50, зона 2</u>							Зона № <u>2</u>	
Обозначение характерных точек контура	Содержатся в Едином государственном реестре недвижимости			Определены в ходе выполнения комплексных кадастровых работ			Метод определения координат	Формулы, примененные для расчета средней квадратической погрешности определения координат характерных точек (Mt), м, с подставленными в такие формулы значениями и итоговые (вычисленные) значения Mt, м
	Координаты, м		Радиус, м	Координаты, м		Радиус, м		
	X	Y	R	X	Y	R		
1	2	3	4	5	6	7	8	9
н1096	—	—	—	4895 47.66	2217 203.6 5	—	Метод спутниковых геодезических измерений (определений)	$Mt=\sqrt{(0.07^2+0.07^2)}=0.10$
н1104	—	—	—	4895 40.05	2217 198.3 9	—	Метод спутниковых геодезических измерений (определений)	$Mt=\sqrt{(0.07^2+0.07^2)}=0.10$
н1103	—	—	—	4895 37.61	2217 201.8 3	—	Метод спутниковых геодезических измерений (определений)	$Mt=\sqrt{(0.07^2+0.07^2)}=0.10$

н1102	—	—	—	4895 36.41	2217 203.5 6	—	Метод спутниковых геодезически х измерений (определений)	$Mt=\sqrt{(0.07^2+0.07^2)}=0.10$
н1101	—	—	—	4895 44.02	2217 209.0 0	—	Метод спутниковых геодезически х измерений (определений)	$Mt=\sqrt{(0.07^2+0.07^2)}=0.10$
н1100	—	—	—	4895 44.67	2217 208.0 5	—	Метод спутниковых геодезически х измерений (определений)	$Mt=\sqrt{(0.07^2+0.07^2)}=0.10$
н1099	—	—	—	4895 45.25	2217 207.2 9	—	Метод спутниковых геодезически х измерений (определений)	$Mt=\sqrt{(0.07^2+0.07^2)}=0.10$
н1098	—	—	—	4895 45.60	2217 206.6 6	—	Метод спутниковых геодезически х измерений (определений)	$Mt=\sqrt{(0.07^2+0.07^2)}=0.10$
н1097	—	—	—	4895 46.43	2217 205.5 1	—	Метод спутниковых геодезически х измерений (определений)	$Mt=\sqrt{(0.07^2+0.07^2)}=0.10$
н1096	—	—	—	4895 47.66	2217 203.6 5	—	Метод спутниковых геодезически х измерений (определений)	$Mt=\sqrt{(0.07^2+0.07^2)}=0.10$

2. Сведения о характеристиках объекта недвижимости с кадастровым номером 50:14:0030406:883

№ п/п	Наименование характеристики	Значение характеристики		
1	2	3		
1.	Вид объекта недвижимости	Здание		
2.	Ранее присвоенный государственный учетный номер (инвентарный) здания, сооружения, объекта незавершенного строительства	—		
3.	Кадастровый номер земельного участка (земельных участков), в границах которого (которых) расположены здание, сооружение, объект незавершенного строительства	50:14:0030406:132,50:14:0030406:90,50:14:0030406:695		
4.	Уникальный учетный номер кадастрового квартала, в границах которого расположены здание, сооружение, объект незавершенного строительства	50:14:0030406		
5.	Адрес здания, сооружения, объекта незавершенного строительства	—		
5.1	Сведения о местоположении здания, сооружения, объекта незавершенного строительства (при отсутствии адреса) в структурированном в соответствии с федеральной информационной адресной системой виде	—		
5.2	Дополнительные сведения о местоположении	—		
6.	Иные сведения	—		
3. Пояснения к сведениям об объекте недвижимости с кадастровым номером 50:14:0030406:883				
1.	—			
<p align="center">Описание местоположения зданий, сооружений, объектов незавершенного строительства на земельном участке</p>				
<p>1. Сведения о характерных точках контура объекта недвижимости с кадастровым номером =</p>				
Система координат <u>МСК-50, зона 2</u>		Зона № <u>2</u>		

Обозначение характерных точек контура	Содержатся в Едином государственном реестре недвижимости			Определены в ходе выполнения комплексных кадастровых работ			Метод определения координат	Формулы, примененные для расчета средней квадратической погрешности определения координат характерных точек (M _t), м, с подставленными в такие формулы значениями и итоговые (вычисленные) значения M _t , м
	Координаты , м		Радиус, м	Координаты , м		Радиус, м		
	X	Y	R	X	Y	R		
1	2	3	4	5	6	7	8	9
н482	—	—	—	4892 03.74	2217 818.5 0	—	Метод спутниковых геодезических измерений (определений)	M _t =√(0.07²+0.07²)=0.10
н487	—	—	—	4891 98.42	2217 812.5 2	—	Метод спутниковых геодезических измерений (определений)	M _t =√(0.07²+0.07²)=0.10
н486	—	—	—	4891 95.03	2217 815.5 8	—	Метод спутниковых геодезических измерений (определений)	M _t =√(0.07²+0.07²)=0.10
н485	—	—	—	4891 96.39	2217 817.1 7	—	Метод спутниковых геодезических измерений (определений)	M _t =√(0.07²+0.07²)=0.10

н484	—	—	—	4891 94.58	2217 818.7 3	—	Метод спутниковых геодезически х измерений (определений)	$Mt=\sqrt{(0.07^2+0.07^2)}=0.10$
н483	—	—	—	4891 98.29	2217 823.3 0	—	Метод спутниковых геодезически х измерений (определений)	$Mt=\sqrt{(0.07^2+0.07^2)}=0.10$
н482	—	—	—	4892 03.74	2217 818.5 0	—	Метод спутниковых геодезически х измерений (определений)	$Mt=\sqrt{(0.07^2+0.07^2)}=0.10$

2. Сведения о характеристиках объекта недвижимости с кадастровым номером 50:14:0030406:831

№ п/п	Наименование характеристики	Значение характеристики
1	2	3
1.	Вид объекта недвижимости	Здание
2.	Ранее присвоенный государственный учетный номер (инвентарный) здания, сооружения, объекта незавершенного строительства	—
3.	Кадастровый номер земельного участка (земельных участков), в границах которого (которых) расположены здание, сооружение, объект незавершенного строительства	50:14:0030406:1619
4.	Уникальный учетный номер кадастрового квартала, в границах которого расположены здание, сооружение, объект незавершенного строительства	50:14:0030406
5.	Адрес здания, сооружения, объекта незавершенного строительства	—
5.1	Сведения о местоположении здания, сооружения, объекта незавершенного строительства (при отсутствии адреса) в структурированном в соответствии с федеральной информационной адресной системой виде	—

5.2	Дополнительные сведения о местоположении	—
6.	Иные сведения	—

3. Пояснения к сведениям об объекте недвижимости с кадастровым номером 50:14:0030406:831

1.	—
----	---

Описание местоположения зданий, сооружений, объектов незавершенного строительства на земельном участке

1. Сведения о характерных точках контура объекта недвижимости с кадастровым номером =

Система координат МСК-50, зона 2

Зона № 2

Обозначение характерных точек контура	Содержатся в Едином государственном реестре недвижимости			Определены в ходе выполнения комплексных кадастровых работ			Метод определения координат	Формулы, примененные для расчета средней квадратической погрешности определения координат характерных точек (M_t), м, с подставленными в такие формулы значениями и итоговые (вычисленные) значения M_t , м
	Координаты, м		Радиус, м	Координаты, м		Радиус, м		
	X	Y	R	X	Y	R		
1	2	3	4	5	6	7	8	9
н1187	—	—	—	4895 14.52	2217 461.0 0	—	Метод спутниковых геодезических измерений (определений)	$M_t = \sqrt{(0.07^2 + 0.07^2)} = 0.10$
н1188	—	—	—	4895 19.42	2217 455.7	—	Метод спутниковых	$M_t = \sqrt{(0.07^2 + 0.07^2)} = 0.10$

					0		геодезическ х измерений (определений)	
н1189	—	—	—	4895 28.01	2217 463.6 4	—	Метод спутниковых геодезическ х измерений (определений)	$Mt=\sqrt{(0.07^2+0.07^2)}=0.10$
н1190	—	—	—	4895 23.30	2217 468.7 3	—	Метод спутниковых геодезическ х измерений (определений)	$Mt=\sqrt{(0.07^2+0.07^2)}=0.10$
н1187	—	—	—	4895 14.52	2217 461.0 0	—	Метод спутниковых геодезическ х измерений (определений)	$Mt=\sqrt{(0.07^2+0.07^2)}=0.10$

2. Сведения о характеристиках объекта недвижимости с кадастровым номером 50:14:0030406:936

№ п/п	Наименование характеристики	Значение характеристики
1	2	3
1.	Вид объекта недвижимости	Здание
2.	Ранее присвоенный государственный учетный номер (инвентарный) здания, сооружения, объекта незавершенного строительства	—
3.	Кадастровый номер земельного участка (земельных участков), в границах которого (которых) расположены здание, сооружение, объект незавершенного строительства	50:14:0030406:1611
4.	Уникальный учетный номер кадастрового квартала, в границах которого расположены здание, сооружение, объект незавершенного строительства	50:14:0030406
5.	Адрес здания, сооружения, объекта незавершенного строительства	—
5.1	Сведения о местоположении здания, сооружения, объекта незавершенного строительства (при	—

	отсутствии адреса) в структурированном в соответствии с федеральной информационной адресной системой виде							
5.2	Дополнительные сведения о местоположении					—		
6.	Иные сведения					—		
3. Пояснения к сведениям об объекте недвижимости с кадастровым номером 50:14:0030406:936								
1.	—							
Описание местоположения зданий, сооружений, объектов незавершенного строительства на земельном участке								
1. Сведения о характерных точках контура объекта недвижимости с кадастровым номером =								
Система координат <u>МСК-50, зона 2</u>				Зона № <u>2</u>				
Обозначение характерных точек контура	Содержатся в Едином государственном реестре недвижимости			Определены в ходе выполнения комплексных кадастровых работ		Метод определения координат	Формулы, примененные для расчета средней квадратической погрешности определения координат характерных точек (M _t), м, с подставленными в такие формулы значениями и итоговые (вычисленные) значения M _t , м	
	Координаты, м		Радиус, м	Координаты, м	Радиус, м			
	X	Y	R	X	Y			R
1	2	3	4	5	6	7	8	9
н1191	—	—	—	4895 09.89	2217 460.8 9	—	Метод спутниковых геодезических измерений (определений	M _t =√(0.07²+0.07²)=0.10

)	
н1194	—	—	—	4895 12.36	2217 457.9 3	—	Метод спутниковых геодезически х измерений (определений)	$Mt=\sqrt{(0.07^2+0.07^2)}=0.10$
н1193	—	—	—	4895 07.76	2217 454.0 8	—	Метод спутниковых геодезически х измерений (определений)	$Mt=\sqrt{(0.07^2+0.07^2)}=0.10$
н1192	—	—	—	4895 05.29	2217 457.0 4	—	Метод спутниковых геодезически х измерений (определений)	$Mt=\sqrt{(0.07^2+0.07^2)}=0.10$
н1191	—	—	—	4895 09.89	2217 460.8 9	—	Метод спутниковых геодезически х измерений (определений)	$Mt=\sqrt{(0.07^2+0.07^2)}=0.10$

2. Сведения о характеристиках объекта недвижимости с кадастровым номером 50:14:0030406:937

№ п/п	Наименование характеристики	Значение характеристики
1	2	3
1.	Вид объекта недвижимости	Здание
2.	Ранее присвоенный государственный учетный номер (инвентарный) здания, сооружения, объекта незавершенного строительства	—
3.	Кадастровый номер земельного участка (земельных участков), в границах которого (которых) расположены здание, сооружение, объект незавершенного строительства	50:14:0030406:1611
4.	Уникальный учетный номер кадастрового квартала, в границах которого расположены здание, сооружение, объект незавершенного строительства	50:14:0030406

5.	Адрес здания, сооружения, объекта незавершенного строительства	—
5.1	Сведения о местоположении здания, сооружения, объекта незавершенного строительства (при отсутствии адреса) в структурированном в соответствии с федеральной информационной адресной системой виде	—
5.2	Дополнительные сведения о местоположении	—
6.	Иные сведения	—

3. Пояснения к сведениям об объекте недвижимости с кадастровым номером 50:14:0030406:937

1.	—
----	---

Описание местоположения зданий, сооружений, объектов незавершенного строительства на земельном участке

1. Сведения о характерных точках контура объекта недвижимости с кадастровым номером
=

Система координат МСК-50, зона 2

Зона № 2

Обозначение характерных точек контура	Содержатся в Едином государственном реестре недвижимости			Определены в ходе выполнения комплексных кадастровых работ			Метод определения координат	Формулы, примененные для расчета средней квадратической погрешности определения координат характерных точек (M _t), м, с подставленными в такие формулы значениями и итоговые (вычисленные) значения M _t , м
	Координаты , м		Радиус, м	Координаты , м		Радиус, м		
	X	Y	R	X	Y	R		
1	2	3	4	5	6	7	8	9

н890	—	—	—	4894 37.93	2217 284.4 2	—	Метод спутниковых геодезически х измерений (определений)	$Mt=\sqrt{(0.07^2+0.07^2)}=0.10$
н893	—	—	—	4894 41.00	2217 280.3 7	—	Метод спутниковых геодезически х измерений (определений)	$Mt=\sqrt{(0.07^2+0.07^2)}=0.10$
н892	—	—	—	4894 32.23	2217 273.7 4	—	Метод спутниковых геодезически х измерений (определений)	$Mt=\sqrt{(0.07^2+0.07^2)}=0.10$
н891	—	—	—	4894 29.16	2217 277.7 9	—	Метод спутниковых геодезически х измерений (определений)	$Mt=\sqrt{(0.07^2+0.07^2)}=0.10$
н890	—	—	—	4894 37.93	2217 284.4 2	—	Метод спутниковых геодезически х измерений (определений)	$Mt=\sqrt{(0.07^2+0.07^2)}=0.10$

2. Сведения о характеристиках объекта недвижимости с кадастровым номером 50:14:0030406:783

№ п/п	Наименование характеристики	Значение характеристики
1	2	3
1.	Вид объекта недвижимости	Здание
2.	Ранее присвоенный государственный учетный номер (инвентарный) здания, сооружения, объекта незавершенного строительства	—
3.	Кадастровый номер земельного участка (земельных участков), в границах которого (которых) расположены здание, сооружение, объект	50:14:0030406:2139

	незавершенного строительства	
4.	Уникальный учетный номер кадастрового квартала, в границах которого расположены здание, сооружение, объект незавершенного строительства	50:14:0030406
5.	Адрес здания, сооружения, объекта незавершенного строительства	—
5.1	Сведения о местоположении здания, сооружения, объекта незавершенного строительства (при отсутствии адреса) в структурированном в соответствии с федеральной информационной адресной системой виде	—
5.2	Дополнительные сведения о местоположении	—
6.	Иные сведения	—

3. Пояснения к сведениям об объекте недвижимости с кадастровым номером 50:14:0030406:783

1.	—
----	---

Описание местоположения зданий, сооружений, объектов незавершенного строительства на земельном участке

1. Сведения о характерных точках контура объекта недвижимости с кадастровым номером
=

Система координат МСК-50, зона 2

Зона № 2

Обозначение характерных точек контура	Содержатся в Едином государственном реестре недвижимости		Определены в ходе выполнения комплексных кадастровых работ		Метод определения координат	Формулы, примененные для расчета средней квадратической погрешности определения координат характерных точек (M_t), м, с подставленными в такие формулы значениями и итоговые (вычисленные) значения M_t , м
	Координаты, м	Радиус, м	Координаты, м	Радиус, м		

	X	Y	R	X	Y	R		
1	2	3	4	5	6	7	8	9
н1322	—	—	—	4897 31.49	2216 965.6 9	—	Метод спутниковых геодезически х измерений (определений)	$Mt=\sqrt{(0.07^2+0.07^2)}=0.10$
н1323	—	—	—	4897 36.78	2216 959.8 3	—	Метод спутниковых геодезически х измерений (определений)	$Mt=\sqrt{(0.07^2+0.07^2)}=0.10$
н1324	—	—	—	4897 46.80	2216 968.8 8	—	Метод спутниковых геодезически х измерений (определений)	$Mt=\sqrt{(0.07^2+0.07^2)}=0.10$
н1325	—	—	—	4897 41.51	2216 974.7 4	—	Метод спутниковых геодезически х измерений (определений)	$Mt=\sqrt{(0.07^2+0.07^2)}=0.10$
н1322	—	—	—	4897 31.49	2216 965.6 9	—	Метод спутниковых геодезически х измерений (определений)	$Mt=\sqrt{(0.07^2+0.07^2)}=0.10$

2. Сведения о характеристиках объекта недвижимости с кадастровым номером 50:14:0030406:898

№ п/п	Наименование характеристики	Значение характеристики
1	2	3
1.	Вид объекта недвижимости	Здание
2.	Ранее присвоенный государственный учетный номер (инвентарный) здания, сооружения, объекта	—

	незавершенного строительства	
3.	Кадастровый номер земельного участка (земельных участков), в границах которого (которых) расположены здание, сооружение, объект незавершенного строительства	50:14:0030406:2227
4.	Уникальный учетный номер кадастрового квартала, в границах которого расположены здание, сооружение, объект незавершенного строительства	50:14:0030406
5.	Адрес здания, сооружения, объекта незавершенного строительства	—
5.1	Сведения о местоположении здания, сооружения, объекта незавершенного строительства (при отсутствии адреса) в структурированном в соответствии с федеральной информационной адресной системой виде	—
5.2	Дополнительные сведения о местоположении	—
6.	Иные сведения	—

3. Пояснения к сведениям об объекте недвижимости с кадастровым номером 50:14:0030406:898

1.	—
----	---

Описание местоположения зданий, сооружений, объектов незавершенного строительства на земельном участке

1. Сведения о характерных точках контура объекта недвижимости с кадастровым номером

—

Система координат МСК-50, зона 2

Зона № 2

Обозначение характерных	Содержатся в Едином государственном реестре недвижимости	Определены в ходе выполнения комплексных кадастровых работ	Метод определения координат	Формулы, примененные для расчета средней квадратической погрешности определения
-------------------------	--	--	-----------------------------	---

точек контура	Координаты, м		Радиус, м	Координаты, м		Радиус, м		координат характерных точек (M_t), м, с подставленными в такие формулы значениями и итоговые (вычисленные) значения M_t , м
	X	Y	R	X	Y	R		
1	2	3	4	5	6	7	8	9
н510	—	—	—	4892 66.54	2217 527.6 4	—	Метод спутниковых геодезических измерений (определений)	$M_t = \sqrt{(0.07^2 + 0.07^2)} = 0.10$
н511	—	—	—	4892 74.85	2217 517.6 4	—	Метод спутниковых геодезических измерений (определений)	$M_t = \sqrt{(0.07^2 + 0.07^2)} = 0.10$
н512	—	—	—	4892 86.78	2217 527.7 9	—	Метод спутниковых геодезических измерений (определений)	$M_t = \sqrt{(0.07^2 + 0.07^2)} = 0.10$
н513	—	—	—	4892 78.84	2217 537.2 2	—	Метод спутниковых геодезических измерений (определений)	$M_t = \sqrt{(0.07^2 + 0.07^2)} = 0.10$
н510	—	—	—	4892 66.54	2217 527.6 4	—	Метод спутниковых геодезических измерений (определений)	$M_t = \sqrt{(0.07^2 + 0.07^2)} = 0.10$

2. Сведения о характеристиках объекта недвижимости с кадастровым номером 50:14:0030406:913

№ п/п	Наименование характеристики	Значение характеристики
1	2	3
1.	Вид объекта недвижимости	Здание
2.	Ранее присвоенный государственный учетный номер (инвентарный) здания, сооружения, объекта незавершенного строительства	—
3.	Кадастровый номер земельного участка (земельных участков), в границах которого (которых) расположены здание, сооружение, объект незавершенного строительства	50:14:0030406:1809
4.	Уникальный учетный номер кадастрового квартала, в границах которого расположены здание, сооружение, объект незавершенного строительства	50:14:0030406
5.	Адрес здания, сооружения, объекта незавершенного строительства	—
5.1	Сведения о местоположении здания, сооружения, объекта незавершенного строительства (при отсутствии адреса) в структурированном в соответствии с федеральной информационной адресной системой виде	—
5.2	Дополнительные сведения о местоположении	—
6.	Иные сведения	—

3. Пояснения к сведениям об объекте недвижимости с кадастровым номером 50:14:0030406:913

1.	—
----	---

Описание местоположения зданий, сооружений, объектов незавершенного строительства на земельном участке

1. Сведения о характерных точках контура объекта недвижимости с кадастровым номером
=

Система координат МСК-50, зона 2

Зона № 2

Обозначение характерных точек контура	Содержатся в Едином государственном реестре недвижимости			Определены в ходе выполнения комплексных кадастровых работ			Метод определения координат	Формулы, примененные для расчета средней квадратической погрешности определения координат характерных точек (M _t), м, с подставленными в такие формулы значениями и итоговые (вычисленные) значения M _t , м
	Координаты , м		Радиус, м	Координаты , м		Радиус, м		
	X	Y	R	X	Y	R		
1	2	3	4	5	6	7	8	9
н1228	—	—	—	4896 48.83	2217 062.6 9	—	Метод спутниковых геодезических измерений (определений)	M _t =√(0.07²+0.07²)=0.10
н1229	—	—	—	4896 52.57	2217 057.7 8	—	Метод спутниковых геодезических измерений (определений)	M _t =√(0.07²+0.07²)=0.10
н1230	—	—	—	4896 58.81	2217 062.5 4	—	Метод спутниковых геодезических измерений (определений)	M _t =√(0.07²+0.07²)=0.10
н1231	—	—	—	4896 55.06	2217 067.4 5	—	Метод спутниковых геодезических измерений (определений)	M _t =√(0.07²+0.07²)=0.10

н1228	—	—	—	4896 48.83	2217 062.6 9	—	Метод спутниковых геодезически х измерений (определений)	$Mt = \sqrt{(0.07^2 + 0.07^2)} = 0.10$
-------	---	---	---	---------------	--------------------	---	--	--

2. Сведения о характеристиках объекта недвижимости с кадастровым номером 50:14:0030406:924

№ п/п	Наименование характеристики	Значение характеристики
1	2	3
1.	Вид объекта недвижимости	Здание
2.	Ранее присвоенный государственный учетный номер (инвентарный) здания, сооружения, объекта незавершенного строительства	—
3.	Кадастровый номер земельного участка (земельных участков), в границах которого (которых) расположены здание, сооружение, объект незавершенного строительства	50:14:0030406:2175
4.	Уникальный учетный номер кадастрового квартала, в границах которого расположены здание, сооружение, объект незавершенного строительства	50:14:0030406
5.	Адрес здания, сооружения, объекта незавершенного строительства	—
5.1	Сведения о местоположении здания, сооружения, объекта незавершенного строительства (при отсутствии адреса) в структурированном в соответствии с федеральной информационной адресной системой виде	—
5.2	Дополнительные сведения о местоположении	—
6.	Иные сведения	—

3. Пояснения к сведениям об объекте недвижимости с кадастровым номером 50:14:0030406:924

1.	—
----	---

**Описание местоположения зданий, сооружений,
объектов незавершенного строительства на земельном участке**

1. Сведения о характерных точках контура объекта недвижимости с кадастровым номером =								
Система координат <u>МСК-50, зона 2</u>						Зона № <u>2</u>		
Обозначение характерных точек контура	Содержатся в Едином государственном реестре недвижимости			Определены в ходе выполнения комплексных кадастровых работ			Метод определения координат	Формулы, примененные для расчета средней квадратической погрешности определения координат характерных точек (Mt), м, с подставленными в такие формулы значениями и итоговые (вычисленные) значения Mt, м
	Координаты, м		Радиус, м	Координаты, м		Радиус, м		
	X	Y	R	X	Y	R		
1	2	3	4	5	6	7	8	9
н1063	—	—	—	4895 65.21	2217 122.8 2	—	Метод спутниковых геодезических измерений (определений)	$Mt=\sqrt{(0.07^2+0.07^2)}=0.10$
н1064	—	—	—	4895 55.45	2217 116.3 9	—	Метод спутниковых геодезических измерений (определений)	$Mt=\sqrt{(0.07^2+0.07^2)}=0.10$
н1065	—	—	—	4895 59.65	2217 110.0 2	—	Метод спутниковых геодезических измерений (определений)	$Mt=\sqrt{(0.07^2+0.07^2)}=0.10$

н1066	—	—	—	4895 69.40	2217 116.4 5	—	Метод спутниковых геодезически х измерений (определений)	$Mt=\sqrt{(0.07^2+0.07^2)}=0.10$
н1063	—	—	—	4895 65.21	2217 122.8 2	—	Метод спутниковых геодезически х измерений (определений)	$Mt=\sqrt{(0.07^2+0.07^2)}=0.10$

2. Сведения о характеристиках объекта недвижимости с кадастровым номером 50:14:0030406:824

№ п/п	Наименование характеристики	Значение характеристики
1	2	3
1.	Вид объекта недвижимости	Здание
2.	Ранее присвоенный государственный учетный номер (инвентарный) здания, сооружения, объекта незавершенного строительства	—
3.	Кадастровый номер земельного участка (земельных участков), в границах которого (которых) расположены здание, сооружение, объект незавершенного строительства	50:14:0030406:249
4.	Уникальный учетный номер кадастрового квартала, в границах которого расположены здание, сооружение, объект незавершенного строительства	50:14:0030406
5.	Адрес здания, сооружения, объекта незавершенного строительства	—
5.1	Сведения о местоположении здания, сооружения, объекта незавершенного строительства (при отсутствии адреса) в структурированном в соответствии с федеральной информационной адресной системой виде	—
5.2	Дополнительные сведения о местоположении	—
6.	Иные сведения	—

3. Пояснения к сведениям об объекте недвижимости с кадастровым номером 50:14:0030406:824

1.	—										
Описание местоположения зданий, сооружений, объектов незавершенного строительства на земельном участке											
1. Сведения о характерных точках контура объекта недвижимости с кадастровым номером =											
Система координат <u>МСК-50, зона 2</u>						Зона № <u>2</u>					
Обозначение характерных точек контура	Содержатся в Едином государственном реестре недвижимости			Определены в ходе выполнения комплексных кадастровых работ			Метод определения координат	Формулы, примененные для расчета средней квадратической погрешности определения координат характерных точек (M _t), м, с подставленными в такие формулы значениями и итоговые (вычисленные) значения M _t , м			
	Координаты, м		Радиус, м	Координаты, м		Радиус, м					
X	Y	R	X	Y	R						
1	2	3	4	5	6	7	8	9			
н878	—	—	—	4893 07.99	2217 714.3 4	—	Метод спутниковых геодезических измерений (определений)	M _t =√(0.07²+0.07²)=0.10			
н879	—	—	—	4893 13.82	2217 709.9 4	—	Метод спутниковых геодезических измерений (определений)	M _t =√(0.07²+0.07²)=0.10			
н880	—	—	—	4893	2217 717.5	—	Метод спутниковых	M _t =√(0.07²+0.07²)=0.			

				19.59	8		геодезическ х измерений (определений)	10
н881	—	—	—	4893 13.76	2217 721.9 8	—	Метод спутниковых геодезическ х измерений (определений)	$Mt=\sqrt{(0.07^2+0.07^2)}=0.10$
н878	—	—	—	4893 07.99	2217 714.3 4	—	Метод спутниковых геодезическ х измерений (определений)	$Mt=\sqrt{(0.07^2+0.07^2)}=0.10$

2. Сведения о характеристиках объекта недвижимости с кадастровым номером 50:14:0030406:927

№ п/п	Наименование характеристики	Значение характеристики
1	2	3
1.	Вид объекта недвижимости	Здание
2.	Ранее присвоенный государственный учетный номер (инвентарный) здания, сооружения, объекта незавершенного строительства	—
3.	Кадастровый номер земельного участка (земельных участков), в границах которого (которых) расположены здание, сооружение, объект незавершенного строительства	—
4.	Уникальный учетный номер кадастрового квартала, в границах которого расположены здание, сооружение, объект незавершенного строительства	50:14:0030406
5.	Адрес здания, сооружения, объекта незавершенного строительства	—
5.1	Сведения о местоположении здания, сооружения, объекта незавершенного строительства (при отсутствии адреса) в структурированном в соответствии с федеральной информационной адресной системой виде	—
5.2	Дополнительные сведения о местоположении	—

6.	Иные сведения					—		
3. Пояснения к сведениям об объекте недвижимости с кадастровым номером 50:14:0030406:927								
1.	—							
Описание местоположения зданий, сооружений, объектов незавершенного строительства на земельном участке								
1. Сведения о характерных точках контура объекта недвижимости с кадастровым номером —								
Система координат МСК-50, зона 2						Зона № 2		
Обозначение характерных точек контура	Содержатся в Едином государственном реестре недвижимости			Определены в ходе выполнения комплексных кадастровых работ			Метод определения координат	Формулы, примененные для расчета средней квадратической погрешности определения координат характерных точек (M _t), м, с подставленными в такие формулы значениями и итоговые (вычисленные) значения M _t , м
	Координаты, м		Радиус, м	Координаты, м		Радиус, м		
	X	Y	R	X	Y	R		
1	2	3	4	5	6	7	8	9
н841	—	—	—	4893 14.48	2217 677.0 2	—	Метод спутниковых геодезических измерений (определений)	M _t =√(0.07²+0.07²)=0.10
н844	—	—	—	4893 12.44	2217 679.2 1	—	Метод спутниковых геодезических измерений	M _t =√(0.07²+0.07²)=0.10

							(определений)	
н843	—	—	—	4893 16.48	2217 682.9 8	—	Метод спутниковых геодезических измерений (определений)	$Mt=\sqrt{(0.07^2+0.07^2)}=0.10$
н842	—	—	—	4893 18.52	2217 680.8 0	—	Метод спутниковых геодезических измерений (определений)	$Mt=\sqrt{(0.07^2+0.07^2)}=0.10$
н841	—	—	—	4893 14.48	2217 677.0 2	—	Метод спутниковых геодезических измерений (определений)	$Mt=\sqrt{(0.07^2+0.07^2)}=0.10$

2. Сведения о характеристиках объекта недвижимости с кадастровым номером 50:14:0030406:782

№ п/п	Наименование характеристики	Значение характеристики
1	2	3
1.	Вид объекта недвижимости	Здание
2.	Ранее присвоенный государственный учетный номер (инвентарный) здания, сооружения, объекта незавершенного строительства	—
3.	Кадастровый номер земельного участка (земельных участков), в границах которого (которых) расположены здание, сооружение, объект незавершенного строительства	50:14:0030406:689
4.	Уникальный учетный номер кадастрового квартала, в границах которого расположены здание, сооружение, объект незавершенного строительства	50:14:0030406
5.	Адрес здания, сооружения, объекта незавершенного строительства	—
5.1	Сведения о местоположении здания, сооружения, объекта незавершенного строительства (при отсутствии адреса) в структурированном в соответствии с федеральной информационной	—

	адресной системой виде							
5.2	Дополнительные сведения о местоположении					—		
6.	Иные сведения					—		
3. Пояснения к сведениям об объекте недвижимости с кадастровым номером 50:14:0030406:782								
1.	—							
Описание местоположения зданий, сооружений, объектов незавершенного строительства на земельном участке								
1. Сведения о характерных точках контура объекта недвижимости с кадастровым номером =								
Система координат МСК-50, зона 2				Зона № 2				
Обозначение характерных точек контура	Содержатся в Едином государственном реестре недвижимости			Определены в ходе выполнения комплексных кадастровых работ		Метод определения координат	Формулы, примененные для расчета средней квадратической погрешности определения координат характерных точек (M _t), м, с подставленными в такие формулы значениями и итоговые (вычисленные) значения M _t , м	
	Координаты, м		Радиус, м	Координаты, м				Радиус, м
	X	Y	R	X	Y			R
1	2	3	4	5	6	7	8	9
н364	—	—	—	4891 12.69	2217 471.5 5	—	Метод спутниковых геодезических измерений (определений)	M _t =√(0.07²+0.07²)=0.10

н367	—	—	—	4891 19.51	2217 470.3 4	—	Метод спутниковых геодезически х измерений (определений)	$Mt=\sqrt{(0.07^2+0.07^2)}=0.10$
н366	—	—	—	4891 17.21	2217 457.2 8	—	Метод спутниковых геодезически х измерений (определений)	$Mt=\sqrt{(0.07^2+0.07^2)}=0.10$
н365	—	—	—	4891 10.38	2217 458.4 8	—	Метод спутниковых геодезически х измерений (определений)	$Mt=\sqrt{(0.07^2+0.07^2)}=0.10$
н364	—	—	—	4891 12.69	2217 471.5 5	—	Метод спутниковых геодезически х измерений (определений)	$Mt=\sqrt{(0.07^2+0.07^2)}=0.10$

2. Сведения о характеристиках объекта недвижимости с кадастровым номером 50:14:0030406:774

№ п/п	Наименование характеристики	Значение характеристики
1	2	3
1.	Вид объекта недвижимости	Здание
2.	Ранее присвоенный государственный учетный номер (инвентарный) здания, сооружения, объекта незавершенного строительства	—
3.	Кадастровый номер земельного участка (земельных участков), в границах которого (которых) расположены здание, сооружение, объект незавершенного строительства	50:14:0030406:456
4.	Уникальный учетный номер кадастрового квартала, в границах которого расположены здание, сооружение, объект незавершенного строительства	50:14:0030406
5.	Адрес здания, сооружения, объекта незавершенного строительства	—

5.1	Сведения о местоположении здания, сооружения, объекта незавершенного строительства (при отсутствии адреса) в структурированном в соответствии с федеральной информационной адресной системой виде	—
5.2	Дополнительные сведения о местоположении	—
6.	Иные сведения	—

3. Пояснения к сведениям об объекте недвижимости с кадастровым номером 50:14:0030406:774

1.	—
----	---

Описание местоположения зданий, сооружений, объектов незавершенного строительства на земельном участке

1. Сведения о характерных точках контура объекта недвижимости с кадастровым номером =

Система координат МСК-50, зона 2

Зона № 2

Обозначение характерных точек контура	Содержатся в Едином государственном реестре недвижимости			Определены в ходе выполнения комплексных кадастровых работ			Метод определения координат	Формулы, примененные для расчета средней квадратической погрешности определения координат характерных точек (M_t), м, с подставленными в такие формулы значениями и итоговые (вычисленные) значения M_t , м
	Координаты, м		Радиус, м	Координаты, м		Радиус, м		
	X	Y	R	X	Y	R		
1	2	3	4	5	6	7	8	9
н221	—	—	—	4890 83.84	2217 420.08	—	Метод спутниковых геодезически	$M_t = \sqrt{(0.07^2 + 0.07^2)} = 0.10$

							х измерений (определений)	
н224	—	—	—	4890 85.45	2217 425.5 2	—	Метод спутниковых геодезически х измерений (определений)	$Mt=\sqrt{(0.07^2+0.07^2)}=0.10$
н223	—	—	—	4890 91.89	2217 423.6 2	—	Метод спутниковых геодезически х измерений (определений)	$Mt=\sqrt{(0.07^2+0.07^2)}=0.10$
н222	—	—	—	4890 90.28	2217 418.1 8	—	Метод спутниковых геодезически х измерений (определений)	$Mt=\sqrt{(0.07^2+0.07^2)}=0.10$
н221	—	—	—	4890 83.84	2217 420.0 8	—	Метод спутниковых геодезически х измерений (определений)	$Mt=\sqrt{(0.07^2+0.07^2)}=0.10$

2. Сведения о характеристиках объекта недвижимости с кадастровым номером 50:14:0030406:775

№ п/п	Наименование характеристики	Значение характеристики
1	2	3
1.	Вид объекта недвижимости	Здание
2.	Ранее присвоенный государственный учетный номер (инвентарный) здания, сооружения, объекта незавершенного строительства	—
3.	Кадастровый номер земельного участка (земельных участков), в границах которого (которых) расположены здание, сооружение, объект незавершенного строительства	50:14:0030406:456
4.	Уникальный учетный номер кадастрового квартала, в границах которого расположены здание, сооружение,	50:14:0030406

	объект незавершенного строительства	
5.	Адрес здания, сооружения, объекта незавершенного строительства	—
5.1	Сведения о местоположении здания, сооружения, объекта незавершенного строительства (при отсутствии адреса) в структурированном в соответствии с федеральной информационной адресной системой виде	—
5.2	Дополнительные сведения о местоположении	—
6.	Иные сведения	—

3. Пояснения к сведениям об объекте недвижимости с кадастровым номером 50:14:0030406:775

1.	—
----	---

Описание местоположения зданий, сооружений, объектов незавершенного строительства на земельном участке

1. Сведения о характерных точках контура объекта недвижимости с кадастровым номером =

Система координат МСК-50, зона 2

Зона № 2

Обозначение характерных точек контура	Содержатся в Едином государственном реестре недвижимости		Определены в ходе выполнения комплексных кадастровых работ			Метод определения координат	Формулы, примененные для расчета средней квадратической погрешности определения координат характерных точек (M_t), м, с подставленными в такие формулы значениями и итоговые (вычисленные) значения M_t , м	
	Координаты , м		Радиус, м	Координаты , м				Радиус, м
	X	Y	R	X	Y			R

1	2	3	4	5	6	7	8	9
н769	—	—	—	4893 92.31	2217 472.0 2	—	Метод спутниковых геодезически х измерений (определений)	$Mt=\sqrt{(0.07^2+0.07^2)}=0.10$
н772	—	—	—	4893 87.15	2217 478.5 3	—	Метод спутниковых геодезически х измерений (определений)	$Mt=\sqrt{(0.07^2+0.07^2)}=0.10$
н771	—	—	—	4893 96.23	2217 485.7 2	—	Метод спутниковых геодезически х измерений (определений)	$Mt=\sqrt{(0.07^2+0.07^2)}=0.10$
н770	—	—	—	4894 01.38	2217 479.2 1	—	Метод спутниковых геодезически х измерений (определений)	$Mt=\sqrt{(0.07^2+0.07^2)}=0.10$
н769	—	—	—	4893 92.31	2217 472.0 2	—	Метод спутниковых геодезически х измерений (определений)	$Mt=\sqrt{(0.07^2+0.07^2)}=0.10$

2. Сведения о характеристиках объекта недвижимости с кадастровым номером 50:14:0030406:801

№ п/п	Наименование характеристики	Значение характеристики
1	2	3
1.	Вид объекта недвижимости	Здание
2.	Ранее присвоенный государственный учетный номер (инвентарный) здания, сооружения, объекта незавершенного строительства	—
3.	Кадастровый номер земельного участка (земельных участков), в границах которого (которых)	50:14:0030406:109

	расположены здание, сооружение, объект незавершенного строительства	
4.	Уникальный учетный номер кадастрового квартала, в границах которого расположены здание, сооружение, объект незавершенного строительства	50:14:0030406
5.	Адрес здания, сооружения, объекта незавершенного строительства	—
5.1	Сведения о местоположении здания, сооружения, объекта незавершенного строительства (при отсутствии адреса) в структурированном в соответствии с федеральной информационной адресной системой виде	—
5.2	Дополнительные сведения о местоположении	—
6.	Иные сведения	—

3. Пояснения к сведениям об объекте недвижимости с кадастровым номером 50:14:0030406:801

1.	—
----	---

Описание местоположения зданий, сооружений, объектов незавершенного строительства на земельном участке

1. Сведения о характерных точках контура объекта недвижимости с кадастровым номером
=

Система координат МСК-50, зона 2

Зона № 2

Обозначение характерных	Содержатся в Едином государственном реестре недвижимости	Определены в ходе выполнения комплексных кадастровых работ	Метод определения координат	Формулы, примененные для расчета средней квадратической погрешности определения
----------------------------	--	--	-----------------------------	---

точек контура	Координаты, м		Радиус, м	Координаты, м		Радиус, м		координат характерных точек (M_t), м, с подставленными в такие формулы значениями и итоговые (вычисленные) значения M_t , м
	X	Y	R	X	Y	R		
1	2	3	4	5	6	7	8	9
н514	—	—	—	4892 69.14	2217 540.9 8	—	Метод спутниковых геодезических измерений (определений)	$M_t = \sqrt{(0.07^2 + 0.07^2)} = 0.10$
н517	—	—	—	4892 61.10	2217 533.7 2	—	Метод спутниковых геодезических измерений (определений)	$M_t = \sqrt{(0.07^2 + 0.07^2)} = 0.10$
н516	—	—	—	4892 55.91	2217 539.4 7	—	Метод спутниковых геодезических измерений (определений)	$M_t = \sqrt{(0.07^2 + 0.07^2)} = 0.10$
н515	—	—	—	4892 63.95	2217 546.7 2	—	Метод спутниковых геодезических измерений (определений)	$M_t = \sqrt{(0.07^2 + 0.07^2)} = 0.10$
н514	—	—	—	4892 69.14	2217 540.9 8	—	Метод спутниковых геодезических измерений (определений)	$M_t = \sqrt{(0.07^2 + 0.07^2)} = 0.10$

2. Сведения о характеристиках объекта недвижимости с кадастровым номером 50:14:0030406:796

№ п/п	Наименование характеристики	Значение характеристики
1	2	3
1.	Вид объекта недвижимости	Здание
2.	Ранее присвоенный государственный учетный номер (инвентарный) здания, сооружения, объекта незавершенного строительства	—
3.	Кадастровый номер земельного участка (земельных участков), в границах которого (которых) расположены здание, сооружение, объект незавершенного строительства	50:14:0030406:185
4.	Уникальный учетный номер кадастрового квартала, в границах которого расположены здание, сооружение, объект незавершенного строительства	50:14:0030406
5.	Адрес здания, сооружения, объекта незавершенного строительства	—
5.1	Сведения о местоположении здания, сооружения, объекта незавершенного строительства (при отсутствии адреса) в структурированном в соответствии с федеральной информационной адресной системой виде	—
5.2	Дополнительные сведения о местоположении	—
6.	Иные сведения	—

3. Пояснения к сведениям об объекте недвижимости с кадастровым номером 50:14:0030406:796

1.	—
----	---

Описание местоположения зданий, сооружений, объектов незавершенного строительства на земельном участке

1. Сведения о характерных точках контура объекта недвижимости с кадастровым номером
=

Система координат МСК-50, зона 2

Зона № 2

Обозначение характерных точек контура	Содержатся в Едином государственном реестре недвижимости		Определены в ходе выполнения комплексных кадастровых работ				Метод определения координат	Формулы, примененные для расчета средней квадратической погрешности определения координат характерных точек (M _t), м, с подставленными в такие формулы значениями и итоговые (вычисленные) значения M _t , м
	Координаты , м		Радиус, м	Координаты , м		Радиус, м		
	X	Y	R	X	Y	R		
1	2	3	4	5	6	7	8	9
н516	—	—	—	4892 41.68	2217 544.4 4	—	Метод спутниковых геодезических измерений (определений)	M _t =√(0.07²+0.07²)=0.10
н532	—	—	—	4892 45.22	2217 540.2 7	—	Метод спутниковых геодезических измерений (определений)	M _t =√(0.07²+0.07²)=0.10
н533	—	—	—	4892 45.63	2217 540.5 6	—	Метод спутниковых геодезических измерений (определений)	M _t =√(0.07²+0.07²)=0.10
н521	—	—	—	4892 51.35	2217 545.4 8	—	Метод спутниковых геодезических измерений (определений)	M _t =√(0.07²+0.07²)=0.10

н517	—	—	—	4892 47.63	2217 549.7 4	—	Метод спутниковых геодезически х измерений (определений)	$Mt=\sqrt{(0.07^2+0.07^2)}=0.10$
н516	—	—	—	4892 41.68	2217 544.4 4	—	Метод спутниковых геодезически х измерений (определений)	$Mt=\sqrt{(0.07^2+0.07^2)}=0.10$

2. Сведения о характеристиках объекта недвижимости с кадастровым номером 50:14:0030406:797

№ п/п	Наименование характеристики	Значение характеристики
1	2	3
1.	Вид объекта недвижимости	Здание
2.	Ранее присвоенный государственный учетный номер (инвентарный) здания, сооружения, объекта незавершенного строительства	—
3.	Кадастровый номер земельного участка (земельных участков), в границах которого (которых) расположены здание, сооружение, объект незавершенного строительства	50:14:0030406:185
4.	Уникальный учетный номер кадастрового квартала, в границах которого расположены здание, сооружение, объект незавершенного строительства	50:14:0030406
5.	Адрес здания, сооружения, объекта незавершенного строительства	—
5.1	Сведения о местоположении здания, сооружения, объекта незавершенного строительства (при отсутствии адреса) в структурированном в соответствии с федеральной информационной адресной системой виде	—
5.2	Дополнительные сведения о местоположении	—
6.	Иные сведения	—

3. Пояснения к сведениям об объекте недвижимости с кадастровым номером 50:14:0030406:797

1.	—										
Описание местоположения зданий, сооружений, объектов незавершенного строительства на земельном участке											
1. Сведения о характерных точках контура объекта недвижимости с кадастровым номером =											
Система координат МСК-50, зона 2						Зона № 2					
Обозначение характерных точек контура	Содержатся в Едином государственном реестре недвижимости			Определены в ходе выполнения комплексных кадастровых работ			Метод определения координат	Формулы, примененные для расчета средней квадратической погрешности определения координат характерных точек (M _t), м, с подставленными в такие формулы значениями и итоговые (вычисленные) значения M _t , м			
	Координаты, м		Радиус, м	Координаты, м		Радиус, м					
X	Y	R	X	Y	R						
1	2	3	4	5	6	7	8	9			
н536	—	—	—	4892 97.66	2217 554.2 2	—	Метод спутниковых геодезических измерений (определений)	M _t =√(0.07²+0.07²)=0.10			
н526	—	—	—	4892 93.05	2217 550.8 1	—	Метод спутниковых геодезических измерений (определений)	M _t =√(0.07²+0.07²)=0.10			
н525	—	—	—	4892	2217 554.2	—	Метод спутниковых	M _t =√(0.07²+0.07²)=0.			

				90.54	1		геодезическ х измерений (определений)	10
н524	—	—	—	4892 95.15	2217 557.6 1	—	Метод спутниковых геодезическ х измерений (определений)	$Mt=\sqrt{(0.07^2+0.07^2)}=0.10$
н536	—	—	—	4892 97.66	2217 554.2 2	—	Метод спутниковых геодезическ х измерений (определений)	$Mt=\sqrt{(0.07^2+0.07^2)}=0.10$

2. Сведения о характеристиках объекта недвижимости с кадастровым номером 50:14:0030406:798

№ п/п	Наименование характеристики	Значение характеристики
1	2	3
1.	Вид объекта недвижимости	Здание
2.	Ранее присвоенный государственный учетный номер (инвентарный) здания, сооружения, объекта незавершенного строительства	—
3.	Кадастровый номер земельного участка (земельных участков), в границах которого (которых) расположены здание, сооружение, объект незавершенного строительства	50:14:0030406:185
4.	Уникальный учетный номер кадастрового квартала, в границах которого расположены здание, сооружение, объект незавершенного строительства	50:14:0030406
5.	Адрес здания, сооружения, объекта незавершенного строительства	—
5.1	Сведения о местоположении здания, сооружения, объекта незавершенного строительства (при отсутствии адреса) в структурированном в соответствии с федеральной информационной адресной системой виде	—
5.2	Дополнительные сведения о местоположении	—

6.	Иные сведения					—		
3. Пояснения к сведениям об объекте недвижимости с кадастровым номером 50:14:0030406:798								
1.	—							
Описание местоположения зданий, сооружений, объектов незавершенного строительства на земельном участке								
1. Сведения о характерных точках контура объекта недвижимости с кадастровым номером —								
Система координат МСК-50, зона 2						Зона № 2		
Обозначение характерных точек контура	Содержатся в Едином государственном реестре недвижимости			Определены в ходе выполнения комплексных кадастровых работ			Метод определения координат	Формулы, примененные для расчета средней квадратической погрешности определения координат характерных точек (M _t), м, с подставленными в такие формулы значениями и итоговые (вычисленные) значения M _t , м
	Координаты, м		Радиус, м	Координаты, м		Радиус, м		
	X	Y	R	X	Y	R		
1	2	3	4	5	6	7	8	9
н527	—	—	—	4892 81.88	2217 551.0 3	—	Метод спутниковых геодезических измерений (определений)	M _t =√(0.07²+0.07²)=0.10
н530	—	—	—	4892 85.82	2217 546.1 8	—	Метод спутниковых геодезических измерений	M _t =√(0.07²+0.07²)=0.10

							(определений)	
н529	—	—	—	4892 79.13	2217 540.7 5	—	Метод спутниковых геодезических измерений (определений)	$Mt=\sqrt{(0.07^2+0.07^2)}=0.10$
н528	—	—	—	4892 75.20	2217 545.6 0	—	Метод спутниковых геодезических измерений (определений)	$Mt=\sqrt{(0.07^2+0.07^2)}=0.10$
н527	—	—	—	4892 81.88	2217 551.0 3	—	Метод спутниковых геодезических измерений (определений)	$Mt=\sqrt{(0.07^2+0.07^2)}=0.10$

2. Сведения о характеристиках объекта недвижимости с кадастровым номером 50:14:0030406:799

№ п/п	Наименование характеристики	Значение характеристики
1	2	3
1.	Вид объекта недвижимости	Здание
2.	Ранее присвоенный государственный учетный номер (инвентарный) здания, сооружения, объекта незавершенного строительства	—
3.	Кадастровый номер земельного участка (земельных участков), в границах которого (которых) расположены здание, сооружение, объект незавершенного строительства	50:14:0030406:185
4.	Уникальный учетный номер кадастрового квартала, в границах которого расположены здание, сооружение, объект незавершенного строительства	50:14:0030406
5.	Адрес здания, сооружения, объекта незавершенного строительства	—
5.1	Сведения о местоположении здания, сооружения, объекта незавершенного строительства (при отсутствии адреса) в структурированном в соответствии с федеральной информационной	—

	адресной системой виде							
5.2	Дополнительные сведения о местоположении					—		
6.	Иные сведения					—		
3. Пояснения к сведениям об объекте недвижимости с кадастровым номером 50:14:0030406:799								
1.	—							
Описание местоположения зданий, сооружений, объектов незавершенного строительства на земельном участке								
1. Сведения о характерных точках контура объекта недвижимости с кадастровым номером =								
Система координат МСК-50, зона 2				Зона № 2				
Обозначение характерных точек контура	Содержатся в Едином государственном реестре недвижимости			Определены в ходе выполнения комплексных кадастровых работ		Метод определения координат	Формулы, примененные для расчета средней квадратической погрешности определения координат характерных точек (M _t), м, с подставленными в такие формулы значениями и итоговые (вычисленные) значения M _t , м	
	Координаты, м		Радиус, м	Координаты, м				Радиус, м
	X	Y	R	X	Y			R
1	2	3	4	5	6	7	8	9
н531	—	—	—	4892 92.77	2217 565.7 2	—	Метод спутниковых геодезических измерений (определений)	M _t =√(0.07²+0.07²)=0.10

н534	—	—	—	4892 85.51	2217 559.9 2	—	Метод спутниковых геодезически х измерений (определений)	$Mt=\sqrt{(0.07^2+0.07^2)}=0.10$
н533	—	—	—	4892 79.95	2217 566.8 8	—	Метод спутниковых геодезически х измерений (определений)	$Mt=\sqrt{(0.07^2+0.07^2)}=0.10$
н532	—	—	—	4892 87.21	2217 572.6 8	—	Метод спутниковых геодезически х измерений (определений)	$Mt=\sqrt{(0.07^2+0.07^2)}=0.10$
н531	—	—	—	4892 92.77	2217 565.7 2	—	Метод спутниковых геодезически х измерений (определений)	$Mt=\sqrt{(0.07^2+0.07^2)}=0.10$

2. Сведения о характеристиках объекта недвижимости с кадастровым номером 50:14:0030406:800

№ п/п	Наименование характеристики	Значение характеристики
1	2	3
1.	Вид объекта недвижимости	Здание
2.	Ранее присвоенный государственный учетный номер (инвентарный) здания, сооружения, объекта незавершенного строительства	—
3.	Кадастровый номер земельного участка (земельных участков), в границах которого (которых) расположены здание, сооружение, объект незавершенного строительства	50:14:0030406:185
4.	Уникальный учетный номер кадастрового квартала, в границах которого расположены здание, сооружение, объект незавершенного строительства	50:14:0030406
5.	Адрес здания, сооружения, объекта незавершенного строительства	—

5.1	Сведения о местоположении здания, сооружения, объекта незавершенного строительства (при отсутствии адреса) в структурированном в соответствии с федеральной информационной адресной системой виде	—
5.2	Дополнительные сведения о местоположении	—
6.	Иные сведения	—

3. Пояснения к сведениям об объекте недвижимости с кадастровым номером 50:14:0030406:800

1.	—
----	---

Описание местоположения зданий, сооружений, объектов незавершенного строительства на земельном участке

1. Сведения о характерных точках контура объекта недвижимости с кадастровым номером =

Система координат МСК-50, зона 2

Зона № 2

Обозначение характерных точек контура	Содержатся в Едином государственном реестре недвижимости			Определены в ходе выполнения комплексных кадастровых работ			Метод определения координат	Формулы, примененные для расчета средней квадратической погрешности определения координат характерных точек (M_t), м, с подставленными в такие формулы значениями и итоговые (вычисленные) значения M_t , м
	Координаты, м		Радиус, м	Координаты, м		Радиус, м		
	X	Y	R	X	Y	R		
1	2	3	4	5	6	7	8	9
н1067	—	—	—	4895 64.12	2217 165.8 8	—	Метод спутниковых геодезически	$M_t = \sqrt{(0.07^2 + 0.07^2)} = 0.10$

							х измерений (определений)	
н1068	—	—	—	4895 67.75	2217 161.2 1	—	Метод спутниковых геодезически х измерений (определений)	$Mt=\sqrt{(0.07^2+0.07^2)}=0.10$
н1069	—	—	—	4895 77.73	2217 168.9 6	—	Метод спутниковых геодезически х измерений (определений)	$Mt=\sqrt{(0.07^2+0.07^2)}=0.10$
н1070	—	—	—	4895 74.09	2217 173.6 3	—	Метод спутниковых геодезически х измерений (определений)	$Mt=\sqrt{(0.07^2+0.07^2)}=0.10$
н1067	—	—	—	4895 64.12	2217 165.8 8	—	Метод спутниковых геодезически х измерений (определений)	$Mt=\sqrt{(0.07^2+0.07^2)}=0.10$

2. Сведения о характеристиках объекта недвижимости с кадастровым номером 50:14:0030406:859

№ п/п	Наименование характеристики	Значение характеристики
1	2	3
1.	Вид объекта недвижимости	Здание
2.	Ранее присвоенный государственный учетный номер (инвентарный) здания, сооружения, объекта незавершенного строительства	—
3.	Кадастровый номер земельного участка (земельных участков), в границах которого (которых) расположены здание, сооружение, объект незавершенного строительства	50:14:0030406:2156
4.	Уникальный учетный номер кадастрового квартала, в границах которого расположены здание, сооружение,	50:14:0030406

	объект незавершенного строительства	
5.	Адрес здания, сооружения, объекта незавершенного строительства	—
5.1	Сведения о местоположении здания, сооружения, объекта незавершенного строительства (при отсутствии адреса) в структурированном в соответствии с федеральной информационной адресной системой виде	—
5.2	Дополнительные сведения о местоположении	—
6.	Иные сведения	—

3. Пояснения к сведениям об объекте недвижимости с кадастровым номером 50:14:0030406:859

1.	—
----	---

Описание местоположения зданий, сооружений, объектов незавершенного строительства на земельном участке

1. Сведения о характерных точках контура объекта недвижимости с кадастровым номером =

Система координат МСК-50, зона 2

Зона № 2

Обозначение характерных точек контура	Содержатся в Едином государственном реестре недвижимости		Определены в ходе выполнения комплексных кадастровых работ			Метод определения координат	Формулы, примененные для расчета средней квадратической погрешности определения координат характерных точек (M_t), м, с подставленными в такие формулы значениями и итоговые (вычисленные) значения M_t , м	
	Координаты , м		Радиус, м	Координаты , м				Радиус, м
	X	Y	R	X	Y			R

1	2	3	4	5	6	7	8	9
н845	—	—	—	4893 24.80	2217 668.2 2	—	Метод спутниковых геодезически х измерений (определений)	$Mt=\sqrt{(0.07^2+0.07^2)}=0.10$
н848	—	—	—	4893 19.85	2217 673.7 2	—	Метод спутниковых геодезически х измерений (определений)	$Mt=\sqrt{(0.07^2+0.07^2)}=0.10$
н847	—	—	—	4893 28.96	2217 681.9 2	—	Метод спутниковых геодезически х измерений (определений)	$Mt=\sqrt{(0.07^2+0.07^2)}=0.10$
н846	—	—	—	4893 33.92	2217 676.4 1	—	Метод спутниковых геодезически х измерений (определений)	$Mt=\sqrt{(0.07^2+0.07^2)}=0.10$
н845	—	—	—	4893 24.80	2217 668.2 2	—	Метод спутниковых геодезически х измерений (определений)	$Mt=\sqrt{(0.07^2+0.07^2)}=0.10$

2. Сведения о характеристиках объекта недвижимости с кадастровым номером 50:14:0030406:896

№ п/п	Наименование характеристики	Значение характеристики
1	2	3
1.	Вид объекта недвижимости	Здание
2.	Ранее присвоенный государственный учетный номер (инвентарный) здания, сооружения, объекта незавершенного строительства	—
3.	Кадастровый номер земельного участка (земельных участков), в границах которого (которых)	50:14:0030406:338

	расположены здание, сооружение, объект незавершенного строительства	
4.	Уникальный учетный номер кадастрового квартала, в границах которого расположены здание, сооружение, объект незавершенного строительства	50:14:0030406
5.	Адрес здания, сооружения, объекта незавершенного строительства	—
5.1	Сведения о местоположении здания, сооружения, объекта незавершенного строительства (при отсутствии адреса) в структурированном в соответствии с федеральной информационной адресной системой виде	—
5.2	Дополнительные сведения о местоположении	—
6.	Иные сведения	—

3. Пояснения к сведениям об объекте недвижимости с кадастровым номером 50:14:0030406:896

1.	—
----	---

Описание местоположения зданий, сооружений, объектов незавершенного строительства на земельном участке

1. Сведения о характерных точках контура объекта недвижимости с кадастровым номером
=

Система координат МСК-50, зона 2

Зона № 2

Обозначение характерных	Содержатся в Едином государственном реестре недвижимости	Определены в ходе выполнения комплексных кадастровых работ	Метод определения координат	Формулы, примененные для расчета средней квадратической погрешности определения
-------------------------	--	--	-----------------------------	---

точек конту ра	Координаты , м		Радиу с, м	Координаты , м		Радиус, м		координат характерных точек (M _t), м, с подставленными в такие формулы значениями и итоговые (вычисленные) значения M _t , м
	X	Y	R	X	Y	R		
1	2	3	4	5	6	7	8	9
н797	—	—	—	4893 20.05	2217 594.1 4	—	Метод спутниковых геодезически х измерений (определений)	$M_t = \sqrt{(0.07^2 + 0.07^2)} = 0.10$
н800	—	—	—	4893 18.27	2217 595.9 7	—	Метод спутниковых геодезически х измерений (определений)	$M_t = \sqrt{(0.07^2 + 0.07^2)} = 0.10$
н799	—	—	—	4893 20.33	2217 597.9 6	—	Метод спутниковых геодезически х измерений (определений)	$M_t = \sqrt{(0.07^2 + 0.07^2)} = 0.10$
н798	—	—	—	4893 22.11	2217 596.1 2	—	Метод спутниковых геодезически х измерений (определений)	$M_t = \sqrt{(0.07^2 + 0.07^2)} = 0.10$
н797	—	—	—	4893 20.05	2217 594.1 4	—	Метод спутниковых геодезически х измерений (определений)	$M_t = \sqrt{(0.07^2 + 0.07^2)} = 0.10$

2. Сведения о характеристиках объекта недвижимости с кадастровым номером 50:14:0030406:995

№ п/п	Наименование характеристики	Значение характеристики
1	2	3
1.	Вид объекта недвижимости	Здание
2.	Ранее присвоенный государственный учетный номер (инвентарный) здания, сооружения, объекта незавершенного строительства	—
3.	Кадастровый номер земельного участка (земельных участков), в границах которого (которых) расположены здание, сооружение, объект незавершенного строительства	50:14:0030406:334
4.	Уникальный учетный номер кадастрового квартала, в границах которого расположены здание, сооружение, объект незавершенного строительства	50:14:0030406
5.	Адрес здания, сооружения, объекта незавершенного строительства	—
5.1	Сведения о местоположении здания, сооружения, объекта незавершенного строительства (при отсутствии адреса) в структурированном в соответствии с федеральной информационной адресной системой виде	—
5.2	Дополнительные сведения о местоположении	—
6.	Иные сведения	—

3. Пояснения к сведениям об объекте недвижимости с кадастровым номером 50:14:0030406:995

1.	—
----	---

Описание местоположения зданий, сооружений, объектов незавершенного строительства на земельном участке**1. Сведения о характерных точках контура объекта недвижимости с кадастровым номером**

=

Система координат МСК-50, зона 2Зона № 2

Обозначение характерных точек контура	Содержатся в Едином государственном реестре недвижимости			Определены в ходе выполнения комплексных кадастровых работ			Метод определения координат	Формулы, примененные для расчета средней квадратической погрешности определения координат характерных точек (M _t), м, с подставленными в такие формулы значениями и итоговые (вычисленные) значения M _t , м
	Координаты , м		Радиус, м	Координаты , м		Радиус, м		
	X	Y	R	X	Y	R		
1	2	3	4	5	6	7	8	9
н801	—	—	—	4893 67.73	2217 553.9 4	—	Метод спутниковых геодезических измерений (определений)	M _t =√(0.07²+0.07²)=0.10
н802	—	—	—	4893 61.49	2217 561.2 7	—	Метод спутниковых геодезических измерений (определений)	M _t =√(0.07²+0.07²)=0.10
н803	—	—	—	4893 56.73	2217 557.2 3	—	Метод спутниковых геодезических измерений (определений)	M _t =√(0.07²+0.07²)=0.10
н804	—	—	—	4893 62.98	2217 549.8 9	—	Метод спутниковых геодезических измерений (определений)	M _t =√(0.07²+0.07²)=0.10

н801	—	—	—	4893 67.73	2217 553.9 4	—	Метод спутниковых геодезически х измерений (определений)	$Mt=\sqrt{(0.07^2+0.07^2)}=0.10$
------	---	---	---	---------------	--------------------	---	--	----------------------------------

2. Сведения о характеристиках объекта недвижимости с кадастровым номером 50:14:0030406:911

№ п/п	Наименование характеристики	Значение характеристики
1	2	3
1.	Вид объекта недвижимости	Здание
2.	Ранее присвоенный государственный учетный номер (инвентарный) здания, сооружения, объекта незавершенного строительства	—
3.	Кадастровый номер земельного участка (земельных участков), в границах которого (которых) расположены здание, сооружение, объект незавершенного строительства	50:14:0030406:343
4.	Уникальный учетный номер кадастрового квартала, в границах которого расположены здание, сооружение, объект незавершенного строительства	50:14:0030406
5.	Адрес здания, сооружения, объекта незавершенного строительства	—
5.1	Сведения о местоположении здания, сооружения, объекта незавершенного строительства (при отсутствии адреса) в структурированном в соответствии с федеральной информационной адресной системой виде	—
5.2	Дополнительные сведения о местоположении	—
6.	Иные сведения	—

3. Пояснения к сведениям об объекте недвижимости с кадастровым номером 50:14:0030406:911

1.	—
----	---

**Описание местоположения зданий, сооружений,
объектов незавершенного строительства на земельном участке**

1. Сведения о характерных точках контура объекта недвижимости с кадастровым номером =								
Система координат <u>МСК-50, зона 2</u>						Зона № <u>2</u>		
Обозначение характерных точек контура	Содержатся в Едином государственном реестре недвижимости			Определены в ходе выполнения комплексных кадастровых работ			Метод определения координат	Формулы, примененные для расчета средней квадратической погрешности определения координат характерных точек (Mt), м, с подставленными в такие формулы значениями и итоговые (вычисленные) значения Mt, м
	Координаты, м		Радиус, м	Координаты, м		Радиус, м		
	X	Y	R	X	Y	R		
1	2	3	4	5	6	7	8	9
н963	—	—	—	4894 83.80	2217 477.3 9	—	Метод спутниковых геодезических измерений (определений)	$Mt=\sqrt{(0.07^2+0.07^2)}=0.10$
н966	—	—	—	4894 81.56	2217 479.7 2	—	Метод спутниковых геодезических измерений (определений)	$Mt=\sqrt{(0.07^2+0.07^2)}=0.10$
н965	—	—	—	4894 85.74	2217 483.7 4	—	Метод спутниковых геодезических измерений (определений)	$Mt=\sqrt{(0.07^2+0.07^2)}=0.10$

н964	—	—	—	4894 87.98	2217 481.4 1	—	Метод спутниковых геодезически х измерений (определений)	$Mt=\sqrt{(0.07^2+0.07^2)}=0.10$
н963	—	—	—	4894 83.80	2217 477.3 9	—	Метод спутниковых геодезически х измерений (определений)	$Mt=\sqrt{(0.07^2+0.07^2)}=0.10$

2. Сведения о характеристиках объекта недвижимости с кадастровым номером 50:14:0030406:793

№ п/п	Наименование характеристики	Значение характеристики
1	2	3
1.	Вид объекта недвижимости	Здание
2.	Ранее присвоенный государственный учетный номер (инвентарный) здания, сооружения, объекта незавершенного строительства	—
3.	Кадастровый номер земельного участка (земельных участков), в границах которого (которых) расположены здание, сооружение, объект незавершенного строительства	50:14:0030406:371
4.	Уникальный учетный номер кадастрового квартала, в границах которого расположены здание, сооружение, объект незавершенного строительства	50:14:0030406
5.	Адрес здания, сооружения, объекта незавершенного строительства	—
5.1	Сведения о местоположении здания, сооружения, объекта незавершенного строительства (при отсутствии адреса) в структурированном в соответствии с федеральной информационной адресной системой виде	—
5.2	Дополнительные сведения о местоположении	—
6.	Иные сведения	—

3. Пояснения к сведениям об объекте недвижимости с кадастровым номером 50:14:0030406:793

1.	—									
Описание местоположения зданий, сооружений, объектов незавершенного строительства на земельном участке										
1. Сведения о характерных точках контура объекта недвижимости с кадастровым номером =										
Система координат МСК-50, зона 2						Зона № 2				
Обозначение характерных точек контура	Содержатся в Едином государственном реестре недвижимости			Определены в ходе выполнения комплексных кадастровых работ			Метод определения координат	Формулы, примененные для расчета средней квадратической погрешности определения координат характерных точек (M _t), м, с подставленными в такие формулы значениями и итоговые (вычисленные) значения M _t , м		
	Координаты, м		Радиус, м	Координаты, м		Радиус, м				
	X	Y	R	X	Y	R				
1	2	3	4	5	6	7	8	9		
н849	—	—	—	4893 47.11	2217 671.0 2	—	Метод спутниковых геодезических измерений (определений)	M _t =√(0.07²+0.07²)=0.10		
н852	—	—	—	4893 44.00	2217 674.4 6	—	Метод спутниковых геодезических измерений (определений)	M _t =√(0.07²+0.07²)=0.10		
н851	—	—	—	4893	2217 678.8	—	Метод спутниковых	M _t =√(0.07²+0.07²)=0.		

				48.89	9		геодезическ х измерений (определений)	10
н850	—	—	—	4893 52.01	2217 675.4 4	—	Метод спутниковых геодезическ х измерений (определений)	$Mt=\sqrt{(0.07^2+0.07^2)}=0.10$
н849	—	—	—	4893 47.11	2217 671.0 2	—	Метод спутниковых геодезическ х измерений (определений)	$Mt=\sqrt{(0.07^2+0.07^2)}=0.10$

2. Сведения о характеристиках объекта недвижимости с кадастровым номером 50:14:0030406:807

№ п/п	Наименование характеристики	Значение характеристики
1	2	3
1.	Вид объекта недвижимости	Здание
2.	Ранее присвоенный государственный учетный номер (инвентарный) здания, сооружения, объекта незавершенного строительства	—
3.	Кадастровый номер земельного участка (земельных участков), в границах которого (которых) расположены здание, сооружение, объект незавершенного строительства	50:14:0030406:341
4.	Уникальный учетный номер кадастрового квартала, в границах которого расположены здание, сооружение, объект незавершенного строительства	50:14:0030406
5.	Адрес здания, сооружения, объекта незавершенного строительства	—
5.1	Сведения о местоположении здания, сооружения, объекта незавершенного строительства (при отсутствии адреса) в структурированном в соответствии с федеральной информационной адресной системой виде	—
5.2	Дополнительные сведения о местоположении	—

6.	Иные сведения					—		
3. Пояснения к сведениям об объекте недвижимости с кадастровым номером 50:14:0030406:807								
1.	—							
Описание местоположения зданий, сооружений, объектов незавершенного строительства на земельном участке								
1. Сведения о характерных точках контура объекта недвижимости с кадастровым номером =								
Система координат МСК-50, зона 2						Зона № 2		
Обозначение характерных точек контура	Содержатся в Едином государственном реестре недвижимости			Определены в ходе выполнения комплексных кадастровых работ			Метод определения координат	Формулы, примененные для расчета средней квадратической погрешности определения координат характерных точек (M _t), м, с подставленными в такие формулы значениями и итоговые (вычисленные) значения M _t , м
	Координаты, м		Радиус, м	Координаты, м		Радиус, м		
	X	Y	R	X	Y	R		
1	2	3	4	5	6	7	8	9
н853	—	—	—	4893 41.56	2217 650.8 0	—	Метод спутниковых геодезических измерений (определений)	M _t =√(0.07²+0.07²)=0.10
н854	—	—	—	4893 46.94	2217 655.7 5	—	Метод спутниковых геодезических измерений	M _t =√(0.07²+0.07²)=0.10

							(определений)	
н855	—	—	—	4893 45.62	2217 657.1 9	—	Метод спутниковых геодезических измерений (определений)	$Mt=\sqrt{(0.07^2+0.07^2)}=0.10$
н856	—	—	—	4893 43.80	2217 659.1 7	—	Метод спутниковых геодезических измерений (определений)	$Mt=\sqrt{(0.07^2+0.07^2)}=0.10$
н857	—	—	—	4893 38.41	2217 654.2 2	—	Метод спутниковых геодезических измерений (определений)	$Mt=\sqrt{(0.07^2+0.07^2)}=0.10$
н853	—	—	—	4893 41.56	2217 650.8 0	—	Метод спутниковых геодезических измерений (определений)	$Mt=\sqrt{(0.07^2+0.07^2)}=0.10$

2. Сведения о характеристиках объекта недвижимости с кадастровым номером 50:14:0030406:808

№ п/п	Наименование характеристики	Значение характеристики
1	2	3
1.	Вид объекта недвижимости	Здание
2.	Ранее присвоенный государственный учетный номер (инвентарный) здания, сооружения, объекта незавершенного строительства	—
3.	Кадастровый номер земельного участка (земельных участков), в границах которого (которых) расположены здание, сооружение, объект незавершенного строительства	50:14:0030406:342
4.	Уникальный учетный номер кадастрового квартала, в границах которого расположены здание, сооружение, объект незавершенного строительства	50:14:0030406

5.	Адрес здания, сооружения, объекта незавершенного строительства	—
5.1	Сведения о местоположении здания, сооружения, объекта незавершенного строительства (при отсутствии адреса) в структурированном в соответствии с федеральной информационной адресной системой виде	—
5.2	Дополнительные сведения о местоположении	—
6.	Иные сведения	—

3. Пояснения к сведениям об объекте недвижимости с кадастровым номером 50:14:0030406:808

1.	—
----	---

Описание местоположения зданий, сооружений, объектов незавершенного строительства на земельном участке

1. Сведения о характерных точках контура объекта недвижимости с кадастровым номером
=

Система координат МСК-50, зона 2

Зона № 2

Обозначение характерных точек контура	Содержатся в Едином государственном реестре недвижимости			Определены в ходе выполнения комплексных кадастровых работ			Метод определения координат	Формулы, примененные для расчета средней квадратической погрешности определения координат характерных точек (M _t), м, с подставленными в такие формулы значениями и итоговые (вычисленные) значения M _t , м
	Координаты , м		Радиус, м	Координаты , м		Радиус, м		
	X	Y	R	X	Y	R		
1	2	3	4	5	6	7	8	9

н854	—	—	—	4893 46.94	2217 655.7 5	—	Метод спутниковых геодезически х измерений (определений)	$Mt=\sqrt{(0.07^2+0.07^2)}=0.10$
н858	—	—	—	4893 49.70	2217 658.3 7	—	Метод спутниковых геодезически х измерений (определений)	$Mt=\sqrt{(0.07^2+0.07^2)}=0.10$
н859	—	—	—	4893 48.36	2217 659.7 8	—	Метод спутниковых геодезически х измерений (определений)	$Mt=\sqrt{(0.07^2+0.07^2)}=0.10$
н855	—	—	—	4893 45.62	2217 657.1 9	—	Метод спутниковых геодезически х измерений (определений)	$Mt=\sqrt{(0.07^2+0.07^2)}=0.10$
н854	—	—	—	4893 46.94	2217 655.7 5	—	Метод спутниковых геодезически х измерений (определений)	$Mt=\sqrt{(0.07^2+0.07^2)}=0.10$

2. Сведения о характеристиках объекта недвижимости с кадастровым номером 50:14:0030406:809

№ п/п	Наименование характеристики	Значение характеристики
1	2	3
1.	Вид объекта недвижимости	Здание
2.	Ранее присвоенный государственный учетный номер (инвентарный) здания, сооружения, объекта незавершенного строительства	—
3.	Кадастровый номер земельного участка (земельных участков), в границах которого (которых) расположены здание, сооружение, объект	50:14:0030406:342

	незавершенного строительства	
4.	Уникальный учетный номер кадастрового квартала, в границах которого расположены здание, сооружение, объект незавершенного строительства	50:14:0030406
5.	Адрес здания, сооружения, объекта незавершенного строительства	—
5.1	Сведения о местоположении здания, сооружения, объекта незавершенного строительства (при отсутствии адреса) в структурированном в соответствии с федеральной информационной адресной системой виде	—
5.2	Дополнительные сведения о местоположении	—
6.	Иные сведения	—

3. Пояснения к сведениям об объекте недвижимости с кадастровым номером 50:14:0030406:809

1.	—
----	---

Описание местоположения зданий, сооружений, объектов незавершенного строительства на земельном участке

1. Сведения о характерных точках контура объекта недвижимости с кадастровым номером
=

Система координат МСК-50, зона 2

Зона № 2

Обозначение характерных точек контура	Содержатся в Едином государственном реестре недвижимости		Определены в ходе выполнения комплексных кадастровых работ		Метод определения координат	Формулы, примененные для расчета средней квадратической погрешности определения координат характерных точек (M_t), м, с подставленными в такие формулы значениями и итоговые (вычисленные) значения M_t , м
	Координаты, м	Радиус, м	Координаты, м	Радиус, м		

	X	Y	R	X	Y	R		
1	2	3	4	5	6	7	8	9
н860	—	—	—	4893 54.55	2217 656.4 5	—	Метод спутниковых геодезически х измерений (определений)	$Mt=\sqrt{(0.07^2+0.07^2)}=0.10$
н863	—	—	—	4893 53.12	2217 658.1 9	—	Метод спутниковых геодезически х измерений (определений)	$Mt=\sqrt{(0.07^2+0.07^2)}=0.10$
н862	—	—	—	4893 57.14	2217 661.4 9	—	Метод спутниковых геодезически х измерений (определений)	$Mt=\sqrt{(0.07^2+0.07^2)}=0.10$
н861	—	—	—	4893 58.57	2217 659.7 5	—	Метод спутниковых геодезически х измерений (определений)	$Mt=\sqrt{(0.07^2+0.07^2)}=0.10$
н860	—	—	—	4893 54.55	2217 656.4 5	—	Метод спутниковых геодезически х измерений (определений)	$Mt=\sqrt{(0.07^2+0.07^2)}=0.10$

2. Сведения о характеристиках объекта недвижимости с кадастровым номером 50:14:0030406:810

№ п/п	Наименование характеристики	Значение характеристики
1	2	3
1.	Вид объекта недвижимости	Здание
2.	Ранее присвоенный государственный учетный номер (инвентарный) здания, сооружения, объекта	—

	незавершенного строительства	
3.	Кадастровый номер земельного участка (земельных участков), в границах которого (которых) расположены здание, сооружение, объект незавершенного строительства	50:14:0030406:342
4.	Уникальный учетный номер кадастрового квартала, в границах которого расположены здание, сооружение, объект незавершенного строительства	50:14:0030406
5.	Адрес здания, сооружения, объекта незавершенного строительства	—
5.1	Сведения о местоположении здания, сооружения, объекта незавершенного строительства (при отсутствии адреса) в структурированном в соответствии с федеральной информационной адресной системой виде	—
5.2	Дополнительные сведения о местоположении	—
6.	Иные сведения	—

3. Пояснения к сведениям об объекте недвижимости с кадастровым номером 50:14:0030406:810

1.	—
----	---

Описание местоположения зданий, сооружений, объектов незавершенного строительства на земельном участке

1. Сведения о характерных точках контура объекта недвижимости с кадастровым номером

—

Система координат МСК-50, зона 2

Зона № 2

Обозначение характерных	Содержатся в Едином государственном реестре недвижимости	Определены в ходе выполнения комплексных кадастровых работ	Метод определения координат	Формулы, примененные для расчета средней квадратической погрешности определения
-------------------------	--	--	-----------------------------	---

точек контура	Координаты, м		Радиус, м	Координаты, м		Радиус, м		координат характерных точек (M_t), м, с подставленными в такие формулы значениями и итоговые (вычисленные) значения M_t , м
	X	Y	R	X	Y	R		
1	2	3	4	5	6	7	8	9
н864	—	—	—	4893 42.47	2217 665.7 2	—	Метод спутниковых геодезических измерений (определений)	$M_t = \sqrt{(0.07^2 + 0.07^2)} = 0.10$
н747	—	—	—	4893 38.66	2217 662.2 4	—	Метод спутниковых геодезических измерений (определений)	$M_t = \sqrt{(0.07^2 + 0.07^2)} = 0.10$
н746	—	—	—	4893 42.32	2217 657.9 5	—	Метод спутниковых геодезических измерений (определений)	$M_t = \sqrt{(0.07^2 + 0.07^2)} = 0.10$
н867	—	—	—	4893 46.27	2217 661.4 0	—	Метод спутниковых геодезических измерений (определений)	$M_t = \sqrt{(0.07^2 + 0.07^2)} = 0.10$
н864	—	—	—	4893 42.47	2217 665.7 2	—	Метод спутниковых геодезических измерений (определений)	$M_t = \sqrt{(0.07^2 + 0.07^2)} = 0.10$

2. Сведения о характеристиках объекта недвижимости с кадастровым номером 50:14:0030406:804

№ п/п	Наименование характеристики	Значение характеристики
1	2	3
1.	Вид объекта недвижимости	Здание
2.	Ранее присвоенный государственный учетный номер (инвентарный) здания, сооружения, объекта незавершенного строительства	—
3.	Кадастровый номер земельного участка (земельных участков), в границах которого (которых) расположены здание, сооружение, объект незавершенного строительства	50:14:0030406:341
4.	Уникальный учетный номер кадастрового квартала, в границах которого расположены здание, сооружение, объект незавершенного строительства	50:14:0030406
5.	Адрес здания, сооружения, объекта незавершенного строительства	—
5.1	Сведения о местоположении здания, сооружения, объекта незавершенного строительства (при отсутствии адреса) в структурированном в соответствии с федеральной информационной адресной системой виде	—
5.2	Дополнительные сведения о местоположении	—
6.	Иные сведения	—

3. Пояснения к сведениям об объекте недвижимости с кадастровым номером 50:14:0030406:804

1.	—
----	---

Описание местоположения зданий, сооружений, объектов незавершенного строительства на земельном участке

1. Сведения о характерных точках контура объекта недвижимости с кадастровым номером
=

Система координат МСК-50, зона 2

Зона № 2

Обозначение характерных точек контура	Содержатся в Едином государственном реестре недвижимости			Определены в ходе выполнения комплексных кадастровых работ			Метод определения координат	Формулы, примененные для расчета средней квадратической погрешности определения координат характерных точек (M _t), м, с подставленными в такие формулы значениями и итоговые (вычисленные) значения M _t , м
	Координаты , м		Радиус, м	Координаты , м		Радиус, м		
	X	Y	R	X	Y	R		
1	2	3	4	5	6	7	8	9
н992	—	—	—	4894 37.39	2217 570.1 8	—	Метод спутниковых геодезических измерений (определений)	M _t =√(0.07²+0.07²)=0.10
н993	—	—	—	4894 29.88	2217 577.4 0	—	Метод спутниковых геодезических измерений (определений)	M _t =√(0.07²+0.07²)=0.10
н994	—	—	—	4894 22.79	2217 570.0 3	—	Метод спутниковых геодезических измерений (определений)	M _t =√(0.07²+0.07²)=0.10
н995	—	—	—	4894 27.35	2217 565.6 5	—	Метод спутниковых геодезических измерений (определений)	M _t =√(0.07²+0.07²)=0.10

н996	—	—	—	4894 26.42	2217 564.6 8	—	Метод спутниковых геодезически х измерений (определений)	$Mt=\sqrt{(0.07^2+0.07^2)}=0.10$
н997	—	—	—	4894 29.38	2217 561.8 4	—	Метод спутниковых геодезически х измерений (определений)	$Mt=\sqrt{(0.07^2+0.07^2)}=0.10$
н992	—	—	—	4894 37.39	2217 570.1 8	—	Метод спутниковых геодезически х измерений (определений)	$Mt=\sqrt{(0.07^2+0.07^2)}=0.10$

2. Сведения о характеристиках объекта недвижимости с кадастровым номером 50:14:0030406:940

№ п/п	Наименование характеристики	Значение характеристики
1	2	3
1.	Вид объекта недвижимости	Здание
2.	Ранее присвоенный государственный учетный номер (инвентарный) здания, сооружения, объекта незавершенного строительства	—
3.	Кадастровый номер земельного участка (земельных участков), в границах которого (которых) расположены здание, сооружение, объект незавершенного строительства	50:14:0030406:356
4.	Уникальный учетный номер кадастрового квартала, в границах которого расположены здание, сооружение, объект незавершенного строительства	50:14:0030406
5.	Адрес здания, сооружения, объекта незавершенного строительства	—
5.1	Сведения о местоположении здания, сооружения, объекта незавершенного строительства (при отсутствии адреса) в структурированном в соответствии с федеральной информационной адресной системой виде	—

5.2	Дополнительные сведения о местоположении	—
6.	Иные сведения	—

3. Пояснения к сведениям об объекте недвижимости с кадастровым номером 50:14:0030406:940

1.	—
----	---

Описание местоположения зданий, сооружений, объектов незавершенного строительства на земельном участке

1. Сведения о характерных точках контура объекта недвижимости с кадастровым номером =

Система координат МСК-50, зона 2

Зона № 2

Обозначение характерных точек контура	Содержатся в Едином государственном реестре недвижимости			Определены в ходе выполнения комплексных кадастровых работ			Метод определения координат	Формулы, примененные для расчета средней квадратической погрешности определения координат характерных точек (M_t), м, с подставленными в такие формулы значениями и итоговые (вычисленные) значения M_t , м
	Координаты, м		Радиус, м	Координаты, м		Радиус, м		
	X	Y	R	X	Y	R		
1	2	3	4	5	6	7	8	9
н998	—	—	—	4894 18.05	2217 565.2 4	—	Метод спутниковых геодезических измерений (определений)	$M_t = \sqrt{(0.07^2 + 0.07^2)} = 0.10$
н999	—	—	—	4894 14.57	2217 568.8	—	Метод спутниковых	$M_t = \sqrt{(0.07^2 + 0.07^2)} = 0.10$

					3		геодезическ х измерений (определений)	
н1000	—	—	—	4894 09.90	2217 564.3 0	—	Метод спутниковых геодезическ х измерений (определений)	$Mt=\sqrt{(0.07^2+0.07^2)}=0.10$
н1001	—	—	—	4894 13.38	2217 560.7 1	—	Метод спутниковых геодезическ х измерений (определений)	$Mt=\sqrt{(0.07^2+0.07^2)}=0.10$
н998	—	—	—	4894 18.05	2217 565.2 4	—	Метод спутниковых геодезическ х измерений (определений)	$Mt=\sqrt{(0.07^2+0.07^2)}=0.10$

2. Сведения о характеристиках объекта недвижимости с кадастровым номером 50:14:0030406:941

№ п/п	Наименование характеристики	Значение характеристики
1	2	3
1.	Вид объекта недвижимости	Здание
2.	Ранее присвоенный государственный учетный номер (инвентарный) здания, сооружения, объекта незавершенного строительства	—
3.	Кадастровый номер земельного участка (земельных участков), в границах которого (которых) расположены здание, сооружение, объект незавершенного строительства	50:14:0030406:356
4.	Уникальный учетный номер кадастрового квартала, в границах которого расположены здание, сооружение, объект незавершенного строительства	50:14:0030406
5.	Адрес здания, сооружения, объекта незавершенного строительства	—
5.1	Сведения о местоположении здания, сооружения, объекта незавершенного строительства (при	—

	отсутствии адреса) в структурированном в соответствии с федеральной информационной адресной системой виде							
5.2	Дополнительные сведения о местоположении					—		
6.	Иные сведения					—		
3. Пояснения к сведениям об объекте недвижимости с кадастровым номером 50:14:0030406:941								
1.	—							
Описание местоположения зданий, сооружений, объектов незавершенного строительства на земельном участке								
1. Сведения о характерных точках контура объекта недвижимости с кадастровым номером =								
Система координат <u>МСК-50, зона 2</u>				Зона № <u>2</u>				
Обозначение характерных точек контура	Содержатся в Едином государственном реестре недвижимости			Определены в ходе выполнения комплексных кадастровых работ		Метод определения координат	Формулы, примененные для расчета средней квадратической погрешности определения координат характерных точек (M_t), м, с подставленными в такие формулы значениями и итоговые (вычисленные) значения M_t, м	
	Координаты, м		Радиус, м	Координаты, м				Радиус, м
	X	Y	R	X	Y			R
1	2	3	4	5	6	7	8	9
н1002	—	—	—	4894 77.57	2217 520.9 6	—	Метод спутниковых геодезических измерений (определений	M _t =√(0.07²+0.07²)=0.10

)	
н1005	—	—	—	4894 75.48	2217 523.1 8	—	Метод спутниковых геодезически х измерений (определений)	$Mt=\sqrt{(0.07^2+0.07^2)}=0.10$
н1004	—	—	—	4894 78.42	2217 525.9 4	—	Метод спутниковых геодезически х измерений (определений)	$Mt=\sqrt{(0.07^2+0.07^2)}=0.10$
н1003	—	—	—	4894 80.51	2217 523.7 1	—	Метод спутниковых геодезически х измерений (определений)	$Mt=\sqrt{(0.07^2+0.07^2)}=0.10$
н1002	—	—	—	4894 77.57	2217 520.9 6	—	Метод спутниковых геодезически х измерений (определений)	$Mt=\sqrt{(0.07^2+0.07^2)}=0.10$

2. Сведения о характеристиках объекта недвижимости с кадастровым номером 50:14:0030406:852

№ п/п	Наименование характеристики	Значение характеристики
1	2	3
1.	Вид объекта недвижимости	Здание
2.	Ранее присвоенный государственный учетный номер (инвентарный) здания, сооружения, объекта незавершенного строительства	—
3.	Кадастровый номер земельного участка (земельных участков), в границах которого (которых) расположены здание, сооружение, объект незавершенного строительства	50:14:0030406:366
4.	Уникальный учетный номер кадастрового квартала, в границах которого расположены здание, сооружение, объект незавершенного строительства	50:14:0030406

5.	Адрес здания, сооружения, объекта незавершенного строительства	—
5.1	Сведения о местоположении здания, сооружения, объекта незавершенного строительства (при отсутствии адреса) в структурированном в соответствии с федеральной информационной адресной системой виде	—
5.2	Дополнительные сведения о местоположении	—
6.	Иные сведения	—

3. Пояснения к сведениям об объекте недвижимости с кадастровым номером 50:14:0030406:852

1.	—
----	---

Описание местоположения зданий, сооружений, объектов незавершенного строительства на земельном участке

1. Сведения о характерных точках контура объекта недвижимости с кадастровым номером
=

Система координат МСК-50, зона 2

Зона № 2

Обозначение характерных точек контура	Содержатся в Едином государственном реестре недвижимости			Определены в ходе выполнения комплексных кадастровых работ			Метод определения координат	Формулы, примененные для расчета средней квадратической погрешности определения координат характерных точек (M _t), м, с подставленными в такие формулы значениями и итоговые (вычисленные) значения M _t , м
	Координаты , м		Радиус, м	Координаты , м		Радиус, м		
	X	Y	R	X	Y	R		
1	2	3	4	5	6	7	8	9

н1139	—	—	—	4895 84.20	2217 379.0 5	—	Метод спутниковых геодезически х измерений (определений)	$Mt=\sqrt{(0.07^2+0.07^2)}=0.10$
н1140	—	—	—	4895 87.13	2217 376.0 3	—	Метод спутниковых геодезически х измерений (определений)	$Mt=\sqrt{(0.07^2+0.07^2)}=0.10$
н1141	—	—	—	4895 91.74	2217 380.5 1	—	Метод спутниковых геодезически х измерений (определений)	$Mt=\sqrt{(0.07^2+0.07^2)}=0.10$
н1142	—	—	—	4895 88.81	2217 383.5 3	—	Метод спутниковых геодезически х измерений (определений)	$Mt=\sqrt{(0.07^2+0.07^2)}=0.10$
н1139	—	—	—	4895 84.20	2217 379.0 5	—	Метод спутниковых геодезически х измерений (определений)	$Mt=\sqrt{(0.07^2+0.07^2)}=0.10$

2. Сведения о характеристиках объекта недвижимости с кадастровым номером 50:14:0030406:836

№ п/п	Наименование характеристики	Значение характеристики
1	2	3
1.	Вид объекта недвижимости	Здание
2.	Ранее присвоенный государственный учетный номер (инвентарный) здания, сооружения, объекта незавершенного строительства	—
3.	Кадастровый номер земельного участка (земельных участков), в границах которого (которых) расположены здание, сооружение, объект	50:14:0030406:2157

	незавершенного строительства	
4.	Уникальный учетный номер кадастрового квартала, в границах которого расположены здание, сооружение, объект незавершенного строительства	50:14:0030406
5.	Адрес здания, сооружения, объекта незавершенного строительства	—
5.1	Сведения о местоположении здания, сооружения, объекта незавершенного строительства (при отсутствии адреса) в структурированном в соответствии с федеральной информационной адресной системой виде	—
5.2	Дополнительные сведения о местоположении	—
6.	Иные сведения	—

3. Пояснения к сведениям об объекте недвижимости с кадастровым номером 50:14:0030406:836

1.	—
----	---

Описание местоположения зданий, сооружений, объектов незавершенного строительства на земельном участке

1. Сведения о характерных точках контура объекта недвижимости с кадастровым номером
=

Система координат МСК-50, зона 2

Зона № 2

Обозначение характерных точек контура	Содержатся в Едином государственном реестре недвижимости		Определены в ходе выполнения комплексных кадастровых работ		Метод определения координат	Формулы, примененные для расчета средней квадратической погрешности определения координат характерных точек (M_t), м, с подставленными в такие формулы значениями и итоговые (вычисленные) значения M_t , м
	Координаты, м	Радиус, м	Координаты, м	Радиус, м		

	X	Y	R	X	Y	R		
1	2	3	4	5	6	7	8	9
н1143	—	—	—	4895 98.13	2217 380.4 8	—	Метод спутниковых геодезически х измерений (определений)	$Mt=\sqrt{(0.07^2+0.07^2)}=0.10$
н1144	—	—	—	4895 95.93	2217 382.7 2	—	Метод спутниковых геодезически х измерений (определений)	$Mt=\sqrt{(0.07^2+0.07^2)}=0.10$
н1145	—	—	—	4895 93.08	2217 379.9 2	—	Метод спутниковых геодезически х измерений (определений)	$Mt=\sqrt{(0.07^2+0.07^2)}=0.10$
н1146	—	—	—	4895 95.28	2217 377.6 7	—	Метод спутниковых геодезически х измерений (определений)	$Mt=\sqrt{(0.07^2+0.07^2)}=0.10$
н1143	—	—	—	4895 98.13	2217 380.4 8	—	Метод спутниковых геодезически х измерений (определений)	$Mt=\sqrt{(0.07^2+0.07^2)}=0.10$

2. Сведения о характеристиках объекта недвижимости с кадастровым номером 50:14:0030406:839

№ п/п	Наименование характеристики	Значение характеристики
1	2	3
1.	Вид объекта недвижимости	Здание
2.	Ранее присвоенный государственный учетный номер (инвентарный) здания, сооружения, объекта	—

	незавершенного строительства	
3.	Кадастровый номер земельного участка (земельных участков), в границах которого (которых) расположены здание, сооружение, объект незавершенного строительства	50:14:0030406:2157
4.	Уникальный учетный номер кадастрового квартала, в границах которого расположены здание, сооружение, объект незавершенного строительства	50:14:0030406
5.	Адрес здания, сооружения, объекта незавершенного строительства	—
5.1	Сведения о местоположении здания, сооружения, объекта незавершенного строительства (при отсутствии адреса) в структурированном в соответствии с федеральной информационной адресной системой виде	—
5.2	Дополнительные сведения о местоположении	—
6.	Иные сведения	—

3. Пояснения к сведениям об объекте недвижимости с кадастровым номером 50:14:0030406:839

1.	—
----	---

Описание местоположения зданий, сооружений, объектов незавершенного строительства на земельном участке

1. Сведения о характерных точках контура объекта недвижимости с кадастровым номером

—

Система координат МСК-50, зона 2

Зона № 2

Обозначение характерных	Содержатся в Едином государственном реестре недвижимости	Определены в ходе выполнения комплексных кадастровых работ	Метод определения координат	Формулы, примененные для расчета средней квадратической погрешности определения
-------------------------	--	--	-----------------------------	---

точек конту ра	Координаты , м		Радиу с, м	Координаты , м		Радиус, м		координат характерных точек (M _t), м, с подставленными в такие формулы значениями и итоговые (вычисленные) значения M _t , м
	X	Y	R	X	Y	R		
1	2	3	4	5	6	7	8	9
н1147	—	—	—	4895 87.91	2217 385.3 0	—	Метод спутниковых геодезически х измерений (определений)	$M_t = \sqrt{(0.07^2 + 0.07^2)} = 0.10$
н1160	—	—	—	4895 79.25	2217 393.6 1	—	Метод спутниковых геодезически х измерений (определений)	$M_t = \sqrt{(0.07^2 + 0.07^2)} = 0.10$
н1159	—	—	—	4895 84.16	2217 398.7 2	—	Метод спутниковых геодезически х измерений (определений)	$M_t = \sqrt{(0.07^2 + 0.07^2)} = 0.10$
н1158	—	—	—	4895 84.52	2217 398.3 7	—	Метод спутниковых геодезически х измерений (определений)	$M_t = \sqrt{(0.07^2 + 0.07^2)} = 0.10$
н1157	—	—	—	4895 86.59	2217 400.5 3	—	Метод спутниковых геодезически х измерений (определений)	$M_t = \sqrt{(0.07^2 + 0.07^2)} = 0.10$

н1156	—	—	—	4895 84.79	2217 402.2 6	—	Метод спутниковых геодезически х измерений (определений)	$Mt=\sqrt{(0.07^2+0.07^2)}=0.10$
н1155	—	—	—	4895 92.52	2217 410.3 2	—	Метод спутниковых геодезически х измерений (определений)	$Mt=\sqrt{(0.07^2+0.07^2)}=0.10$
н1154	—	—	—	4895 94.68	2217 408.2 4	—	Метод спутниковых геодезически х измерений (определений)	$Mt=\sqrt{(0.07^2+0.07^2)}=0.10$
н1153	—	—	—	4895 92.63	2217 406.1 0	—	Метод спутниковых геодезически х измерений (определений)	$Mt=\sqrt{(0.07^2+0.07^2)}=0.10$
н1152	—	—	—	4895 98.01	2217 400.9 4	—	Метод спутниковых геодезически х измерений (определений)	$Mt=\sqrt{(0.07^2+0.07^2)}=0.10$
н1151	—	—	—	4895 95.24	2217 398.0 6	—	Метод спутниковых геодезически х измерений (определений)	$Mt=\sqrt{(0.07^2+0.07^2)}=0.10$
н1150	—	—	—	4895 94.16	2217 399.0 9	—	Метод спутниковых геодезически х измерений (определений)	$Mt=\sqrt{(0.07^2+0.07^2)}=0.10$
н1149	—	—	—	4895 89.39	2217 394.1 3	—	Метод спутниковых геодезически	$Mt=\sqrt{(0.07^2+0.07^2)}=0.10$

							х измерений (определений)	
н1148	—	—	—	4895 92.96	2217 390.7 0	—	Метод спутниковых геодезически х измерений (определений)	$Mt=\sqrt{(0.07^2+0.07^2)}=0.10$
н1147	—	—	—	4895 87.91	2217 385.3 0	—	Метод спутниковых геодезически х измерений (определений)	$Mt=\sqrt{(0.07^2+0.07^2)}=0.10$

2. Сведения о характеристиках объекта недвижимости с кадастровым номером 50:14:0030406:835

№ п/п	Наименование характеристики	Значение характеристики
1	2	3
1.	Вид объекта недвижимости	Здание
2.	Ранее присвоенный государственный учетный номер (инвентарный) здания, сооружения, объекта незавершенного строительства	—
3.	Кадастровый номер земельного участка (земельных участков), в границах которого (которых) расположены здание, сооружение, объект незавершенного строительства	50:14:0030406:2157
4.	Уникальный учетный номер кадастрового квартала, в границах которого расположены здание, сооружение, объект незавершенного строительства	50:14:0030406
5.	Адрес здания, сооружения, объекта незавершенного строительства	—
5.1	Сведения о местоположении здания, сооружения, объекта незавершенного строительства (при отсутствии адреса) в структурированном в соответствии с федеральной информационной адресной системой виде	—
5.2	Дополнительные сведения о местоположении	—
6.	Иные сведения	—

3. Пояснения к сведениям об объекте недвижимости с кадастровым номером 50:14:0030406:835								
1.	–							
Описание местоположения зданий, сооружений, объектов незавершенного строительства на земельном участке								
1. Сведения о характерных точках контура объекта недвижимости с кадастровым номером =								
Система координат МСК-50, зона 2						Зона № 2		
Обозначение характерных точек контура	Содержатся в Едином государственном реестре недвижимости			Определены в ходе выполнения комплексных кадастровых работ			Метод определения координат	Формулы, примененные для расчета средней квадратической погрешности определения координат характерных точек (M _t), м, с подставленными в такие формулы значениями и итоговые (вычисленные) значения M _t , м
	Координаты, м		Радиус, м	Координаты, м		Радиус, м		
	X	Y	R	X	Y	R		
1	2	3	4	5	6	7	8	9
н1141	–	–	–	4895 91.74	2217 380.5 1	–	Метод спутниковых геодезических измерений (определений)	M _t =√(0.07²+0.07²)=0.10
н1140	–	–	–	4895 87.13	2217 376.0 3	–	Метод спутниковых геодезических измерений (определений)	M _t =√(0.07²+0.07²)=0.10

)	
н1127	—	—	—	4895 87.94	2217 375.1 7	—	Метод спутниковых геодезически х измерений (определений)	$Mt=\sqrt{(0.07^2+0.07^2)}=0.10$
н1162	—	—	—	4895 90.08	2217 372.9 9	—	Метод спутниковых геодезически х измерений (определений)	$Mt=\sqrt{(0.07^2+0.07^2)}=0.10$
н1163	—	—	—	4895 94.70	2217 377.4 7	—	Метод спутниковых геодезически х измерений (определений)	$Mt=\sqrt{(0.07^2+0.07^2)}=0.10$
н1141	—	—	—	4895 91.74	2217 380.5 1	—	Метод спутниковых геодезически х измерений (определений)	$Mt=\sqrt{(0.07^2+0.07^2)}=0.10$

2. Сведения о характеристиках объекта недвижимости с кадастровым номером 50:14:0030406:837

№ п/п	Наименование характеристики	Значение характеристики
1	2	3
1.	Вид объекта недвижимости	Здание
2.	Ранее присвоенный государственный учетный номер (инвентарный) здания, сооружения, объекта незавершенного строительства	—
3.	Кадастровый номер земельного участка (земельных участков), в границах которого (которых) расположены здание, сооружение, объект незавершенного строительства	50:14:0030406:2157
4.	Уникальный учетный номер кадастрового квартала, в границах которого расположены здание, сооружение, объект незавершенного строительства	50:14:0030406

5.	Адрес здания, сооружения, объекта незавершенного строительства	—
5.1	Сведения о местоположении здания, сооружения, объекта незавершенного строительства (при отсутствии адреса) в структурированном в соответствии с федеральной информационной адресной системой виде	—
5.2	Дополнительные сведения о местоположении	—
6.	Иные сведения	—

3. Пояснения к сведениям об объекте недвижимости с кадастровым номером 50:14:0030406:837

1.	—
----	---

Описание местоположения зданий, сооружений, объектов незавершенного строительства на земельном участке

1. Сведения о характерных точках контура объекта недвижимости с кадастровым номером
=

Система координат МСК-50, зона 2

Зона № 2

Обозначение характерных точек контура	Содержатся в Едином государственном реестре недвижимости			Определены в ходе выполнения комплексных кадастровых работ			Метод определения координат	Формулы, примененные для расчета средней квадратической погрешности определения координат характерных точек (M _t), м, с подставленными в такие формулы значениями и итоговые (вычисленные) значения M _t , м
	Координаты , м		Радиус, м	Координаты , м		Радиус, м		
	X	Y	R	X	Y	R		
1	2	3	4	5	6	7	8	9

н1299	—	—	—	4896 09.07	2217 422.0 1	—	Метод спутниковых геодезически х измерений (определений)	$Mt=\sqrt{(0.07^2+0.07^2)}=0.10$
н1300	—	—	—	4896 06.02	2217 424.9 7	—	Метод спутниковых геодезически х измерений (определений)	$Mt=\sqrt{(0.07^2+0.07^2)}=0.10$
н1301	—	—	—	4896 01.14	2217 419.9 5	—	Метод спутниковых геодезически х измерений (определений)	$Mt=\sqrt{(0.07^2+0.07^2)}=0.10$
н1302	—	—	—	4896 04.19	2217 416.9 9	—	Метод спутниковых геодезически х измерений (определений)	$Mt=\sqrt{(0.07^2+0.07^2)}=0.10$
н1299	—	—	—	4896 09.07	2217 422.0 1	—	Метод спутниковых геодезически х измерений (определений)	$Mt=\sqrt{(0.07^2+0.07^2)}=0.10$

2. Сведения о характеристиках объекта недвижимости с кадастровым номером 50:14:0030406:838

№ п/п	Наименование характеристики	Значение характеристики
1	2	3
1.	Вид объекта недвижимости	Здание
2.	Ранее присвоенный государственный учетный номер (инвентарный) здания, сооружения, объекта незавершенного строительства	—
3.	Кадастровый номер земельного участка (земельных участков), в границах которого (которых) расположены здание, сооружение, объект	50:14:0030406:2157

	незавершенного строительства	
4.	Уникальный учетный номер кадастрового квартала, в границах которого расположены здание, сооружение, объект незавершенного строительства	50:14:0030406
5.	Адрес здания, сооружения, объекта незавершенного строительства	—
5.1	Сведения о местоположении здания, сооружения, объекта незавершенного строительства (при отсутствии адреса) в структурированном в соответствии с федеральной информационной адресной системой виде	—
5.2	Дополнительные сведения о местоположении	—
6.	Иные сведения	—

3. Пояснения к сведениям об объекте недвижимости с кадастровым номером 50:14:0030406:838

1.	—
----	---

Описание местоположения зданий, сооружений, объектов незавершенного строительства на земельном участке

1. Сведения о характерных точках контура объекта недвижимости с кадастровым номером
=

Система координат МСК-50, зона 2

Зона № 2

Обозначение характерных точек контура	Содержатся в Едином государственном реестре недвижимости		Определены в ходе выполнения комплексных кадастровых работ		Метод определения координат	Формулы, примененные для расчета средней квадратической погрешности определения координат характерных точек (M_t), м, с подставленными в такие формулы значениями и итоговые (вычисленные) значения M_t , м
	Координаты, м	Радиус, м	Координаты, м	Радиус, м		

	X	Y	R	X	Y	R		
1	2	3	4	5	6	7	8	9
н1276	—	—	—	4896 77.29	2217 296.8 6	—	Метод спутниковых геодезически х измерений (определений)	$Mt=\sqrt{(0.07^2+0.07^2)}=0.10$
н1277	—	—	—	4896 81.01	2217 292.8 9	—	Метод спутниковых геодезически х измерений (определений)	$Mt=\sqrt{(0.07^2+0.07^2)}=0.10$
н1278	—	—	—	4896 90.87	2217 302.1 2	—	Метод спутниковых геодезически х измерений (определений)	$Mt=\sqrt{(0.07^2+0.07^2)}=0.10$
н1279	—	—	—	4896 87.15	2217 306.1 0	—	Метод спутниковых геодезически х измерений (определений)	$Mt=\sqrt{(0.07^2+0.07^2)}=0.10$
н1276	—	—	—	4896 77.29	2217 296.8 6	—	Метод спутниковых геодезически х измерений (определений)	$Mt=\sqrt{(0.07^2+0.07^2)}=0.10$

2. Сведения о характеристиках объекта недвижимости с кадастровым номером 50:14:0030406:785

№ п/п	Наименование характеристики	Значение характеристики
1	2	3
1.	Вид объекта недвижимости	Здание
2.	Ранее присвоенный государственный учетный номер (инвентарный) здания, сооружения, объекта	—

	незавершенного строительства	
3.	Кадастровый номер земельного участка (земельных участков), в границах которого (которых) расположены здание, сооружение, объект незавершенного строительства	50:14:0030406:390
4.	Уникальный учетный номер кадастрового квартала, в границах которого расположены здание, сооружение, объект незавершенного строительства	50:14:0030406
5.	Адрес здания, сооружения, объекта незавершенного строительства	—
5.1	Сведения о местоположении здания, сооружения, объекта незавершенного строительства (при отсутствии адреса) в структурированном в соответствии с федеральной информационной адресной системой виде	—
5.2	Дополнительные сведения о местоположении	—
6.	Иные сведения	—

3. Пояснения к сведениям об объекте недвижимости с кадастровым номером 50:14:0030406:785

1.	—
----	---

Описание местоположения зданий, сооружений, объектов незавершенного строительства на земельном участке

1. Сведения о характерных точках контура объекта недвижимости с кадастровым номером

—

Система координат МСК-50, зона 2

Зона № 2

Обозначение характерных	Содержатся в Едином государственном реестре недвижимости	Определены в ходе выполнения комплексных кадастровых работ	Метод определения координат	Формулы, примененные для расчета средней квадратической погрешности определения
-------------------------	--	--	-----------------------------	---

точек контура	Координаты, м		Радиус, м	Координаты, м		Радиус, м		координат характерных точек (M_t), м, с подставленными в такие формулы значениями и итоговые (вычисленные) значения M_t , м
	X	Y	R	X	Y	R		
1	2	3	4	5	6	7	8	9
н1371	—	—	—	4897 11.75	2217 261.25	—	Метод спутниковых геодезических измерений (определений)	$M_t = \sqrt{(0.07^2 + 0.07^2)} = 0.10$
н1372	—	—	—	4897 16.41	2217 256.35	—	Метод спутниковых геодезических измерений (определений)	$M_t = \sqrt{(0.07^2 + 0.07^2)} = 0.10$
н1373	—	—	—	4897 26.78	2217 266.18	—	Метод спутниковых геодезических измерений (определений)	$M_t = \sqrt{(0.07^2 + 0.07^2)} = 0.10$
н1374	—	—	—	4897 22.13	2217 271.09	—	Метод спутниковых геодезических измерений (определений)	$M_t = \sqrt{(0.07^2 + 0.07^2)} = 0.10$
н1371	—	—	—	4897 11.75	2217 261.25	—	Метод спутниковых геодезических измерений (определений)	$M_t = \sqrt{(0.07^2 + 0.07^2)} = 0.10$

2. Сведения о характеристиках объекта недвижимости с кадастровым номером 50:14:0030406:825

№ п/п	Наименование характеристики	Значение характеристики
1	2	3
1.	Вид объекта недвижимости	Здание
2.	Ранее присвоенный государственный учетный номер (инвентарный) здания, сооружения, объекта незавершенного строительства	—
3.	Кадастровый номер земельного участка (земельных участков), в границах которого (которых) расположены здание, сооружение, объект незавершенного строительства	50:14:0030406:683
4.	Уникальный учетный номер кадастрового квартала, в границах которого расположены здание, сооружение, объект незавершенного строительства	50:14:0030406
5.	Адрес здания, сооружения, объекта незавершенного строительства	—
5.1	Сведения о местоположении здания, сооружения, объекта незавершенного строительства (при отсутствии адреса) в структурированном в соответствии с федеральной информационной адресной системой виде	—
5.2	Дополнительные сведения о местоположении	—
6.	Иные сведения	—

3. Пояснения к сведениям об объекте недвижимости с кадастровым номером 50:14:0030406:825

1.	—
----	---

Описание местоположения зданий, сооружений, объектов незавершенного строительства на земельном участке

1. Сведения о характерных точках контура объекта недвижимости с кадастровым номером
=

Система координат МСК-50, зона 2

Зона № 2

Обозначение характерных точек контура	Содержатся в Едином государственном реестре недвижимости		Определены в ходе выполнения комплексных кадастровых работ				Метод определения координат	Формулы, примененные для расчета средней квадратической погрешности определения координат характерных точек (M _t), м, с подставленными в такие формулы значениями и итоговые (вычисленные) значения M _t , м		
	Координаты , м		Радиус, м		Координаты , м				Радиус, м	
	X	Y	R	X	Y	R				
1	2	3	4	5	6	7	8	9		
н1006	—	—	—	4894 04.94	2217 631.7 0	—	Метод спутниковых геодезических измерений (определений)	M _t =√(0.07²+0.07²)=0.10		
н1007	—	—	—	4894 07.56	2217 629.0 8	—	Метод спутниковых геодезических измерений (определений)	M _t =√(0.07²+0.07²)=0.10		
н1008	—	—	—	4894 13.44	2217 634.9 7	—	Метод спутниковых геодезических измерений (определений)	M _t =√(0.07²+0.07²)=0.10		
н1009	—	—	—	4894 10.82	2217 637.5 8	—	Метод спутниковых геодезических измерений (определений)	M _t =√(0.07²+0.07²)=0.10		

н1006	—	—	—	4894 04.94	2217 631.7 0	—	Метод спутниковых геодезически х измерений (определений)	$Mt=\sqrt{(0.07^2+0.07^2)}=0.10$
-------	---	---	---	---------------	--------------------	---	--	----------------------------------

2. Сведения о характеристиках объекта недвижимости с кадастровым номером 50:14:0030406:904

№ п/п	Наименование характеристики	Значение характеристики
1	2	3
1.	Вид объекта недвижимости	Здание
2.	Ранее присвоенный государственный учетный номер (инвентарный) здания, сооружения, объекта незавершенного строительства	—
3.	Кадастровый номер земельного участка (земельных участков), в границах которого (которых) расположены здание, сооружение, объект незавершенного строительства	50:14:0030406:351
4.	Уникальный учетный номер кадастрового квартала, в границах которого расположены здание, сооружение, объект незавершенного строительства	50:14:0030406
5.	Адрес здания, сооружения, объекта незавершенного строительства	—
5.1	Сведения о местоположении здания, сооружения, объекта незавершенного строительства (при отсутствии адреса) в структурированном в соответствии с федеральной информационной адресной системой виде	—
5.2	Дополнительные сведения о местоположении	—
6.	Иные сведения	—

3. Пояснения к сведениям об объекте недвижимости с кадастровым номером 50:14:0030406:904

1.	—
----	---

**Описание местоположения зданий, сооружений,
объектов незавершенного строительства на земельном участке**

1. Сведения о характерных точках контура объекта недвижимости с кадастровым номером =								
Система координат <u>МСК-50, зона 2</u>						Зона № <u>2</u>		
Обозначение характерных точек контура	Содержатся в Едином государственном реестре недвижимости			Определены в ходе выполнения комплексных кадастровых работ			Метод определения координат	Формулы, примененные для расчета средней квадратической погрешности определения координат характерных точек (Mt), м, с подставленными в такие формулы значениями и итоговые (вычисленные) значения Mt, м
	Координаты, м		Радиус, м	Координаты, м		Радиус, м		
	X	Y	R	X	Y	R		
1	2	3	4	5	6	7	8	9
н616	—	—	—	4892 31.03	2217 761.5 1	—	Метод спутниковых геодезических измерений (определений)	$Mt=\sqrt{(0.07^2+0.07^2)}=0.10$
н617	—	—	—	4892 33.81	2217 758.6 7	—	Метод спутниковых геодезических измерений (определений)	$Mt=\sqrt{(0.07^2+0.07^2)}=0.10$
н618	—	—	—	4892 36.79	2217 755.6 5	—	Метод спутниковых геодезических измерений (определений)	$Mt=\sqrt{(0.07^2+0.07^2)}=0.10$

н619	—	—	—	4892 49.01	2217 767.6 4	—	Метод спутниковых геодезически х измерений (определений)	$Mt=\sqrt{(0.07^2+0.07^2)}=0.10$
н620	—	—	—	4892 43.25	2217 773.5 0	—	Метод спутниковых геодезически х измерений (определений)	$Mt=\sqrt{(0.07^2+0.07^2)}=0.10$
н616	—	—	—	4892 31.03	2217 761.5 1	—	Метод спутниковых геодезически х измерений (определений)	$Mt=\sqrt{(0.07^2+0.07^2)}=0.10$

2. Сведения о характеристиках объекта недвижимости с кадастровым номером 50:14:0030406:802

№ п/п	Наименование характеристики	Значение характеристики
1	2	3
1.	Вид объекта недвижимости	Здание
2.	Ранее присвоенный государственный учетный номер (инвентарный) здания, сооружения, объекта незавершенного строительства	—
3.	Кадастровый номер земельного участка (земельных участков), в границах которого (которых) расположены здание, сооружение, объект незавершенного строительства	50:14:0030406:397
4.	Уникальный учетный номер кадастрового квартала, в границах которого расположены здание, сооружение, объект незавершенного строительства	50:14:0030406
5.	Адрес здания, сооружения, объекта незавершенного строительства	—
5.1	Сведения о местоположении здания, сооружения, объекта незавершенного строительства (при отсутствии адреса) в структурированном в соответствии с федеральной информационной адресной системой виде	—

5.2	Дополнительные сведения о местоположении	—
6.	Иные сведения	—

3. Пояснения к сведениям об объекте недвижимости с кадастровым номером 50:14:0030406:802

1.	—
----	---

Описание местоположения зданий, сооружений, объектов незавершенного строительства на земельном участке

1. Сведения о характерных точках контура объекта недвижимости с кадастровым номером =

Система координат МСК-50, зона 2

Зона № 2

Обозначение характерных точек контура	Содержатся в Едином государственном реестре недвижимости			Определены в ходе выполнения комплексных кадастровых работ			Метод определения координат	Формулы, примененные для расчета средней квадратической погрешности определения координат характерных точек (M_t), м, с подставленными в такие формулы значениями и итоговые (вычисленные) значения M_t , м
	Координаты, м		Радиус, м	Координаты, м		Радиус, м		
	X	Y	R	X	Y	R		
1	2	3	4	5	6	7	8	9
н621	—	—	—	4892 72.65	2217 761.9 9	—	Метод спутниковых геодезических измерений (определений)	$M_t = \sqrt{(0.07^2 + 0.07^2)} = 0.10$
н624	—	—	—	4892 70.92	2217 760.2	—	Метод спутниковых	$M_t = \sqrt{(0.07^2 + 0.07^2)} = 0.10$

					9		геодезическ х измерений (определений)	
н623	—	—	—	4892 68.36	2217 762.8 8	—	Метод спутниковых геодезическ х измерений (определений)	$Mt=\sqrt{(0.07^2+0.07^2)}=0.10$
н622	—	—	—	4892 70.09	2217 764.5 8	—	Метод спутниковых геодезическ х измерений (определений)	$Mt=\sqrt{(0.07^2+0.07^2)}=0.10$
н621	—	—	—	4892 72.65	2217 761.9 9	—	Метод спутниковых геодезическ х измерений (определений)	$Mt=\sqrt{(0.07^2+0.07^2)}=0.10$

2. Сведения о характеристиках объекта недвижимости с кадастровым номером 50:14:0030406:803

№ п/п	Наименование характеристики	Значение характеристики
1	2	3
1.	Вид объекта недвижимости	Сооружение
2.	Ранее присвоенный государственный учетный номер (инвентарный) здания, сооружения, объекта незавершенного строительства	—
3.	Кадастровый номер земельного участка (земельных участков), в границах которого (которых) расположены здание, сооружение, объект незавершенного строительства	50:14:0030406:397
4.	Уникальный учетный номер кадастрового квартала, в границах которого расположены здание, сооружение, объект незавершенного строительства	50:14:0030406
5.	Адрес здания, сооружения, объекта незавершенного строительства	—
5.1	Сведения о местоположении здания, сооружения, объекта незавершенного строительства (при	—

	отсутствии адреса) в структурированном в соответствии с федеральной информационной адресной системой виде							
5.2	Дополнительные сведения о местоположении					—		
6.	Иные сведения					—		
3. Пояснения к сведениям об объекте недвижимости с кадастровым номером 50:14:0030406:803								
1.	—							
Описание местоположения зданий, сооружений, объектов незавершенного строительства на земельном участке								
1. Сведения о характерных точках контура объекта недвижимости с кадастровым номером =								
Система координат <u>МСК-50, зона 2</u>				Зона № <u>2</u>				
Обозначение характерных точек контура	Содержатся в Едином государственном реестре недвижимости			Определены в ходе выполнения комплексных кадастровых работ		Метод определения координат	Формулы, примененные для расчета средней квадратической погрешности определения координат характерных точек (M _t), м, с подставленными в такие формулы значениями и итоговые (вычисленные) значения M _t , м	
	Координаты, м		Радиус, м	Координаты, м	Радиус, м			
	X	Y	R	X	Y			R
1	2	3	4	5	6	7	8	9
н1284	—	—	—	4896 68.93	2217 322.8 7	—	Метод спутниковых геодезических измерений (определений	M _t =√(0.07²+0.07²)=0.10

)	
н1285	—	—	—	4896 61.50	2217 315.4 0	—	Метод спутниковых геодезически х измерений (определений)	$Mt=\sqrt{(0.07^2+0.07^2)}=0.10$
н1286	—	—	—	4896 66.14	2217 310.7 8	—	Метод спутниковых геодезически х измерений (определений)	$Mt=\sqrt{(0.07^2+0.07^2)}=0.10$
н1287	—	—	—	4896 69.63	2217 314.2 8	—	Метод спутниковых геодезически х измерений (определений)	$Mt=\sqrt{(0.07^2+0.07^2)}=0.10$
н1288	—	—	—	4896 73.57	2217 318.2 5	—	Метод спутниковых геодезически х измерений (определений)	$Mt=\sqrt{(0.07^2+0.07^2)}=0.10$
н1284	—	—	—	4896 68.93	2217 322.8 7	—	Метод спутниковых геодезически х измерений (определений)	$Mt=\sqrt{(0.07^2+0.07^2)}=0.10$

2. Сведения о характеристиках объекта недвижимости с кадастровым номером 50:14:0030406:962

№ п/п	Наименование характеристики	Значение характеристики
1	2	3
1.	Вид объекта недвижимости	Здание
2.	Ранее присвоенный государственный учетный номер (инвентарный) здания, сооружения, объекта незавершенного строительства	—
3.	Кадастровый номер земельного участка (земельных участков), в границах которого (которых)	50:14:0030406:389

	расположены здание, сооружение, объект незавершенного строительства	
4.	Уникальный учетный номер кадастрового квартала, в границах которого расположены здание, сооружение, объект незавершенного строительства	50:14:0030406
5.	Адрес здания, сооружения, объекта незавершенного строительства	—
5.1	Сведения о местоположении здания, сооружения, объекта незавершенного строительства (при отсутствии адреса) в структурированном в соответствии с федеральной информационной адресной системой виде	—
5.2	Дополнительные сведения о местоположении	—
6.	Иные сведения	—

3. Пояснения к сведениям об объекте недвижимости с кадастровым номером 50:14:0030406:962

1.	—
----	---

Описание местоположения зданий, сооружений, объектов незавершенного строительства на земельном участке

1. Сведения о характерных точках контура объекта недвижимости с кадастровым номером
=

Система координат МСК-50, зона 2

Зона № 2

Обозначение характерных	Содержатся в Едином государственном реестре недвижимости	Определены в ходе выполнения комплексных кадастровых работ	Метод определения координат	Формулы, примененные для расчета средней квадратической погрешности определения
----------------------------	--	---	-----------------------------------	--

точек конту ра	Координаты , м		Радиу с, м	Координаты , м		Радиус, м		координат характерных точек (M _t), м, с подставленными в такие формулы значениями и итоговые (вычисленные) значения M _t , м
	X	Y	R	X	Y	R		
1	2	3	4	5	6	7	8	9
н1286	—	—	—	4896 66.14	2217 310.7 8	—	Метод спутниковых геодезически х измерений (определений)	$M_t = \sqrt{(0.07^2 + 0.07^2)} = 0.10$
н1289	—	—	—	4896 68.70	2217 308.1 2	—	Метод спутниковых геодезически х измерений (определений)	$M_t = \sqrt{(0.07^2 + 0.07^2)} = 0.10$
н1290	—	—	—	4896 72.26	2217 311.5 5	—	Метод спутниковых геодезически х измерений (определений)	$M_t = \sqrt{(0.07^2 + 0.07^2)} = 0.10$
н1287	—	—	—	4896 69.63	2217 314.2 8	—	Метод спутниковых геодезически х измерений (определений)	$M_t = \sqrt{(0.07^2 + 0.07^2)} = 0.10$
н1286	—	—	—	4896 66.14	2217 310.7 8	—	Метод спутниковых геодезически х измерений (определений)	$M_t = \sqrt{(0.07^2 + 0.07^2)} = 0.10$

2. Сведения о характеристиках объекта недвижимости с кадастровым номером 50:14:0030406:963

№ п/п	Наименование характеристики	Значение характеристики
1	2	3
1.	Вид объекта недвижимости	Здание
2.	Ранее присвоенный государственный учетный номер (инвентарный) здания, сооружения, объекта незавершенного строительства	—
3.	Кадастровый номер земельного участка (земельных участков), в границах которого (которых) расположены здание, сооружение, объект незавершенного строительства	50:14:0030406:389
4.	Уникальный учетный номер кадастрового квартала, в границах которого расположены здание, сооружение, объект незавершенного строительства	50:14:0030406
5.	Адрес здания, сооружения, объекта незавершенного строительства	—
5.1	Сведения о местоположении здания, сооружения, объекта незавершенного строительства (при отсутствии адреса) в структурированном в соответствии с федеральной информационной адресной системой виде	—
5.2	Дополнительные сведения о местоположении	—
6.	Иные сведения	—

3. Пояснения к сведениям об объекте недвижимости с кадастровым номером 50:14:0030406:963

1.	—
----	---

Описание местоположения зданий, сооружений, объектов незавершенного строительства на земельном участке

1. Сведения о характерных точках контура объекта недвижимости с кадастровым номером

—

Система координат МСК-50, зона 2

Зона № 2

Обозначение характерных точек контура	Содержатся в Едином государственном реестре недвижимости			Определены в ходе выполнения комплексных кадастровых работ			Метод определения координат	Формулы, примененные для расчета средней квадратической погрешности определения координат характерных точек (M _t), м, с подставленными в такие формулы значениями и итоговые (вычисленные) значения M _t , м
	Координаты , м		Радиус, м	Координаты , м		Радиус, м		
	X	Y	R	X	Y	R		
1	2	3	4	5	6	7	8	9
н280	—	—	—	4890 14.95	2217 696.7 9	—	Метод спутниковых геодезических измерений (определений)	M _t =√(0.07 ² +0.07 ²)=0.10
н281	—	—	—	4890 18.90	2217 702.0 5	—	Метод спутниковых геодезических измерений (определений)	M _t =√(0.07 ² +0.07 ²)=0.10
н282	—	—	—	4890 10.67	2217 708.2 4	—	Метод спутниковых геодезических измерений (определений)	M _t =√(0.07 ² +0.07 ²)=0.10
н283	—	—	—	4890 06.71	2217 702.9 8	—	Метод спутниковых геодезических измерений (определений)	M _t =√(0.07 ² +0.07 ²)=0.10

н280	—	—	—	4890 14.95	2217 696.7 9	—	Метод спутниковых геодезически х измерений (определений)	$Mt = \sqrt{(0.07^2 + 0.07^2)} = 0.10$
------	---	---	---	---------------	--------------------	---	--	--

2. Сведения о характеристиках объекта недвижимости с кадастровым номером 50:14:0030406:840

№ п/п	Наименование характеристики	Значение характеристики
1	2	3
1.	Вид объекта недвижимости	Здание
2.	Ранее присвоенный государственный учетный номер (инвентарный) здания, сооружения, объекта незавершенного строительства	—
3.	Кадастровый номер земельного участка (земельных участков), в границах которого (которых) расположены здание, сооружение, объект незавершенного строительства	—
4.	Уникальный учетный номер кадастрового квартала, в границах которого расположены здание, сооружение, объект незавершенного строительства	50:14:0030406
5.	Адрес здания, сооружения, объекта незавершенного строительства	—
5.1	Сведения о местоположении здания, сооружения, объекта незавершенного строительства (при отсутствии адреса) в структурированном в соответствии с федеральной информационной адресной системой виде	—
5.2	Дополнительные сведения о местоположении	—
6.	Иные сведения	—

3. Пояснения к сведениям об объекте недвижимости с кадастровым номером 50:14:0030406:840

1.	—
----	---

**Описание местоположения зданий, сооружений,
объектов незавершенного строительства на земельном участке**

1. Сведения о характерных точках контура объекта недвижимости с кадастровым номером =								
Система координат <u>МСК-50, зона 2</u>						Зона № <u>2</u>		
Обозначение характерных точек контура	Содержатся в Едином государственном реестре недвижимости			Определены в ходе выполнения комплексных кадастровых работ			Метод определения координат	Формулы, примененные для расчета средней квадратической погрешности определения координат характерных точек (Mt), м, с подставленными в такие формулы значениями и итоговые (вычисленные) значения Mt, м
	Координаты, м		Радиус, м	Координаты, м		Радиус, м		
	X	Y	R	X	Y	R		
1	2	3	4	5	6	7	8	9
н284	—	—	—	4890 36.11	2217 700.2 5	—	Метод спутниковых геодезических измерений (определений)	$Mt=\sqrt{(0.07^2+0.07^2)}=0.10$
н285	—	—	—	4890 38.80	2217 704.3 5	—	Метод спутниковых геодезических измерений (определений)	$Mt=\sqrt{(0.07^2+0.07^2)}=0.10$
н286	—	—	—	4890 30.90	2217 709.5 4	—	Метод спутниковых геодезических измерений (определений)	$Mt=\sqrt{(0.07^2+0.07^2)}=0.10$

н287	—	—	—	4890 28.21	2217 705.4 4	—	Метод спутниковых геодезически х измерений (определений)	$Mt=\sqrt{(0.07^2+0.07^2)}=0.10$
н284	—	—	—	4890 36.11	2217 700.2 5	—	Метод спутниковых геодезически х измерений (определений)	$Mt=\sqrt{(0.07^2+0.07^2)}=0.10$

2. Сведения о характеристиках объекта недвижимости с кадастровым номером 50:14:0030406:841

№ п/п	Наименование характеристики	Значение характеристики
1	2	3
1.	Вид объекта недвижимости	Здание
2.	Ранее присвоенный государственный учетный номер (инвентарный) здания, сооружения, объекта незавершенного строительства	—
3.	Кадастровый номер земельного участка (земельных участков), в границах которого (которых) расположены здание, сооружение, объект незавершенного строительства	—
4.	Уникальный учетный номер кадастрового квартала, в границах которого расположены здание, сооружение, объект незавершенного строительства	50:14:0030406
5.	Адрес здания, сооружения, объекта незавершенного строительства	—
5.1	Сведения о местоположении здания, сооружения, объекта незавершенного строительства (при отсутствии адреса) в структурированном в соответствии с федеральной информационной адресной системой виде	—
5.2	Дополнительные сведения о местоположении	—
6.	Иные сведения	—

3. Пояснения к сведениям об объекте недвижимости с кадастровым номером 50:14:0030406:841

1.	—										
Описание местоположения зданий, сооружений, объектов незавершенного строительства на земельном участке											
1. Сведения о характерных точках контура объекта недвижимости с кадастровым номером =											
Система координат <u>МСК-50, зона 2</u>						Зона № <u>2</u>					
Обозначение характерных точек контура	Содержатся в Едином государственном реестре недвижимости			Определены в ходе выполнения комплексных кадастровых работ			Метод определения координат	Формулы, примененные для расчета средней квадратической погрешности определения координат характерных точек (M _t), м, с подставленными в такие формулы значениями и итоговые (вычисленные) значения M _t , м			
	Координаты, м		Радиус, м	Координаты, м		Радиус, м					
X	Y	R	X	Y	R						
1	2	3	4	5	6	7	8	9			
н329	—	—	—	4890 64.88	2217 801.3 7	—	Метод спутниковых геодезических измерений (определений)	M _t =√(0.07²+0.07²)=0.10			
н330	—	—	—	4890 58.16	2217 806.2 5	—	Метод спутниковых геодезических измерений (определений)	M _t =√(0.07²+0.07²)=0.10			
н331	—	—	—	4890	2217 801.3	—	Метод спутниковых	M _t =√(0.07²+0.07²)=0.			

				54.60	5		геодезическ х измерений (определений)	10
н332	—	—	—	4890 61.32	2217 796.4 6	—	Метод спутниковых геодезическ х измерений (определений)	$Mt=\sqrt{(0.07^2+0.07^2)}=0.10$
н329	—	—	—	4890 64.88	2217 801.3 7	—	Метод спутниковых геодезическ х измерений (определений)	$Mt=\sqrt{(0.07^2+0.07^2)}=0.10$

2. Сведения о характеристиках объекта недвижимости с кадастровым номером 50:14:0030406:965

№ п/п	Наименование характеристики	Значение характеристики
1	2	3
1.	Вид объекта недвижимости	Здание
2.	Ранее присвоенный государственный учетный номер (инвентарный) здания, сооружения, объекта незавершенного строительства	—
3.	Кадастровый номер земельного участка (земельных участков), в границах которого (которых) расположены здание, сооружение, объект незавершенного строительства	50:14:0030406:423
4.	Уникальный учетный номер кадастрового квартала, в границах которого расположены здание, сооружение, объект незавершенного строительства	50:14:0030406
5.	Адрес здания, сооружения, объекта незавершенного строительства	—
5.1	Сведения о местоположении здания, сооружения, объекта незавершенного строительства (при отсутствии адреса) в структурированном в соответствии с федеральной информационной адресной системой виде	—
5.2	Дополнительные сведения о местоположении	—

6.	Иные сведения					—		
3. Пояснения к сведениям об объекте недвижимости с кадастровым номером 50:14:0030406:965								
1.	—							
Описание местоположения зданий, сооружений, объектов незавершенного строительства на земельном участке								
1. Сведения о характерных точках контура объекта недвижимости с кадастровым номером —								
Система координат МСК-50, зона 2						Зона № 2		
Обозначение характерных точек контура	Содержатся в Едином государственном реестре недвижимости			Определены в ходе выполнения комплексных кадастровых работ			Метод определения координат	Формулы, примененные для расчета средней квадратической погрешности определения координат характерных точек (M _t), м, с подставленными в такие формулы значениями и итоговые (вычисленные) значения M _t , м
	Координаты, м		Радиус, м	Координаты, м		Радиус, м		
	X	Y	R	X	Y	R		
1	2	3	4	5	6	7	8	9
н722	—	—	—	489284.94	2217502.98	—	Метод спутниковых геодезических измерений (определений)	M _t =√(0.07²+0.07²)=0.10
н536	—	—	—	489293.74	2217493.79	—	Метод спутниковых геодезических измерений	M _t =√(0.07²+0.07²)=0.10

50:14:0000000:150097

№ п/п	Наименование характеристики	Значение характеристики
1	2	3
1.	Вид объекта недвижимости	Здание
2.	Ранее присвоенный государственный учетный номер (инвентарный) здания, сооружения, объекта незавершенного строительства	—
3.	Кадастровый номер земельного участка (земельных участков), в границах которого (которых) расположены здание, сооружение, объект незавершенного строительства	50:14:0030406:506
4.	Уникальный учетный номер кадастрового квартала, в границах которого расположены здание, сооружение, объект незавершенного строительства	50:14:0030406
5.	Адрес здания, сооружения, объекта незавершенного строительства	—
5.1	Сведения о местоположении здания, сооружения, объекта незавершенного строительства (при отсутствии адреса) в структурированном в соответствии с федеральной информационной адресной системой виде	—
5.2	Дополнительные сведения о местоположении	—
6.	Иные сведения	—

3. Пояснения к сведениям об объекте недвижимости с кадастровым номером 50:14:0000000:150097

1.	—
----	---

**Описание местоположения зданий, сооружений,
объектов незавершенного строительства на земельном участке**

1. Сведения о характерных точках контура объекта недвижимости с кадастровым номером
=

Система координат МСК-50, зона 2

Зона № 2

Обозначение характерных точек контура	Содержатся в Едином государственном реестре недвижимости		Определены в ходе выполнения комплексных кадастровых работ				Метод определения координат	Формулы, примененные для расчета средней квадратической погрешности определения координат характерных точек (M _t), м, с подставленными в такие формулы значениями и итоговые (вычисленные) значения M _t , м		
	Координаты , м		Радиус, м		Координаты , м				Радиус, м	
	X	Y	R	X	Y	R				
1	2	3	4	5	6	7	8	9		
н805	—	—	—	4893 09.98	2217 507.2 0	—	Метод спутниковых геодезических измерений (определений)	M _t =√(0.07²+0.07²)=0.10		
н808	—	—	—	4893 07.32	2217 510.0 9	—	Метод спутниковых геодезических измерений (определений)	M _t =√(0.07²+0.07²)=0.10		
н807	—	—	—	4893 11.18	2217 513.6 5	—	Метод спутниковых геодезических измерений (определений)	M _t =√(0.07²+0.07²)=0.10		
н806	—	—	—	4893 13.84	2217 510.7 6	—	Метод спутниковых геодезических измерений (определений)	M _t =√(0.07²+0.07²)=0.10		

н805	—	—	—	4893 09.98	2217 507.2 0	—	Метод спутниковых геодезически х измерений (определений)	$Mt=\sqrt{(0.07^2+0.07^2)}=0.10$
------	---	---	---	---------------	--------------------	---	--	----------------------------------

2. Сведения о характеристиках объекта недвижимости с кадастровым номером 50:14:0030406:871

№ п/п	Наименование характеристики	Значение характеристики
1	2	3
1.	Вид объекта недвижимости	Здание
2.	Ранее присвоенный государственный учетный номер (инвентарный) здания, сооружения, объекта незавершенного строительства	—
3.	Кадастровый номер земельного участка (земельных участков), в границах которого (которых) расположены здание, сооружение, объект незавершенного строительства	50:14:0030406:84
4.	Уникальный учетный номер кадастрового квартала, в границах которого расположены здание, сооружение, объект незавершенного строительства	50:14:0030406
5.	Адрес здания, сооружения, объекта незавершенного строительства	—
5.1	Сведения о местоположении здания, сооружения, объекта незавершенного строительства (при отсутствии адреса) в структурированном в соответствии с федеральной информационной адресной системой виде	—
5.2	Дополнительные сведения о местоположении	—
6.	Иные сведения	—

3. Пояснения к сведениям об объекте недвижимости с кадастровым номером 50:14:0030406:871

1.	—
----	---

**Описание местоположения зданий, сооружений,
объектов незавершенного строительства на земельном участке**

1. Сведения о характерных точках контура объекта недвижимости с кадастровым номером =								
Система координат <u>МСК-50, зона 2</u>							Зона № <u>2</u>	
Обозначение характерных точек контура	Содержатся в Едином государственном реестре недвижимости			Определены в ходе выполнения комплексных кадастровых работ			Метод определения координат	Формулы, примененные для расчета средней квадратической погрешности определения координат характерных точек (Mt), м, с подставленными в такие формулы значениями и итоговые (вычисленные) значения Mt, м
	Координаты, м		Радиус, м	Координаты, м		Радиус, м		
	X	Y	R	X	Y	R		
1	2	3	4	5	6	7	8	9
н809	—	—	—	4893 25.90	2217 544.2 6	—	Метод спутниковых геодезических измерений (определений)	$Mt=\sqrt{(0.07^2+0.07^2)}=0.10$
н810	—	—	—	4893 29.79	2217 539.7 0	—	Метод спутниковых геодезических измерений (определений)	$Mt=\sqrt{(0.07^2+0.07^2)}=0.10$
н811	—	—	—	4893 32.83	2217 542.3 0	—	Метод спутниковых геодезических измерений (определений)	$Mt=\sqrt{(0.07^2+0.07^2)}=0.10$

н812	—	—	—	4893 28.94	2217 546.8 6	—	Метод спутниковых геодезически х измерений (определений)	$Mt=\sqrt{(0.07^2+0.07^2)}=0.10$
н809	—	—	—	4893 25.90	2217 544.2 6	—	Метод спутниковых геодезически х измерений (определений)	$Mt=\sqrt{(0.07^2+0.07^2)}=0.10$

2. Сведения о характеристиках объекта недвижимости с кадастровым номером 50:14:0030406:872

№ п/п	Наименование характеристики	Значение характеристики
1	2	3
1.	Вид объекта недвижимости	Здание
2.	Ранее присвоенный государственный учетный номер (инвентарный) здания, сооружения, объекта незавершенного строительства	—
3.	Кадастровый номер земельного участка (земельных участков), в границах которого (которых) расположены здание, сооружение, объект незавершенного строительства	50:14:0030406:506
4.	Уникальный учетный номер кадастрового квартала, в границах которого расположены здание, сооружение, объект незавершенного строительства	50:14:0030406
5.	Адрес здания, сооружения, объекта незавершенного строительства	—
5.1	Сведения о местоположении здания, сооружения, объекта незавершенного строительства (при отсутствии адреса) в структурированном в соответствии с федеральной информационной адресной системой виде	—
5.2	Дополнительные сведения о местоположении	—
6.	Иные сведения	—

3. Пояснения к сведениям об объекте недвижимости с кадастровым номером 50:14:0030406:872

1.	—										
Описание местоположения зданий, сооружений, объектов незавершенного строительства на земельном участке											
1. Сведения о характерных точках контура объекта недвижимости с кадастровым номером =											
Система координат МСК-50, зона 2						Зона № 2					
Обозначение характерных точек контура	Содержатся в Едином государственном реестре недвижимости			Определены в ходе выполнения комплексных кадастровых работ			Метод определения координат	Формулы, примененные для расчета средней квадратической погрешности определения координат характерных точек (M _t), м, с подставленными в такие формулы значениями и итоговые (вычисленные) значения M _t , м			
	Координаты, м		Радиус, м	Координаты, м		Радиус, м					
	X	Y	R	X	Y	R					
1	2	3	4	5	6	7	8	9			
н894	—	—	—	4894 51.61	2217 273.7 9	—	Метод спутниковых геодезических измерений (определений)	M _t =√(0.07²+0.07²)=0.10			
н895	—	—	—	4894 48.52	2217 278.3 3	—	Метод спутниковых геодезических измерений (определений)	M _t =√(0.07²+0.07²)=0.10			
н896	—	—	—	4894	2217 274.6	—	Метод спутниковых	M _t =√(0.07²+0.07²)=0.			

				43.12	6		геодезическ х измерений (определений)	10
н897	—	—	—	4894 46.21	2217 270.1 2	—	Метод спутниковых геодезическ х измерений (определений)	$Mt=\sqrt{(0.07^2+0.07^2)}=0.10$
н894	—	—	—	4894 51.61	2217 273.7 9	—	Метод спутниковых геодезическ х измерений (определений)	$Mt=\sqrt{(0.07^2+0.07^2)}=0.10$

2. Сведения о характеристиках объекта недвижимости с кадастровым номером 50:14:0030406:960

№ п/п	Наименование характеристики	Значение характеристики
1	2	3
1.	Вид объекта недвижимости	Здание
2.	Ранее присвоенный государственный учетный номер (инвентарный) здания, сооружения, объекта незавершенного строительства	—
3.	Кадастровый номер земельного участка (земельных участков), в границах которого (которых) расположены здание, сооружение, объект незавершенного строительства	50:14:0030406:509
4.	Уникальный учетный номер кадастрового квартала, в границах которого расположены здание, сооружение, объект незавершенного строительства	50:14:0030406
5.	Адрес здания, сооружения, объекта незавершенного строительства	—
5.1	Сведения о местоположении здания, сооружения, объекта незавершенного строительства (при отсутствии адреса) в структурированном в соответствии с федеральной информационной адресной системой виде	—
5.2	Дополнительные сведения о местоположении	—

6.	Иные сведения					—		
3. Пояснения к сведениям об объекте недвижимости с кадастровым номером 50:14:0030406:960								
1.	—							
Описание местоположения зданий, сооружений, объектов незавершенного строительства на земельном участке								
1. Сведения о характерных точках контура объекта недвижимости с кадастровым номером —								
Система координат МСК-50, зона 2						Зона № 2		
Обозначение характерных точек контура	Содержатся в Едином государственном реестре недвижимости			Определены в ходе выполнения комплексных кадастровых работ			Метод определения координат	Формулы, примененные для расчета средней квадратической погрешности определения координат характерных точек (M _t), м, с подставленными в такие формулы значениями и итоговые (вычисленные) значения M _t , м
	Координаты, м		Радиус, м	Координаты, м		Радиус, м		
	X	Y	R	X	Y	R		
1	2	3	4	5	6	7	8	9
н898	—	—	—	4894 16.96	2217 237.2 5	—	Метод спутниковых геодезических измерений (определений)	M _t =√(0.07²+0.07²)=0.10
н901	—	—	—	4894 15.53	2217 239.8 9	—	Метод спутниковых геодезических измерений	M _t =√(0.07²+0.07²)=0.10

							(определений)	
н900	—	—	—	4894 19.55	2217 242.0 6	—	Метод спутниковых геодезических измерений (определений)	$Mt=\sqrt{(0.07^2+0.07^2)}=0.10$
н899	—	—	—	4894 20.98	2217 239.4 2	—	Метод спутниковых геодезических измерений (определений)	$Mt=\sqrt{(0.07^2+0.07^2)}=0.10$
н898	—	—	—	4894 16.96	2217 237.2 5	—	Метод спутниковых геодезических измерений (определений)	$Mt=\sqrt{(0.07^2+0.07^2)}=0.10$

2. Сведения о характеристиках объекта недвижимости с кадастровым номером 50:14:0030406:961

№ п/п	Наименование характеристики	Значение характеристики
1	2	3
1.	Вид объекта недвижимости	Здание
2.	Ранее присвоенный государственный учетный номер (инвентарный) здания, сооружения, объекта незавершенного строительства	—
3.	Кадастровый номер земельного участка (земельных участков), в границах которого (которых) расположены здание, сооружение, объект незавершенного строительства	50:14:0030406:509
4.	Уникальный учетный номер кадастрового квартала, в границах которого расположены здание, сооружение, объект незавершенного строительства	50:14:0030406
5.	Адрес здания, сооружения, объекта незавершенного строительства	—
5.1	Сведения о местоположении здания, сооружения, объекта незавершенного строительства (при отсутствии адреса) в структурированном в соответствии с федеральной информационной	—

	адресной системой виде							
5.2	Дополнительные сведения о местоположении					—		
6.	Иные сведения					—		
3. Пояснения к сведениям об объекте недвижимости с кадастровым номером 50:14:0030406:961								
1.	—							
Описание местоположения зданий, сооружений, объектов незавершенного строительства на земельном участке								
1. Сведения о характерных точках контура объекта недвижимости с кадастровым номером =								
Система координат МСК-50, зона 2				Зона № 2				
Обозначение характерных точек контура	Содержатся в Едином государственном реестре недвижимости			Определены в ходе выполнения комплексных кадастровых работ		Метод определения координат	Формулы, примененные для расчета средней квадратической погрешности определения координат характерных точек (M _t), м, с подставленными в такие формулы значениями и итоговые (вычисленные) значения M _t , м	
	Координаты, м		Радиус, м	Координаты, м				Радиус, м
	X	Y	R	X	Y			R
1	2	3	4	5	6	7	8	9
н902	—	—	—	4894 54.22	2217 263.2 7	—	Метод спутниковых геодезических измерений (определений)	M _t =√(0.07²+0.07²)=0.10

н903	—	—	—	4894 51.13	2217 267.7 0	—	Метод спутниковых геодезически х измерений (определений)	$Mt=\sqrt{(0.07^2+0.07^2)}=0.10$
н904	—	—	—	4894 44.77	2217 263.2 8	—	Метод спутниковых геодезически х измерений (определений)	$Mt=\sqrt{(0.07^2+0.07^2)}=0.10$
н905	—	—	—	4894 47.86	2217 258.8 5	—	Метод спутниковых геодезически х измерений (определений)	$Mt=\sqrt{(0.07^2+0.07^2)}=0.10$
н902	—	—	—	4894 54.22	2217 263.2 7	—	Метод спутниковых геодезически х измерений (определений)	$Mt=\sqrt{(0.07^2+0.07^2)}=0.10$

2. Сведения о характеристиках объекта недвижимости с кадастровым номером 50:14:0030406:959

№ п/п	Наименование характеристики	Значение характеристики
1	2	3
1.	Вид объекта недвижимости	Здание
2.	Ранее присвоенный государственный учетный номер (инвентарный) здания, сооружения, объекта незавершенного строительства	—
3.	Кадастровый номер земельного участка (земельных участков), в границах которого (которых) расположены здание, сооружение, объект незавершенного строительства	50:14:0030406:509
4.	Уникальный учетный номер кадастрового квартала, в границах которого расположены здание, сооружение, объект незавершенного строительства	50:14:0030406
5.	Адрес здания, сооружения, объекта незавершенного строительства	—

5.1	Сведения о местоположении здания, сооружения, объекта незавершенного строительства (при отсутствии адреса) в структурированном в соответствии с федеральной информационной адресной системой виде	—
5.2	Дополнительные сведения о местоположении	—
6.	Иные сведения	—

3. Пояснения к сведениям об объекте недвижимости с кадастровым номером 50:14:0030406:959

1.	—
----	---

Описание местоположения зданий, сооружений, объектов незавершенного строительства на земельном участке

1. Сведения о характерных точках контура объекта недвижимости с кадастровым номером

=

Система координат МСК-50, зона 2

Зона № 2

Обозначение характерных точек контура	Содержатся в Едином государственном реестре недвижимости			Определены в ходе выполнения комплексных кадастровых работ			Метод определения координат	Формулы, примененные для расчета средней квадратической погрешности определения координат характерных точек (M_t), м, с подставленными в такие формулы значениями и итоговые (вычисленные) значения M_t , м
	Координаты, м		Радиус, м	Координаты, м		Радиус, м		
	X	Y	R	X	Y	R		
1	2	3	4	5	6	7	8	9
н906	—	—	—	4894 54.96	2217 204.9 0	—	Метод спутниковых геодезически	$M_t = \sqrt{(0.07^2 + 0.07^2)} = 0.10$

							х измерений (определений)	
н909	—	—	—	4894 53.00	2217 206.1 1	—	Метод спутниковых геодезически х измерений (определений)	$Mt=\sqrt{(0.07^2+0.07^2)}=0.10$
н908	—	—	—	4894 54.98	2217 209.3 1	—	Метод спутниковых геодезически х измерений (определений)	$Mt=\sqrt{(0.07^2+0.07^2)}=0.10$
н907	—	—	—	4894 56.94	2217 208.1 0	—	Метод спутниковых геодезически х измерений (определений)	$Mt=\sqrt{(0.07^2+0.07^2)}=0.10$
н906	—	—	—	4894 54.96	2217 204.9 0	—	Метод спутниковых геодезически х измерений (определений)	$Mt=\sqrt{(0.07^2+0.07^2)}=0.10$

2. Сведения о характеристиках объекта недвижимости с кадастровым номером 50:14:0030406:930

№ п/п	Наименование характеристики	Значение характеристики
1	2	3
1.	Вид объекта недвижимости	Здание
2.	Ранее присвоенный государственный учетный номер (инвентарный) здания, сооружения, объекта незавершенного строительства	—
3.	Кадастровый номер земельного участка (земельных участков), в границах которого (которых) расположены здание, сооружение, объект незавершенного строительства	50:14:0030406:517
4.	Уникальный учетный номер кадастрового квартала, в границах которого расположены здание, сооружение,	50:14:0030406

	объект незавершенного строительства	
5.	Адрес здания, сооружения, объекта незавершенного строительства	—
5.1	Сведения о местоположении здания, сооружения, объекта незавершенного строительства (при отсутствии адреса) в структурированном в соответствии с федеральной информационной адресной системой виде	—
5.2	Дополнительные сведения о местоположении	—
6.	Иные сведения	—

3. Пояснения к сведениям об объекте недвижимости с кадастровым номером 50:14:0030406:930

1.	—
----	---

Описание местоположения зданий, сооружений, объектов незавершенного строительства на земельном участке

1. Сведения о характерных точках контура объекта недвижимости с кадастровым номером =

Система координат МСК-50, зона 2

Зона № 2

Обозначение характерных точек контура	Содержатся в Едином государственном реестре недвижимости		Определены в ходе выполнения комплексных кадастровых работ			Метод определения координат	Формулы, примененные для расчета средней квадратической погрешности определения координат характерных точек (M_t), м, с подставленными в такие формулы значениями и итоговые (вычисленные) значения M_t , м	
	Координаты , м		Радиус, м	Координаты , м				Радиус, м
	X	Y	R	X	Y			R

1	2	3	4	5	6	7	8	9
н333	—	—	—	4890 95.94	2217 808.2 5	—	Метод спутниковых геодезически х измерений (определений)	$Mt=\sqrt{(0.07^2+0.07^2)}=0.10$
н336	—	—	—	4890 89.39	2217 800.2 2	—	Метод спутниковых геодезически х измерений (определений)	$Mt=\sqrt{(0.07^2+0.07^2)}=0.10$
н335	—	—	—	4890 81.70	2217 806.4 9	—	Метод спутниковых геодезически х измерений (определений)	$Mt=\sqrt{(0.07^2+0.07^2)}=0.10$
н334	—	—	—	4890 88.26	2217 814.5 2	—	Метод спутниковых геодезически х измерений (определений)	$Mt=\sqrt{(0.07^2+0.07^2)}=0.10$
н333	—	—	—	4890 95.94	2217 808.2 5	—	Метод спутниковых геодезически х измерений (определений)	$Mt=\sqrt{(0.07^2+0.07^2)}=0.10$

2. Сведения о характеристиках объекта недвижимости с кадастровым номером 50:14:0030406:829

№ п/п	Наименование характеристики	Значение характеристики
1	2	3
1.	Вид объекта недвижимости	Здание
2.	Ранее присвоенный государственный учетный номер (инвентарный) здания, сооружения, объекта незавершенного строительства	—
3.	Кадастровый номер земельного участка (земельных участков), в границах которого (которых)	50:14:0030406:424

	расположены здание, сооружение, объект незавершенного строительства	
4.	Уникальный учетный номер кадастрового квартала, в границах которого расположены здание, сооружение, объект незавершенного строительства	50:14:0030406
5.	Адрес здания, сооружения, объекта незавершенного строительства	—
5.1	Сведения о местоположении здания, сооружения, объекта незавершенного строительства (при отсутствии адреса) в структурированном в соответствии с федеральной информационной адресной системой виде	—
5.2	Дополнительные сведения о местоположении	—
6.	Иные сведения	—

3. Пояснения к сведениям об объекте недвижимости с кадастровым номером 50:14:0030406:829

1.	—
----	---

**Описание местоположения зданий, сооружений,
объектов незавершенного строительства на земельном участке**

1. Сведения о характерных точках контура объекта недвижимости с кадастровым номером
=

Система координат МСК-50, зона 2

Зона № 2

Обозначение характерных	Содержатся в Едином государственном реестре недвижимости	Определены в ходе выполнения комплексных кадастровых работ	Метод определения координат	Формулы, примененные для расчета средней квадратической погрешности определения
----------------------------	--	---	-----------------------------------	--

точек конту ра	Координаты , м		Радиу с, м	Координаты , м		Радиус, м		координат характерных точек (M _t), м, с подставленными в такие формулы значениями и итоговые (вычисленные) значения M _t , м
	X	Y	R	X	Y	R		
1	2	3	4	5	6	7	8	9
н1368	—	—	—	4897 49.83	2217 220.8 8	—	Метод спутниковых геодезически х измерений (определений)	$M_t = \sqrt{(0.07^2 + 0.07^2)} = 0.10$
н1377	—	—	—	4897 45.92	2217 224.5 5	—	Метод спутниковых геодезически х измерений (определений)	$M_t = \sqrt{(0.07^2 + 0.07^2)} = 0.10$
н1376	—	—	—	4897 55.63	2217 234.8 8	—	Метод спутниковых геодезически х измерений (определений)	$M_t = \sqrt{(0.07^2 + 0.07^2)} = 0.10$
н1375	—	—	—	4897 59.53	2217 231.2 0	—	Метод спутниковых геодезически х измерений (определений)	$M_t = \sqrt{(0.07^2 + 0.07^2)} = 0.10$
н1367	—	—	—	4897 57.39	2217 228.9 2	—	Метод спутниковых геодезически х измерений (определений)	$M_t = \sqrt{(0.07^2 + 0.07^2)} = 0.10$

н1368	—	—	—	4897 49.83	2217 220.8 8	—	Метод спутниковых геодезически х измерений (определений)	$Mt = \sqrt{(0.07^2 + 0.07^2)} = 0.10$
-------	---	---	---	---------------	--------------------	---	--	--

2. Сведения о характеристиках объекта недвижимости с кадастровым номером 50:14:0030406:954

№ п/п	Наименование характеристики	Значение характеристики
1	2	3
1.	Вид объекта недвижимости	Здание
2.	Ранее присвоенный государственный учетный номер (инвентарный) здания, сооружения, объекта незавершенного строительства	—
3.	Кадастровый номер земельного участка (земельных участков), в границах которого (которых) расположены здание, сооружение, объект незавершенного строительства	50:14:0030406:396
4.	Уникальный учетный номер кадастрового квартала, в границах которого расположены здание, сооружение, объект незавершенного строительства	50:14:0030406
5.	Адрес здания, сооружения, объекта незавершенного строительства	—
5.1	Сведения о местоположении здания, сооружения, объекта незавершенного строительства (при отсутствии адреса) в структурированном в соответствии с федеральной информационной адресной системой виде	—
5.2	Дополнительные сведения о местоположении	—
6.	Иные сведения	—

3. Пояснения к сведениям об объекте недвижимости с кадастровым номером 50:14:0030406:954

1.	—
----	---

**Описание местоположения зданий, сооружений,
объектов незавершенного строительства на земельном участке**

1. Сведения о характерных точках контура объекта недвижимости с кадастровым номером =								
Система координат <u>МСК-50, зона 2</u>							Зона № <u>2</u>	
Обозначение характерных точек контура	Содержатся в Едином государственном реестре недвижимости			Определены в ходе выполнения комплексных кадастровых работ			Метод определения координат	Формулы, примененные для расчета средней квадратической погрешности определения координат характерных точек (M_t), м, с подставленными в такие формулы значениями и итоговые (вычисленные) значения M_t , м
	Координаты , м		Радиус, м	Координаты , м		Радиус, м		
	X	Y	R	X	Y	R		
1	2	3	4	5	6	7	8	9
н1378	—	—	—	4897 45.40	2217 235.9 5	—	Метод спутниковых геодезически х измерений (определений)	$M_t=\sqrt{(0.07^2+0.07^2)}=0.10$
н1382	—	—	—	4897 48.96	2217 232.2 4	—	Метод спутниковых геодезически х измерений (определений)	$M_t=\sqrt{(0.07^2+0.07^2)}=0.10$
н1381	—	—	—	4897 44.34	2217 227.8 3	—	Метод спутниковых геодезически х измерений (определений)	$M_t=\sqrt{(0.07^2+0.07^2)}=0.10$

н1380	—	—	—	4897 41.00	2217 231.0 7	—	Метод спутниковых геодезически х измерений (определений)	$Mt=\sqrt{(0.07^2+0.07^2)}=0.10$
н1379	—	—	—	4897 40.68	2217 231.4 4	—	Метод спутниковых геодезически х измерений (определений)	$Mt=\sqrt{(0.07^2+0.07^2)}=0.10$
н1378	—	—	—	4897 45.40	2217 235.9 5	—	Метод спутниковых геодезически х измерений (определений)	$Mt=\sqrt{(0.07^2+0.07^2)}=0.10$

2. Сведения о характеристиках объекта недвижимости с кадастровым номером 50:14:0030406:956

№ п/п	Наименование характеристики	Значение характеристики
1	2	3
1.	Вид объекта недвижимости	Здание
2.	Ранее присвоенный государственный учетный номер (инвентарный) здания, сооружения, объекта незавершенного строительства	—
3.	Кадастровый номер земельного участка (земельных участков), в границах которого (которых) расположены здание, сооружение, объект незавершенного строительства	50:14:0030406:396
4.	Уникальный учетный номер кадастрового квартала, в границах которого расположены здание, сооружение, объект незавершенного строительства	50:14:0030406
5.	Адрес здания, сооружения, объекта незавершенного строительства	—
5.1	Сведения о местоположении здания, сооружения, объекта незавершенного строительства (при отсутствии адреса) в структурированном в соответствии с федеральной информационной адресной системой виде	—

5.2	Дополнительные сведения о местоположении	—
6.	Иные сведения	—

3. Пояснения к сведениям об объекте недвижимости с кадастровым номером 50:14:0030406:956

1.	—
----	---

Описание местоположения зданий, сооружений, объектов незавершенного строительства на земельном участке

1. Сведения о характерных точках контура объекта недвижимости с кадастровым номером =

Система координат МСК-50, зона 2

Зона № 2

Обозначение характерных точек контура	Содержатся в Едином государственном реестре недвижимости			Определены в ходе выполнения комплексных кадастровых работ			Метод определения координат	Формулы, примененные для расчета средней квадратической погрешности определения координат характерных точек (M_t), м, с подставленными в такие формулы значениями и итоговые (вычисленные) значения M_t , м
	Координаты, м		Радиус, м	Координаты, м		Радиус, м		
	X	Y	R	X	Y	R		
1	2	3	4	5	6	7	8	9
н910	—	—	—	4894 23.93	2217 301.0 1	—	Метод спутниковых геодезических измерений (определений)	$M_t = \sqrt{(0.07^2 + 0.07^2)} = 0.10$
н911	—	—	—	4894 18.35	2217 308.0	—	Метод спутниковых	$M_t = \sqrt{(0.07^2 + 0.07^2)} = 0.10$

					8		геодезическ х измерений (определений)	
н912	—	—	—	4894 09.32	2217 300.9 5	—	Метод спутниковых геодезическ х измерений (определений)	$Mt=\sqrt{(0.07^2+0.07^2)}=0.10$
н913	—	—	—	4894 16.85	2217 291.4 1	—	Метод спутниковых геодезическ х измерений (определений)	$Mt=\sqrt{(0.07^2+0.07^2)}=0.10$
н914	—	—	—	4894 23.92	2217 296.9 9	—	Метод спутниковых геодезическ х измерений (определений)	$Mt=\sqrt{(0.07^2+0.07^2)}=0.10$
н915	—	—	—	4894 21.96	2217 299.4 6	—	Метод спутниковых геодезическ х измерений (определений)	$Mt=\sqrt{(0.07^2+0.07^2)}=0.10$
н910	—	—	—	4894 23.93	2217 301.0 1	—	Метод спутниковых геодезическ х измерений (определений)	$Mt=\sqrt{(0.07^2+0.07^2)}=0.10$

2. Сведения о характеристиках объекта недвижимости с кадастровым номером 50:14:0030406:977

№ п/п	Наименование характеристики	Значение характеристики
1	2	3
1.	Вид объекта недвижимости	Здание
2.	Ранее присвоенный государственный учетный номер (инвентарный) здания, сооружения, объекта незавершенного строительства	—

3.	Кадастровый номер земельного участка (земельных участков), в границах которого (которых) расположены здание, сооружение, объект незавершенного строительства	50:14:0030406:501
4.	Уникальный учетный номер кадастрового квартала, в границах которого расположены здание, сооружение, объект незавершенного строительства	50:14:0030406
5.	Адрес здания, сооружения, объекта незавершенного строительства	—
5.1	Сведения о местоположении здания, сооружения, объекта незавершенного строительства (при отсутствии адреса) в структурированном в соответствии с федеральной информационной адресной системой виде	—
5.2	Дополнительные сведения о местоположении	—
6.	Иные сведения	—

3. Пояснения к сведениям об объекте недвижимости с кадастровым номером 50:14:0030406:977

1.	—
----	---

Описание местоположения зданий, сооружений, объектов незавершенного строительства на земельном участке

1. Сведения о характерных точках контура объекта недвижимости с кадастровым номером =

Система координат МСК-50, зона 2

Зона № 2

Обозначение характерных	Содержатся в Едином государственном реестре недвижимости	Определены в ходе выполнения комплексных кадастровых работ	Метод определения координат	Формулы, примененные для расчета средней квадратической погрешности определения
-------------------------	--	--	-----------------------------	---

точек контура	Координаты, м		Радиус, м	Координаты, м		Радиус, м		координат характерных точек (M_t), м, с подставленными в такие формулы значениями и итоговые (вычисленные) значения M_t , м
	X	Y	R	X	Y	R		
1	2	3	4	5	6	7	8	9
н673	—	—	—	4893 91.47	2217 281.2 7	—	Метод спутниковых геодезических измерений (определений)	$M_t = \sqrt{(0.07^2 + 0.07^2)} = 0.10$
н674	—	—	—	4893 89.61	2217 284.1 8	—	Метод спутниковых геодезических измерений (определений)	$M_t = \sqrt{(0.07^2 + 0.07^2)} = 0.10$
н675	—	—	—	4893 84.51	2217 280.9 3	—	Метод спутниковых геодезических измерений (определений)	$M_t = \sqrt{(0.07^2 + 0.07^2)} = 0.10$
н676	—	—	—	4893 86.36	2217 278.0 2	—	Метод спутниковых геодезических измерений (определений)	$M_t = \sqrt{(0.07^2 + 0.07^2)} = 0.10$
н673	—	—	—	4893 91.47	2217 281.2 7	—	Метод спутниковых геодезических измерений (определений)	$M_t = \sqrt{(0.07^2 + 0.07^2)} = 0.10$

2. Сведения о характеристиках объекта недвижимости с кадастровым номером 50:14:0030406:978

№ п/п	Наименование характеристики	Значение характеристики
1	2	3
1.	Вид объекта недвижимости	Здание
2.	Ранее присвоенный государственный учетный номер (инвентарный) здания, сооружения, объекта незавершенного строительства	—
3.	Кадастровый номер земельного участка (земельных участков), в границах которого (которых) расположены здание, сооружение, объект незавершенного строительства	50:14:0030406:677
4.	Уникальный учетный номер кадастрового квартала, в границах которого расположены здание, сооружение, объект незавершенного строительства	50:14:0030406
5.	Адрес здания, сооружения, объекта незавершенного строительства	—
5.1	Сведения о местоположении здания, сооружения, объекта незавершенного строительства (при отсутствии адреса) в структурированном в соответствии с федеральной информационной адресной системой виде	—
5.2	Дополнительные сведения о местоположении	—
6.	Иные сведения	—

3. Пояснения к сведениям об объекте недвижимости с кадастровым номером 50:14:0030406:978

1.	—
----	---

Описание местоположения зданий, сооружений, объектов незавершенного строительства на земельном участке

1. Сведения о характерных точках контура объекта недвижимости с кадастровым номером
=

Система координат МСК-50, зона 2

Зона № 2

Обозначение характерных точек контура	Содержатся в Едином государственном реестре недвижимости		Определены в ходе выполнения комплексных кадастровых работ				Метод определения координат	Формулы, примененные для расчета средней квадратической погрешности определения координат характерных точек (M _t), м, с подставленными в такие формулы значениями и итоговые (вычисленные) значения M _t , м
	Координаты , м		Радиус, м	Координаты , м		Радиус, м		
	X	Y	R	X	Y	R		
1	2	3	4	5	6	7	8	9
н677	—	—	—	4893 91.81	2217 286.2 7	—	Метод спутниковых геодезических измерений (определений)	M _t =√(0.07 ² +0.07 ²)=0.10
н678	—	—	—	4893 93.47	2217 284.0 3	—	Метод спутниковых геодезических измерений (определений)	M _t =√(0.07 ² +0.07 ²)=0.10
н679	—	—	—	4893 96.99	2217 286.6 4	—	Метод спутниковых геодезических измерений (определений)	M _t =√(0.07 ² +0.07 ²)=0.10
н680	—	—	—	4893 95.33	2217 288.8 7	—	Метод спутниковых геодезических измерений (определений)	M _t =√(0.07 ² +0.07 ²)=0.10

н677	—	—	—	4893 91.81	2217 286.2 7	—	Метод спутниковых геодезически х измерений (определений)	$Mt=\sqrt{(0.07^2+0.07^2)}=0.10$
------	---	---	---	---------------	--------------------	---	--	----------------------------------

2. Сведения о характеристиках объекта недвижимости с кадастровым номером 50:14:0030406:979

№ п/п	Наименование характеристики	Значение характеристики
1	2	3
1.	Вид объекта недвижимости	Здание
2.	Ранее присвоенный государственный учетный номер (инвентарный) здания, сооружения, объекта незавершенного строительства	—
3.	Кадастровый номер земельного участка (земельных участков), в границах которого (которых) расположены здание, сооружение, объект незавершенного строительства	50:14:0030406:677
4.	Уникальный учетный номер кадастрового квартала, в границах которого расположены здание, сооружение, объект незавершенного строительства	50:14:0030406
5.	Адрес здания, сооружения, объекта незавершенного строительства	—
5.1	Сведения о местоположении здания, сооружения, объекта незавершенного строительства (при отсутствии адреса) в структурированном в соответствии с федеральной информационной адресной системой виде	—
5.2	Дополнительные сведения о местоположении	—
6.	Иные сведения	—

3. Пояснения к сведениям об объекте недвижимости с кадастровым номером 50:14:0030406:979

1.	—
----	---

**Описание местоположения зданий, сооружений,
объектов незавершенного строительства на земельном участке**

1. Сведения о характерных точках контура объекта недвижимости с кадастровым номером =								
Система координат <u>МСК-50, зона 2</u>						Зона № <u>2</u>		
Обозначение характерных точек контура	Содержатся в Едином государственном реестре недвижимости			Определены в ходе выполнения комплексных кадастровых работ			Метод определения координат	Формулы, примененные для расчета средней квадратической погрешности определения координат характерных точек (M_t), м, с подставленными в такие формулы значениями и итоговые (вычисленные) значения M_t , м
	Координаты , м		Радиус, м	Координаты , м		Радиус, м		
	X	Y	R	X	Y	R		
1	2	3	4	5	6	7	8	9
н368	—	—	—	4891 42.21	2217 459.6 6	—	Метод спутниковых геодезических измерений (определений)	$M_t=\sqrt{(0.07^2+0.07^2)}=0.10$
н371	—	—	—	4891 33.10	2217 460.1 4	—	Метод спутниковых геодезических измерений (определений)	$M_t=\sqrt{(0.07^2+0.07^2)}=0.10$
н370	—	—	—	4891 33.66	2217 470.5 9	—	Метод спутниковых геодезических измерений (определений)	$M_t=\sqrt{(0.07^2+0.07^2)}=0.10$

н369	—	—	—	4891 42.77	2217 470.1 1	—	Метод спутниковых геодезически х измерений (определений)	$Mt=\sqrt{(0.07^2+0.07^2)}=0.10$
н368	—	—	—	4891 42.21	2217 459.6 6	—	Метод спутниковых геодезически х измерений (определений)	$Mt=\sqrt{(0.07^2+0.07^2)}=0.10$

2. Сведения о характеристиках объекта недвижимости с кадастровым номером 50:14:0030406:784

№ п/п	Наименование характеристики	Значение характеристики
1	2	3
1.	Вид объекта недвижимости	Здание
2.	Ранее присвоенный государственный учетный номер (инвентарный) здания, сооружения, объекта незавершенного строительства	—
3.	Кадастровый номер земельного участка (земельных участков), в границах которого (которых) расположены здание, сооружение, объект незавершенного строительства	50:14:0030406:505
4.	Уникальный учетный номер кадастрового квартала, в границах которого расположены здание, сооружение, объект незавершенного строительства	50:14:0030406
5.	Адрес здания, сооружения, объекта незавершенного строительства	—
5.1	Сведения о местоположении здания, сооружения, объекта незавершенного строительства (при отсутствии адреса) в структурированном в соответствии с федеральной информационной адресной системой виде	—
5.2	Дополнительные сведения о местоположении	—
6.	Иные сведения	—

3. Пояснения к сведениям об объекте недвижимости с кадастровым номером 50:14:0030406:784

1.	—										
Описание местоположения зданий, сооружений, объектов незавершенного строительства на земельном участке											
1. Сведения о характерных точках контура объекта недвижимости с кадастровым номером =											
Система координат <u>МСК-50, зона 2</u>						Зона № <u>2</u>					
Обозначение характерных точек контура	Содержатся в Едином государственном реестре недвижимости			Определены в ходе выполнения комплексных кадастровых работ			Метод определения координат	Формулы, примененные для расчета средней квадратической погрешности определения координат характерных точек (M _t), м, с подставленными в такие формулы значениями и итоговые (вычисленные) значения M _t , м			
	Координаты, м		Радиус, м	Координаты, м		Радиус, м					
	X	Y	R	X	Y	R					
1	2	3	4	5	6	7	8	9			
н1232	—	—	—	4896 61.41	2217 046.4 7	—	Метод спутниковых геодезических измерений (определений)	M _t =√(0.07²+0.07²)=0.10			
н1233	—	—	—	4896 70.01	2217 036.7 8	—	Метод спутниковых геодезических измерений (определений)	M _t =√(0.07²+0.07²)=0.10			
н1234	—	—	—	4896	2217 042.2	—	Метод спутниковых	M _t =√(0.07²+0.07²)=0.			

				76.21	8		геодезическ х измерений (определений)	10
н1235	—	—	—	4896 67.61	2217 051.9 7	—	Метод спутниковых геодезическ х измерений (определений)	$Mt=\sqrt{(0.07^2+0.07^2)}=0.10$
н1232	—	—	—	4896 61.41	2217 046.4 7	—	Метод спутниковых геодезическ х измерений (определений)	$Mt=\sqrt{(0.07^2+0.07^2)}=0.10$

2. Сведения о характеристиках объекта недвижимости с кадастровым номером 50:14:0030406:768

№ п/п	Наименование характеристики	Значение характеристики
1	2	3
1.	Вид объекта недвижимости	Здание
2.	Ранее присвоенный государственный учетный номер (инвентарный) здания, сооружения, объекта незавершенного строительства	—
3.	Кадастровый номер земельного участка (земельных участков), в границах которого (которых) расположены здание, сооружение, объект незавершенного строительства	—
4.	Уникальный учетный номер кадастрового квартала, в границах которого расположены здание, сооружение, объект незавершенного строительства	50:14:0030406
5.	Адрес здания, сооружения, объекта незавершенного строительства	—
5.1	Сведения о местоположении здания, сооружения, объекта незавершенного строительства (при отсутствии адреса) в структурированном в соответствии с федеральной информационной адресной системой виде	—
5.2	Дополнительные сведения о местоположении	—

6.	Иные сведения					—		
3. Пояснения к сведениям об объекте недвижимости с кадастровым номером 50:14:0030406:768								
1.	—							
Описание местоположения зданий, сооружений, объектов незавершенного строительства на земельном участке								
1. Сведения о характерных точках контура объекта недвижимости с кадастровым номером —								
Система координат МСК-50, зона 2						Зона № 2		
Обозначение характерных точек контура	Содержатся в Едином государственном реестре недвижимости			Определены в ходе выполнения комплексных кадастровых работ			Метод определения координат	Формулы, примененные для расчета средней квадратической погрешности определения координат характерных точек (M _t), м, с подставленными в такие формулы значениями и итоговые (вычисленные) значения M _t , м
	Координаты, м		Радиус, м	Координаты, м		Радиус, м		
	X	Y	R	X	Y	R		
1	2	3	4	5	6	7	8	9
н543	—	—	—	4892 37.66	2217 560.6 5	—	Метод спутниковых геодезических измерений (определений)	M _t =√(0.07²+0.07²)=0.10
н544	—	—	—	4892 42.25	2217 555.8 1	—	Метод спутниковых геодезических измерений	M _t =√(0.07²+0.07²)=0.10

							(определений)	
н545	—	—	—	4892 47.66	2217 560.9 4	—	Метод спутниковых геодезических измерений (определений)	$Mt=\sqrt{(0.07^2+0.07^2)}=0.10$
н546	—	—	—	4892 43.07	2217 565.7 8	—	Метод спутниковых геодезических измерений (определений)	$Mt=\sqrt{(0.07^2+0.07^2)}=0.10$
н543	—	—	—	4892 37.66	2217 560.6 5	—	Метод спутниковых геодезических измерений (определений)	$Mt=\sqrt{(0.07^2+0.07^2)}=0.10$

2. Сведения о характеристиках объекта недвижимости с кадастровым номером 50:14:0000000:119519

№ п/п	Наименование характеристики	Значение характеристики
1	2	3
1.	Вид объекта недвижимости	Здание
2.	Ранее присвоенный государственный учетный номер (инвентарный) здания, сооружения, объекта незавершенного строительства	—
3.	Кадастровый номер земельного участка (земельных участков), в границах которого (которых) расположены здание, сооружение, объект незавершенного строительства	50:14:0030406:493
4.	Уникальный учетный номер кадастрового квартала, в границах которого расположены здание, сооружение, объект незавершенного строительства	50:14:0030406
5.	Адрес здания, сооружения, объекта незавершенного строительства	—
5.1	Сведения о местоположении здания, сооружения, объекта незавершенного строительства (при отсутствии адреса) в структурированном в соответствии с федеральной информационной	—

	адресной системой виде							
5.2	Дополнительные сведения о местоположении					—		
6.	Иные сведения					—		
3. Пояснения к сведениям об объекте недвижимости с кадастровым номером 50:14:0000000:119519								
1.	—							
Описание местоположения зданий, сооружений, объектов незавершенного строительства на земельном участке								
1. Сведения о характерных точках контура объекта недвижимости с кадастровым номером =								
Система координат МСК-50, зона 2				Зона № 2				
Обозначение характерных точек контура	Содержатся в Едином государственном реестре недвижимости			Определены в ходе выполнения комплексных кадастровых работ		Метод определения координат	Формулы, примененные для расчета средней квадратической погрешности определения координат характерных точек (M _t), м, с подставленными в такие формулы значениями и итоговые (вычисленные) значения M _t , м	
	Координаты, м		Радиус, м	Координаты, м				Радиус, м
	X	Y	R	X	Y			R
1	2	3	4	5	6	7	8	9
н553	—	—	—	4892 25.14	2217 550.4 6	—	Метод спутниковых геодезических измерений (определений)	M _t =√(0.07²+0.07²)=0.10

н541	—	—	—	4892 29.75	2217 545.5 4	—	Метод спутниковых геодезически х измерений (определений)	$Mt=\sqrt{(0.07^2+0.07^2)}=0.10$
н542	—	—	—	4892 33.47	2217 549.0 3	—	Метод спутниковых геодезически х измерений (определений)	$Mt=\sqrt{(0.07^2+0.07^2)}=0.10$
н552	—	—	—	4892 28.87	2217 553.9 4	—	Метод спутниковых геодезически х измерений (определений)	$Mt=\sqrt{(0.07^2+0.07^2)}=0.10$
н553	—	—	—	4892 25.14	2217 550.4 6	—	Метод спутниковых геодезически х измерений (определений)	$Mt=\sqrt{(0.07^2+0.07^2)}=0.10$

2. Сведения о характеристиках объекта недвижимости с кадастровым номером 50:14:0030406:953

№ п/п	Наименование характеристики	Значение характеристики
1	2	3
1.	Вид объекта недвижимости	Здание
2.	Ранее присвоенный государственный учетный номер (инвентарный) здания, сооружения, объекта незавершенного строительства	—
3.	Кадастровый номер земельного участка (земельных участков), в границах которого (которых) расположены здание, сооружение, объект незавершенного строительства	50:14:0030406:494
4.	Уникальный учетный номер кадастрового квартала, в границах которого расположены здание, сооружение, объект незавершенного строительства	50:14:0030406
5.	Адрес здания, сооружения, объекта незавершенного строительства	—

5.1	Сведения о местоположении здания, сооружения, объекта незавершенного строительства (при отсутствии адреса) в структурированном в соответствии с федеральной информационной адресной системой виде	—
5.2	Дополнительные сведения о местоположении	—
6.	Иные сведения	—

3. Пояснения к сведениям об объекте недвижимости с кадастровым номером 50:14:0030406:953

1.	—
----	---

Описание местоположения зданий, сооружений, объектов незавершенного строительства на земельном участке

1. Сведения о характерных точках контура объекта недвижимости с кадастровым номером =

Система координат МСК-50, зона 2

Зона № 2

Обозначение характерных точек контура	Содержатся в Едином государственном реестре недвижимости			Определены в ходе выполнения комплексных кадастровых работ			Метод определения координат	Формулы, примененные для расчета средней квадратической погрешности определения координат характерных точек (M_t), м, с подставленными в такие формулы значениями и итоговые (вычисленные) значения M_t , м
	Координаты, м		Радиус, м	Координаты, м		Радиус, м		
	X	Y	R	X	Y	R		
1	2	3	4	5	6	7	8	9
н773	—	—	—	4893 86.61	2217 437.2 4	—	Метод спутниковых геодезически	$M_t = \sqrt{(0.07^2 + 0.07^2)} = 0.10$

							х измерений (определений)	
н774	—	—	—	4893 88.98	2217 434.1 2	—	Метод спутниковых геодезически х измерений (определений)	$Mt=\sqrt{(0.07^2+0.07^2)}=0.10$
н775	—	—	—	4893 92.44	2217 436.7 5	—	Метод спутниковых геодезически х измерений (определений)	$Mt=\sqrt{(0.07^2+0.07^2)}=0.10$
н776	—	—	—	4893 90.07	2217 439.8 7	—	Метод спутниковых геодезически х измерений (определений)	$Mt=\sqrt{(0.07^2+0.07^2)}=0.10$
н773	—	—	—	4893 86.61	2217 437.2 4	—	Метод спутниковых геодезически х измерений (определений)	$Mt=\sqrt{(0.07^2+0.07^2)}=0.10$

2. Сведения о характеристиках объекта недвижимости с кадастровым номером 50:14:0030406:958

№ п/п	Наименование характеристики	Значение характеристики
1	2	3
1.	Вид объекта недвижимости	Здание
2.	Ранее присвоенный государственный учетный номер (инвентарный) здания, сооружения, объекта незавершенного строительства	—
3.	Кадастровый номер земельного участка (земельных участков), в границах которого (которых) расположены здание, сооружение, объект незавершенного строительства	50:14:0030406:521
4.	Уникальный учетный номер кадастрового квартала, в границах которого расположены здание, сооружение,	50:14:0030406

	объект незавершенного строительства	
5.	Адрес здания, сооружения, объекта незавершенного строительства	—
5.1	Сведения о местоположении здания, сооружения, объекта незавершенного строительства (при отсутствии адреса) в структурированном в соответствии с федеральной информационной адресной системой виде	—
5.2	Дополнительные сведения о местоположении	—
6.	Иные сведения	—

3. Пояснения к сведениям об объекте недвижимости с кадастровым номером 50:14:0030406:958

1.	—
----	---

Описание местоположения зданий, сооружений, объектов незавершенного строительства на земельном участке

1. Сведения о характерных точках контура объекта недвижимости с кадастровым номером =

Система координат МСК-50, зона 2

Зона № 2

Обозначение характерных точек контура	Содержатся в Едином государственном реестре недвижимости		Определены в ходе выполнения комплексных кадастровых работ			Метод определения координат	Формулы, примененные для расчета средней квадратической погрешности определения координат характерных точек (M_t), м, с подставленными в такие формулы значениями и итоговые (вычисленные) значения M_t , м	
	Координаты , м		Радиус, м	Координаты , м				Радиус, м
	X	Y	R	X	Y			R

1	2	3	4	5	6	7	8	9
н1028	—	—	—	4895 91.62	2217 089.4 1	—	Метод спутниковых геодезически х измерений (определений)	$Mt=\sqrt{(0.07^2+0.07^2)}=0.10$
н1031	—	—	—	4895 98.32	2217 080.9 5	—	Метод спутниковых геодезически х измерений (определений)	$Mt=\sqrt{(0.07^2+0.07^2)}=0.10$
н1030	—	—	—	4895 91.59	2217 075.6 2	—	Метод спутниковых геодезически х измерений (определений)	$Mt=\sqrt{(0.07^2+0.07^2)}=0.10$
н1029	—	—	—	4895 84.89	2217 084.0 8	—	Метод спутниковых геодезически х измерений (определений)	$Mt=\sqrt{(0.07^2+0.07^2)}=0.10$
н1028	—	—	—	4895 91.62	2217 089.4 1	—	Метод спутниковых геодезически х измерений (определений)	$Mt=\sqrt{(0.07^2+0.07^2)}=0.10$

2. Сведения о характеристиках объекта недвижимости с кадастровым номером 50:14:0030406:874

№ п/п	Наименование характеристики	Значение характеристики
1	2	3
1.	Вид объекта недвижимости	Здание
2.	Ранее присвоенный государственный учетный номер (инвентарный) здания, сооружения, объекта незавершенного строительства	—
3.	Кадастровый номер земельного участка (земельных участков), в границах которого (которых)	50:14:0030406:551

	расположены здание, сооружение, объект незавершенного строительства	
4.	Уникальный учетный номер кадастрового квартала, в границах которого расположены здание, сооружение, объект незавершенного строительства	50:14:0030406
5.	Адрес здания, сооружения, объекта незавершенного строительства	—
5.1	Сведения о местоположении здания, сооружения, объекта незавершенного строительства (при отсутствии адреса) в структурированном в соответствии с федеральной информационной адресной системой виде	—
5.2	Дополнительные сведения о местоположении	—
6.	Иные сведения	—

3. Пояснения к сведениям об объекте недвижимости с кадастровым номером 50:14:0030406:874

1.	—
----	---

Описание местоположения зданий, сооружений, объектов незавершенного строительства на земельном участке

1. Сведения о характерных точках контура объекта недвижимости с кадастровым номером
=

Система координат МСК-50, зона 2

Зона № 2

Обозначение характерных	Содержатся в Едином государственном реестре недвижимости	Определены в ходе выполнения комплексных кадастровых работ	Метод определения координат	Формулы, примененные для расчета средней квадратической погрешности определения
----------------------------	--	---	-----------------------------------	--

точек контура	Координаты, м		Радиус, м	Координаты, м		Радиус, м		координат характерных точек (M_t), м, с подставленными в такие формулы значениями и итоговые (вычисленные) значения M_t , м
	X	Y	R	X	Y	R		
1	2	3	4	5	6	7	8	9
н1236	—	—	—	4896 05.73	2217 080.6 4	—	Метод спутниковых геодезических измерений (определений)	$M_t = \sqrt{(0.07^2 + 0.07^2)} = 0.10$
н1239	—	—	—	4896 02.09	2217 077.6 2	—	Метод спутниковых геодезических измерений (определений)	$M_t = \sqrt{(0.07^2 + 0.07^2)} = 0.10$
н1238	—	—	—	4895 99.71	2217 080.5 0	—	Метод спутниковых геодезических измерений (определений)	$M_t = \sqrt{(0.07^2 + 0.07^2)} = 0.10$
н1237	—	—	—	4896 03.35	2217 083.5 1	—	Метод спутниковых геодезических измерений (определений)	$M_t = \sqrt{(0.07^2 + 0.07^2)} = 0.10$
н1236	—	—	—	4896 05.73	2217 080.6 4	—	Метод спутниковых геодезических измерений (определений)	$M_t = \sqrt{(0.07^2 + 0.07^2)} = 0.10$

2. Сведения о характеристиках объекта недвижимости с кадастровым номером 50:14:0030406:875

№ п/п	Наименование характеристики	Значение характеристики
1	2	3
1.	Вид объекта недвижимости	Здание
2.	Ранее присвоенный государственный учетный номер (инвентарный) здания, сооружения, объекта незавершенного строительства	—
3.	Кадастровый номер земельного участка (земельных участков), в границах которого (которых) расположены здание, сооружение, объект незавершенного строительства	50:14:0030406:550
4.	Уникальный учетный номер кадастрового квартала, в границах которого расположены здание, сооружение, объект незавершенного строительства	50:14:0030406
5.	Адрес здания, сооружения, объекта незавершенного строительства	—
5.1	Сведения о местоположении здания, сооружения, объекта незавершенного строительства (при отсутствии адреса) в структурированном в соответствии с федеральной информационной адресной системой виде	—
5.2	Дополнительные сведения о местоположении	—
6.	Иные сведения	—

3. Пояснения к сведениям об объекте недвижимости с кадастровым номером 50:14:0030406:875

1.	—
----	---

Описание местоположения зданий, сооружений, объектов незавершенного строительства на земельном участке

1. Сведения о характерных точках контура объекта недвижимости с кадастровым номером

—

Система координат МСК-50, зона 2

Зона № 2

Обозначение характерных точек контура	Содержатся в Едином государственном реестре недвижимости			Определены в ходе выполнения комплексных кадастровых работ			Метод определения координат	Формулы, примененные для расчета средней квадратической погрешности определения координат характерных точек (M _t), м, с подставленными в такие формулы значениями и итоговые (вычисленные) значения M _t , м
	Координаты , м		Радиус, м	Координаты , м		Радиус, м		
	X	Y	R	X	Y	R		
1	2	3	4	5	6	7	8	9
н1105	—	—	—	4894 93.74	2217 256.3 2	—	Метод спутниковых геодезических измерений (определений)	M _t =√(0.07²+0.07²)=0.10
н1106	—	—	—	4895 00.93	2217 247.5 0	—	Метод спутниковых геодезических измерений (определений)	M _t =√(0.07²+0.07²)=0.10
н1107	—	—	—	4895 10.75	2217 255.5 1	—	Метод спутниковых геодезических измерений (определений)	M _t =√(0.07²+0.07²)=0.10
н1108	—	—	—	4895 06.49	2217 260.7 2	—	Метод спутниковых геодезических измерений (определений)	M _t =√(0.07²+0.07²)=0.10

н1109	—	—	—	4895 02.06	2217 257.1 1	—	Метод спутниковых геодезически х измерений (определений)	$Mt=\sqrt{(0.07^2+0.07^2)}=0.10$
н1110	—	—	—	4894 99.12	2217 260.7 1	—	Метод спутниковых геодезически х измерений (определений)	$Mt=\sqrt{(0.07^2+0.07^2)}=0.10$
н1105	—	—	—	4894 93.74	2217 256.3 2	—	Метод спутниковых геодезически х измерений (определений)	$Mt=\sqrt{(0.07^2+0.07^2)}=0.10$

2. Сведения о характеристиках объекта недвижимости с кадастровым номером 50:14:0030406:842

№ п/п	Наименование характеристики	Значение характеристики
1	2	3
1.	Вид объекта недвижимости	Здание
2.	Ранее присвоенный государственный учетный номер (инвентарный) здания, сооружения, объекта незавершенного строительства	—
3.	Кадастровый номер земельного участка (земельных участков), в границах которого (которых) расположены здание, сооружение, объект незавершенного строительства	50:14:0030406:552
4.	Уникальный учетный номер кадастрового квартала, в границах которого расположены здание, сооружение, объект незавершенного строительства	50:14:0030406
5.	Адрес здания, сооружения, объекта незавершенного строительства	—
5.1	Сведения о местоположении здания, сооружения, объекта незавершенного строительства (при отсутствии адреса) в структурированном в соответствии с федеральной информационной адресной системой виде	—

5.2	Дополнительные сведения о местоположении	—
6.	Иные сведения	—

3. Пояснения к сведениям об объекте недвижимости с кадастровым номером 50:14:0030406:842

1.	—
----	---

**Описание местоположения зданий, сооружений,
объектов незавершенного строительства на земельном участке**

1. Сведения о характерных точках контура объекта недвижимости с кадастровым номером
=

Система координат МСК-50, зона 2

Зона № 2

Обозначение характерных точек контура	Содержатся в Едином государственном реестре недвижимости			Определены в ходе выполнения комплексных кадастровых работ			Метод определения координат	Формулы, примененные для расчета средней квадратической погрешности определения координат характерных точек (M_t), м, с подставленными в такие формулы значениями и итоговые (вычисленные) значения M_t , м
	Координаты, м		Радиус, м	Координаты, м		Радиус, м		
	X	Y	R	X	Y	R		
1	2	3	4	5	6	7	8	9
н916	—	—	—	4894 92.59	2217 261.2 4	—	Метод спутниковых геодезических измерений (определений)	$M_t = \sqrt{(0.07^2 + 0.07^2)} = 0.10$
н917	—	—	—	4894 89.68	2217 265.0	—	Метод спутниковых	$M_t = \sqrt{(0.07^2 + 0.07^2)} = 0.10$

					9		геодезическ х измерений (определений)	
н918	—	—	—	4894 84.35	2217 261.0 6	—	Метод спутниковых геодезическ х измерений (определений)	$Mt=\sqrt{(0.07^2+0.07^2)}=0.10$
н919	—	—	—	4894 87.26	2217 257.2 1	—	Метод спутниковых геодезическ х измерений (определений)	$Mt=\sqrt{(0.07^2+0.07^2)}=0.10$
н916	—	—	—	4894 92.59	2217 261.2 4	—	Метод спутниковых геодезическ х измерений (определений)	$Mt=\sqrt{(0.07^2+0.07^2)}=0.10$

2. Сведения о характеристиках объекта недвижимости с кадастровым номером 50:14:0030406:843

№ п/п	Наименование характеристики	Значение характеристики
1	2	3
1.	Вид объекта недвижимости	Здание
2.	Ранее присвоенный государственный учетный номер (инвентарный) здания, сооружения, объекта незавершенного строительства	—
3.	Кадастровый номер земельного участка (земельных участков), в границах которого (которых) расположены здание, сооружение, объект незавершенного строительства	50:14:0030406:552
4.	Уникальный учетный номер кадастрового квартала, в границах которого расположены здание, сооружение, объект незавершенного строительства	50:14:0030406
5.	Адрес здания, сооружения, объекта незавершенного строительства	—
5.1	Сведения о местоположении здания, сооружения, объекта незавершенного строительства (при	—

	отсутствии адреса) в структурированном в соответствии с федеральной информационной адресной системой виде							
5.2	Дополнительные сведения о местоположении					—		
6.	Иные сведения					—		
3. Пояснения к сведениям об объекте недвижимости с кадастровым номером 50:14:0030406:843								
1.	—							
Описание местоположения зданий, сооружений, объектов незавершенного строительства на земельном участке								
1. Сведения о характерных точках контура объекта недвижимости с кадастровым номером =								
Система координат МСК-50, зона 2								
Зона № 2								
Обозначение характерных точек контура	Содержатся в Едином государственном реестре недвижимости			Определены в ходе выполнения комплексных кадастровых работ		Метод определения координат	Формулы, примененные для расчета средней квадратической погрешности определения координат характерных точек (M _t), м, с подставленными в такие формулы значениями и итоговые (вычисленные) значения M _t , м	
	Координаты, м		Радиус, м	Координаты, м				Радиус, м
	X	Y	R	X	Y			R
1	2	3	4	5	6	7	8	9
н1240	—	—	—	4896 54.38	2217 018.3 7	—	Метод спутниковых геодезических измерений (определений	M _t =√(0.07²+0.07²)=0.10

)	
н1243	—	—	—	4896 43.84	2217 008.3 4	—	Метод спутниковых геодезически х измерений (определений)	$Mt=\sqrt{(0.07^2+0.07^2)}=0.10$
н1242	—	—	—	4896 36.48	2217 016.0 8	—	Метод спутниковых геодезически х измерений (определений)	$Mt=\sqrt{(0.07^2+0.07^2)}=0.10$
н1241	—	—	—	4896 47.02	2217 026.1 1	—	Метод спутниковых геодезически х измерений (определений)	$Mt=\sqrt{(0.07^2+0.07^2)}=0.10$
н1240	—	—	—	4896 54.38	2217 018.3 7	—	Метод спутниковых геодезически х измерений (определений)	$Mt=\sqrt{(0.07^2+0.07^2)}=0.10$

2. Сведения о характеристиках объекта недвижимости с кадастровым номером 50:14:0030406:997

№ п/п	Наименование характеристики	Значение характеристики
1	2	3
1.	Вид объекта недвижимости	Здание
2.	Ранее присвоенный государственный учетный номер (инвентарный) здания, сооружения, объекта незавершенного строительства	—
3.	Кадастровый номер земельного участка (земельных участков), в границах которого (которых) расположены здание, сооружение, объект незавершенного строительства	—
4.	Уникальный учетный номер кадастрового квартала, в границах которого расположены здание, сооружение, объект незавершенного строительства	50:14:0030406

5.	Адрес здания, сооружения, объекта незавершенного строительства	—
5.1	Сведения о местоположении здания, сооружения, объекта незавершенного строительства (при отсутствии адреса) в структурированном в соответствии с федеральной информационной адресной системой виде	—
5.2	Дополнительные сведения о местоположении	—
6.	Иные сведения	—

3. Пояснения к сведениям об объекте недвижимости с кадастровым номером 50:14:0030406:997

1.	—
----	---

Описание местоположения зданий, сооружений, объектов незавершенного строительства на земельном участке

1. Сведения о характерных точках контура объекта недвижимости с кадастровым номером
=

Система координат МСК-50, зона 2

Зона № 2

Обозначение характерных точек контура	Содержатся в Едином государственном реестре недвижимости			Определены в ходе выполнения комплексных кадастровых работ			Метод определения координат	Формулы, примененные для расчета средней квадратической погрешности определения координат характерных точек (M _t), м, с подставленными в такие формулы значениями и итоговые (вычисленные) значения M _t , м
	Координаты, м		Радиус, м	Координаты, м		Радиус, м		
	X	Y	R	X	Y	R		
1	2	3	4	5	6	7	8	9

н1244	—	—	—	4896 85.96	2217 009.1 3	—	Метод спутниковых геодезически х измерений (определений)	$Mt=\sqrt{(0.07^2+0.07^2)}=0.10$
н1245	—	—	—	4896 89.72	2217 004.1 4	—	Метод спутниковых геодезически х измерений (определений)	$Mt=\sqrt{(0.07^2+0.07^2)}=0.10$
н1246	—	—	—	4896 95.75	2217 008.6 9	—	Метод спутниковых геодезически х измерений (определений)	$Mt=\sqrt{(0.07^2+0.07^2)}=0.10$
н1247	—	—	—	4896 91.99	2217 013.6 8	—	Метод спутниковых геодезически х измерений (определений)	$Mt=\sqrt{(0.07^2+0.07^2)}=0.10$
н1244	—	—	—	4896 85.96	2217 009.1 3	—	Метод спутниковых геодезически х измерений (определений)	$Mt=\sqrt{(0.07^2+0.07^2)}=0.10$

2. Сведения о характеристиках объекта недвижимости с кадастровым номером 50:14:0030406:845

№ п/п	Наименование характеристики	Значение характеристики
1	2	3
1.	Вид объекта недвижимости	Здание
2.	Ранее присвоенный государственный учетный номер (инвентарный) здания, сооружения, объекта незавершенного строительства	—
3.	Кадастровый номер земельного участка (земельных участков), в границах которого (которых) расположены здание, сооружение, объект	50:14:0030406:592

	незавершенного строительства	
4.	Уникальный учетный номер кадастрового квартала, в границах которого расположены здание, сооружение, объект незавершенного строительства	50:14:0030406
5.	Адрес здания, сооружения, объекта незавершенного строительства	—
5.1	Сведения о местоположении здания, сооружения, объекта незавершенного строительства (при отсутствии адреса) в структурированном в соответствии с федеральной информационной адресной системой виде	—
5.2	Дополнительные сведения о местоположении	—
6.	Иные сведения	—

3. Пояснения к сведениям об объекте недвижимости с кадастровым номером 50:14:0030406:845

1.	—
----	---

Описание местоположения зданий, сооружений, объектов незавершенного строительства на земельном участке

1. Сведения о характерных точках контура объекта недвижимости с кадастровым номером
=

Система координат МСК-50, зона 2

Зона № 2

Обозначение характерных точек контура	Содержатся в Едином государственном реестре недвижимости		Определены в ходе выполнения комплексных кадастровых работ		Метод определения координат	Формулы, примененные для расчета средней квадратической погрешности определения координат характерных точек (M_t), м, с подставленными в такие формулы значениями и итоговые (вычисленные) значения M_t , м
	Координаты, м	Радиус, м	Координаты, м	Радиус, м		

	X	Y	R	X	Y	R		
1	2	3	4	5	6	7	8	9
н1330	—	—	—	4896 95.97	2217 007.7 1	—	Метод спутниковых геодезически х измерений (определений)	$Mt=\sqrt{(0.07^2+0.07^2)}=0.10$
н1331	—	—	—	4896 99.61	2217 003.1 4	—	Метод спутниковых геодезически х измерений (определений)	$Mt=\sqrt{(0.07^2+0.07^2)}=0.10$
н1332	—	—	—	4897 08.48	2217 010.2 3	—	Метод спутниковых геодезически х измерений (определений)	$Mt=\sqrt{(0.07^2+0.07^2)}=0.10$
н1333	—	—	—	4897 04.83	2217 014.7 9	—	Метод спутниковых геодезически х измерений (определений)	$Mt=\sqrt{(0.07^2+0.07^2)}=0.10$
н1330	—	—	—	4896 95.97	2217 007.7 1	—	Метод спутниковых геодезически х измерений (определений)	$Mt=\sqrt{(0.07^2+0.07^2)}=0.10$

2. Сведения о характеристиках объекта недвижимости с кадастровым номером 50:14:0000000:113348

№ п/п	Наименование характеристики	Значение характеристики
1	2	3
1.	Вид объекта недвижимости	Здание
2.	Ранее присвоенный государственный учетный номер (инвентарный) здания, сооружения, объекта	—

	незавершенного строительства	
3.	Кадастровый номер земельного участка (земельных участков), в границах которого (которых) расположены здание, сооружение, объект незавершенного строительства	50:14:0030406:592
4.	Уникальный учетный номер кадастрового квартала, в границах которого расположены здание, сооружение, объект незавершенного строительства	50:14:0030406
5.	Адрес здания, сооружения, объекта незавершенного строительства	—
5.1	Сведения о местоположении здания, сооружения, объекта незавершенного строительства (при отсутствии адреса) в структурированном в соответствии с федеральной информационной адресной системой виде	—
5.2	Дополнительные сведения о местоположении	—
6.	Иные сведения	—

3. Пояснения к сведениям об объекте недвижимости с кадастровым номером 50:14:0000000:113348

1.	—
----	---

Описание местоположения зданий, сооружений, объектов незавершенного строительства на земельном участке

1. Сведения о характерных точках контура объекта недвижимости с кадастровым номером

—

Система координат МСК-50, зона 2

Зона № 2

Обозначение характерных точек	Содержатся в Едином государственном реестре недвижимости	Определены в ходе выполнения комплексных кадастровых работ	Метод определения координат	Формулы, примененные для расчета средней квадратической погрешности определения
-------------------------------	--	--	-----------------------------	---

точек контура	Координаты, м		Радиус, м	Координаты, м		Радиус, м		координат характерных точек (M_t), м, с подставленными в такие формулы значениями и итоговые (вычисленные) значения M_t , м
	X	Y	R	X	Y	R		
1	2	3	4	5	6	7	8	9
н770	—	—	—	4894 68.07	2217 248.1 1	—	Метод спутниковых геодезических измерений (определений)	$M_t = \sqrt{(0.07^2 + 0.07^2)} = 0.10$
н923	—	—	—	4894 60.18	2217 241.7 6	—	Метод спутниковых геодезических измерений (определений)	$M_t = \sqrt{(0.07^2 + 0.07^2)} = 0.10$
н922	—	—	—	4894 53.21	2217 250.4 4	—	Метод спутниковых геодезических измерений (определений)	$M_t = \sqrt{(0.07^2 + 0.07^2)} = 0.10$
н921	—	—	—	4894 61.10	2217 256.7 8	—	Метод спутниковых геодезических измерений (определений)	$M_t = \sqrt{(0.07^2 + 0.07^2)} = 0.10$
н770	—	—	—	4894 68.07	2217 248.1 1	—	Метод спутниковых геодезических измерений (определений)	$M_t = \sqrt{(0.07^2 + 0.07^2)} = 0.10$

2. Сведения о характеристиках объекта недвижимости с кадастровым номером 50:14:0030406:833

№ п/п	Наименование характеристики	Значение характеристики
1	2	3
1.	Вид объекта недвижимости	Здание
2.	Ранее присвоенный государственный учетный номер (инвентарный) здания, сооружения, объекта незавершенного строительства	—
3.	Кадастровый номер земельного участка (земельных участков), в границах которого (которых) расположены здание, сооружение, объект незавершенного строительства	50:14:0030406:644
4.	Уникальный учетный номер кадастрового квартала, в границах которого расположены здание, сооружение, объект незавершенного строительства	50:14:0030406
5.	Адрес здания, сооружения, объекта незавершенного строительства	—
5.1	Сведения о местоположении здания, сооружения, объекта незавершенного строительства (при отсутствии адреса) в структурированном в соответствии с федеральной информационной адресной системой виде	—
5.2	Дополнительные сведения о местоположении	—
6.	Иные сведения	—

3. Пояснения к сведениям об объекте недвижимости с кадастровым номером 50:14:0030406:833

1.	—
----	---

Описание местоположения зданий, сооружений, объектов незавершенного строительства на земельном участке

1. Сведения о характерных точках контура объекта недвижимости с кадастровым номером
=

Система координат МСК-50, зона 2

Зона № 2

Обозначение характерных точек контура	Содержатся в Едином государственном реестре недвижимости			Определены в ходе выполнения комплексных кадастровых работ			Метод определения координат	Формулы, примененные для расчета средней квадратической погрешности определения координат характерных точек (M_t), м, с подставленными в такие формулы значениями и итоговые (вычисленные) значения M_t , м
	Координаты , м		Радиус, с, м	Координаты , м		Радиус, м		
	X	Y	R	X	Y	R		
1	2	3	4	5	6	7	8	9
н176	—	—	—	4889 45.48	2217 811.7 4	—	Метод спутниковых геодезических измерений (определений)	$M_t = \sqrt{(0.07^2 + 0.07^2)} = 0.10$
н183	—	—	—	4889 43.54	2217 808.8 0	—	Метод спутниковых геодезических измерений (определений)	$M_t = \sqrt{(0.07^2 + 0.07^2)} = 0.10$
н184	—	—	—	4889 48.56	2217 805.4 8	—	Метод спутниковых геодезических измерений (определений)	$M_t = \sqrt{(0.07^2 + 0.07^2)} = 0.10$
н185	—	—	—	4889 50.50	2217 808.4 2	—	Метод спутниковых геодезических измерений (определений)	$M_t = \sqrt{(0.07^2 + 0.07^2)} = 0.10$

н176	—	—	—	4889 45.48	2217 811.7 4	—	Метод спутниковых геодезически х измерений (определений)	$Mt=\sqrt{(0.07^2+0.07^2)}=0.10$
------	---	---	---	---------------	--------------------	---	--	----------------------------------

2. Сведения о характеристиках объекта недвижимости с кадастровым номером 50:14:0030406:891

№ п/п	Наименование характеристики	Значение характеристики
1	2	3
1.	Вид объекта недвижимости	Здание
2.	Ранее присвоенный государственный учетный номер (инвентарный) здания, сооружения, объекта незавершенного строительства	—
3.	Кадастровый номер земельного участка (земельных участков), в границах которого (которых) расположены здание, сооружение, объект незавершенного строительства	50:14:0030406:148
4.	Уникальный учетный номер кадастрового квартала, в границах которого расположены здание, сооружение, объект незавершенного строительства	50:14:0030406
5.	Адрес здания, сооружения, объекта незавершенного строительства	—
5.1	Сведения о местоположении здания, сооружения, объекта незавершенного строительства (при отсутствии адреса) в структурированном в соответствии с федеральной информационной адресной системой виде	—
5.2	Дополнительные сведения о местоположении	—
6.	Иные сведения	—

3. Пояснения к сведениям об объекте недвижимости с кадастровым номером 50:14:0030406:891

1.	—
----	---

**Описание местоположения зданий, сооружений,
объектов незавершенного строительства на земельном участке**

1. Сведения о характерных точках контура объекта недвижимости с кадастровым номером =								
Система координат <u>МСК-50, зона 2</u>						Зона № <u>2</u>		
Обозначение характерных точек контура	Содержатся в Едином государственном реестре недвижимости			Определены в ходе выполнения комплексных кадастровых работ			Метод определения координат	Формулы, примененные для расчета средней квадратической погрешности определения координат характерных точек (Mt), м, с подставленными в такие формулы значениями и итоговые (вычисленные) значения Mt, м
	Координаты, м		Радиус, м	Координаты, м		Радиус, м		
	X	Y	R	X	Y	R		
1	2	3	4	5	6	7	8	9
н186	—	—	—	4889 89.23	2217 833.2 1	—	Метод спутниковых геодезических измерений (определений)	$Mt=\sqrt{(0.07^2+0.07^2)}=0.10$
н187	—	—	—	4889 84.11	2217 824.8 4	—	Метод спутниковых геодезических измерений (определений)	$Mt=\sqrt{(0.07^2+0.07^2)}=0.10$
н188	—	—	—	4889 93.52	2217 819.0 7	—	Метод спутниковых геодезических измерений (определений)	$Mt=\sqrt{(0.07^2+0.07^2)}=0.10$

н189	—	—	—	4889 98.65	2217 827.4 4	—	Метод спутниковых геодезически х измерений (определений)	$Mt=\sqrt{(0.07^2+0.07^2)}=0.10$
н186	—	—	—	4889 89.23	2217 833.2 1	—	Метод спутниковых геодезически х измерений (определений)	$Mt=\sqrt{(0.07^2+0.07^2)}=0.10$

2. Сведения о характеристиках объекта недвижимости с кадастровым номером 50:14:0030406:943

№ п/п	Наименование характеристики	Значение характеристики
1	2	3
1.	Вид объекта недвижимости	Здание
2.	Ранее присвоенный государственный учетный номер (инвентарный) здания, сооружения, объекта незавершенного строительства	—
3.	Кадастровый номер земельного участка (земельных участков), в границах которого (которых) расположены здание, сооружение, объект незавершенного строительства	—
4.	Уникальный учетный номер кадастрового квартала, в границах которого расположены здание, сооружение, объект незавершенного строительства	50:14:0030406
5.	Адрес здания, сооружения, объекта незавершенного строительства	—
5.1	Сведения о местоположении здания, сооружения, объекта незавершенного строительства (при отсутствии адреса) в структурированном в соответствии с федеральной информационной адресной системой виде	—
5.2	Дополнительные сведения о местоположении	—
6.	Иные сведения	—

3. Пояснения к сведениям об объекте недвижимости с кадастровым номером 50:14:0030406:943

1.	—										
Описание местоположения зданий, сооружений, объектов незавершенного строительства на земельном участке											
1. Сведения о характерных точках контура объекта недвижимости с кадастровым номером =											
Система координат МСК-50, зона 2						Зона № 2					
Обозначение характерных точек контура	Содержатся в Едином государственном реестре недвижимости			Определены в ходе выполнения комплексных кадастровых работ			Метод определения координат	Формулы, примененные для расчета средней квадратической погрешности определения координат характерных точек (M _t), м, с подставленными в такие формулы значениями и итоговые (вычисленные) значения M _t , м			
	Координаты, м		Радиус, м	Координаты, м		Радиус, м					
	X	Y	R	X	Y	R					
1	2	3	4	5	6	7	8	9			
н1383	—	—	—	4897 01.96	2217 260.23	—	Метод спутниковых геодезических измерений (определений)	M _t =√(0.07²+0.07²)=0.10			
н1386	—	—	—	4896 97.21	2217 265.09	—	Метод спутниковых геодезических измерений (определений)	M _t =√(0.07²+0.07²)=0.10			
н1385	—	—	—	4897	2217 269.6	—	Метод спутниковых	M _t =√(0.07²+0.07²)=0.			

				01.89	6		геодезическ х измерений (определений)	10
н1384	—	—	—	4897 06.63	2217 264.8 0	—	Метод спутниковых геодезическ х измерений (определений)	$Mt=\sqrt{(0.07^2+0.07^2)}=0.10$
н1383	—	—	—	4897 01.96	2217 260.2 3	—	Метод спутниковых геодезическ х измерений (определений)	$Mt=\sqrt{(0.07^2+0.07^2)}=0.10$

2. Сведения о характеристиках объекта недвижимости с кадастровым номером 50:14:0030406:771

№ п/п	Наименование характеристики	Значение характеристики
1	2	3
1.	Вид объекта недвижимости	Здание
2.	Ранее присвоенный государственный учетный номер (инвентарный) здания, сооружения, объекта незавершенного строительства	—
3.	Кадастровый номер земельного участка (земельных участков), в границах которого (которых) расположены здание, сооружение, объект незавершенного строительства	50:14:0030406:641
4.	Уникальный учетный номер кадастрового квартала, в границах которого расположены здание, сооружение, объект незавершенного строительства	50:14:0030406
5.	Адрес здания, сооружения, объекта незавершенного строительства	—
5.1	Сведения о местоположении здания, сооружения, объекта незавершенного строительства (при отсутствии адреса) в структурированном в соответствии с федеральной информационной адресной системой виде	—
5.2	Дополнительные сведения о местоположении	—

6.	Иные сведения					—		
3. Пояснения к сведениям об объекте недвижимости с кадастровым номером 50:14:0030406:771								
1.	—							
Описание местоположения зданий, сооружений, объектов незавершенного строительства на земельном участке								
1. Сведения о характерных точках контура объекта недвижимости с кадастровым номером =								
Система координат МСК-50, зона 2						Зона № 2		
Обозначение характерных точек контура	Содержатся в Едином государственном реестре недвижимости			Определены в ходе выполнения комплексных кадастровых работ			Метод определения координат	Формулы, примененные для расчета средней квадратической погрешности определения координат характерных точек (M _t), м, с подставленными в такие формулы значениями и итоговые (вычисленные) значения M _t , м
	Координаты, м		Радиус, м	Координаты, м		Радиус, м		
	X	Y	R	X	Y	R		
1	2	3	4	5	6	7	8	9
н1022	—	—	—	489633.59	2217049.98	—	Метод спутниковых геодезических измерений (определений)	M _t =√(0.07²+0.07²)=0.10
н1249	—	—	—	489630.64	2217052.94	—	Метод спутниковых геодезических измерений	M _t =√(0.07²+0.07²)=0.10

							(определений)	
н1250	—	—	—	4896 25.73	2217 048.0 5	—	Метод спутниковых геодезических измерений (определений)	$Mt=\sqrt{(0.07^2+0.07^2)}=0.10$
н1251	—	—	—	4896 28.68	2217 045.0 9	—	Метод спутниковых геодезических измерений (определений)	$Mt=\sqrt{(0.07^2+0.07^2)}=0.10$
н1022	—	—	—	4896 33.59	2217 049.9 8	—	Метод спутниковых геодезических измерений (определений)	$Mt=\sqrt{(0.07^2+0.07^2)}=0.10$

2. Сведения о характеристиках объекта недвижимости с кадастровым номером 50:14:0030406:778

№ п/п	Наименование характеристики	Значение характеристики
1	2	3
1.	Вид объекта недвижимости	Здание
2.	Ранее присвоенный государственный учетный номер (инвентарный) здания, сооружения, объекта незавершенного строительства	—
3.	Кадастровый номер земельного участка (земельных участков), в границах которого (которых) расположены здание, сооружение, объект незавершенного строительства	50:14:0030406:41
4.	Уникальный учетный номер кадастрового квартала, в границах которого расположены здание, сооружение, объект незавершенного строительства	50:14:0030406
5.	Адрес здания, сооружения, объекта незавершенного строительства	—
5.1	Сведения о местоположении здания, сооружения, объекта незавершенного строительства (при отсутствии адреса) в структурированном в соответствии с федеральной информационной	—

	адресной системой виде							
5.2	Дополнительные сведения о местоположении					—		
6.	Иные сведения					—		
3. Пояснения к сведениям об объекте недвижимости с кадастровым номером 50:14:0030406:778								
1.	—							
Описание местоположения зданий, сооружений, объектов незавершенного строительства на земельном участке								
1. Сведения о характерных точках контура объекта недвижимости с кадастровым номером =								
Система координат МСК-50, зона 2				Зона № 2				
Обозначение характерных точек контура	Содержатся в Едином государственном реестре недвижимости			Определены в ходе выполнения комплексных кадастровых работ		Метод определения координат	Формулы, примененные для расчета средней квадратической погрешности определения координат характерных точек (M _t), м, с подставленными в такие формулы значениями и итоговые (вычисленные) значения M _t , м	
	Координаты, м		Радиус, м	Координаты, м				Радиус, м
	X	Y	R	X	Y			R
1	2	3	4	5	6	7	8	9
н868	—	—	—	4893 68.10	2217 615.2 9	—	Метод спутниковых геодезических измерений (определений)	M _t =√(0.07²+0.07²)=0.10

н871	—	—	—	4893 65.84	2217 617.8 1	—	Метод спутниковых геодезически х измерений (определений)	$Mt=\sqrt{(0.07^2+0.07^2)}=0.10$
н870	—	—	—	4893 70.79	2217 622.2 5	—	Метод спутниковых геодезически х измерений (определений)	$Mt=\sqrt{(0.07^2+0.07^2)}=0.10$
н869	—	—	—	4893 73.05	2217 619.7 2	—	Метод спутниковых геодезически х измерений (определений)	$Mt=\sqrt{(0.07^2+0.07^2)}=0.10$
н868	—	—	—	4893 68.10	2217 615.2 9	—	Метод спутниковых геодезически х измерений (определений)	$Mt=\sqrt{(0.07^2+0.07^2)}=0.10$

2. Сведения о характеристиках объекта недвижимости с кадастровым номером 50:14:0030406:912

№ п/п	Наименование характеристики	Значение характеристики
1	2	3
1.	Вид объекта недвижимости	Здание
2.	Ранее присвоенный государственный учетный номер (инвентарный) здания, сооружения, объекта незавершенного строительства	—
3.	Кадастровый номер земельного участка (земельных участков), в границах которого (которых) расположены здание, сооружение, объект незавершенного строительства	50:14:0030406:2198
4.	Уникальный учетный номер кадастрового квартала, в границах которого расположены здание, сооружение, объект незавершенного строительства	50:14:0030406
5.	Адрес здания, сооружения, объекта незавершенного строительства	—

5.1	Сведения о местоположении здания, сооружения, объекта незавершенного строительства (при отсутствии адреса) в структурированном в соответствии с федеральной информационной адресной системой виде	—
5.2	Дополнительные сведения о местоположении	—
6.	Иные сведения	—

3. Пояснения к сведениям об объекте недвижимости с кадастровым номером 50:14:0030406:912

1.	—
----	---

Описание местоположения зданий, сооружений, объектов незавершенного строительства на земельном участке

1. Сведения о характерных точках контура объекта недвижимости с кадастровым номером =

Система координат МСК-50, зона 2

Зона № 2

Обозначение характерных точек контура	Содержатся в Едином государственном реестре недвижимости			Определены в ходе выполнения комплексных кадастровых работ			Метод определения координат	Формулы, примененные для расчета средней квадратической погрешности определения координат характерных точек (M_t), м, с подставленными в такие формулы значениями и итоговые (вычисленные) значения M_t , м
	Координаты, м		Радиус, м	Координаты, м		Радиус, м		
	X	Y	R	X	Y	R		
1	2	3	4	5	6	7	8	9
н288	—	—	—	4890 43.66	2217 769.9 6	—	Метод спутниковых геодезически	$M_t = \sqrt{(0.07^2 + 0.07^2)} = 0.10$

							х измерений (определений)	
н289	—	—	—	4890 53.16	2217 785.5 6	—	Метод спутниковых геодезически х измерений (определений)	$Mt=\sqrt{(0.07^2+0.07^2)}=0.10$
н290	—	—	—	4890 43.48	2217 791.4 5	—	Метод спутниковых геодезически х измерений (определений)	$Mt=\sqrt{(0.07^2+0.07^2)}=0.10$
н291	—	—	—	4890 33.98	2217 775.8 5	—	Метод спутниковых геодезически х измерений (определений)	$Mt=\sqrt{(0.07^2+0.07^2)}=0.10$
н288	—	—	—	4890 43.66	2217 769.9 6	—	Метод спутниковых геодезически х измерений (определений)	$Mt=\sqrt{(0.07^2+0.07^2)}=0.10$

2. Сведения о характеристиках объекта недвижимости с кадастровым номером 50:14:0030406:876

№ п/п	Наименование характеристики	Значение характеристики
1	2	3
1.	Вид объекта недвижимости	Здание
2.	Ранее присвоенный государственный учетный номер (инвентарный) здания, сооружения, объекта незавершенного строительства	—
3.	Кадастровый номер земельного участка (земельных участков), в границах которого (которых) расположены здание, сооружение, объект незавершенного строительства	50:14:0030406:680
4.	Уникальный учетный номер кадастрового квартала, в границах которого расположены здание, сооружение,	50:14:0030406

	объект незавершенного строительства	
5.	Адрес здания, сооружения, объекта незавершенного строительства	—
5.1	Сведения о местоположении здания, сооружения, объекта незавершенного строительства (при отсутствии адреса) в структурированном в соответствии с федеральной информационной адресной системой виде	—
5.2	Дополнительные сведения о местоположении	—
6.	Иные сведения	—

3. Пояснения к сведениям об объекте недвижимости с кадастровым номером 50:14:0030406:876

1.	—
----	---

Описание местоположения зданий, сооружений, объектов незавершенного строительства на земельном участке

1. Сведения о характерных точках контура объекта недвижимости с кадастровым номером =

Система координат МСК-50, зона 2

Зона № 2

Обозначение характерных точек контура	Содержатся в Едином государственном реестре недвижимости		Определены в ходе выполнения комплексных кадастровых работ			Метод определения координат	Формулы, примененные для расчета средней квадратической погрешности определения координат характерных точек (M_t), м, с подставленными в такие формулы значениями и итоговые (вычисленные) значения M_t , м	
	Координаты , м		Радиус, м	Координаты , м				Радиус, м
	X	Y	R	X	Y			R

1	2	3	4	5	6	7	8	9
н292	—	—	—	4890 87.95	2217 726.4 7	—	Метод спутниковых геодезически х измерений (определений)	$Mt=\sqrt{(0.07^2+0.07^2)}=0.10$
н298	—	—	—	4890 92.08	2217 731.2 4	—	Метод спутниковых геодезически х измерений (определений)	$Mt=\sqrt{(0.07^2+0.07^2)}=0.10$
н297	—	—	—	4890 96.35	2217 727.5 5	—	Метод спутниковых геодезически х измерений (определений)	$Mt=\sqrt{(0.07^2+0.07^2)}=0.10$
н296	—	—	—	4890 97.92	2217 729.3 7	—	Метод спутниковых геодезически х измерений (определений)	$Mt=\sqrt{(0.07^2+0.07^2)}=0.10$
н295	—	—	—	4891 00.86	2217 726.8 3	—	Метод спутниковых геодезически х измерений (определений)	$Mt=\sqrt{(0.07^2+0.07^2)}=0.10$
н294	—	—	—	4890 95.14	2217 719.9 5	—	Метод спутниковых геодезически х измерений (определений)	$Mt=\sqrt{(0.07^2+0.07^2)}=0.10$
н293	—	—	—	4890 94.19	2217 720.8 4	—	Метод спутниковых геодезически х измерений (определений)	$Mt=\sqrt{(0.07^2+0.07^2)}=0.10$
н292	—	—	—	4890	2217 726.4	—	Метод спутниковых	$Mt=\sqrt{(0.07^2+0.07^2)}=0.10$

				87.95	7		геодезически х измерений (определений)	10
2. Сведения о характеристиках объекта недвижимости с кадастровым номером 50:14:0030406:1164								
№ п/п	Наименование характеристики						Значение характеристики	
1	2						3	
1.	Вид объекта недвижимости						Здание	
2.	Ранее присвоенный государственный учетный номер (инвентарный) здания, сооружения, объекта незавершенного строительства						—	
3.	Кадастровый номер земельного участка (земельных участков), в границах которого (которых) расположены здание, сооружение, объект незавершенного строительства						50:14:0030406:1436	
4.	Уникальный учетный номер кадастрового квартала, в границах которого расположены здание, сооружение, объект незавершенного строительства						50:14:0030406	
5.	Адрес здания, сооружения, объекта незавершенного строительства						—	
5.1	Сведения о местоположении здания, сооружения, объекта незавершенного строительства (при отсутствии адреса) в структурированном в соответствии с федеральной информационной адресной системой виде						—	
5.2	Дополнительные сведения о местоположении						—	
6.	Иные сведения						—	
3. Пояснения к сведениям об объекте недвижимости с кадастровым номером 50:14:0030406:1164								
1.	—							
Описание местоположения зданий, сооружений, объектов незавершенного строительства на земельном участке								
1. Сведения о характерных точках контура объекта недвижимости с кадастровым номером =								

Система координат МСК-50, зона 2							Зона № 2	
Обозначение характерных точек контура	Содержатся в Едином государственном реестре недвижимости		Определены в ходе выполнения комплексных кадастровых работ				Метод определения координат	Формулы, примененные для расчета средней квадратической погрешности определения координат характерных точек (M_t), м, с подставленными в такие формулы значениями и итоговые (вычисленные) значения M_t , м
	Координаты , м		Радиус, м	Координаты , м		Радиус, м		
	X	Y	R	X	Y	R		
1	2	3	4	5	6	7	8	9
н299	—	—	—	4890 87.76	2217 751.3 9	—	Метод спутниковых геодезически х измерений (определений)	$M_t = \sqrt{(0.07^2 + 0.07^2)} = 0.10$
н300	—	—	—	4890 85.39	2217 747.5 0	—	Метод спутниковых геодезически х измерений (определений)	$M_t = \sqrt{(0.07^2 + 0.07^2)} = 0.10$
н301	—	—	—	4890 88.53	2217 745.6 0	—	Метод спутниковых геодезически х измерений (определений)	$M_t = \sqrt{(0.07^2 + 0.07^2)} = 0.10$
н302	—	—	—	4890 90.89	2217 749.4 8	—	Метод спутниковых геодезически х измерений	$M_t = \sqrt{(0.07^2 + 0.07^2)} = 0.10$

							(определений)	
н299	—	—	—	4890 87.76	2217 751.3 9	—	Метод спутниковых геодезических измерений (определений)	$Mt = \sqrt{(0.07^2 + 0.07^2)} = 0.10$

2. Сведения о характеристиках объекта недвижимости с кадастровым номером 50:14:0030406:1165

№ п/п	Наименование характеристики	Значение характеристики
1	2	3
1.	Вид объекта недвижимости	Здание
2.	Ранее присвоенный государственный учетный номер (инвентарный) здания, сооружения, объекта незавершенного строительства	—
3.	Кадастровый номер земельного участка (земельных участков), в границах которого (которых) расположены здание, сооружение, объект незавершенного строительства	50:14:0030406:436
4.	Уникальный учетный номер кадастрового квартала, в границах которого расположены здание, сооружение, объект незавершенного строительства	50:14:0030406
5.	Адрес здания, сооружения, объекта незавершенного строительства	—
5.1	Сведения о местоположении здания, сооружения, объекта незавершенного строительства (при отсутствии адреса) в структурированном в соответствии с федеральной информационной адресной системой виде	—
5.2	Дополнительные сведения о местоположении	—
6.	Иные сведения	—

3. Пояснения к сведениям об объекте недвижимости с кадастровым номером 50:14:0030406:1165

1.	—
----	---

Описание местоположения зданий, сооружений, объектов незавершенного строительства на земельном участке

1. Сведения о характерных точках контура объекта недвижимости с кадастровым номером =								
Система координат <u>МСК-50, зона 2</u>						Зона № <u>2</u>		
Обозначение характерных точек контура	Содержатся в Едином государственном реестре недвижимости			Определены в ходе выполнения комплексных кадастровых работ			Метод определения координат	Формулы, примененные для расчета средней квадратической погрешности определения координат характерных точек (Mt), м, с подставленными в такие формулы значениями и итоговые (вычисленные) значения Mt, м
	Координаты, м		Радиус, м	Координаты, м		Радиус, м		
	X	Y	R	X	Y	R		
1	2	3	4	5	6	7	8	9
н452	—	—	—	4891 13.36	2217 723.6 0	—	Метод спутниковых геодезических измерений (определений)	$Mt=\sqrt{(0.07^2+0.07^2)}=0.10$
н455	—	—	—	4891 15.70	2217 727.6 4	—	Метод спутниковых геодезических измерений (определений)	$Mt=\sqrt{(0.07^2+0.07^2)}=0.10$
н454	—	—	—	4891 22.29	2217 723.8 4	—	Метод спутниковых геодезических измерений (определений)	$Mt=\sqrt{(0.07^2+0.07^2)}=0.10$

н453	—	—	—	4891 19.96	2217 719.8 0	—	Метод спутниковых геодезически х измерений (определений)	$Mt=\sqrt{(0.07^2+0.07^2)}=0.10$
н452	—	—	—	4891 13.36	2217 723.6 0	—	Метод спутниковых геодезически х измерений (определений)	$Mt=\sqrt{(0.07^2+0.07^2)}=0.10$

2. Сведения о характеристиках объекта недвижимости с кадастровым номером 50:14:0030406:1162

№ п/п	Наименование характеристики	Значение характеристики
1	2	3
1.	Вид объекта недвижимости	Здание
2.	Ранее присвоенный государственный учетный номер (инвентарный) здания, сооружения, объекта незавершенного строительства	—
3.	Кадастровый номер земельного участка (земельных участков), в границах которого (которых) расположены здание, сооружение, объект незавершенного строительства	50:14:0030406:436
4.	Уникальный учетный номер кадастрового квартала, в границах которого расположены здание, сооружение, объект незавершенного строительства	50:14:0030406
5.	Адрес здания, сооружения, объекта незавершенного строительства	—
5.1	Сведения о местоположении здания, сооружения, объекта незавершенного строительства (при отсутствии адреса) в структурированном в соответствии с федеральной информационной адресной системой виде	—
5.2	Дополнительные сведения о местоположении	—
6.	Иные сведения	—

3. Пояснения к сведениям об объекте недвижимости с кадастровым номером 50:14:0030406:1162

1.	—										
Описание местоположения зданий, сооружений, объектов незавершенного строительства на земельном участке											
1. Сведения о характерных точках контура объекта недвижимости с кадастровым номером =											
Система координат <u>МСК-50, зона 2</u>						Зона № <u>2</u>					
Обозначение характерных точек контура	Содержатся в Едином государственном реестре недвижимости			Определены в ходе выполнения комплексных кадастровых работ			Метод определения координат	Формулы, примененные для расчета средней квадратической погрешности определения координат характерных точек (M _t), м, с подставленными в такие формулы значениями и итоговые (вычисленные) значения M _t , м			
	Координаты, м		Радиус, м	Координаты, м		Радиус, м					
X	Y	R	X	Y	R						
1	2	3	4	5	6	7	8	9			
н303	—	—	—	4890 81.94	2217 756.0 9	—	Метод спутниковых геодезических измерений (определений)	M _t =√(0.07²+0.07²)=0.10			
н304	—	—	—	4890 79.54	2217 752.2 3	—	Метод спутниковых геодезических измерений (определений)	M _t =√(0.07²+0.07²)=0.10			
н305	—	—	—	4890	2217 749.0	—	Метод спутниковых	M _t =√(0.07²+0.07²)=0.			

				84.63	6		геодезическ х измерений (определений)	10
н306	—	—	—	4890 86.98	2217 752.7 9	—	Метод спутниковых геодезическ х измерений (определений)	$Mt=\sqrt{(0.07^2+0.07^2)}=0.10$
н303	—	—	—	4890 81.94	2217 756.0 9	—	Метод спутниковых геодезическ х измерений (определений)	$Mt=\sqrt{(0.07^2+0.07^2)}=0.10$

2. Сведения о характеристиках объекта недвижимости с кадастровым номером 50:14:0030406:908

№ п/п	Наименование характеристики	Значение характеристики
1	2	3
1.	Вид объекта недвижимости	Здание
2.	Ранее присвоенный государственный учетный номер (инвентарный) здания, сооружения, объекта незавершенного строительства	—
3.	Кадастровый номер земельного участка (земельных участков), в границах которого (которых) расположены здание, сооружение, объект незавершенного строительства	50:14:0030406:693
4.	Уникальный учетный номер кадастрового квартала, в границах которого расположены здание, сооружение, объект незавершенного строительства	50:14:0030406
5.	Адрес здания, сооружения, объекта незавершенного строительства	—
5.1	Сведения о местоположении здания, сооружения, объекта незавершенного строительства (при отсутствии адреса) в структурированном в соответствии с федеральной информационной адресной системой виде	—
5.2	Дополнительные сведения о местоположении	—

6.	Иные сведения					—		
3. Пояснения к сведениям об объекте недвижимости с кадастровым номером 50:14:0030406:908								
1.	—							
Описание местоположения зданий, сооружений, объектов незавершенного строительства на земельном участке								
1. Сведения о характерных точках контура объекта недвижимости с кадастровым номером —								
Система координат МСК-50, зона 2						Зона № 2		
Обозначение характерных точек контура	Содержатся в Едином государственном реестре недвижимости			Определены в ходе выполнения комплексных кадастровых работ			Метод определения координат	Формулы, примененные для расчета средней квадратической погрешности определения координат характерных точек (M _t), м, с подставленными в такие формулы значениями и итоговые (вычисленные) значения M _t , м
	Координаты, м		Радиус, м	Координаты, м		Радиус, м		
	X	Y	R	X	Y	R		
1	2	3	4	5	6	7	8	9
н372	—	—	—	489190.38	2217470.24	—	Метод спутниковых геодезических измерений (определений)	M _t =√(0.07²+0.07²)=0.10
н373	—	—	—	489181.95	2217470.34	—	Метод спутниковых геодезических измерений	M _t =√(0.07²+0.07²)=0.10

50:14:0030406:881

№ п/п	Наименование характеристики	Значение характеристики
1	2	3
1.	Вид объекта недвижимости	Здание
2.	Ранее присвоенный государственный учетный номер (инвентарный) здания, сооружения, объекта незавершенного строительства	—
3.	Кадастровый номер земельного участка (земельных участков), в границах которого (которых) расположены здание, сооружение, объект незавершенного строительства	50:14:0030406:876, 50:14:0030406:131
4.	Уникальный учетный номер кадастрового квартала, в границах которого расположены здание, сооружение, объект незавершенного строительства	50:14:0030406
5.	Адрес здания, сооружения, объекта незавершенного строительства	—
5.1	Сведения о местоположении здания, сооружения, объекта незавершенного строительства (при отсутствии адреса) в структурированном в соответствии с федеральной информационной адресной системой виде	—
5.2	Дополнительные сведения о местоположении	—
6.	Иные сведения	—

3. Пояснения к сведениям об объекте недвижимости с кадастровым номером 50:14:0030406:881

1.	—
----	---

**Описание местоположения зданий, сооружений,
объектов незавершенного строительства на земельном участке**

1. Сведения о характерных точках контура объекта недвижимости с кадастровым номером
=

Система координат МСК-50, зона 2

Зона № 2

Обозначение характерных точек контура	Содержатся в Едином государственном реестре недвижимости		Определены в ходе выполнения комплексных кадастровых работ				Метод определения координат	Формулы, примененные для расчета средней квадратической погрешности определения координат характерных точек (M _t), м, с подставленными в такие формулы значениями и итоговые (вычисленные) значения M _t , м
	Координаты , м		Радиус, м	Координаты , м		Радиус, м		
	X	Y	R	X	Y	R		
1	2	3	4	5	6	7	8	9
н380	—	—	—	4891 98.37	2217 469.1 1	—	Метод спутниковых геодезических измерений (определений)	M _t =√(0.07 ² +0.07 ²)=0.10
н381	—	—	—	4891 95.96	2217 469.3 8	—	Метод спутниковых геодезических измерений (определений)	M _t =√(0.07 ² +0.07 ²)=0.10
н382	—	—	—	4891 93.59	2217 469.5 9	—	Метод спутниковых геодезических измерений (определений)	M _t =√(0.07 ² +0.07 ²)=0.10
н383	—	—	—	4891 92.97	2217 462.7 2	—	Метод спутниковых геодезических измерений (определений)	M _t =√(0.07 ² +0.07 ²)=0.10

н384	—	—	—	4891 94.96	2217 462.5 4	—	Метод спутниковых геодезически х измерений (определений)	$Mt=\sqrt{(0.07^2+0.07^2)}=0.10$
н385	—	—	—	4891 95.34	2217 462.5 1	—	Метод спутниковых геодезически х измерений (определений)	$Mt=\sqrt{(0.07^2+0.07^2)}=0.10$
н386	—	—	—	4891 97.67	2217 462.3 3	—	Метод спутниковых геодезически х измерений (определений)	$Mt=\sqrt{(0.07^2+0.07^2)}=0.10$
н380	—	—	—	4891 98.37	2217 469.1 1	—	Метод спутниковых геодезически х измерений (определений)	$Mt=\sqrt{(0.07^2+0.07^2)}=0.10$

2. Сведения о характеристиках объекта недвижимости с кадастровым номером 50:14:0030406:882

№ п/п	Наименование характеристики	Значение характеристики
1	2	3
1.	Вид объекта недвижимости	Здание
2.	Ранее присвоенный государственный учетный номер (инвентарный) здания, сооружения, объекта незавершенного строительства	—
3.	Кадастровый номер земельного участка (земельных участков), в границах которого (которых) расположены здание, сооружение, объект незавершенного строительства	50:14:0030406:876, 50:14:0030406:131
4.	Уникальный учетный номер кадастрового квартала, в границах которого расположены здание, сооружение, объект незавершенного строительства	50:14:0030406
5.	Адрес здания, сооружения, объекта незавершенного строительства	—

5.1	Сведения о местоположении здания, сооружения, объекта незавершенного строительства (при отсутствии адреса) в структурированном в соответствии с федеральной информационной адресной системой виде	—
5.2	Дополнительные сведения о местоположении	—
6.	Иные сведения	—

3. Пояснения к сведениям об объекте недвижимости с кадастровым номером 50:14:0030406:882

1.	—
----	---

Описание местоположения зданий, сооружений, объектов незавершенного строительства на земельном участке

1. Сведения о характерных точках контура объекта недвижимости с кадастровым номером =

Система координат МСК-50, зона 2

Зона № 2

Обозначение характерных точек контура	Содержатся в Едином государственном реестре недвижимости			Определены в ходе выполнения комплексных кадастровых работ			Метод определения координат	Формулы, примененные для расчета средней квадратической погрешности определения координат характерных точек (M_t), м, с подставленными в такие формулы значениями и итоговые (вычисленные) значения M_t , м
	Координаты, м		Радиус, м	Координаты, м		Радиус, м		
	X	Y	R	X	Y	R		
1	2	3	4	5	6	7	8	9
н249	—	—	—	4890 88.02	2217 579.4 3	—	Метод спутниковых геодезически	$M_t = \sqrt{(0.07^2 + 0.07^2)} = 0.10$

							х измерений (определений)	
н250	—	—	—	4890 86.33	2217 580.8 9	—	Метод спутниковых геодезически х измерений (определений)	$Mt=\sqrt{(0.07^2+0.07^2)}=0.10$
н251	—	—	—	4890 82.83	2217 577.2 0	—	Метод спутниковых геодезически х измерений (определений)	$Mt=\sqrt{(0.07^2+0.07^2)}=0.10$
н252	—	—	—	4890 84.66	2217 575.5 6	—	Метод спутниковых геодезически х измерений (определений)	$Mt=\sqrt{(0.07^2+0.07^2)}=0.10$
н249	—	—	—	4890 88.02	2217 579.4 3	—	Метод спутниковых геодезически х измерений (определений)	$Mt=\sqrt{(0.07^2+0.07^2)}=0.10$

2. Сведения о характеристиках объекта недвижимости с кадастровым номером 50:14:0030406:887

№ п/п	Наименование характеристики	Значение характеристики
1	2	3
1.	Вид объекта недвижимости	Здание
2.	Ранее присвоенный государственный учетный номер (инвентарный) здания, сооружения, объекта незавершенного строительства	—
3.	Кадастровый номер земельного участка (земельных участков), в границах которого (которых) расположены здание, сооружение, объект незавершенного строительства	50:14:0030406:447
4.	Уникальный учетный номер кадастрового квартала, в границах которого расположены здание, сооружение,	50:14:0030406

	объект незавершенного строительства	
5.	Адрес здания, сооружения, объекта незавершенного строительства	—
5.1	Сведения о местоположении здания, сооружения, объекта незавершенного строительства (при отсутствии адреса) в структурированном в соответствии с федеральной информационной адресной системой виде	—
5.2	Дополнительные сведения о местоположении	—
6.	Иные сведения	—

3. Пояснения к сведениям об объекте недвижимости с кадастровым номером 50:14:0030406:887

1.	—
----	---

Описание местоположения зданий, сооружений, объектов незавершенного строительства на земельном участке

1. Сведения о характерных точках контура объекта недвижимости с кадастровым номером =

Система координат МСК-50, зона 2

Зона № 2

Обозначение характерных точек контура	Содержатся в Едином государственном реестре недвижимости		Определены в ходе выполнения комплексных кадастровых работ			Метод определения координат	Формулы, примененные для расчета средней квадратической погрешности определения координат характерных точек (M_t), м, с подставленными в такие формулы значениями и итоговые (вычисленные) значения M_t , м			
	Координаты , м		Радиус, м		Координаты , м			Радиус, м		
	X	Y	R	X	Y			R		

1	2	3	4	5	6	7	8	9
н253	—	—	—	4890 85.48	2217 565.4 6	—	Метод спутниковых геодезически х измерений (определений)	$Mt=\sqrt{(0.07^2+0.07^2)}=0.10$
н255	—	—	—	4890 80.01	2217 570.2 0	—	Метод спутниковых геодезически х измерений (определений)	$Mt=\sqrt{(0.07^2+0.07^2)}=0.10$
н252	—	—	—	4890 84.66	2217 575.5 6	—	Метод спутниковых геодезически х измерений (определений)	$Mt=\sqrt{(0.07^2+0.07^2)}=0.10$
н249	—	—	—	4890 88.02	2217 579.4 3	—	Метод спутниковых геодезически х измерений (определений)	$Mt=\sqrt{(0.07^2+0.07^2)}=0.10$
н254	—	—	—	4890 93.49	2217 574.6 9	—	Метод спутниковых геодезически х измерений (определений)	$Mt=\sqrt{(0.07^2+0.07^2)}=0.10$
н253	—	—	—	4890 85.48	2217 565.4 6	—	Метод спутниковых геодезически х измерений (определений)	$Mt=\sqrt{(0.07^2+0.07^2)}=0.10$

2. Сведения о характеристиках объекта недвижимости с кадастровым номером 50:14:0030406:886

№ п/п	Наименование характеристики	Значение характеристики
1	2	3

1.	Вид объекта недвижимости	Здание
2.	Ранее присвоенный государственный учетный номер (инвентарный) здания, сооружения, объекта незавершенного строительства	—
3.	Кадастровый номер земельного участка (земельных участков), в границах которого (которых) расположены здание, сооружение, объект незавершенного строительства	50:14:0030406:471
4.	Уникальный учетный номер кадастрового квартала, в границах которого расположены здание, сооружение, объект незавершенного строительства	50:14:0030406
5.	Адрес здания, сооружения, объекта незавершенного строительства	—
5.1	Сведения о местоположении здания, сооружения, объекта незавершенного строительства (при отсутствии адреса) в структурированном в соответствии с федеральной информационной адресной системой виде	—
5.2	Дополнительные сведения о местоположении	—
6.	Иные сведения	—

3. Пояснения к сведениям об объекте недвижимости с кадастровым номером 50:14:0030406:886

1.	—
----	---

Описание местоположения зданий, сооружений, объектов незавершенного строительства на земельном участке

1. Сведения о характерных точках контура объекта недвижимости с кадастровым номером =

Система координат МСК-50, зона 2

Зона № 2

Обозначение характерных точек	Содержатся в Едином государственном реестре недвижимости	Определены в ходе выполнения комплексных кадастровых работ	Метод определения координат	Формулы, примененные для расчета средней квадратической погрешности определения
-------------------------------	--	--	-----------------------------	---

точек конту ра	Координаты , м		Радиу с, м	Координаты , м		Радиус, м		координат характерных точек (M _t), м, с подставленными в такие формулы значениями и итоговые (вычисленные) значения M _t , м
	X	Y	R	X	Y	R		
1	2	3	4	5	6	7	8	9
н1334	—	—	—	4897 98.19	2217 069.7 7	—	Метод спутниковых геодезически х измерений (определений)	$M_t = \sqrt{(0.07^2 + 0.07^2)} = 0.10$
н1335	—	—	—	4898 04.51	2217 078.2 3	—	Метод спутниковых геодезически х измерений (определений)	$M_t = \sqrt{(0.07^2 + 0.07^2)} = 0.10$
н1336	—	—	—	4898 01.36	2217 080.4 6	—	Метод спутниковых геодезически х измерений (определений)	$M_t = \sqrt{(0.07^2 + 0.07^2)} = 0.10$
н1337	—	—	—	4897 98.18	2217 082.8 1	—	Метод спутниковых геодезически х измерений (определений)	$M_t = \sqrt{(0.07^2 + 0.07^2)} = 0.10$
н1338	—	—	—	4897 85.43	2217 092.3 6	—	Метод спутниковых геодезически х измерений (определений)	$M_t = \sqrt{(0.07^2 + 0.07^2)} = 0.10$

н1339	—	—	—	4897 79.75	2217 084.6 7	—	Метод спутниковых геодезически х измерений (определений)	$Mt=\sqrt{(0.07^2+0.07^2)}=0.10$
н1340	—	—	—	4897 84.01	2217 081.1 4	—	Метод спутниковых геодезически х измерений (определений)	$Mt=\sqrt{(0.07^2+0.07^2)}=0.10$
н1341	—	—	—	4897 85.01	2217 082.3 6	—	Метод спутниковых геодезически х измерений (определений)	$Mt=\sqrt{(0.07^2+0.07^2)}=0.10$
н1342	—	—	—	4897 91.44	2217 077.7 1	—	Метод спутниковых геодезически х измерений (определений)	$Mt=\sqrt{(0.07^2+0.07^2)}=0.10$
н1343	—	—	—	4897 88.72	2217 073.7 6	—	Метод спутниковых геодезически х измерений (определений)	$Mt=\sqrt{(0.07^2+0.07^2)}=0.10$
н1344	—	—	—	4897 90.80	2217 072.1 4	—	Метод спутниковых геодезически х измерений (определений)	$Mt=\sqrt{(0.07^2+0.07^2)}=0.10$
н1345	—	—	—	4897 92.09	2217 073.7 1	—	Метод спутниковых геодезически х измерений (определений)	$Mt=\sqrt{(0.07^2+0.07^2)}=0.10$
н1346	—	—	—	4897 97.19	2217 070.4 5	—	Метод спутниковых геодезически	$Mt=\sqrt{(0.07^2+0.07^2)}=0.10$

							х измерений (определений)	
н1334	—	—	—	4897 98.19	2217 069.7 7	—	Метод спутниковых геодезически х измерений (определений)	$Mt=\sqrt{(0.07^2+0.07^2)}=0.10$

2. Сведения о характеристиках объекта недвижимости с кадастровым номером 50:14:0030406:787

№ п/п	Наименование характеристики	Значение характеристики
1	2	3
1.	Вид объекта недвижимости	Здание
2.	Ранее присвоенный государственный учетный номер (инвентарный) здания, сооружения, объекта незавершенного строительства	—
3.	Кадастровый номер земельного участка (земельных участков), в границах которого (которых) расположены здание, сооружение, объект незавершенного строительства	50:14:0030406:1726
4.	Уникальный учетный номер кадастрового квартала, в границах которого расположены здание, сооружение, объект незавершенного строительства	50:14:0030406
5.	Адрес здания, сооружения, объекта незавершенного строительства	—
5.1	Сведения о местоположении здания, сооружения, объекта незавершенного строительства (при отсутствии адреса) в структурированном в соответствии с федеральной информационной адресной системой виде	—
5.2	Дополнительные сведения о местоположении	—
6.	Иные сведения	—

3. Пояснения к сведениям об объекте недвижимости с кадастровым номером 50:14:0030406:787

1.	—
----	---

Описание местоположения зданий, сооружений,

объектов незавершенного строительства на земельном участке

1. Сведения о характерных точках контура объекта недвижимости с кадастровым номером
№

Система координат МСК-50, зона 2

Зона № 2

Обозначение характерных точек контура	Содержатся в Едином государственном реестре недвижимости			Определены в ходе выполнения комплексных кадастровых работ			Метод определения координат	Формулы, примененные для расчета средней квадратической погрешности определения координат характерных точек (M _t), м, с подставленными в такие формулы значениями и итоговые (вычисленные) значения M _t , м
	Координаты , м		Радиус, м	Координаты , м		Радиус, м		
	X	Y	R	X	Y	R		
1	2	3	4	5	6	7	8	9
н1387	—	—	—	4897 04.21	2217 256.8 7	—	Метод спутниковых геодезически х измерений (определений)	M _t =√(0.07²+0.07²)=0.10
н1390	—	—	—	4897 01.77	2217 259.3 9	—	Метод спутниковых геодезически х измерений (определений)	M _t =√(0.07²+0.07²)=0.10
н1389	—	—	—	4897 06.63	2217 264.1 0	—	Метод спутниковых геодезически х измерений (определений)	M _t =√(0.07²+0.07²)=0.10

)	
н1388	—	—	—	4897 09.07	2217 261.5 8	—	Метод спутниковых геодезически х измерений (определений)	$Mt=\sqrt{(0.07^2+0.07^2)}=0.10$
н1387	—	—	—	4897 04.21	2217 256.8 7	—	Метод спутниковых геодезически х измерений (определений)	$Mt=\sqrt{(0.07^2+0.07^2)}=0.10$

2. Сведения о характеристиках объекта недвижимости с кадастровым номером 50:14:0030406:826

№ п/п	Наименование характеристики	Значение характеристики
1	2	3
1.	Вид объекта недвижимости	Здание
2.	Ранее присвоенный государственный учетный номер (инвентарный) здания, сооружения, объекта незавершенного строительства	—
3.	Кадастровый номер земельного участка (земельных участков), в границах которого (которых) расположены здание, сооружение, объект незавершенного строительства	50:14:0030406:683
4.	Уникальный учетный номер кадастрового квартала, в границах которого расположены здание, сооружение, объект незавершенного строительства	50:14:0030406
5.	Адрес здания, сооружения, объекта незавершенного строительства	—
5.1	Сведения о местоположении здания, сооружения, объекта незавершенного строительства (при отсутствии адреса) в структурированном в соответствии с федеральной информационной адресной системой виде	—
5.2	Дополнительные сведения о местоположении	—
6.	Иные сведения	—

3. Пояснения к сведениям об объекте недвижимости с кадастровым номером

50:14:0030406:826

1.	—									
Описание местоположения зданий, сооружений, объектов незавершенного строительства на земельном участке										
1. Сведения о характерных точках контура объекта недвижимости с кадастровым номером =										
Система координат МСК-50, зона 2						Зона № 2				
Обозначение характерных точек контура	Содержатся в Едином государственном реестре недвижимости			Определены в ходе выполнения комплексных кадастровых работ			Метод определения координат	Формулы, примененные для расчета средней квадратической погрешности определения координат характерных точек (Mt), м, с подставленными в такие формулы значениями и итоговые (вычисленные) значения Mt, м		
	Координаты, м		Радиус, м	Координаты, м		Радиус, м				
	X	Y	R	X	Y	R				
1	2	3	4	5	6	7	8	9		
н872	—	—	—	4893 32.80	2217 688.1 3	—	Метод спутниковых геодезических измерений (определений)	Mt=√(0.07²+0.07²)=0.10		
н875	—	—	—	4893 29.77	2217 691.1 2	—	Метод спутниковых геодезических измерений (определений)	Mt=√(0.07²+0.07²)=0.10		

н874	—	—	—	4893 34.24	2217 695.6 4	—	Метод спутниковых геодезически х измерений (определений)	$Mt=\sqrt{(0.07^2+0.07^2)}=0.10$
н873	—	—	—	4893 37.27	2217 692.6 6	—	Метод спутниковых геодезически х измерений (определений)	$Mt=\sqrt{(0.07^2+0.07^2)}=0.10$
н872	—	—	—	4893 32.80	2217 688.1 3	—	Метод спутниковых геодезически х измерений (определений)	$Mt=\sqrt{(0.07^2+0.07^2)}=0.10$

2. Сведения о характеристиках объекта недвижимости с кадастровым номером 50:14:0030406:897

№ п/п	Наименование характеристики	Значение характеристики
1	2	3
1.	Вид объекта недвижимости	Здание
2.	Ранее присвоенный государственный учетный номер (инвентарный) здания, сооружения, объекта незавершенного строительства	—
3.	Кадастровый номер земельного участка (земельных участков), в границах которого (которых) расположены здание, сооружение, объект незавершенного строительства	50:14:0030407:338
4.	Уникальный учетный номер кадастрового квартала, в границах которого расположены здание, сооружение, объект незавершенного строительства	50:14:0030406
5.	Адрес здания, сооружения, объекта незавершенного строительства	—
5.1	Сведения о местоположении здания, сооружения, объекта незавершенного строительства (при отсутствии адреса) в структурированном в соответствии с федеральной информационной адресной системой виде	—

5.2	Дополнительные сведения о местоположении	—
6.	Иные сведения	—

3. Пояснения к сведениям об объекте недвижимости с кадастровым номером 50:14:0030406:897

1.	—
----	---

**Описание местоположения зданий, сооружений,
объектов незавершенного строительства на земельном участке**

1. Сведения о характерных точках контура объекта недвижимости с кадастровым номером =

Система координат МСК-50, зона 2

Зона № 2

Обозначение характерных точек контура	Содержатся в Едином государственном реестре недвижимости			Определены в ходе выполнения комплексных кадастровых работ			Метод определения координат	Формулы, примененные для расчета средней квадратической погрешности определения координат характерных точек (M_t), м, с подставленными в такие формулы значениями и итоговые (вычисленные) значения M_t , м
	Координаты, м		Радиус, м	Координаты, м		Радиус, м		
	X	Y	R	X	Y	R		
1	2	3	4	5	6	7	8	9
н625	—	—	—	4892 16.17	2217 777.8 8	—	Метод спутниковых геодезических измерений (определений)	$M_t = \sqrt{(0.07^2 + 0.07^2)} = 0.10$
н626	—	—	—	4892 20.95	2217 772.8	—	Метод спутниковых	$M_t = \sqrt{(0.07^2 + 0.07^2)} = 0.10$

					4		геодезическ х измерений (определений)	
н627	—	—	—	4892 25.82	2217 777.4 4	—	Метод спутниковых геодезическ х измерений (определений)	$Mt=\sqrt{(0.07^2+0.07^2)}=0.10$
н628	—	—	—	4892 27.21	2217 775.9 7	—	Метод спутниковых геодезическ х измерений (определений)	$Mt=\sqrt{(0.07^2+0.07^2)}=0.10$
н629	—	—	—	4892 31.11	2217 779.6 6	—	Метод спутниковых геодезическ х измерений (определений)	$Mt=\sqrt{(0.07^2+0.07^2)}=0.10$
н630	—	—	—	4892 29.72	2217 781.1 4	—	Метод спутниковых геодезическ х измерений (определений)	$Mt=\sqrt{(0.07^2+0.07^2)}=0.10$
н631	—	—	—	4892 32.86	2217 784.1 1	—	Метод спутниковых геодезическ х измерений (определений)	$Mt=\sqrt{(0.07^2+0.07^2)}=0.10$
н632	—	—	—	4892 27.01	2217 790.2 8	—	Метод спутниковых геодезическ х измерений (определений)	$Mt=\sqrt{(0.07^2+0.07^2)}=0.10$
н633	—	—	—	4892 23.87	2217 787.3 1	—	Метод спутниковых геодезическ х измерений (определений)	$Mt=\sqrt{(0.07^2+0.07^2)}=0.10$

)	
н634	—	—	—	4892 24.87	2217 786.2 6	—	Метод спутниковых геодезически х измерений (определений)	$Mt=\sqrt{(0.07^2+0.07^2)}=0.10$
н625	—	—	—	4892 16.17	2217 777.8 8	—	Метод спутниковых геодезически х измерений (определений)	$Mt=\sqrt{(0.07^2+0.07^2)}=0.10$

2. Сведения о характеристиках объекта недвижимости с кадастровым номером 50:14:0030406:915

№ п/п	Наименование характеристики	Значение характеристики
1	2	3
1.	Вид объекта недвижимости	Здание
2.	Ранее присвоенный государственный учетный номер (инвентарный) здания, сооружения, объекта незавершенного строительства	—
3.	Кадастровый номер земельного участка (земельных участков), в границах которого (которых) расположены здание, сооружение, объект незавершенного строительства	50:14:0030406:387
4.	Уникальный учетный номер кадастрового квартала, в границах которого расположены здание, сооружение, объект незавершенного строительства	50:14:0030406
5.	Адрес здания, сооружения, объекта незавершенного строительства	—
5.1	Сведения о местоположении здания, сооружения, объекта незавершенного строительства (при отсутствии адреса) в структурированном в соответствии с федеральной информационной адресной системой виде	—
5.2	Дополнительные сведения о местоположении	—
6.	Иные сведения	—

3. Пояснения к сведениям об объекте недвижимости с кадастровым номером

50:14:0030406:915

1.	—							
Описание местоположения зданий, сооружений, объектов незавершенного строительства на земельном участке								
1. Сведения о характерных точках контура объекта недвижимости с кадастровым номером =								
Система координат МСК-50, зона 2						Зона № 2		
Обозначение характерных точек контура	Содержатся в Едином государственном реестре недвижимости			Определены в ходе выполнения комплексных кадастровых работ			Метод определения координат	Формулы, примененные для расчета средней квадратической погрешности определения координат характерных точек (M _t), м, с подставленными в такие формулы значениями и итоговые (вычисленные) значения M _t , м
	Координаты, м		Радиус, м	Координаты, м		Радиус, м		
	X	Y	R	X	Y	R		
1	2	3	4	5	6	7	8	9
н635	—	—	—	4892 48.44	2217 796.5 3	—	Метод спутниковых геодезических измерений (определений)	M _t =√(0.07 ² +0.07 ²)=0.10
н636	—	—	—	4892 43.57	2217 800.7 1	—	Метод спутниковых геодезических измерений (определений)	M _t =√(0.07 ² +0.07 ²)=0.10

н637	—	—	—	4892 39.38	2217 795.8 4	—	Метод спутниковых геодезически х измерений (определений)	$Mt=\sqrt{(0.07^2+0.07^2)}=0.10$
н638	—	—	—	4892 44.25	2217 791.6 6	—	Метод спутниковых геодезически х измерений (определений)	$Mt=\sqrt{(0.07^2+0.07^2)}=0.10$
н635	—	—	—	4892 48.44	2217 796.5 3	—	Метод спутниковых геодезически х измерений (определений)	$Mt=\sqrt{(0.07^2+0.07^2)}=0.10$

2. Сведения о характеристиках объекта недвижимости с кадастровым номером 50:14:0030406:916

№ п/п	Наименование характеристики	Значение характеристики
1	2	3
1.	Вид объекта недвижимости	Здание
2.	Ранее присвоенный государственный учетный номер (инвентарный) здания, сооружения, объекта незавершенного строительства	—
3.	Кадастровый номер земельного участка (земельных участков), в границах которого (которых) расположены здание, сооружение, объект незавершенного строительства	50:14:0030406:388
4.	Уникальный учетный номер кадастрового квартала, в границах которого расположены здание, сооружение, объект незавершенного строительства	50:14:0030406
5.	Адрес здания, сооружения, объекта незавершенного строительства	—
5.1	Сведения о местоположении здания, сооружения, объекта незавершенного строительства (при отсутствии адреса) в структурированном в соответствии с федеральной информационной адресной системой виде	—

5.2	Дополнительные сведения о местоположении	—
6.	Иные сведения	—

3. Пояснения к сведениям об объекте недвижимости с кадастровым номером 50:14:0030406:916

1.	—
----	---

Описание местоположения зданий, сооружений, объектов незавершенного строительства на земельном участке

1. Сведения о характерных точках контура объекта недвижимости с кадастровым номером =

Система координат МСК-50, зона 2

Зона № 2

Обозначение характерных точек контура	Содержатся в Едином государственном реестре недвижимости			Определены в ходе выполнения комплексных кадастровых работ			Метод определения координат	Формулы, примененные для расчета средней квадратической погрешности определения координат характерных точек (M_t), м, с подставленными в такие формулы значениями и итоговые (вычисленные) значения M_t , м
	Координаты, м		Радиус, м	Координаты, м		Радиус, м		
	X	Y	R	X	Y	R		
1	2	3	4	5	6	7	8	9
н639	—	—	—	4892 15.18	2217 786.1 1	—	Метод спутниковых геодезических измерений (определений)	$M_t = \sqrt{(0.07^2 + 0.07^2)} = 0.10$
н640	—	—	—	4892 16.96	2217 784.3	—	Метод спутниковых	$M_t = \sqrt{(0.07^2 + 0.07^2)} = 0.10$

					5		геодезическ х измерений (определений)	
н641	—	—	—	4892 20.30	2217 787.7 3	—	Метод спутниковых геодезическ х измерений (определений)	$Mt=\sqrt{(0.07^2+0.07^2)}=0.10$
н642	—	—	—	4892 18.52	2217 789.4 9	—	Метод спутниковых геодезическ х измерений (определений)	$Mt=\sqrt{(0.07^2+0.07^2)}=0.10$
н639	—	—	—	4892 15.18	2217 786.1 1	—	Метод спутниковых геодезическ х измерений (определений)	$Mt=\sqrt{(0.07^2+0.07^2)}=0.10$

2. Сведения о характеристиках объекта недвижимости с кадастровым номером 50:14:0030406:917

№ п/п	Наименование характеристики	Значение характеристики
1	2	3
1.	Вид объекта недвижимости	Здание
2.	Ранее присвоенный государственный учетный номер (инвентарный) здания, сооружения, объекта незавершенного строительства	—
3.	Кадастровый номер земельного участка (земельных участков), в границах которого (которых) расположены здание, сооружение, объект незавершенного строительства	50:14:0030406:388
4.	Уникальный учетный номер кадастрового квартала, в границах которого расположены здание, сооружение, объект незавершенного строительства	50:14:0030406
5.	Адрес здания, сооружения, объекта незавершенного строительства	—
5.1	Сведения о местоположении здания, сооружения, объекта незавершенного строительства (при	—

	отсутствии адреса) в структурированном в соответствии с федеральной информационной адресной системой виде	
5.2	Дополнительные сведения о местоположении	—
6.	Иные сведения	—

3. Пояснения к сведениям об объекте недвижимости с кадастровым номером 50:14:0030406:917

1.	—
----	---

Описание местоположения зданий, сооружений, объектов незавершенного строительства на земельном участке

1. Сведения о характерных точках контура объекта недвижимости с кадастровым номером =

Система координат МСК-50, зона 2

Зона № 2

Обозначение характерных точек контура	Содержатся в Едином государственном реестре недвижимости			Определены в ходе выполнения комплексных кадастровых работ			Метод определения координат	Формулы, примененные для расчета средней квадратической погрешности определения координат характерных точек (M_t), м, с подставленными в такие формулы значениями и итоговые (вычисленные) значения M_t , м
	Координаты, м		Радиус, м	Координаты, м		Радиус, м		
	X	Y	R	X	Y	R		
1	2	3	4	5	6	7	8	9
н643	—	—	—	4892 44.90	2217 789.4 3	—	Метод спутниковых геодезических измерений (определений	$M_t = \sqrt{(0.07^2 + 0.07^2)} = 0.10$

)	
н644	—	—	—	4892 42.18	2217 791.8 7	—	Метод спутниковых геодезически х измерений (определений)	$Mt=\sqrt{(0.07^2+0.07^2)}=0.10$
н645	—	—	—	4892 40.18	2217 789.6 4	—	Метод спутниковых геодезически х измерений (определений)	$Mt=\sqrt{(0.07^2+0.07^2)}=0.10$
н646	—	—	—	4892 42.90	2217 787.2 0	—	Метод спутниковых геодезически х измерений (определений)	$Mt=\sqrt{(0.07^2+0.07^2)}=0.10$
н643	—	—	—	4892 44.90	2217 789.4 3	—	Метод спутниковых геодезически х измерений (определений)	$Mt=\sqrt{(0.07^2+0.07^2)}=0.10$

2. Сведения о характеристиках объекта недвижимости с кадастровым номером 50:14:0030406:918

№ п/п	Наименование характеристики	Значение характеристики
1	2	3
1.	Вид объекта недвижимости	Здание
2.	Ранее присвоенный государственный учетный номер (инвентарный) здания, сооружения, объекта незавершенного строительства	—
3.	Кадастровый номер земельного участка (земельных участков), в границах которого (которых) расположены здание, сооружение, объект незавершенного строительства	50:14:0030406:388
4.	Уникальный учетный номер кадастрового квартала, в границах которого расположены здание, сооружение, объект незавершенного строительства	50:14:0030406

5.	Адрес здания, сооружения, объекта незавершенного строительства	—
5.1	Сведения о местоположении здания, сооружения, объекта незавершенного строительства (при отсутствии адреса) в структурированном в соответствии с федеральной информационной адресной системой виде	—
5.2	Дополнительные сведения о местоположении	—
6.	Иные сведения	—

3. Пояснения к сведениям об объекте недвижимости с кадастровым номером 50:14:0030406:918

1.	—
----	---

Описание местоположения зданий, сооружений, объектов незавершенного строительства на земельном участке

1. Сведения о характерных точках контура объекта недвижимости с кадастровым номером
=

Система координат МСК-50, зона 2

Зона № 2

Обозначение характерных точек контура	Содержатся в Едином государственном реестре недвижимости			Определены в ходе выполнения комплексных кадастровых работ			Метод определения координат	Формулы, примененные для расчета средней квадратической погрешности определения координат характерных точек (M _t), м, с подставленными в такие формулы значениями и итоговые (вычисленные) значения M _t , м
	Координаты , м		Радиус, м	Координаты , м		Радиус, м		
	X	Y	R	X	Y	R		
1	2	3	4	5	6	7	8	9

н647	—	—	—	4892 22.38	2217 770.1 6	—	Метод спутниковых геодезически х измерений (определений)	$Mt=\sqrt{(0.07^2+0.07^2)}=0.10$
н650	—	—	—	4892 24.65	2217 767.6 7	—	Метод спутниковых геодезически х измерений (определений)	$Mt=\sqrt{(0.07^2+0.07^2)}=0.10$
н649	—	—	—	4892 19.85	2217 763.2 9	—	Метод спутниковых геодезически х измерений (определений)	$Mt=\sqrt{(0.07^2+0.07^2)}=0.10$
н648	—	—	—	4892 17.58	2217 765.7 8	—	Метод спутниковых геодезически х измерений (определений)	$Mt=\sqrt{(0.07^2+0.07^2)}=0.10$
н647	—	—	—	4892 22.38	2217 770.1 6	—	Метод спутниковых геодезически х измерений (определений)	$Mt=\sqrt{(0.07^2+0.07^2)}=0.10$

2. Сведения о характеристиках объекта недвижимости с кадастровым номером 50:14:0030406:919

№ п/п	Наименование характеристики	Значение характеристики
1	2	3
1.	Вид объекта недвижимости	Здание
2.	Ранее присвоенный государственный учетный номер (инвентарный) здания, сооружения, объекта незавершенного строительства	—
3.	Кадастровый номер земельного участка (земельных участков), в границах которого (которых) расположены здание, сооружение, объект	50:14:0030406:388

	незавершенного строительства	
4.	Уникальный учетный номер кадастрового квартала, в границах которого расположены здание, сооружение, объект незавершенного строительства	50:14:0030406
5.	Адрес здания, сооружения, объекта незавершенного строительства	—
5.1	Сведения о местоположении здания, сооружения, объекта незавершенного строительства (при отсутствии адреса) в структурированном в соответствии с федеральной информационной адресной системой виде	—
5.2	Дополнительные сведения о местоположении	—
6.	Иные сведения	—

3. Пояснения к сведениям об объекте недвижимости с кадастровым номером 50:14:0030406:919

1.	—
----	---

Описание местоположения зданий, сооружений, объектов незавершенного строительства на земельном участке

1. Сведения о характерных точках контура объекта недвижимости с кадастровым номером
=

Система координат МСК-50, зона 2

Зона № 2

Обозначение характерных точек контура	Содержатся в Едином государственном реестре недвижимости		Определены в ходе выполнения комплексных кадастровых работ		Метод определения координат	Формулы, примененные для расчета средней квадратической погрешности определения координат характерных точек (M_t), м, с подставленными в такие формулы значениями и итоговые (вычисленные) значения M_t , м
	Координаты, м	Радиус, м	Координаты, м	Радиус, м		

	X	Y	R	X	Y	R		
1	2	3	4	5	6	7	8	9
н651	—	—	—	4892 63.48	2217 729.7 2	—	Метод спутниковых геодезически х измерений (определений)	$Mt=\sqrt{(0.07^2+0.07^2)}=0.10$
н652	—	—	—	4892 65.98	2217 727.8 5	—	Метод спутниковых геодезически х измерений (определений)	$Mt=\sqrt{(0.07^2+0.07^2)}=0.10$
н653	—	—	—	4892 67.33	2217 729.6 5	—	Метод спутниковых геодезически х измерений (определений)	$Mt=\sqrt{(0.07^2+0.07^2)}=0.10$
н654	—	—	—	4892 69.36	2217 728.1 3	—	Метод спутниковых геодезически х измерений (определений)	$Mt=\sqrt{(0.07^2+0.07^2)}=0.10$
н655	—	—	—	4892 72.57	2217 732.3 9	—	Метод спутниковых геодезически х измерений (определений)	$Mt=\sqrt{(0.07^2+0.07^2)}=0.10$
н656	—	—	—	4892 69.37	2217 734.8 1	—	Метод спутниковых геодезически х измерений (определений)	$Mt=\sqrt{(0.07^2+0.07^2)}=0.10$
н657	—	—	—	4892 67.62	2217 734.6 6	—	Метод спутниковых геодезически х измерений (определений)	$Mt=\sqrt{(0.07^2+0.07^2)}=0.10$

)	
н651	—	—	—	4892 63.48	2217 729.7 2	—	Метод спутниковых геодезически х измерений (определений)	$Mt = \sqrt{(0.07^2 + 0.07^2)} = 0.10$

2. Сведения о характеристиках объекта недвижимости с кадастровым номером 50:14:0030406:976

№ п/п	Наименование характеристики	Значение характеристики
1	2	3
1.	Вид объекта недвижимости	Здание
2.	Ранее присвоенный государственный учетный номер (инвентарный) здания, сооружения, объекта незавершенного строительства	—
3.	Кадастровый номер земельного участка (земельных участков), в границах которого (которых) расположены здание, сооружение, объект незавершенного строительства	50:14:030406:321
4.	Уникальный учетный номер кадастрового квартала, в границах которого расположены здание, сооружение, объект незавершенного строительства	50:14:0030406
5.	Адрес здания, сооружения, объекта незавершенного строительства	—
5.1	Сведения о местоположении здания, сооружения, объекта незавершенного строительства (при отсутствии адреса) в структурированном в соответствии с федеральной информационной адресной системой виде	—
5.2	Дополнительные сведения о местоположении	—
6.	Иные сведения	—

3. Пояснения к сведениям об объекте недвижимости с кадастровым номером 50:14:0030406:976

1.	—
----	---

**Описание местоположения зданий, сооружений,
объектов незавершенного строительства на земельном участке**

1. Сведения о характерных точках контура объекта недвижимости с кадастровым номером =								
Система координат <u>МСК-50, зона 2</u>							Зона № <u>2</u>	
Обозначение характерных точек контура	Содержатся в Едином государственном реестре недвижимости			Определены в ходе выполнения комплексных кадастровых работ			Метод определения координат	Формулы, примененные для расчета средней квадратической погрешности определения координат характерных точек (M _t), м, с подставленными в такие формулы значениями и итоговые (вычисленные) значения M _t , м
	Координаты, м		Радиус, м	Координаты, м		Радиус, м		
	X	Y	R	X	Y	R		
1	2	3	4	5	6	7	8	9
н651	—	—	—	4892 63.48	2217 729.7 2	—	Метод спутниковых геодезических измерений (определений)	M _t =√(0.07²+0.07²)=0.10
н660	—	—	—	4892 60.05	2217 732.2 9	—	Метод спутниковых геодезических измерений (определений)	M _t =√(0.07²+0.07²)=0.10
н659	—	—	—	4892 69.64	2217 743.7 7	—	Метод спутниковых геодезических измерений (определений)	M _t =√(0.07²+0.07²)=0.10

н658	—	—	—	4892 73.97	2217 740.2 9	—	Метод спутниковых геодезически х измерений (определений)	$Mt=\sqrt{(0.07^2+0.07^2)}=0.10$
н656	—	—	—	4892 69.37	2217 734.8 1	—	Метод спутниковых геодезически х измерений (определений)	$Mt=\sqrt{(0.07^2+0.07^2)}=0.10$
н657	—	—	—	4892 67.62	2217 734.6 6	—	Метод спутниковых геодезически х измерений (определений)	$Mt=\sqrt{(0.07^2+0.07^2)}=0.10$
н651	—	—	—	4892 63.48	2217 729.7 2	—	Метод спутниковых геодезически х измерений (определений)	$Mt=\sqrt{(0.07^2+0.07^2)}=0.10$

2. Сведения о характеристиках объекта недвижимости с кадастровым номером 50:14:0030406:983

№ п/п	Наименование характеристики	Значение характеристики
1	2	3
1.	Вид объекта недвижимости	Здание
2.	Ранее присвоенный государственный учетный номер (инвентарный) здания, сооружения, объекта незавершенного строительства	—
3.	Кадастровый номер земельного участка (земельных участков), в границах которого (которых) расположены здание, сооружение, объект незавершенного строительства	50:14:0030406:95
4.	Уникальный учетный номер кадастрового квартала, в границах которого расположены здание, сооружение, объект незавершенного строительства	50:14:0030406
5.	Адрес здания, сооружения, объекта незавершенного строительства	—

5.1	Сведения о местоположении здания, сооружения, объекта незавершенного строительства (при отсутствии адреса) в структурированном в соответствии с федеральной информационной адресной системой виде	—
5.2	Дополнительные сведения о местоположении	—
6.	Иные сведения	—

3. Пояснения к сведениям об объекте недвижимости с кадастровым номером 50:14:0030406:983

1.	—
----	---

Описание местоположения зданий, сооружений, объектов незавершенного строительства на земельном участке

1. Сведения о характерных точках контура объекта недвижимости с кадастровым номером =

Система координат МСК-50, зона 2

Зона № 2

Обозначение характерных точек контура	Содержатся в Едином государственном реестре недвижимости			Определены в ходе выполнения комплексных кадастровых работ			Метод определения координат	Формулы, примененные для расчета средней квадратической погрешности определения координат характерных точек (M _t), м, с подставленными в такие формулы значениями и итоговые (вычисленные) значения M _t , м
	Координаты , м		Радиус, м	Координаты , м		Радиус, м		
	X	Y	R	X	Y	R		
1	2	3	4	5	6	7	8	9
n1111	—	—	—	4895 26.54	2217 214.1 6	—	Метод спутниковых геодезически	M _t =√(0.07²+0.07²)=0.10

							х измерений (определений)	
н1114	—	—	—	4895 20.07	2217 223.1 7	—	Метод спутниковых геодезически х измерений (определений)	$Mt=\sqrt{(0.07^2+0.07^2)}=0.10$
н1113	—	—	—	4895 31.06	2217 231.0 7	—	Метод спутниковых геодезически х измерений (определений)	$Mt=\sqrt{(0.07^2+0.07^2)}=0.10$
н1112	—	—	—	4895 37.53	2217 222.0 5	—	Метод спутниковых геодезически х измерений (определений)	$Mt=\sqrt{(0.07^2+0.07^2)}=0.10$
н1111	—	—	—	4895 26.54	2217 214.1 6	—	Метод спутниковых геодезически х измерений (определений)	$Mt=\sqrt{(0.07^2+0.07^2)}=0.10$

2. Сведения о характеристиках объекта недвижимости с кадастровым номером 50:14:0000000:121515

№ п/п	Наименование характеристики	Значение характеристики
1	2	3
1.	Вид объекта недвижимости	Здание
2.	Ранее присвоенный государственный учетный номер (инвентарный) здания, сооружения, объекта незавершенного строительства	—
3.	Кадастровый номер земельного участка (земельных участков), в границах которого (которых) расположены здание, сооружение, объект незавершенного строительства	50:14:0030406:557
4.	Уникальный учетный номер кадастрового квартала, в границах которого расположены здание, сооружение,	50:14:0030406

	объект незавершенного строительства	
5.	Адрес здания, сооружения, объекта незавершенного строительства	—
5.1	Сведения о местоположении здания, сооружения, объекта незавершенного строительства (при отсутствии адреса) в структурированном в соответствии с федеральной информационной адресной системой виде	—
5.2	Дополнительные сведения о местоположении	—
6.	Иные сведения	—

3. Пояснения к сведениям об объекте недвижимости с кадастровым номером 50:14:0000000:121515

1.	—
----	---

Описание местоположения зданий, сооружений, объектов незавершенного строительства на земельном участке

1. Сведения о характерных точках контура объекта недвижимости с кадастровым номером =

Система координат МСК-50, зона 2

Зона № 2

Обозначение характерных точек контура	Содержатся в Едином государственном реестре недвижимости		Определены в ходе выполнения комплексных кадастровых работ			Метод определения координат	Формулы, примененные для расчета средней квадратической погрешности определения координат характерных точек (M_t), м, с подставленными в такие формулы значениями и итоговые (вычисленные) значения M_t , м	
	Координаты , м		Радиус, м	Координаты , м				Радиус, м
	X	Y	R	X	Y			R

1	2	3	4	5	6	7	8	9
н1115	—	—	—	4895 12.53	2217 219.7 6	—	Метод спутниковых геодезически х измерений (определений)	$Mt=\sqrt{(0.07^2+0.07^2)}=0.10$
н1118	—	—	—	4895 10.29	2217 222.9 2	—	Метод спутниковых геодезически х измерений (определений)	$Mt=\sqrt{(0.07^2+0.07^2)}=0.10$
н1117	—	—	—	4895 16.63	2217 227.4 2	—	Метод спутниковых геодезически х измерений (определений)	$Mt=\sqrt{(0.07^2+0.07^2)}=0.10$
н1116	—	—	—	4895 18.87	2217 224.2 7	—	Метод спутниковых геодезически х измерений (определений)	$Mt=\sqrt{(0.07^2+0.07^2)}=0.10$
н1115	—	—	—	4895 12.53	2217 219.7 6	—	Метод спутниковых геодезически х измерений (определений)	$Mt=\sqrt{(0.07^2+0.07^2)}=0.10$

2. Сведения о характеристиках объекта недвижимости с кадастровым номером 50:14:0030406:989

№ п/п	Наименование характеристики	Значение характеристики
1	2	3
1.	Вид объекта недвижимости	Здание
2.	Ранее присвоенный государственный учетный номер (инвентарный) здания, сооружения, объекта незавершенного строительства	—
3.	Кадастровый номер земельного участка (земельных участков), в границах которого (которых)	50:14:0030406:557

	расположены здание, сооружение, объект незавершенного строительства	
4.	Уникальный учетный номер кадастрового квартала, в границах которого расположены здание, сооружение, объект незавершенного строительства	50:14:0030406
5.	Адрес здания, сооружения, объекта незавершенного строительства	—
5.1	Сведения о местоположении здания, сооружения, объекта незавершенного строительства (при отсутствии адреса) в структурированном в соответствии с федеральной информационной адресной системой виде	—
5.2	Дополнительные сведения о местоположении	—
6.	Иные сведения	—

3. Пояснения к сведениям об объекте недвижимости с кадастровым номером 50:14:0030406:989

1.	—
----	---

Описание местоположения зданий, сооружений, объектов незавершенного строительства на земельном участке

1. Сведения о характерных точках контура объекта недвижимости с кадастровым номером
=

Система координат МСК-50, зона 2

Зона № 2

Обозначение характеристик	Содержатся в Едином государственном реестре недвижимости	Определены в ходе выполнения комплексных кадастровых работ	Метод определения координат	Формулы, примененные для расчета средней квадратической погрешности определения
---------------------------	--	--	-----------------------------	---

точек контура	Координаты, м		Радиус, м	Координаты, м		Радиус, м		координат характерных точек (M_t), м, с подставленными в такие формулы значениями и итоговые (вычисленные) значения M_t , м
	X	Y	R	X	Y	R		
1	2	3	4	5	6	7	8	9
н409	—	—	—	4891 32.41	2217 525.2 3	—	Метод спутниковых геодезических измерений (определений)	$M_t = \sqrt{(0.07^2 + 0.07^2)} = 0.10$
н410	—	—	—	4891 36.59	2217 522.0 5	—	Метод спутниковых геодезических измерений (определений)	$M_t = \sqrt{(0.07^2 + 0.07^2)} = 0.10$
н411	—	—	—	4891 43.99	2217 531.8 0	—	Метод спутниковых геодезических измерений (определений)	$M_t = \sqrt{(0.07^2 + 0.07^2)} = 0.10$
н412	—	—	—	4891 39.82	2217 534.9 7	—	Метод спутниковых геодезических измерений (определений)	$M_t = \sqrt{(0.07^2 + 0.07^2)} = 0.10$
н409	—	—	—	4891 32.41	2217 525.2 3	—	Метод спутниковых геодезических измерений (определений)	$M_t = \sqrt{(0.07^2 + 0.07^2)} = 0.10$

2. Сведения о характеристиках объекта недвижимости с кадастровым номером 50:14:0030406:990

№ п/п	Наименование характеристики	Значение характеристики
1	2	3
1.	Вид объекта недвижимости	Здание
2.	Ранее присвоенный государственный учетный номер (инвентарный) здания, сооружения, объекта незавершенного строительства	—
3.	Кадастровый номер земельного участка (земельных участков), в границах которого (которых) расположены здание, сооружение, объект незавершенного строительства	50:14:0030406:2235
4.	Уникальный учетный номер кадастрового квартала, в границах которого расположены здание, сооружение, объект незавершенного строительства	50:14:0030406
5.	Адрес здания, сооружения, объекта незавершенного строительства	—
5.1	Сведения о местоположении здания, сооружения, объекта незавершенного строительства (при отсутствии адреса) в структурированном в соответствии с федеральной информационной адресной системой виде	—
5.2	Дополнительные сведения о местоположении	—
6.	Иные сведения	—

3. Пояснения к сведениям об объекте недвижимости с кадастровым номером 50:14:0030406:990

1.	—
----	---

Описание местоположения зданий, сооружений, объектов незавершенного строительства на земельном участке

1. Сведения о характерных точках контура объекта недвижимости с кадастровым номером

=

Система координат МСК-50, зона 2

Зона № 2

Обозначение характерных точек контура	Содержатся в Едином государственном реестре недвижимости			Определены в ходе выполнения комплексных кадастровых работ			Метод определения координат	Формулы, примененные для расчета средней квадратической погрешности определения координат характерных точек (M _t), м, с подставленными в такие формулы значениями и итоговые (вычисленные) значения M _t , м
	Координаты , м		Радиус, м	Координаты , м		Радиус, м		
	X	Y	R	X	Y	R		
1	2	3	4	5	6	7	8	9
н1291	—	—	—	4896 86.19	2217 356.8 9	—	Метод спутниковых геодезических измерений (определений)	M _t =√(0.07²+0.07²)=0.10
н1292	—	—	—	4896 90.86	2217 361.6 0	—	Метод спутниковых геодезических измерений (определений)	M _t =√(0.07²+0.07²)=0.10
н1293	—	—	—	4896 85.09	2217 367.3 3	—	Метод спутниковых геодезических измерений (определений)	M _t =√(0.07²+0.07²)=0.10
н1294	—	—	—	4896 80.42	2217 362.6 2	—	Метод спутниковых геодезических измерений (определений)	M _t =√(0.07²+0.07²)=0.10

н1291	—	—	—	4896 86.19	2217 356.8 9	—	Метод спутниковых геодезически х измерений (определений)	$Mt = \sqrt{(0.07^2 + 0.07^2)} = 0.10$
-------	---	---	---	---------------	--------------------	---	--	--

2. Сведения о характеристиках объекта недвижимости с кадастровым номером 50:14:0030406:725

№ п/п	Наименование характеристики	Значение характеристики
1	2	3
1.	Вид объекта недвижимости	Здание
2.	Ранее присвоенный государственный учетный номер (инвентарный) здания, сооружения, объекта незавершенного строительства	—
3.	Кадастровый номер земельного участка (земельных участков), в границах которого (которых) расположены здание, сооружение, объект незавершенного строительства	50:14:0030406:64
4.	Уникальный учетный номер кадастрового квартала, в границах которого расположены здание, сооружение, объект незавершенного строительства	50:14:0030406
5.	Адрес здания, сооружения, объекта незавершенного строительства	—
5.1	Сведения о местоположении здания, сооружения, объекта незавершенного строительства (при отсутствии адреса) в структурированном в соответствии с федеральной информационной адресной системой виде	—
5.2	Дополнительные сведения о местоположении	—
6.	Иные сведения	—

3. Пояснения к сведениям об объекте недвижимости с кадастровым номером 50:14:0030406:725

1.	—
----	---

**Описание местоположения зданий, сооружений,
объектов незавершенного строительства на земельном участке**

1. Сведения о характерных точках контура объекта недвижимости с кадастровым номером =								
Система координат <u>МСК-50, зона 2</u>						Зона № <u>2</u>		
Обозначение характерных точек контура	Содержатся в Едином государственном реестре недвижимости			Определены в ходе выполнения комплексных кадастровых работ			Метод определения координат	Формулы, примененные для расчета средней квадратической погрешности определения координат характерных точек (Mt), м, с подставленными в такие формулы значениями и итоговые (вычисленные) значения Mt, м
	Координаты, м		Радиус, м	Координаты, м		Радиус, м		
	X	Y	R	X	Y	R		
1	2	3	4	5	6	7	8	9
н864	—	—	—	4893 42.47	2217 665.7 2	—	Метод спутниковых геодезических измерений (определений)	$Mt=\sqrt{(0.07^2+0.07^2)}=0.10$
н877	—	—	—	4893 45.91	2217 668.7 1	—	Метод спутниковых геодезических измерений (определений)	$Mt=\sqrt{(0.07^2+0.07^2)}=0.10$
н876	—	—	—	4893 51.48	2217 662.4 1	—	Метод спутниковых геодезических измерений (определений)	$Mt=\sqrt{(0.07^2+0.07^2)}=0.10$

н859	—	—	—	4893 48.36	2217 659.7 8	—	Метод спутниковых геодезически х измерений (определений)	$Mt=\sqrt{(0.07^2+0.07^2)}=0.10$
н855	—	—	—	4893 45.62	2217 657.1 9	—	Метод спутниковых геодезически х измерений (определений)	$Mt=\sqrt{(0.07^2+0.07^2)}=0.10$
н856	—	—	—	4893 43.80	2217 659.1 7	—	Метод спутниковых геодезически х измерений (определений)	$Mt=\sqrt{(0.07^2+0.07^2)}=0.10$
н867	—	—	—	4893 46.27	2217 661.4 0	—	Метод спутниковых геодезически х измерений (определений)	$Mt=\sqrt{(0.07^2+0.07^2)}=0.10$
н864	—	—	—	4893 42.47	2217 665.7 2	—	Метод спутниковых геодезически х измерений (определений)	$Mt=\sqrt{(0.07^2+0.07^2)}=0.10$

2. Сведения о характеристиках объекта недвижимости с кадастровым номером 50:14:0030406:806

№ п/п	Наименование характеристики	Значение характеристики
1	2	3
1.	Вид объекта недвижимости	Здание
2.	Ранее присвоенный государственный учетный номер (инвентарный) здания, сооружения, объекта незавершенного строительства	—
3.	Кадастровый номер земельного участка (земельных участков), в границах которого (которых) расположены здание, сооружение, объект	50:14:0030406:341

	незавершенного строительства	
4.	Уникальный учетный номер кадастрового квартала, в границах которого расположены здание, сооружение, объект незавершенного строительства	50:14:0030406
5.	Адрес здания, сооружения, объекта незавершенного строительства	—
5.1	Сведения о местоположении здания, сооружения, объекта незавершенного строительства (при отсутствии адреса) в структурированном в соответствии с федеральной информационной адресной системой виде	—
5.2	Дополнительные сведения о местоположении	—
6.	Иные сведения	—

3. Пояснения к сведениям об объекте недвижимости с кадастровым номером 50:14:0030406:806

1.	—
----	---

Описание местоположения зданий, сооружений, объектов незавершенного строительства на земельном участке

1. Сведения о характерных точках контура объекта недвижимости с кадастровым номером
=

Система координат МСК-50, зона 2

Зона № 2

Обозначение характерных точек контура	Содержатся в Едином государственном реестре недвижимости		Определены в ходе выполнения комплексных кадастровых работ		Метод определения координат	Формулы, примененные для расчета средней квадратической погрешности определения координат характерных точек (M_t), м, с подставленными в такие формулы значениями и итоговые (вычисленные) значения M_t , м
	Координаты, м	Радиус, м	Координаты, м	Радиус, м		

	X	Y	R	X	Y	R		
1	2	3	4	5	6	7	8	9
н1500	—	—	—	4899 66.74	2216 804.7 1	—	Метод спутниковых геодезически х измерений (определений)	$Mt=\sqrt{(0.07^2+0.07^2)}=0.10$
н1503	—	—	—	4899 57.44	2216 809.8 9	—	Метод спутниковых геодезически х измерений (определений)	$Mt=\sqrt{(0.07^2+0.07^2)}=0.10$
н1502	—	—	—	4899 63.21	2216 820.2 6	—	Метод спутниковых геодезически х измерений (определений)	$Mt=\sqrt{(0.07^2+0.07^2)}=0.10$
н1501	—	—	—	4899 72.51	2216 815.0 8	—	Метод спутниковых геодезически х измерений (определений)	$Mt=\sqrt{(0.07^2+0.07^2)}=0.10$
н1500	—	—	—	4899 66.74	2216 804.7 1	—	Метод спутниковых геодезически х измерений (определений)	$Mt=\sqrt{(0.07^2+0.07^2)}=0.10$

2. Сведения о характеристиках объекта недвижимости с кадастровым номером 50:14:0000000:125329

№ п/п	Наименование характеристики	Значение характеристики
1	2	3
1.	Вид объекта недвижимости	Здание
2.	Ранее присвоенный государственный учетный номер (инвентарный) здания, сооружения, объекта	—

	незавершенного строительства	
3.	Кадастровый номер земельного участка (земельных участков), в границах которого (которых) расположены здание, сооружение, объект незавершенного строительства	50:14:0030406:2143
4.	Уникальный учетный номер кадастрового квартала, в границах которого расположены здание, сооружение, объект незавершенного строительства	50:14:0030406
5.	Адрес здания, сооружения, объекта незавершенного строительства	—
5.1	Сведения о местоположении здания, сооружения, объекта незавершенного строительства (при отсутствии адреса) в структурированном в соответствии с федеральной информационной адресной системой виде	—
5.2	Дополнительные сведения о местоположении	—
6.	Иные сведения	—

3. Пояснения к сведениям об объекте недвижимости с кадастровым номером 50:14:0000000:125329

1.	—
----	---

Описание местоположения зданий, сооружений, объектов незавершенного строительства на земельном участке

1. Сведения о характерных точках контура объекта недвижимости с кадастровым номером
=

Система координат МСК-50, зона 2

Зона № 2

Обозначение характерных точек	Содержатся в Едином государственном реестре недвижимости	Определены в ходе выполнения комплексных кадастровых работ	Метод определения координат	Формулы, примененные для расчета средней квадратической погрешности определения
-------------------------------	--	--	-----------------------------	---

точек конту ра	Координаты , м		Радиу с, м	Координаты , м		Радиус, м		координат характерных точек (M _t), м, с подставленными в такие формулы значениями и итоговые (вычисленные) значения M _t , м
	X	Y	R	X	Y	R		
1	2	3	4	5	6	7	8	9
н1399	—	—	—	4898 83.36	2216 849.1 2	—	Метод спутниковых геодезически х измерений (определений)	$M_t = \sqrt{(0.07^2 + 0.07^2)} = 0.10$
н1400	—	—	—	4898 87.76	2216 857.6 9	—	Метод спутниковых геодезически х измерений (определений)	$M_t = \sqrt{(0.07^2 + 0.07^2)} = 0.10$
н1401	—	—	—	4898 77.23	2216 863.0 9	—	Метод спутниковых геодезически х измерений (определений)	$M_t = \sqrt{(0.07^2 + 0.07^2)} = 0.10$
н1402	—	—	—	4898 72.83	2216 854.5 2	—	Метод спутниковых геодезически х измерений (определений)	$M_t = \sqrt{(0.07^2 + 0.07^2)} = 0.10$
н1399	—	—	—	4898 83.36	2216 849.1 2	—	Метод спутниковых геодезически х измерений (определений)	$M_t = \sqrt{(0.07^2 + 0.07^2)} = 0.10$

2. Сведения о характеристиках объекта недвижимости с кадастровым номером 50:14:0000000:125346

№ п/п	Наименование характеристики	Значение характеристики
1	2	3
1.	Вид объекта недвижимости	Здание
2.	Ранее присвоенный государственный учетный номер (инвентарный) здания, сооружения, объекта незавершенного строительства	—
3.	Кадастровый номер земельного участка (земельных участков), в границах которого (которых) расположены здание, сооружение, объект незавершенного строительства	50:14:0030406:197
4.	Уникальный учетный номер кадастрового квартала, в границах которого расположены здание, сооружение, объект незавершенного строительства	50:14:0030406
5.	Адрес здания, сооружения, объекта незавершенного строительства	—
5.1	Сведения о местоположении здания, сооружения, объекта незавершенного строительства (при отсутствии адреса) в структурированном в соответствии с федеральной информационной адресной системой виде	—
5.2	Дополнительные сведения о местоположении	—
6.	Иные сведения	—

3. Пояснения к сведениям об объекте недвижимости с кадастровым номером 50:14:0000000:125346

1.	—
----	---

Описание местоположения зданий, сооружений, объектов незавершенного строительства на земельном участке

1. Сведения о характерных точках контура объекта недвижимости с кадастровым номером

—

Система координат МСК-50, зона 2

Зона № 2

Обозначение характерных точек контура	Содержатся в Едином государственном реестре недвижимости		Определены в ходе выполнения комплексных кадастровых работ				Метод определения координат	Формулы, примененные для расчета средней квадратической погрешности определения координат характерных точек (M _t), м, с подставленными в такие формулы значениями и итоговые (вычисленные) значения M _t , м
	Координаты , м		Радиус, м	Координаты , м		Радиус, м		
	X	Y	R	X	Y	R		
1	2	3	4	5	6	7	8	9
н1071	—	—	—	4895 27.47	2217 167.6 1	—	Метод спутниковых геодезических измерений (определений)	M _t =√(0.07 ² +0.07 ²)=0.10
н1072	—	—	—	4895 24.18	2217 172.5 5	—	Метод спутниковых геодезических измерений (определений)	M _t =√(0.07 ² +0.07 ²)=0.10
н1073	—	—	—	4895 15.34	2217 166.6 6	—	Метод спутниковых геодезических измерений (определений)	M _t =√(0.07 ² +0.07 ²)=0.10
н1074	—	—	—	4895 18.63	2217 161.7 2	—	Метод спутниковых геодезических измерений (определений)	M _t =√(0.07 ² +0.07 ²)=0.10

н1071	—	—	—	4895 27.47	2217 167.6 1	—	Метод спутниковых геодезически х измерений (определений)	$Mt=\sqrt{(0.07^2+0.07^2)}=0.10$
-------	---	---	---	---------------	--------------------	---	--	----------------------------------

2. Сведения о характеристиках объекта недвижимости с кадастровым номером 50:14:0030406:925

№ п/п	Наименование характеристики	Значение характеристики
1	2	3
1.	Вид объекта недвижимости	Здание
2.	Ранее присвоенный государственный учетный номер (инвентарный) здания, сооружения, объекта незавершенного строительства	—
3.	Кадастровый номер земельного участка (земельных участков), в границах которого (которых) расположены здание, сооружение, объект незавершенного строительства	50:14:0030406:2206
4.	Уникальный учетный номер кадастрового квартала, в границах которого расположены здание, сооружение, объект незавершенного строительства	50:14:0030406
5.	Адрес здания, сооружения, объекта незавершенного строительства	—
5.1	Сведения о местоположении здания, сооружения, объекта незавершенного строительства (при отсутствии адреса) в структурированном в соответствии с федеральной информационной адресной системой виде	—
5.2	Дополнительные сведения о местоположении	—
6.	Иные сведения	—

3. Пояснения к сведениям об объекте недвижимости с кадастровым номером 50:14:0030406:925

1.	—
----	---

**Описание местоположения зданий, сооружений,
объектов незавершенного строительства на земельном участке**

1. Сведения о характерных точках контура объекта недвижимости с кадастровым номером =								
Система координат <u>МСК-50, зона 2</u>							Зона № <u>2</u>	
Обозначение характерных точек контура	Содержатся в Едином государственном реестре недвижимости			Определены в ходе выполнения комплексных кадастровых работ			Метод определения координат	Формулы, примененные для расчета средней квадратической погрешности определения координат характерных точек (Mt), м, с подставленными в такие формулы значениями и итоговые (вычисленные) значения Mt, м
	Координаты, м		Радиус, м	Координаты, м		Радиус, м		
	X	Y	R	X	Y	R		
1	2	3	4	5	6	7	8	9
н500	—	—	—	4892 79.29	2217 465.9 7	—	Метод спутниковых геодезических измерений (определений)	$Mt=\sqrt{(0.07^2+0.07^2)}=0.10$
н501	—	—	—	4892 73.71	2217 471.3 5	—	Метод спутниковых геодезических измерений (определений)	$Mt=\sqrt{(0.07^2+0.07^2)}=0.10$
н502	—	—	—	4892 65.43	2217 462.7 6	—	Метод спутниковых геодезических измерений (определений)	$Mt=\sqrt{(0.07^2+0.07^2)}=0.10$

н503	—	—	—	4892 71.01	2217 457.3 8	—	Метод спутниковых геодезически х измерений (определений)	$Mt=\sqrt{(0.07^2+0.07^2)}=0.10$
н500	—	—	—	4892 79.29	2217 465.9 7	—	Метод спутниковых геодезически х измерений (определений)	$Mt=\sqrt{(0.07^2+0.07^2)}=0.10$

2. Сведения о характеристиках объекта недвижимости с кадастровым номером 50:14:0000000:114701

№ п/п	Наименование характеристики	Значение характеристики
1	2	3
1.	Вид объекта недвижимости	Здание
2.	Ранее присвоенный государственный учетный номер (инвентарный) здания, сооружения, объекта незавершенного строительства	—
3.	Кадастровый номер земельного участка (земельных участков), в границах которого (которых) расположены здание, сооружение, объект незавершенного строительства	50:14:0030406:464
4.	Уникальный учетный номер кадастрового квартала, в границах которого расположены здание, сооружение, объект незавершенного строительства	50:14:0030406
5.	Адрес здания, сооружения, объекта незавершенного строительства	—
5.1	Сведения о местоположении здания, сооружения, объекта незавершенного строительства (при отсутствии адреса) в структурированном в соответствии с федеральной информационной адресной системой виде	—
5.2	Дополнительные сведения о местоположении	—
6.	Иные сведения	—

3. Пояснения к сведениям об объекте недвижимости с кадастровым номером 50:14:0000000:114701

1.	—									
Описание местоположения зданий, сооружений, объектов незавершенного строительства на земельном участке										
1. Сведения о характерных точках контура объекта недвижимости с кадастровым номером =										
Система координат <u>МСК-50, зона 2</u>						Зона № <u>2</u>				
Обозначение характерных точек контура	Содержатся в Едином государственном реестре недвижимости			Определены в ходе выполнения комплексных кадастровых работ			Метод определения координат	Формулы, примененные для расчета средней квадратической погрешности определения координат характерных точек (M _t), м, с подставленными в такие формулы значениями и итоговые (вычисленные) значения M _t , м		
	Координаты , м		Радиус, м	Координаты , м		Радиус, м				
	X	Y	R	X	Y	R				
1	2	3	4	5	6	7	8	9		
н1504	—	—	—	4899 19.19	2216 928.0 5	—	Метод спутниковых геодезических измерений (определений)	M _t =√(0.07²+0.07²)=0.10		
н1505	—	—	—	4899 12.04	2216 931.6 0	—	Метод спутниковых геодезических измерений (определений)	M _t =√(0.07²+0.07²)=0.10		
н1506	—	—	—	4899	2216 922.7	—	Метод спутниковых	M _t =√(0.07²+0.07²)=0.		

				07.63	2		геодезическ х измерений (определений)	10
н1507	—	—	—	4899 14.78	2216 919.1 7	—	Метод спутниковых геодезическ х измерений (определений)	$Mt=\sqrt{(0.07^2+0.07^2)}=0.10$
н1504	—	—	—	4899 19.19	2216 928.0 5	—	Метод спутниковых геодезическ х измерений (определений)	$Mt=\sqrt{(0.07^2+0.07^2)}=0.10$

2. Сведения о характеристиках объекта недвижимости с кадастровым номером 50:14:0000000:120060

№ п/п	Наименование характеристики	Значение характеристики
1	2	3
1.	Вид объекта недвижимости	Здание
2.	Ранее присвоенный государственный учетный номер (инвентарный) здания, сооружения, объекта незавершенного строительства	—
3.	Кадастровый номер земельного участка (земельных участков), в границах которого (которых) расположены здание, сооружение, объект незавершенного строительства	50:14:0030406:706
4.	Уникальный учетный номер кадастрового квартала, в границах которого расположены здание, сооружение, объект незавершенного строительства	50:14:0030406
5.	Адрес здания, сооружения, объекта незавершенного строительства	—
5.1	Сведения о местоположении здания, сооружения, объекта незавершенного строительства (при отсутствии адреса) в структурированном в соответствии с федеральной информационной адресной системой виде	—
5.2	Дополнительные сведения о местоположении	—

6.	Иные сведения					—		
3. Пояснения к сведениям об объекте недвижимости с кадастровым номером 50:14:00000000:120060								
1.	—							
Описание местоположения зданий, сооружений, объектов незавершенного строительства на земельном участке								
1. Сведения о характерных точках контура объекта недвижимости с кадастровым номером —								
Система координат МСК-50, зона 2						Зона № 2		
Обозначение характерных точек контура	Содержатся в Едином государственном реестре недвижимости			Определены в ходе выполнения комплексных кадастровых работ			Метод определения координат	Формулы, примененные для расчета средней квадратической погрешности определения координат характерных точек (M _t), м, с подставленными в такие формулы значениями и итоговые (вычисленные) значения M _t , м
	Координаты, м		Радиус, м	Координаты, м		Радиус, м		
	X	Y	R	X	Y	R		
1	2	3	4	5	6	7	8	9
н144	—	—	—	4889 75.41	2217 647.1 1	—	Метод спутниковых геодезических измерений (определений)	M _t =√(0.07²+0.07²)=0.10
н145	—	—	—	4889 81.01	2217 643.2 4	—	Метод спутниковых геодезических измерений	M _t =√(0.07²+0.07²)=0.10

							(определений)	
н146	—	—	—	4889 87.00	2217 651.9 0	—	Метод спутниковых геодезических измерений (определений)	$Mt=\sqrt{(0.07^2+0.07^2)}=0.10$
н147	—	—	—	4889 81.40	2217 655.7 7	—	Метод спутниковых геодезических измерений (определений)	$Mt=\sqrt{(0.07^2+0.07^2)}=0.10$
н144	—	—	—	4889 75.41	2217 647.1 1	—	Метод спутниковых геодезических измерений (определений)	$Mt=\sqrt{(0.07^2+0.07^2)}=0.10$

2. Сведения о характеристиках объекта недвижимости с кадастровым номером 50:14:0000000:8396

№ п/п	Наименование характеристики	Значение характеристики
1	2	3
1.	Вид объекта недвижимости	Здание
2.	Ранее присвоенный государственный учетный номер (инвентарный) здания, сооружения, объекта незавершенного строительства	—
3.	Кадастровый номер земельного участка (земельных участков), в границах которого (которых) расположены здание, сооружение, объект незавершенного строительства	50:14:0030406:433
4.	Уникальный учетный номер кадастрового квартала, в границах которого расположены здание, сооружение, объект незавершенного строительства	50:14:0030406
5.	Адрес здания, сооружения, объекта незавершенного строительства	—
5.1	Сведения о местоположении здания, сооружения, объекта незавершенного строительства (при отсутствии адреса) в структурированном в соответствии с федеральной информационной	—

	адресной системой виде							
5.2	Дополнительные сведения о местоположении					—		
6.	Иные сведения					—		
3. Пояснения к сведениям об объекте недвижимости с кадастровым номером 50:14:00000000:8396								
1.	—							
Описание местоположения зданий, сооружений, объектов незавершенного строительства на земельном участке								
1. Сведения о характерных точках контура объекта недвижимости с кадастровым номером =								
Система координат МСК-50, зона 2				Зона № 2				
Обозначение характерных точек контура	Содержатся в Едином государственном реестре недвижимости			Определены в ходе выполнения комплексных кадастровых работ		Метод определения координат	Формулы, примененные для расчета средней квадратической погрешности определения координат характерных точек (M _t), м, с подставленными в такие формулы значениями и итоговые (вычисленные) значения M _t , м	
	Координаты, м		Радиус, м	Координаты, м				Радиус, м
	X	Y	R	X	Y			R
1	2	3	4	5	6	7	8	9
н160	—	—	—	4889 52.58	2217 757.2 8	—	Метод спутниковых геодезических измерений (определений)	M _t =√(0.07²+0.07²)=0.10

н161	—	—	—	4889 61.79	2217 771.7 1	—	Метод спутниковых геодезически х измерений (определений)	$Mt=\sqrt{(0.07^2+0.07^2)}=0.10$
н162	—	—	—	4889 55.23	2217 775.6 7	—	Метод спутниковых геодезически х измерений (определений)	$Mt=\sqrt{(0.07^2+0.07^2)}=0.10$
н163	—	—	—	4889 52.28	2217 771.0 9	—	Метод спутниковых геодезически х измерений (определений)	$Mt=\sqrt{(0.07^2+0.07^2)}=0.10$
н164	—	—	—	4889 48.06	2217 773.6 8	—	Метод спутниковых геодезически х измерений (определений)	$Mt=\sqrt{(0.07^2+0.07^2)}=0.10$
н165	—	—	—	4889 40.53	2217 762.4 3	—	Метод спутниковых геодезически х измерений (определений)	$Mt=\sqrt{(0.07^2+0.07^2)}=0.10$
н166	—	—	—	4889 45.21	2217 759.6 9	—	Метод спутниковых геодезически х измерений (определений)	$Mt=\sqrt{(0.07^2+0.07^2)}=0.10$
н167	—	—	—	4889 46.21	2217 761.1 9	—	Метод спутниковых геодезически х измерений (определений)	$Mt=\sqrt{(0.07^2+0.07^2)}=0.10$
н160	—	—	—	4889 52.58	2217 757.2 8	—	Метод спутниковых геодезически	$Mt=\sqrt{(0.07^2+0.07^2)}=0.10$

							х измерений (определений)	
2. Сведения о характеристиках объекта недвижимости с кадастровым номером <u>50:14:0050280:56</u>								
№ п/п	Наименование характеристики						Значение характеристики	
1	2						3	
1.	Вид объекта недвижимости						Здание	
2.	Ранее присвоенный государственный учетный номер (инвентарный) здания, сооружения, объекта незавершенного строительства						—	
3.	Кадастровый номер земельного участка (земельных участков), в границах которого (которых) расположены здание, сооружение, объект незавершенного строительства						50:14:0030406:1609	
4.	Уникальный учетный номер кадастрового квартала, в границах которого расположены здание, сооружение, объект незавершенного строительства						50:14:0030406	
5.	Адрес здания, сооружения, объекта незавершенного строительства						—	
5.1	Сведения о местоположении здания, сооружения, объекта незавершенного строительства (при отсутствии адреса) в структурированном в соответствии с федеральной информационной адресной системой виде						—	
5.2	Дополнительные сведения о местоположении						—	
6.	Иные сведения						—	
3. Пояснения к сведениям об объекте недвижимости с кадастровым номером <u>50:14:0050280:56</u>								
1.	—							
Описание местоположения зданий, сооружений, объектов незавершенного строительства на земельном участке								
1. Сведения о характерных точках контура объекта недвижимости с кадастровым номером =								
Система координат <u>МСК-50, зона 2</u>					Зона № <u>2</u>			

Обозначение характерных точек контура	Содержатся в Едином государственном реестре недвижимости			Определены в ходе выполнения комплексных кадастровых работ			Метод определения координат	Формулы, примененные для расчета средней квадратической погрешности определения координат характерных точек (M _t), м, с подставленными в такие формулы значениями и итоговые (вычисленные) значения M _t , м
	Координаты , м		Радиус, м	Координаты , м		Радиус, м		
	X	Y	R	X	Y	R		
1	2	3	4	5	6	7	8	9
н168	—	—	—	4889 81.64	2217 744.9 0	—	Метод спутниковых геодезических измерений (определений)	M _t =√(0.07²+0.07²)=0.10
н171	—	—	—	4889 83.70	2217 748.6 3	—	Метод спутниковых геодезических измерений (определений)	M _t =√(0.07²+0.07²)=0.10
н170	—	—	—	4889 86.53	2217 747.0 8	—	Метод спутниковых геодезических измерений (определений)	M _t =√(0.07²+0.07²)=0.10
н169	—	—	—	4889 84.47	2217 743.3 4	—	Метод спутниковых геодезических измерений (определений)	M _t =√(0.07²+0.07²)=0.10

н168	—	—	—	4889 81.64	2217 744.9 0	—	Метод спутниковых геодезически х измерений (определений)	$Mt=\sqrt{(0.07^2+0.07^2)}=0.10$
------	---	---	---	---------------	--------------------	---	--	----------------------------------

2. Сведения о характеристиках объекта недвижимости с кадастровым номером 50:14:0050280:55

№ п/п	Наименование характеристики	Значение характеристики
1	2	3
1.	Вид объекта недвижимости	Здание
2.	Ранее присвоенный государственный учетный номер (инвентарный) здания, сооружения, объекта незавершенного строительства	—
3.	Кадастровый номер земельного участка (земельных участков), в границах которого (которых) расположены здание, сооружение, объект незавершенного строительства	50:14:0030406:1609
4.	Уникальный учетный номер кадастрового квартала, в границах которого расположены здание, сооружение, объект незавершенного строительства	50:14:0030406
5.	Адрес здания, сооружения, объекта незавершенного строительства	—
5.1	Сведения о местоположении здания, сооружения, объекта незавершенного строительства (при отсутствии адреса) в структурированном в соответствии с федеральной информационной адресной системой виде	—
5.2	Дополнительные сведения о местоположении	—
6.	Иные сведения	—

3. Пояснения к сведениям об объекте недвижимости с кадастровым номером 50:14:0050280:55

1.	—
----	---

**Описание местоположения зданий, сооружений,
объектов незавершенного строительства на земельном участке**

1. Сведения о характерных точках контура объекта недвижимости с кадастровым номером =								
Система координат <u>МСК-50, зона 2</u>							Зона № <u>2</u>	
Обозначение характерных точек контура	Содержатся в Едином государственном реестре недвижимости			Определены в ходе выполнения комплексных кадастровых работ			Метод определения координат	Формулы, примененные для расчета средней квадратической погрешности определения координат характерных точек (M_t), м, с подставленными в такие формулы значениями и итоговые (вычисленные) значения M_t , м
	Координаты , м		Радиус, м	Координаты , м		Радиус, м		
	X	Y	R	X	Y	R		
1	2	3	4	5	6	7	8	9
н1411	—	—	—	4898 58.31	2216 897.8 5	—	Метод спутниковых геодезическ их измерений (определений)	$M_t=\sqrt{(0.07^2+0.07^2)}=0.10$
н1412	—	—	—	4898 62.01	2216 904.8 1	—	Метод спутниковых геодезическ их измерений (определений)	$M_t=\sqrt{(0.07^2+0.07^2)}=0.10$
н1413	—	—	—	4898 56.93	2216 907.5 1	—	Метод спутниковых геодезическ их измерений (определений)	$M_t=\sqrt{(0.07^2+0.07^2)}=0.10$

н1414	—	—	—	4898 53.23	2216 900.5 5	—	Метод спутниковых геодезически х измерений (определений)	$Mt=\sqrt{(0.07^2+0.07^2)}=0.10$
н1411	—	—	—	4898 58.31	2216 897.8 5	—	Метод спутниковых геодезически х измерений (определений)	$Mt=\sqrt{(0.07^2+0.07^2)}=0.10$

2. Сведения о характеристиках объекта недвижимости с кадастровым номером 50:14:0000000:3664

№ п/п	Наименование характеристики	Значение характеристики
1	2	3
1.	Вид объекта недвижимости	Здание
2.	Ранее присвоенный государственный учетный номер (инвентарный) здания, сооружения, объекта незавершенного строительства	—
3.	Кадастровый номер земельного участка (земельных участков), в границах которого (которых) расположены здание, сооружение, объект незавершенного строительства	50:14:0030406:289
4.	Уникальный учетный номер кадастрового квартала, в границах которого расположены здание, сооружение, объект незавершенного строительства	50:14:0030406
5.	Адрес здания, сооружения, объекта незавершенного строительства	—
5.1	Сведения о местоположении здания, сооружения, объекта незавершенного строительства (при отсутствии адреса) в структурированном в соответствии с федеральной информационной адресной системой виде	—
5.2	Дополнительные сведения о местоположении	—
6.	Иные сведения	—

3. Пояснения к сведениям об объекте недвижимости с кадастровым номером 50:14:0000000:3664

1.	—									
Описание местоположения зданий, сооружений, объектов незавершенного строительства на земельном участке										
1. Сведения о характерных точках контура объекта недвижимости с кадастровым номером =										
Система координат МСК-50, зона 2						Зона № 2				
Обозначение характерных точек контура	Содержатся в Едином государственном реестре недвижимости			Определены в ходе выполнения комплексных кадастровых работ			Метод определения координат	Формулы, примененные для расчета средней квадратической погрешности определения координат характерных точек (M _t), м, с подставленными в такие формулы значениями и итоговые (вычисленные) значения M _t , м		
	Координаты, м		Радиус, м	Координаты, м		Радиус, м				
	X	Y	R	X	Y	R				
1	2	3	4	5	6	7	8	9		
н1415	—	—	—	4898 75.81	2216 909.0 0	—	Метод спутниковых геодезических измерений (определений)	M _t =√(0.07²+0.07²)=0.10		
н1418	—	—	—	4898 71.41	2216 911.2 0	—	Метод спутниковых геодезических измерений (определений)	M _t =√(0.07²+0.07²)=0.10		
н1417	—	—	—	4898	2216 917.1	—	Метод спутниковых	M _t =√(0.07²+0.07²)=0.		

				74.38	3		геодезическ х измерений (определений)	10
н1416	—	—	—	4898 78.78	2216 914.9 3	—	Метод спутниковых геодезическ х измерений (определений)	$Mt=\sqrt{(0.07^2+0.07^2)}=0.10$
н1415	—	—	—	4898 75.81	2216 909.0 0	—	Метод спутниковых геодезическ х измерений (определений)	$Mt=\sqrt{(0.07^2+0.07^2)}=0.10$

2. Сведения о характеристиках объекта недвижимости с кадастровым номером 50:14:0000000:3228

№ п/п	Наименование характеристики	Значение характеристики
1	2	3
1.	Вид объекта недвижимости	Здание
2.	Ранее присвоенный государственный учетный номер (инвентарный) здания, сооружения, объекта незавершенного строительства	—
3.	Кадастровый номер земельного участка (земельных участков), в границах которого (которых) расположены здание, сооружение, объект незавершенного строительства	50:14:0030406:289
4.	Уникальный учетный номер кадастрового квартала, в границах которого расположены здание, сооружение, объект незавершенного строительства	50:14:0030406
5.	Адрес здания, сооружения, объекта незавершенного строительства	—
5.1	Сведения о местоположении здания, сооружения, объекта незавершенного строительства (при отсутствии адреса) в структурированном в соответствии с федеральной информационной адресной системой виде	—
5.2	Дополнительные сведения о местоположении	—

6.	Иные сведения					—		
3. Пояснения к сведениям об объекте недвижимости с кадастровым номером 50:14:0000000:3228								
1.	—							
Описание местоположения зданий, сооружений, объектов незавершенного строительства на земельном участке								
1. Сведения о характерных точках контура объекта недвижимости с кадастровым номером =								
Система координат МСК-50, зона 2						Зона № 2		
Обозначение характерных точек контура	Содержатся в Едином государственном реестре недвижимости			Определены в ходе выполнения комплексных кадастровых работ			Метод определения координат	Формулы, примененные для расчета средней квадратической погрешности определения координат характерных точек (M _t), м, с подставленными в такие формулы значениями и итоговые (вычисленные) значения M _t , м
	Координаты, м		Радиус, м	Координаты, м		Радиус, м		
	X	Y	R	X	Y	R		
1	2	3	4	5	6	7	8	9
н1075	—	—	—	4895 14.62	2217 187.0 2	—	Метод спутниковых геодезических измерений (определений)	M _t =√(0.07²+0.07²)=0.10
н1076	—	—	—	4895 10.06	2217 193.3 0	—	Метод спутниковых геодезических измерений	M _t =√(0.07²+0.07²)=0.10

							(определений)	
н1077	—	—	—	4894 98.68	2217 185.0 5	—	Метод спутниковых геодезических измерений (определений)	$Mt=\sqrt{(0.07^2+0.07^2)}=0.10$
н1078	—	—	—	4895 03.23	2217 178.7 7	—	Метод спутниковых геодезических измерений (определений)	$Mt=\sqrt{(0.07^2+0.07^2)}=0.10$
н1075	—	—	—	4895 14.62	2217 187.0 2	—	Метод спутниковых геодезических измерений (определений)	$Mt=\sqrt{(0.07^2+0.07^2)}=0.10$

2. Сведения о характеристиках объекта недвижимости с кадастровым номером 50:14:0030406:1168

№ п/п	Наименование характеристики	Значение характеристики
1	2	3
1.	Вид объекта недвижимости	Здание
2.	Ранее присвоенный государственный учетный номер (инвентарный) здания, сооружения, объекта незавершенного строительства	—
3.	Кадастровый номер земельного участка (земельных участков), в границах которого (которых) расположены здание, сооружение, объект незавершенного строительства	50:14:0030406:34
4.	Уникальный учетный номер кадастрового квартала, в границах которого расположены здание, сооружение, объект незавершенного строительства	50:14:0030406
5.	Адрес здания, сооружения, объекта незавершенного строительства	—
5.1	Сведения о местоположении здания, сооружения, объекта незавершенного строительства (при отсутствии адреса) в структурированном в соответствии с федеральной информационной	—

	адресной системой виде							
5.2	Дополнительные сведения о местоположении					—		
6.	Иные сведения					—		
3. Пояснения к сведениям об объекте недвижимости с кадастровым номером 50:14:0030406:1168								
1.	—							
Описание местоположения зданий, сооружений, объектов незавершенного строительства на земельном участке								
1. Сведения о характерных точках контура объекта недвижимости с кадастровым номером =								
Система координат МСК-50, зона 2				Зона № 2				
Обозначение характерных точек контура	Содержатся в Едином государственном реестре недвижимости			Определены в ходе выполнения комплексных кадастровых работ		Метод определения координат	Формулы, примененные для расчета средней квадратической погрешности определения координат характерных точек (M _t), м, с подставленными в такие формулы значениями и итоговые (вычисленные) значения M _t , м	
	Координаты, м		Радиус, м	Координаты, м				Радиус, м
	X	Y	R	X	Y			R
1	2	3	4	5	6	7	8	9
н148	—	—	—	4889 89.49	2217 688.8 3	—	Метод спутниковых геодезических измерений (определений)	M _t =√(0.07²+0.07²)=0.10

н151	—	—	—	4889 80.90	2217 695.4 6	—	Метод спутниковых геодезически х измерений (определений)	$Mt=\sqrt{(0.07^2+0.07^2)}=0.10$
н150	—	—	—	4889 84.13	2217 699.6 5	—	Метод спутниковых геодезически х измерений (определений)	$Mt=\sqrt{(0.07^2+0.07^2)}=0.10$
н149	—	—	—	4889 92.72	2217 693.0 2	—	Метод спутниковых геодезически х измерений (определений)	$Mt=\sqrt{(0.07^2+0.07^2)}=0.10$
н148	—	—	—	4889 89.49	2217 688.8 3	—	Метод спутниковых геодезически х измерений (определений)	$Mt=\sqrt{(0.07^2+0.07^2)}=0.10$

2. Сведения о характеристиках объекта недвижимости с кадастровым номером 50:14:0030406:741

№ п/п	Наименование характеристики	Значение характеристики
1	2	3
1.	Вид объекта недвижимости	Здание
2.	Ранее присвоенный государственный учетный номер (инвентарный) здания, сооружения, объекта незавершенного строительства	—
3.	Кадастровый номер земельного участка (земельных участков), в границах которого (которых) расположены здание, сооружение, объект незавершенного строительства	—
4.	Уникальный учетный номер кадастрового квартала, в границах которого расположены здание, сооружение, объект незавершенного строительства	50:14:0030406
5.	Адрес здания, сооружения, объекта незавершенного строительства	—

5.1	Сведения о местоположении здания, сооружения, объекта незавершенного строительства (при отсутствии адреса) в структурированном в соответствии с федеральной информационной адресной системой виде	—
5.2	Дополнительные сведения о местоположении	—
6.	Иные сведения	—

3. Пояснения к сведениям об объекте недвижимости с кадастровым номером 50:14:0030406:741

1.	—
----	---

Описание местоположения зданий, сооружений, объектов незавершенного строительства на земельном участке

1. Сведения о характерных точках контура объекта недвижимости с кадастровым номером =

Система координат МСК-50, зона 2

Зона № 2

Обозначение характерных точек контура	Содержатся в Едином государственном реестре недвижимости			Определены в ходе выполнения комплексных кадастровых работ			Метод определения координат	Формулы, примененные для расчета средней квадратической погрешности определения координат характерных точек (M_t), м, с подставленными в такие формулы значениями и итоговые (вычисленные) значения M_t , м
	Координаты, м		Радиус, м	Координаты, м		Радиус, м		
	X	Y	R	X	Y	R		
1	2	3	4	5	6	7	8	9
н967	—	—	—	4894 39.17	2217 433.8 1	—	Метод спутниковых геодезически	$M_t = \sqrt{(0.07^2 + 0.07^2)} = 0.10$

							х измерений (определений)	
н970	—	—	—	4894 37.79	2217 432.5 7	—	Метод спутниковых геодезически х измерений (определений)	$Mt=\sqrt{(0.07^2+0.07^2)}=0.10$
н969	—	—	—	4894 34.92	2217 435.8 7	—	Метод спутниковых геодезически х измерений (определений)	$Mt=\sqrt{(0.07^2+0.07^2)}=0.10$
н968	—	—	—	4894 36.31	2217 437.0 1	—	Метод спутниковых геодезически х измерений (определений)	$Mt=\sqrt{(0.07^2+0.07^2)}=0.10$
н967	—	—	—	4894 39.17	2217 433.8 1	—	Метод спутниковых геодезически х измерений (определений)	$Mt=\sqrt{(0.07^2+0.07^2)}=0.10$

2. Сведения о характеристиках объекта недвижимости с кадастровым номером 50:14:0030406:1659

№ п/п	Наименование характеристики	Значение характеристики
1	2	3
1.	Вид объекта недвижимости	Сооружение
2.	Ранее присвоенный государственный учетный номер (инвентарный) здания, сооружения, объекта незавершенного строительства	—
3.	Кадастровый номер земельного участка (земельных участков), в границах которого (которых) расположены здание, сооружение, объект незавершенного строительства	50:14:0030406:176
4.	Уникальный учетный номер кадастрового квартала, в границах которого расположены здание, сооружение,	50:14:0030406

	объект незавершенного строительства	
5.	Адрес здания, сооружения, объекта незавершенного строительства	—
5.1	Сведения о местоположении здания, сооружения, объекта незавершенного строительства (при отсутствии адреса) в структурированном в соответствии с федеральной информационной адресной системой виде	—
5.2	Дополнительные сведения о местоположении	—
6.	Иные сведения	—

3. Пояснения к сведениям об объекте недвижимости с кадастровым номером 50:14:0030406:1659

1.	—
----	---

Описание местоположения зданий, сооружений, объектов незавершенного строительства на земельном участке

1. Сведения о характерных точках контура объекта недвижимости с кадастровым номером =

Система координат МСК-50, зона 2

Зона № 2

Обозначение характерных точек контура	Содержатся в Едином государственном реестре недвижимости		Определены в ходе выполнения комплексных кадастровых работ			Метод определения координат	Формулы, примененные для расчета средней квадратической погрешности определения координат характерных точек (M_t), м, с подставленными в такие формулы значениями и итоговые (вычисленные) значения M_t , м	
	Координаты , м		Радиус, м	Координаты , м				Радиус, м
	X	Y	R	X	Y			R

1	2	3	4	5	6	7	8	9
н488	—	—	—	4891 22.15	2217 907.6 2	—	Метод спутниковых геодезически х измерений (определений)	$Mt=\sqrt{(0.07^2+0.07^2)}=0.10$
н491	—	—	—	4891 29.67	2217 915.5 8	—	Метод спутниковых геодезически х измерений (определений)	$Mt=\sqrt{(0.07^2+0.07^2)}=0.10$
н490	—	—	—	4891 34.81	2217 910.7 2	—	Метод спутниковых геодезически х измерений (определений)	$Mt=\sqrt{(0.07^2+0.07^2)}=0.10$
н489	—	—	—	4891 27.29	2217 902.7 7	—	Метод спутниковых геодезически х измерений (определений)	$Mt=\sqrt{(0.07^2+0.07^2)}=0.10$
н488	—	—	—	4891 22.15	2217 907.6 2	—	Метод спутниковых геодезически х измерений (определений)	$Mt=\sqrt{(0.07^2+0.07^2)}=0.10$

2. Сведения о характеристиках объекта недвижимости с кадастровым номером 50:14:0030406:1732

№ п/п	Наименование характеристики	Значение характеристики
1	2	3
1.	Вид объекта недвижимости	Здание
2.	Ранее присвоенный государственный учетный номер (инвентарный) здания, сооружения, объекта незавершенного строительства	—
3.	Кадастровый номер земельного участка (земельных участков), в границах которого (которых)	50:14:0030406:625

	расположены здание, сооружение, объект незавершенного строительства	
4.	Уникальный учетный номер кадастрового квартала, в границах которого расположены здание, сооружение, объект незавершенного строительства	50:14:0030406
5.	Адрес здания, сооружения, объекта незавершенного строительства	—
5.1	Сведения о местоположении здания, сооружения, объекта незавершенного строительства (при отсутствии адреса) в структурированном в соответствии с федеральной информационной адресной системой виде	—
5.2	Дополнительные сведения о местоположении	—
6.	Иные сведения	—

3. Пояснения к сведениям об объекте недвижимости с кадастровым номером 50:14:0030406:1732

1.	—
----	---

Описание местоположения зданий, сооружений, объектов незавершенного строительства на земельном участке

1. Сведения о характерных точках контура объекта недвижимости с кадастровым номером
=

Система координат МСК-50, зона 2

Зона № 2

Обозначение характерных	Содержатся в Едином государственном реестре недвижимости	Определены в ходе выполнения комплексных кадастровых работ	Метод определения координат	Формулы, примененные для расчета средней квадратической погрешности определения
-------------------------	--	--	-----------------------------	---

точек контура	Координаты, м		Радиус, м	Координаты, м		Радиус, м		координат характерных точек (M_t), м, с подставленными в такие формулы значениями и итоговые (вычисленные) значения M_t , м
	X	Y	R	X	Y	R		
1	2	3	4	5	6	7	8	9
н924	—	—	—	4894 85.02	2217 283.4 6	—	Метод спутниковых геодезических измерений (определений)	$M_t = \sqrt{(0.07^2 + 0.07^2)} = 0.10$
н925	—	—	—	4894 76.82	2217 276.9 0	—	Метод спутниковых геодезических измерений (определений)	$M_t = \sqrt{(0.07^2 + 0.07^2)} = 0.10$
н926	—	—	—	4894 82.47	2217 269.8 4	—	Метод спутниковых геодезических измерений (определений)	$M_t = \sqrt{(0.07^2 + 0.07^2)} = 0.10$
н927	—	—	—	4894 90.67	2217 276.4 0	—	Метод спутниковых геодезических измерений (определений)	$M_t = \sqrt{(0.07^2 + 0.07^2)} = 0.10$
н924	—	—	—	4894 85.02	2217 283.4 6	—	Метод спутниковых геодезических измерений (определений)	$M_t = \sqrt{(0.07^2 + 0.07^2)} = 0.10$

2. Сведения о характеристиках объекта недвижимости с кадастровым номером 50:14:0030406:720

№ п/п	Наименование характеристики	Значение характеристики
1	2	3
1.	Вид объекта недвижимости	Здание
2.	Ранее присвоенный государственный учетный номер (инвентарный) здания, сооружения, объекта незавершенного строительства	—
3.	Кадастровый номер земельного участка (земельных участков), в границах которого (которых) расположены здание, сооружение, объект незавершенного строительства	50:14:0030406:655
4.	Уникальный учетный номер кадастрового квартала, в границах которого расположены здание, сооружение, объект незавершенного строительства	50:14:0030406
5.	Адрес здания, сооружения, объекта незавершенного строительства	—
5.1	Сведения о местоположении здания, сооружения, объекта незавершенного строительства (при отсутствии адреса) в структурированном в соответствии с федеральной информационной адресной системой виде	—
5.2	Дополнительные сведения о местоположении	—
6.	Иные сведения	—

3. Пояснения к сведениям об объекте недвижимости с кадастровым номером 50:14:0030406:720

1.	—
----	---

Описание местоположения зданий, сооружений, объектов незавершенного строительства на земельном участке

1. Сведения о характерных точках контура объекта недвижимости с кадастровым номером
=

Система координат МСК-50, зона 2

Зона № 2

Обозначение характерных точек контура	Содержатся в Едином государственном реестре недвижимости		Определены в ходе выполнения комплексных кадастровых работ				Метод определения координат	Формулы, примененные для расчета средней квадратической погрешности определения координат характерных точек (M _t), м, с подставленными в такие формулы значениями и итоговые (вычисленные) значения M _t , м
	Координаты , м		Радиус, м	Координаты , м		Радиус, м		
	X	Y	R	X	Y	R		
1	2	3	4	5	6	7	8	9
н595	—	—	—	4892 25.31	2217 684.4 8	—	Метод спутниковых геодезических измерений (определений)	M _t =√(0.07²+0.07²)=0.10
н601	—	—	—	4892 23.20	2217 686.9 6	—	Метод спутниковых геодезических измерений (определений)	M _t =√(0.07²+0.07²)=0.10
н600	—	—	—	4892 29.54	2217 692.3 7	—	Метод спутниковых геодезических измерений (определений)	M _t =√(0.07²+0.07²)=0.10
н599	—	—	—	4892 30.51	2217 691.1 9	—	Метод спутниковых геодезических измерений (определений)	M _t =√(0.07²+0.07²)=0.10

н598	—	—	—	4892 32.73	2217 688.3 6	—	Метод спутниковых геодезически х измерений (определений)	$Mt=\sqrt{(0.07^2+0.07^2)}=0.10$
н597	—	—	—	4892 30.71	2217 686.7 7	—	Метод спутниковых геодезически х измерений (определений)	$Mt=\sqrt{(0.07^2+0.07^2)}=0.10$
н596	—	—	—	4892 29.63	2217 688.0 8	—	Метод спутниковых геодезически х измерений (определений)	$Mt=\sqrt{(0.07^2+0.07^2)}=0.10$
н595	—	—	—	4892 25.31	2217 684.4 8	—	Метод спутниковых геодезически х измерений (определений)	$Mt=\sqrt{(0.07^2+0.07^2)}=0.10$

2. Сведения о характеристиках объекта недвижимости с кадастровым номером 50:14:0030406:910

№ п/п	Наименование характеристики	Значение характеристики
1	2	3
1.	Вид объекта недвижимости	Здание
2.	Ранее присвоенный государственный учетный номер (инвентарный) здания, сооружения, объекта незавершенного строительства	—
3.	Кадастровый номер земельного участка (земельных участков), в границах которого (которых) расположены здание, сооружение, объект незавершенного строительства	50:14:0030406:400
4.	Уникальный учетный номер кадастрового квартала, в границах которого расположены здание, сооружение, объект незавершенного строительства	50:14:0030406
5.	Адрес здания, сооружения, объекта незавершенного строительства	—

5.1	Сведения о местоположении здания, сооружения, объекта незавершенного строительства (при отсутствии адреса) в структурированном в соответствии с федеральной информационной адресной системой виде	—
5.2	Дополнительные сведения о местоположении	—
6.	Иные сведения	—

3. Пояснения к сведениям об объекте недвижимости с кадастровым номером 50:14:0030406:910

1.	—
----	---

Описание местоположения зданий, сооружений, объектов незавершенного строительства на земельном участке

1. Сведения о характерных точках контура объекта недвижимости с кадастровым номером =

Система координат МСК-50, зона 2

Зона № 2

Обозначение характерных точек контура	Содержатся в Едином государственном реестре недвижимости			Определены в ходе выполнения комплексных кадастровых работ			Метод определения координат	Формулы, примененные для расчета средней квадратической погрешности определения координат характерных точек (M_t), м, с подставленными в такие формулы значениями и итоговые (вычисленные) значения M_t , м
	Координаты, м		Радиус, м	Координаты, м		Радиус, м		
	X	Y	R	X	Y	R		
1	2	3	4	5	6	7	8	9
н551	—	—	—	4892 75.70	2217 503.7 7	—	Метод спутниковых геодезически	$M_t = \sqrt{(0.07^2 + 0.07^2)} = 0.10$

							х измерений (определений)	
н555	—	—	—	4892 72.06	2217 507.4 3	—	Метод спутниковых геодезически х измерений (определений)	$Mt=\sqrt{(0.07^2+0.07^2)}=0.10$
н554	—	—	—	4892 78.95	2217 514.2 8	—	Метод спутниковых геодезически х измерений (определений)	$Mt=\sqrt{(0.07^2+0.07^2)}=0.10$
н553	—	—	—	4892 82.59	2217 510.6 2	—	Метод спутниковых геодезически х измерений (определений)	$Mt=\sqrt{(0.07^2+0.07^2)}=0.10$
н552	—	—	—	4892 80.17	2217 508.1 7	—	Метод спутниковых геодезически х измерений (определений)	$Mt=\sqrt{(0.07^2+0.07^2)}=0.10$
н551	—	—	—	4892 75.70	2217 503.7 7	—	Метод спутниковых геодезически х измерений (определений)	$Mt=\sqrt{(0.07^2+0.07^2)}=0.10$

2. Сведения о характеристиках объекта недвижимости с кадастровым номером 50:14:0030406:914

№ п/п	Наименование характеристики	Значение характеристики
1	2	3
1.	Вид объекта недвижимости	Здание
2.	Ранее присвоенный государственный учетный номер (инвентарный) здания, сооружения, объекта незавершенного строительства	—

3.	Кадастровый номер земельного участка (земельных участков), в границах которого (которых) расположены здание, сооружение, объект незавершенного строительства	50:14:0030406:1809		
4.	Уникальный учетный номер кадастрового квартала, в границах которого расположены здание, сооружение, объект незавершенного строительства	50:14:0030406		
5.	Адрес здания, сооружения, объекта незавершенного строительства	—		
5.1	Сведения о местоположении здания, сооружения, объекта незавершенного строительства (при отсутствии адреса) в структурированном в соответствии с федеральной информационной адресной системой виде	—		
5.2	Дополнительные сведения о местоположении	—		
6.	Иные сведения	—		
3. Пояснения к сведениям об объекте недвижимости с кадастровым номером 50:14:0030406:914				
1.	—			
Описание местоположения зданий, сооружений, объектов незавершенного строительства на земельном участке				
1. Сведения о характерных точках контура объекта недвижимости с кадастровым номером =				
Система координат МСК-50, зона 2		Зона № 2		
Обозначение характерных	Содержатся в Едином государственном реестре недвижимости	Определены в ходе выполнения комплексных кадастровых работ	Метод определения координат	Формулы, примененные для расчета средней квадратической погрешности определения

точек контура	Координаты, м		Радиус, м	Координаты, м		Радиус, м		координат характерных точек (M_t), м, с подставленными в такие формулы значениями и итоговые (вычисленные) значения M_t , м
	X	Y	R	X	Y	R		
1	2	3	4	5	6	7	8	9
н777	—	—	—	4893 09.50	2217 464.5 0	—	Метод спутниковых геодезических измерений (определений)	$M_t = \sqrt{(0.07^2 + 0.07^2)} = 0.10$
н780	—	—	—	4893 06.78	2217 467.3 3	—	Метод спутниковых геодезических измерений (определений)	$M_t = \sqrt{(0.07^2 + 0.07^2)} = 0.10$
н779	—	—	—	4893 11.09	2217 471.4 8	—	Метод спутниковых геодезических измерений (определений)	$M_t = \sqrt{(0.07^2 + 0.07^2)} = 0.10$
н778	—	—	—	4893 13.82	2217 468.6 6	—	Метод спутниковых геодезических измерений (определений)	$M_t = \sqrt{(0.07^2 + 0.07^2)} = 0.10$
н777	—	—	—	4893 09.50	2217 464.5 0	—	Метод спутниковых геодезических измерений (определений)	$M_t = \sqrt{(0.07^2 + 0.07^2)} = 0.10$

2. Сведения о характеристиках объекта недвижимости с кадастровым номером 50:14:0030406:906

№ п/п	Наименование характеристики	Значение характеристики
1	2	3
1.	Вид объекта недвижимости	Здание
2.	Ранее присвоенный государственный учетный номер (инвентарный) здания, сооружения, объекта незавершенного строительства	—
3.	Кадастровый номер земельного участка (земельных участков), в границах которого (которых) расположены здание, сооружение, объект незавершенного строительства	50:14:0030406:510
4.	Уникальный учетный номер кадастрового квартала, в границах которого расположены здание, сооружение, объект незавершенного строительства	50:14:0030406
5.	Адрес здания, сооружения, объекта незавершенного строительства	—
5.1	Сведения о местоположении здания, сооружения, объекта незавершенного строительства (при отсутствии адреса) в структурированном в соответствии с федеральной информационной адресной системой виде	—
5.2	Дополнительные сведения о местоположении	—
6.	Иные сведения	—

3. Пояснения к сведениям об объекте недвижимости с кадастровым номером 50:14:0030406:906

1.	—
----	---

Описание местоположения зданий, сооружений, объектов незавершенного строительства на земельном участке

1. Сведения о характерных точках контура объекта недвижимости с кадастровым номером

—

Система координат МСК-50, зона 2

Зона № 2

Обозначение характерных точек контура	Содержатся в Едином государственном реестре недвижимости			Определены в ходе выполнения комплексных кадастровых работ			Метод определения координат	Формулы, примененные для расчета средней квадратической погрешности определения координат характерных точек (M_t), м, с подставленными в такие формулы значениями и итоговые (вычисленные) значения M_t , м
	Координаты , м		Радиус, с, м	Координаты , м		Радиус, м		
	X	Y	R	X	Y	R		
1	2	3	4	5	6	7	8	9
н1295	—	—	—	4896 21.62	2217 366.4 0	—	Метод спутниковых геодезических измерений (определений)	$M_t = \sqrt{(0.07^2 + 0.07^2)} = 0.10$
н1298	—	—	—	4896 17.27	2217 370.1 5	—	Метод спутниковых геодезических измерений (определений)	$M_t = \sqrt{(0.07^2 + 0.07^2)} = 0.10$
н1297	—	—	—	4896 20.12	2217 373.4 5	—	Метод спутниковых геодезических измерений (определений)	$M_t = \sqrt{(0.07^2 + 0.07^2)} = 0.10$
н1296	—	—	—	4896 24.46	2217 369.7 0	—	Метод спутниковых геодезических измерений (определений)	$M_t = \sqrt{(0.07^2 + 0.07^2)} = 0.10$

н1295	—	—	—	4896 21.62	2217 366.4 0	—	Метод спутниковых геодезически х измерений (определений)	$Mt = \sqrt{(0.07^2 + 0.07^2)} = 0.10$
-------	---	---	---	---------------	--------------------	---	--	--

2. Сведения о характеристиках объекта недвижимости с кадастровым номером 50:14:0030406:893

№ п/п	Наименование характеристики	Значение характеристики
1	2	3
1.	Вид объекта недвижимости	Здание
2.	Ранее присвоенный государственный учетный номер (инвентарный) здания, сооружения, объекта незавершенного строительства	—
3.	Кадастровый номер земельного участка (земельных участков), в границах которого (которых) расположены здание, сооружение, объект незавершенного строительства	50:14:0030406:2179
4.	Уникальный учетный номер кадастрового квартала, в границах которого расположены здание, сооружение, объект незавершенного строительства	50:14:0030406
5.	Адрес здания, сооружения, объекта незавершенного строительства	—
5.1	Сведения о местоположении здания, сооружения, объекта незавершенного строительства (при отсутствии адреса) в структурированном в соответствии с федеральной информационной адресной системой виде	—
5.2	Дополнительные сведения о местоположении	—
6.	Иные сведения	—

3. Пояснения к сведениям об объекте недвижимости с кадастровым номером 50:14:0030406:893

1.	—
----	---

**Описание местоположения зданий, сооружений,
объектов незавершенного строительства на земельном участке**

1. Сведения о характерных точках контура объекта недвижимости с кадастровым номером =								
Система координат <u>МСК-50, зона 2</u>							Зона № 2	
Обозначение характерных точек контура	Содержатся в Едином государственном реестре недвижимости		Определены в ходе выполнения комплексных кадастровых работ		Метод определения координат		Формулы, примененные для расчета средней квадратической погрешности определения координат характерных точек (M_t), м, с подставленными в такие формулы значениями и итоговые (вычисленные) значения M_t, м	
	Координаты, м		Радиус, м	Координаты, м				
	X	Y	R	X	Y	R		
1	2	3	4	5	6	7	8	9
н413	—	—	—	4891 85.23	2217 555.0 8	—	Метод спутниковых геодезических измерений (определений)	$M_t = \sqrt{(0.07^2 + 0.07^2)} = 0.10$
н414	—	—	—	4891 83.92	2217 552.9 7	—	Метод спутниковых геодезических измерений (определений)	$M_t = \sqrt{(0.07^2 + 0.07^2)} = 0.10$
н415	—	—	—	4891 86.54	2217 551.2 6	—	Метод спутниковых геодезических измерений (определений)	$M_t = \sqrt{(0.07^2 + 0.07^2)} = 0.10$

н416	—	—	—	4891 86.39	2217 549.0 6	—	Метод спутниковых геодезически х измерений (определений)	$Mt=\sqrt{(0.07^2+0.07^2)}=0.10$
н417	—	—	—	4891 88.32	2217 547.9 0	—	Метод спутниковых геодезически х измерений (определений)	$Mt=\sqrt{(0.07^2+0.07^2)}=0.10$
н418	—	—	—	4891 90.14	2217 548.7 5	—	Метод спутниковых геодезически х измерений (определений)	$Mt=\sqrt{(0.07^2+0.07^2)}=0.10$
н419	—	—	—	4891 91.57	2217 551.1 4	—	Метод спутниковых геодезически х измерений (определений)	$Mt=\sqrt{(0.07^2+0.07^2)}=0.10$
н413	—	—	—	4891 85.23	2217 555.0 8	—	Метод спутниковых геодезически х измерений (определений)	$Mt=\sqrt{(0.07^2+0.07^2)}=0.10$

2. Сведения о характеристиках объекта недвижимости с кадастровым номером 50:14:0030406:1251

№ п/п	Наименование характеристики	Значение характеристики
1	2	3
1.	Вид объекта недвижимости	Здание
2.	Ранее присвоенный государственный учетный номер (инвентарный) здания, сооружения, объекта незавершенного строительства	—
3.	Кадастровый номер земельного участка (земельных участков), в границах которого (которых) расположены здание, сооружение, объект	50:14:0030406:74

	незавершенного строительства	
4.	Уникальный учетный номер кадастрового квартала, в границах которого расположены здание, сооружение, объект незавершенного строительства	50:14:0030406
5.	Адрес здания, сооружения, объекта незавершенного строительства	—
5.1	Сведения о местоположении здания, сооружения, объекта незавершенного строительства (при отсутствии адреса) в структурированном в соответствии с федеральной информационной адресной системой виде	—
5.2	Дополнительные сведения о местоположении	—
6.	Иные сведения	—

3. Пояснения к сведениям об объекте недвижимости с кадастровым номером 50:14:0030406:1251

1.	—
----	---

Сведения о зданиях, сооружениях, объектах незавершенного строительства, необходимые для исправления реестровых ошибок в сведениях об описании их местоположения

1. Сведения о характерных точках контура Здание

вид объекта недвижимости (здание, сооружение, объект незавершенного строительства)

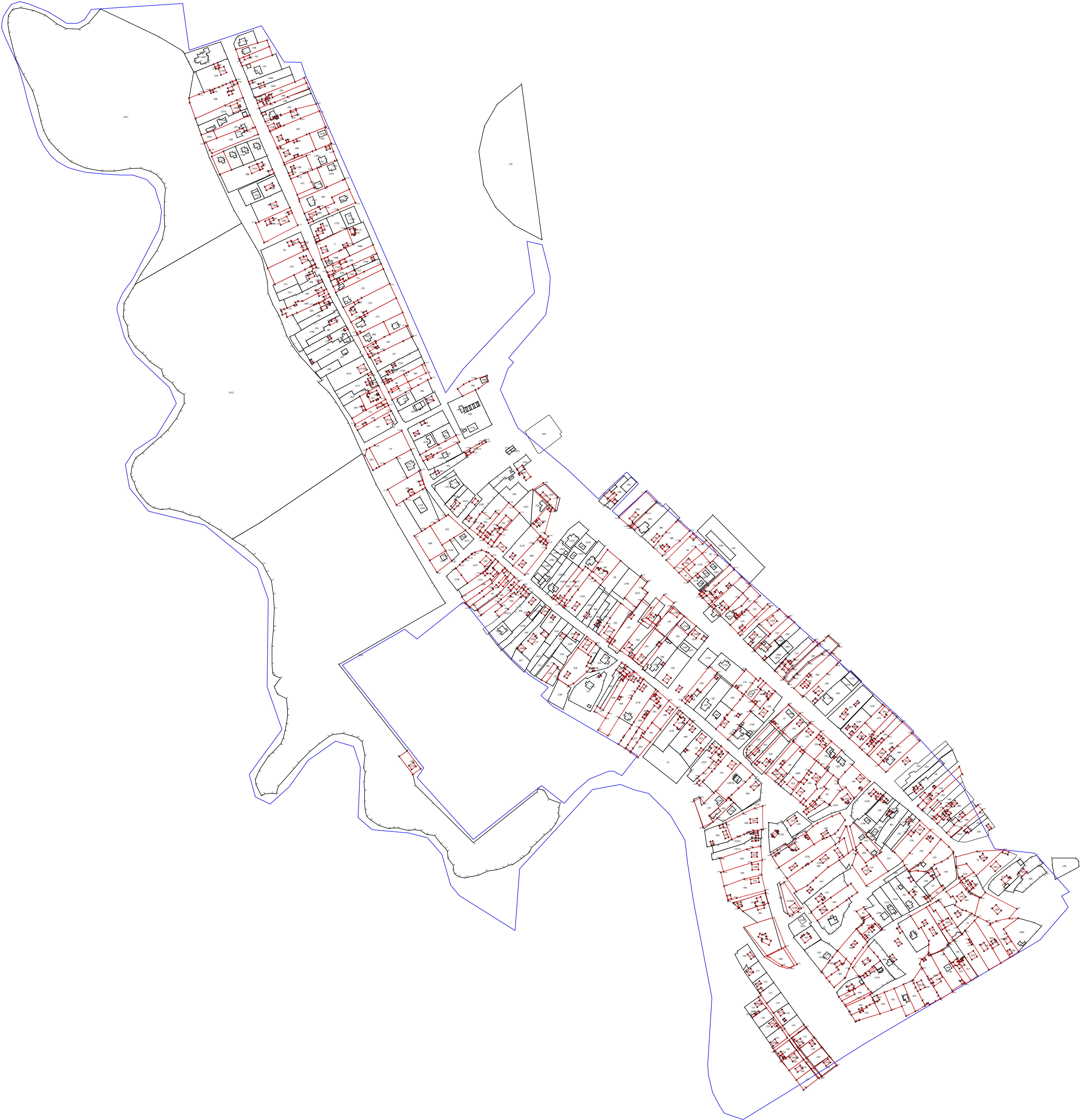
с кадастровым номером 50:14:0030406:1711

Система координат МСК-50, зона 2

Зона № 2

Обозначение характерных точек контура	Содержащиеся в Едином государственном реестре недвижимости			Определены в ходе выполнения комплексных кадастровых работ			Метод определения координат	Формулы, примененные для расчета средней квадратической погрешности определения координат характерных точек (M_t), м, с подставленными в такие формулы значениями и итоговые (вычисленные) значения M_t , м
	координаты, м		радиус, м	координаты, м		радиус, м		
	X	Y	R	X	Y	R		
1	2	3	4	5	6	7	8	9

н1164	—	—	—	4895 79.19	2217 411.8 1	—	Метод спутниковых геодезических измерений (определений)	$Mt=\sqrt{(0.07^2+0.07^2)}$)=0.10
н1165	—	—	—	4895 69.76	2217 421.0 3	—	Метод спутниковых геодезических измерений (определений)	$Mt=\sqrt{(0.07^2+0.07^2)}$)=0.10
н1166	—	—	—	4895 65.74	2217 416.9 2	—	Метод спутниковых геодезических измерений (определений)	$Mt=\sqrt{(0.07^2+0.07^2)}$)=0.10
н1167	—	—	—	4895 68.52	2217 414.2 4	—	Метод спутниковых геодезических измерений (определений)	$Mt=\sqrt{(0.07^2+0.07^2)}$)=0.10
н1168	—	—	—	4895 64.08	2217 409.5 8	—	Метод спутниковых геодезических измерений (определений)	$Mt=\sqrt{(0.07^2+0.07^2)}$)=0.10
н1169	—	—	—	4895 68.26	2217 405.5 7	—	Метод спутниковых геодезических измерений (определений)	$Mt=\sqrt{(0.07^2+0.07^2)}$)=0.10
н1170	—	—	—	4895 72.01	2217 409.5 5	—	Метод спутниковых геодезических измерений (определений)	$Mt=\sqrt{(0.07^2+0.07^2)}$)=0.10
н1171	—	—	—	4895 74.63	2217 407.0 7	—	Метод спутниковых геодезических измерений (определений)	$Mt=\sqrt{(0.07^2+0.07^2)}$)=0.10
н1164	—	—	—	4895 79.19	2217 411.8 1	—	Метод спутниковых геодезических измерений	$Mt=\sqrt{(0.07^2+0.07^2)}$)=0.10

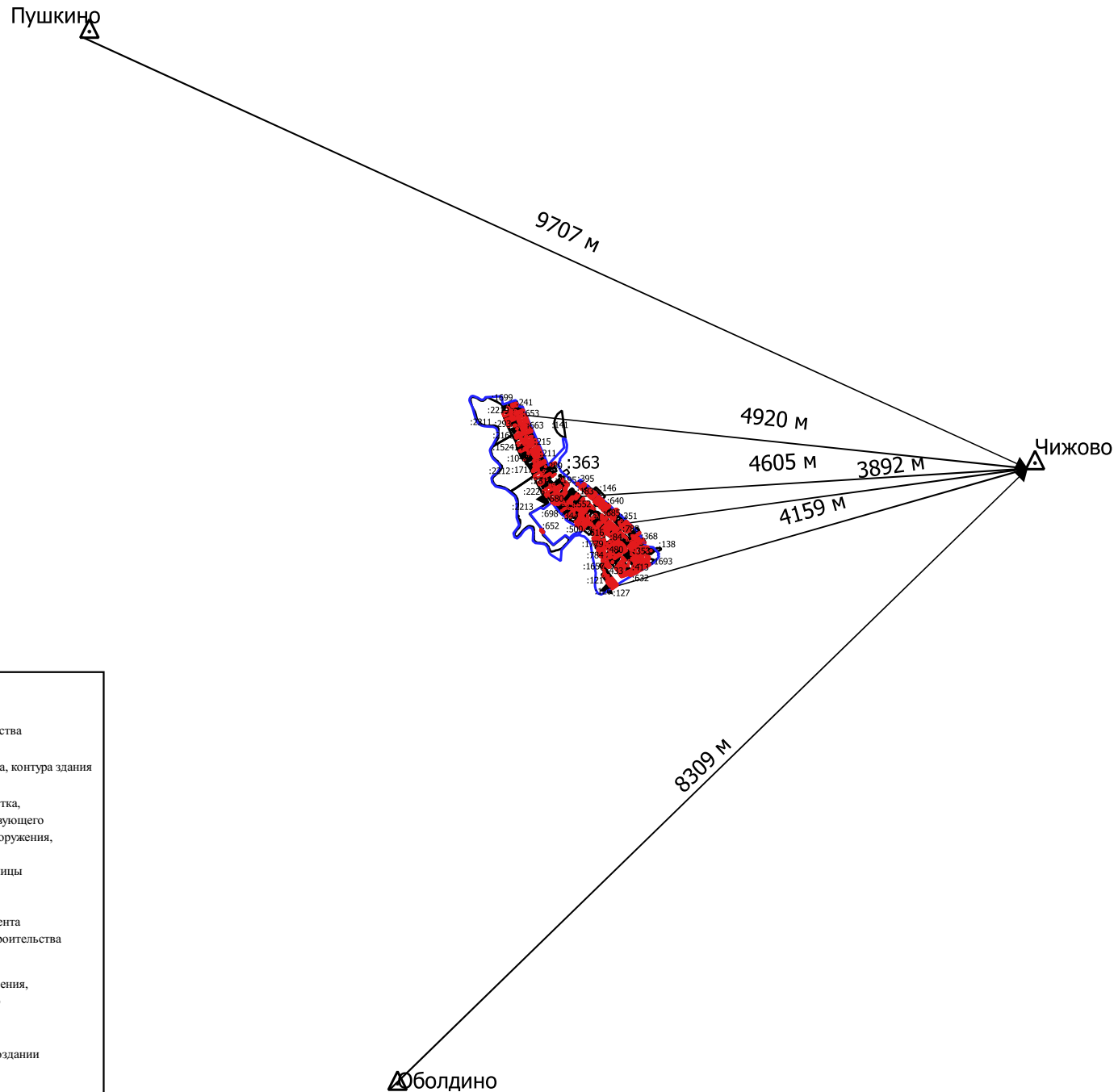


- Условные обозначения:
- границы земельного участка, контур здания, сооружения, объекта незавершенного строительства
 - — характерная точка границы земельного участка, контур здания
 - существующая часть границы земельного участка, часть контура образованного проекцией существующего наземного инженерного объекта здания, сооружения, объекта незавершенного строительства
 - линия, образующая или уточняющая часть границы земельного участка, часть контура образованного проекцией наземного инженерного объекта здания, сооружения, объекта незавершенного строительства
 - границы кадастрового листа
 - границы территориальных образований и (или) границ населенных пунктов
 - границы зон с особыми условиями использования территории










Условные обозначения:

№ п/п	Название условного знака	Изображение	Описание изображения
1	2	3	4
1	Границы земельного участка		для изображения применяются условные знаки №2, №3
2	Часть границы земельного участка: а) существующая часть границы б) вновь образованная или уточненная часть границы		сплошная линия черного цвета толщиной 0,2 мм сплошная линия красного цвета толщиной 0,2 мм (допускается линия черного цвета, выделенная маркером красного цвета, шириной до 3,0 мм)
3	Характерная точка границы земельного участка		круг черного цвета диаметром 1,5 мм
4	Контур здания, сооружения, объекта незавершенного строительства, размеры которого могут быть переданы в масштабе графической части		для изображения применяются условные знаки №6, №7
5	Контур здания, сооружения, объекта незавершенного строительства, размеры которого не могут быть переданы в масштабе графической части		квадрат черного цвета с длиной стороны 3,0 мм
	Контур сооружения, объекта незавершенного строительства, представляющий собой окружность, размеры которой не могут быть переданы в масштабе графической части		круг черного цвета диаметром 3,0 мм
6	Часть контура здания, сооружения, объекта незавершенного строительства: а) образованного проекцией существующего наземного конструктивного элемента здания, сооружения, объекта незавершенного строительства б) образованного проекцией вновь образованного наземного конструктивного элемента здания, сооружения, объекта незавершенного строительства в) образованного проекцией существующего надземного конструктивного элемента здания, сооружения, объекта незавершенного строительства г) образованного проекцией вновь образованного надземного конструктивного элемента здания, сооружения, объекта незавершенного строительства д) образованного проекцией существующего подземного конструктивного элемента здания, сооружения, объекта незавершенного строительства е) образованного проекцией вновь образованного подземного конструктивного элемента здания, сооружения, объекта незавершенного строительства		сплошная линия черного цвета, толщиной 0,2 мм сплошная линия красного цвета толщиной 0,2 мм (допускается линия черного цвета, выделенная маркером красного цвета, шириной до 3,0 мм) штрихпунктирная линия черного цвета толщиной 0,2 мм с длиной штриха 2,0 мм, с интервалом между штрихами и пунктирами 1,0 мм штрихпунктирная линия красного цвета толщиной 0,2 мм с длиной штриха 2,0 мм, с интервалом между штрихами и пунктирами 1,0 мм штрихпунктирная линия черного цвета толщиной 0,2 мм, длиной штриха 2,0 мм, интервалом между штрихами и пунктирами 1,0 мм штрихпунктирная линия красного цвета толщиной 0,2 мм, длиной штриха 2,0 мм, интервалом между штрихами и пунктирами 1,0 мм
7	Характерная точка контура здания		круг черного цвета диаметром 1,0 мм
8	Пункт геодезической основы: а) пункт государственной геодезической сети б) пункт геодезической сети специального назначения, созданной в соответствии с законодательством о геодезии и картографии		равносторонний треугольник со стороной 3,0 мм с точкой внутри квадрат со стороной 2,0 мм с точкой внутри
9	Точка съемочного обоснования		окружность диаметром 1,0 мм с точкой внутри
10	Направления геодезических построений при создании съемочного обоснования		сплошная линия черного цвета толщиной 0,5 мм
11	Направления геодезических построений при определении координат характерных точек границ земельного участка		сплошная линия черного цвета со стрелкой толщиной 0,2 мм

Схема геодезических построений



Условные обозначения:

-  – Границы земельного участка, контура здания, сооружения, объекта незавершенного строительства
-  – Характерная точка границы земельного участка, контура здания
-  – существующая часть границы земельного участка, часть контура образованного проекцией существующего наземного конструктивного элемента здания, сооружения, объекта незавершенного строительства
-  – вновь образованная или уточненная часть границы земельного участка, часть контура образованного проекцией вновь образованного наземного конструктивного элемента здания, сооружения, объекта незавершенного строительства
-  – пункт государственной геодезической сети
-  – пункт геодезической сети специального назначения, созданной в соответствии с законодательством о геодезии и картографии
-  – точка съемочного обоснования
-  – Направления геодезических построений при создании съемочного обоснования
-  – Направления геодезических построений при определении координат характерных точек границ земельного участка

Условные обозначения:

№ п/п	Название условного знака	Изображение	Описание изображения
1	2	3	4
1	Границы земельного участка		для изображения применяются условные знаки №2, №3
2	Часть границы земельного участка: а) существующая часть границы б) вновь образованная или уточненная часть границы		сплошная линия черного цвета толщиной 0,2 мм сплошная линия красного цвета толщиной 0,2 мм (допускается линия черного цвета, выделенная маркером красного цвета, шириной до 3,0 мм)
3	Характерная точка границы земельного участка		круг черного цвета диаметром 1,5 мм
4	Контур здания, сооружения, объекта незавершенного строительства, размеры которого могут быть переданы в масштабе графической части		для изображения применяются условные знаки №6, №7
5	Контур здания, сооружения, объекта незавершенного строительства, размеры которого не могут быть переданы в масштабе графической части		квадрат черного цвета с длиной стороны 3,0 мм
	Контур сооружения, объекта незавершенного строительства, представляющий собой окружность, размеры которой не могут быть переданы в масштабе графической части		круг черного цвета диаметром 3,0 мм
6	Часть контура здания, сооружения, объекта незавершенного строительства: а) образованного проекцией существующего наземного конструктивного элемента здания, сооружения, объекта незавершенного строительства б) образованного проекцией вновь образованного наземного конструктивного элемента здания, сооружения, объекта незавершенного строительства в) образованного проекцией существующего надземного конструктивного элемента здания, сооружения, объекта незавершенного строительства г) образованного проекцией вновь образованного надземного конструктивного элемента здания, сооружения, объекта незавершенного строительства д) образованного проекцией существующего подземного конструктивного элемента здания, сооружения, объекта незавершенного строительства е) образованного проекцией вновь образованного подземного конструктивного элемента здания, сооружения, объекта незавершенного строительства		сплошная линия черного цвета, толщиной 0,2 мм сплошная линия красного цвета толщиной 0,2 мм (допускается линия черного цвета, выделенная маркером красного цвета, шириной до 3,0 мм) штрихпунктирная линия черного цвета толщиной 0,2 мм с длиной штриха 2,0 мм, с интервалом между штрихами и пунктирами 1,0 мм штрихпунктирная линия красного цвета толщиной 0,2 мм с длиной штриха 2,0 мм, с интервалом между штрихами и пунктирами 1,0 мм штрихпунктирная линия черного цвета толщиной 0,2 мм, длиной штриха 2,0 мм, интервалом между штрихами и пунктирами 1,0 мм штрихпунктирная линия красного цвета толщиной 0,2 мм, длиной штриха 2,0 мм, интервалом между штрихами и пунктирами 1,0 мм
7	Характерная точка контура здания		круг черного цвета диаметром 1,0 мм
8	Пункт геодезической основы: а) пункт государственной геодезической сети б) пункт геодезической сети специального назначения, созданной в соответствии с законодательством о геодезии и картографии		равносторонний треугольник со стороной 3,0 мм с точкой внутри квадрат со стороной 2,0 мм с точкой внутри
9	Точка съемочного обоснования		окружность диаметром 1,0 мм с точкой внутри
10	Направления геодезических построений при создании съемочного обоснования		сплошная линия черного цвета толщиной 0,5 мм
11	Направления геодезических построений при определении координат характерных точек границ земельного участка		сплошная линия черного цвета со стрелкой толщиной 0,2 мм