

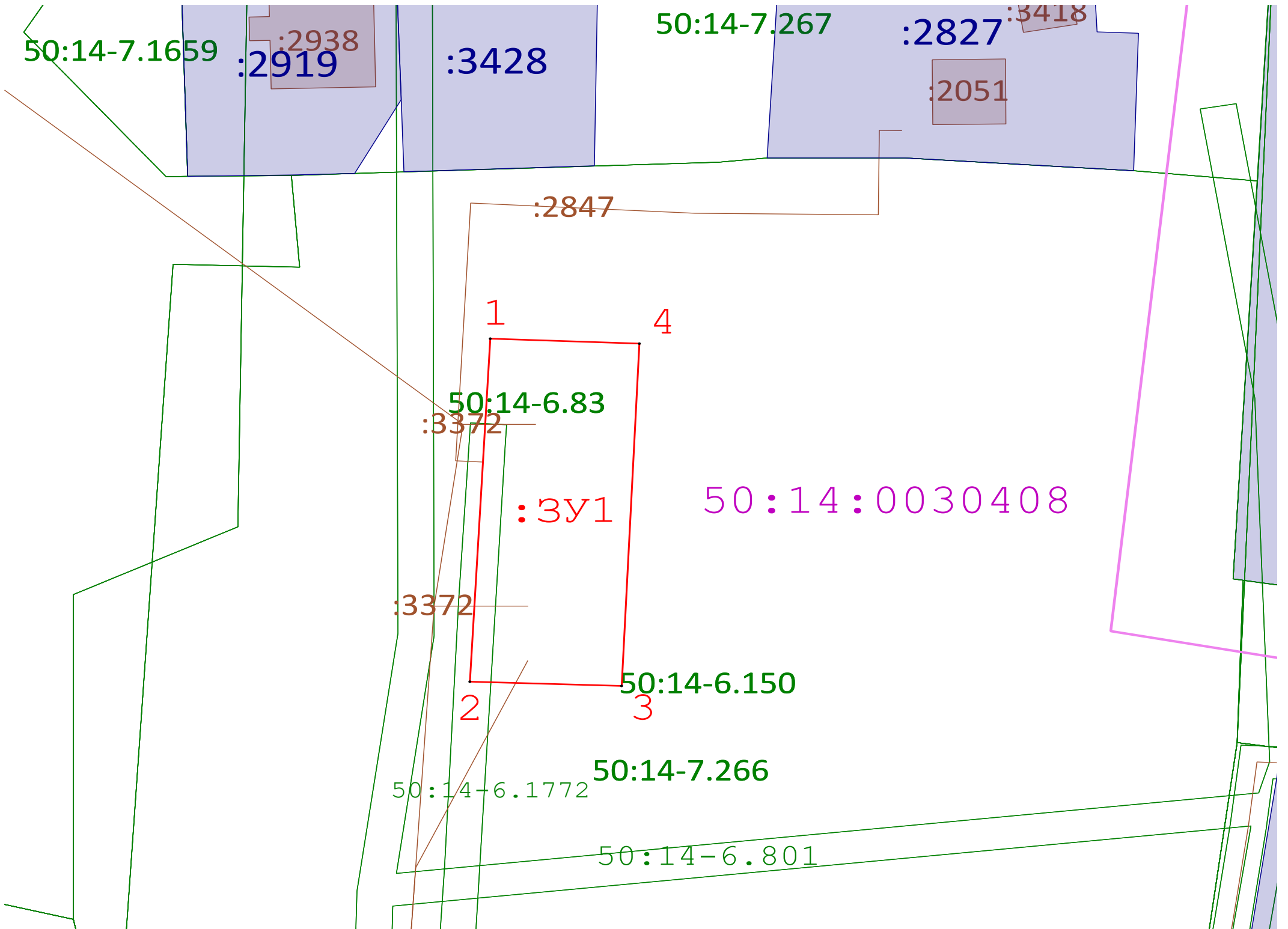
**Схема расположения земельного участка на кадастровом плане территории**

Площадь формируемого земельного участка: 707 кв.м

Номер кадастрового квартала: 50:14:0030408







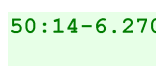

Геоданные МСК-50.2

Имя точки	X, м	Y, м
:ЗУ1 (площадь 707 кв.м.)		
1	490 683,48	2 225 003,95
4	490 682,86	2 225 020,35
3	490 640,28	2 225 018,40
2	490 640,80	2 225 001,70
1	490 683,48	2 225 003,95



Масштаб 1:500

**Условные обозначения:**

-  **9** - характеристическая точка формируемого земельного участка, сведения о которой достаточны для определения ее местоположения
-  - вновь образованная часть границы, сведения о которой достаточны для определения ее местоположения
-  - существующая часть границы, имеющиеся в ЕГРН сведения о которой достаточны для определения ее местоположения
-  50:14:0050279 - обозначение кадастрового квартала
-  - обозначение кадастрового квартала
-  **:664** - обозначение земельных участков по сведениям ЕГРН
-  50:14-6.270 - зоны с особыми условиями использования территории
-  - объекты капитального строительства и (или) сооружения по сведениям ЕГРН