

АКТ ОСМОТРА
земельного участка с кадастровым номером 50:14:0010513:492,
расположенного по адресу: Российская Федерация, Московская область,
Щёлково г.о, д Дуброво


В связи с подготовкой аукционной документации с целью проведения аукциона по продаже права на заключение договора аренды земельного участка, заместитель начальника Управления земельных отношений Администрации городского округа Щёлково Курдина Нина Сергеевна провела осмотр земельного участка с кадастровым номером 50:14:0010513:492 площадью 1500 кв. м, расположенного по адресу: Российская Федерация, Московская область, Щёлково г.о, д. Дуброво, категория земель: земли сельскохозяйственного назначения, вид разрешённого использования: ведение садоводства, в результате которого

УСТАНОВЛЕНО

Доступ к земельному участку не ограничен, осуществляется по землям неразграниченной государственной собственности. Земельный участок не огорожен, свободен от объектов капитального строительства. В границах участка произрастает древесная растительность.

Фотоматериалы прилагаются.

Приложение: фототаблица на 2 л.



_____. Н.С. Курдина

ФОТОТАБЛИЦА

к акту осмотра земельного участка с кадастровым номером 50:14:0010513:492,
расположенного по адресу: Российская Федерация, Московская область,
Щёлково г.о, д Дуброво

Фото 1



Фото 2


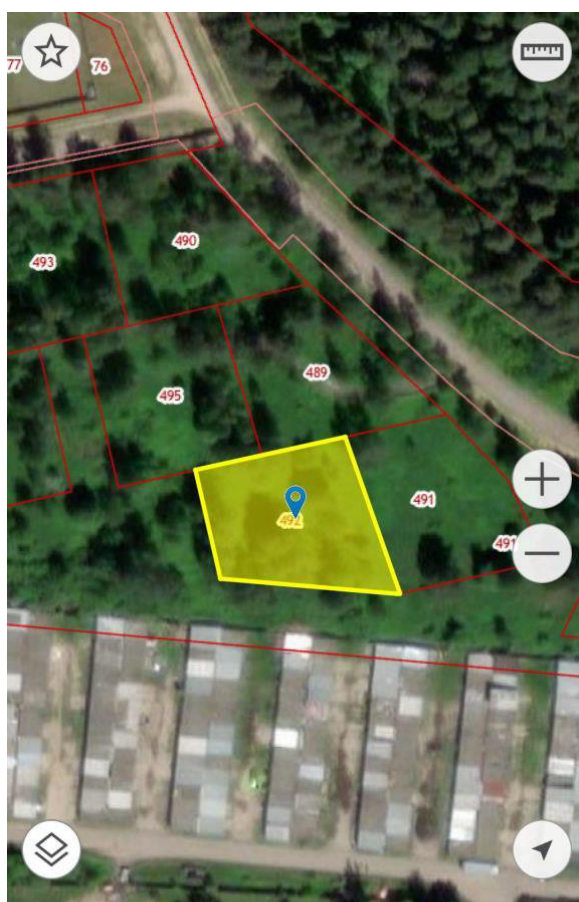


Фото 3



Фото 4



50:14:0010513:492
Земельный участок

