

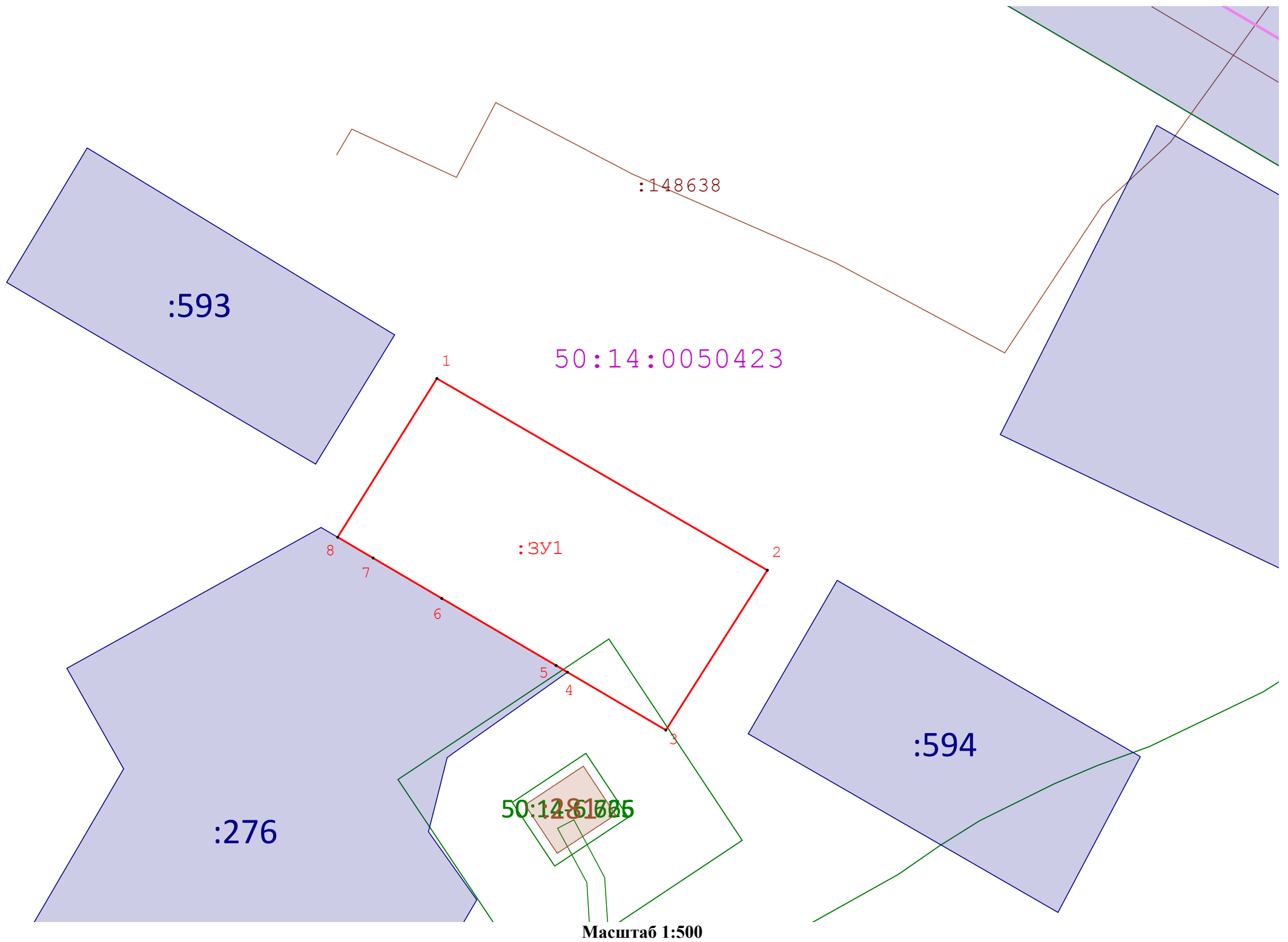
Схема расположения земельного участка на кадастровом плане территории

Площадь формируемого земельного участка: 857 кв.м











Номер кадастрового квартала: 50:14:0050423

Геоданные МСК-50.2

Имя точки	X, м	Y, м
:ЗУ1 (площадь 857 кв.м.)		
1	486 681,58	2 218 936,55
2	486 660,63	2 218 972,66
3	486 643,16	2 218 961,56
4	486 649,49	2 218 950,81
5	486 650,22	2 218 949,57
6	486 657,55	2 218 937,08
7	486 661,96	2 218 929,58
8	486 664,24	2 218 925,71
1	486 681,58	2 218 936,55



Условные обозначения:

-  - обозначение неизменяемых характерных точек и границ земельного участка
-  - Обозначение новой характерной точки формируемого земельного участка
-  - Вновь образованная часть границы, сведения о которой достаточны для определения ее местоположения
-  - Существующая часть границы, имеющиеся в ЕГРН сведения о которой достаточны для определения ее местоположения
-  :50:14:0050279 - обозначение кадастрового квартала
-  - Обозначение кадастрового квартала
-  - обозначение земельных участков по сведениям ЕГРН
-  - Зоны с особыми условиями использования территории
-  - объекты капитального строительства
-  - обозначение границы населенного пункта