

ОПИСАНИЕ ГРАНИЦ ПУБЛИЧНОГО СЕРВИТУТА

Публичный сервитут в целях строительства, реконструкции, эксплуатации линейных объектов системы газоснабжения-"Распределительный газопровод низкого давления $P \leq 0,003$ Мпа по адресу: Московская область, г.о. Щёлково, д. Сутоки"

(наименование объекта, местоположение границ которого описано (далее - объект)

Раздел 1

Сведения об объекте		
№ п/п	Характеристики объекта	Описание характеристик
1	2	3
1	Местоположение объекта	141138, Московская область, Щёлково городской округ, Сутоки деревня.
2	Площадь объекта \pm величина погрешности определения площади ($P \pm \Delta P$)	43 ± 3 м ²
3	Иные характеристики объекта	<p>Вид объекта реестра границ: Граница публичного сервитута</p> <p>Кадастровый номер квартала: 50:14:0030135</p> <p>Вид или наименование публичного сервитута по документу: Публичный сервитут в целях строительства, реконструкции, эксплуатации линейных объектов системы газоснабжения-"Распределительный газопровод низкого давления $P \leq 0,003$ Мпа по адресу: Московская область, г.о. Щёлково, д. Сутоки"</p> <p>Орган, принявший решение об установлении публичного сервитута: Администрация городского округа Щёлково Московской области</p> <p>Цель установления публичного сервитута: Размещение объектов электросетевого хозяйства, тепловых сетей, водопроводных сетей, сетей водоотведения, линий и сооружений связи, линейных объектов системы газоснабжения, нефтепроводов и нефтепродуктопроводов, их неотъемлемых технологических частей, если указанные объекты являются объектами федерального, регионального или местного значения, либо необходимы для организации электро-, газо-, тепло-, водоснабжения населения и водоотведения, подключения (технологического присоединения) к сетям инженерно-технического обеспечения, либо переносятся в связи с изъятием земельных участков, на которых они ранее располагались, для государственных или муниципальных нужд (далее также - инженерные сооружения)</p> <p>Срок публичного сервитута: продолжительность: 120 месяцев</p> <p>Обладатель публичного сервитута: Юридическое лицо, зарегистрированное в Российской Федерации АКЦИОНЕРНОЕ ОБЩЕСТВО "МОСОБЛГАЗ" (ИНН: 5032292612, ОГРН: 1175024034734, адрес эл. почты: info@mosoblgaz.ru, почтовый адрес: 143082, Московская область, город Одинцово, деревня Раздоры, км 1-й (Рублево-Успенское Шоссе Тер.), д. 1 корп/этаж б/9, кабинет 901).</p> <p>Публичный сервитут на срок 120 месяцев в целях строительства, реконструкции, эксплуатации линейных объектов системы газоснабжения-"Распределительный газопровод низкого давления $P \leq 0,003$ Мпа по адресу: Московская область, г.о. Щёлково, д. Сутоки".</p> <p>Обладатель публичного сервитута АО "Мособлгаз" (ИНН 5032292612, ОГРН 1175024034734). Юридический адрес: 1143082, Московская область, город Одинцово, деревня Раздоры, км 1-й (Рублево-Успенское Шоссе Тер.), д. 1 корп/этаж б/9, кабинет 901 электронная почта: info@mosoblgaz.ru</p>

Раздел 2

Сведения о местоположении границ объекта					
1. Система координат		МСК-50, зона 2			
2. Сведения о характерных точках границ объекта					
Обозначение характерных точек границ	Координаты, м		Метод определения координат характерной точки	Средняя квадратическая погрешность положения характерной точки (Mt), м	Описание обозначения точки на местности (при наличии)
	X	Y			
1	2	3	4	5	6
1	496 948,72	2 230 708,69	Аналитический метод	0,10	—
2	496 950,51	2 230 712,09		0,10	
3	496 948,95	2 230 713,02		0,10	
4	496 952,84	2 230 718,76		0,10	
6	496 951,01	2 230 720,42		0,10	
7	496 948,72	2 230 717,27		0,10	
8	496 944,44	2 230 709,14		0,10	
9	496 944,19	2 230 708,86		0,10	
10	496 943,42	2 230 708,47		0,10	
11	496 942,69	2 230 708,04		0,10	
12	496 941,79	2 230 707,21		0,10	
13	496 943,09	2 230 707,30		0,10	
14	496 945,96	2 230 707,82		0,10	
15	496 947,73	2 230 708,31		0,10	
1	496 948,72	2 230 708,69		0,10	
3. Сведения о характерных точках части (частей) границы объекта					
1	2	3	4	5	6
—	—	—	—	—	—

Раздел 3

Сведения о местоположении измененных (уточненных) границ объекта

1. Система координат МСК-50, зона 2

2. Сведения о характерных точках границ объекта








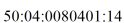
Обозначение характерных точек границы	Существующие координаты, м		Измененные (уточненные) координаты, м		Метод определения координат характерной точки	Средняя квадратическая погрешность положения характерной точки (Mt), м	Описание обозначения точки на местности (при наличии)
	X	Y	X	Y			
1	2	3	4	5	6	7	8
—	—	—	—	—	—	—	—
3. Сведения о характерных точках части (частей) границы объекта							
1	2	3	4	5	6	7	8
—	—	—	—	—	—	—	—

Раздел 4
Схема границ публичного сервитута



Масштаб 1:500

Используемые условные знаки и обозначения:

-  - Существующая часть границы, имеющиеся в ЕГРН сведения о которой достаточны для определения ее местоположения
-  - Проектные границы публичного сервитута
-  - характерные точки границ публичного сервитута
-  - Граница кадастрового квартала
-  50:16:0103006 - Обозначение кадастрового квартала
-  - Граница охранной зоны
-  - Проектное местоположение инженерного сооружения
-  50:04:0080401:14 - Кадастровый номер земельного участка

Подпись _____

Дата « 6 » декабря 20 24 г.

Место для оттиска печати (при наличии) лица, составившего описание местоположения границ объекта

