

ОПИСАНИЕ МЕСТОПОЛОЖЕНИЯ ГРАНИЦ

Публичный сервитут объекта «Газопровод среднего давления $P \leq 0,3$ Мпа, по адресу: Московская область, городской округ Щёлково, территория снт Лесное Фрязино-2»

(наименование объекта, местоположение границ которого описано (далее - объект))

Раздел 1

Сведения об объекте

| № п/п | Характеристики объекта | Описание характеристик |
|-------|---|---|
| 1 | 2 | 3 |
| 1 | Местоположение объекта | Московская область, городской округ Щёлково, территория снт Лесное Фрязино-2 |
| 2 | Площадь объекта \pm величина погрешности определения площади ($P \pm \Delta P$) | $9 \text{ м}^2 \pm 1 \text{ м}^2$ |
| 3 | Иные характеристики объекта | Вид объекта реестра границ: Зона с особыми условиями использования территории Вид объекта по документу: Публичный сервитут объекта «Газопровод среднего давления $P \leq 0,3$ Мпа, по адресу: Московская область, городской округ Щёлково, территория снт Лесное Фрязино-2» Содержание ограничений использования объектов недвижимости в пределах зоны или территории: Публичный сервитут для целей строительства, реконструкции, эксплуатации, капитального ремонта линейных объектов системы газоснабжения, их неотъемлемых технологических частей. Срок установления 120 месяцев. Владелец публичного сервитута: Акционерное Общество "Мособлгаз". Адрес юридического лица: Московская область, город Одинцово, деревня Раздоры, километр 1-й (Рублёво-Успенского шоссе тер.), дом 1, корпус Б. Электронная почта: info@mosoblغاز.ru |

Раздел 2

| Сведения о местоположении границ объекта | | | | | |
|---|---------------|----------------|---|---|--|
| 1. Система координат | | МСК-50, зона 2 | | | |
| 2. Сведения о характерных точках границ объекта | | | | | |
| Обозначение характерных точек границ | Координаты, м | | Метод определения координат характерной точки | Средняя квадратическая погрешность положения характерной точки (Mt), м | Описание обозначения точки на местности (при наличии) |
| | X | Y | | | |
| 1 | 2 | 3 | 4 | 5 | 6 |
| 1 | 494 818,89 | 2 220 872,68 | Аналитический метод | 0,10 | — |
| 2 | 494 818,82 | 2 220 868,68 | | 0,10 | |
| 3 | 494 821,05 | 2 220 868,62 | | 0,10 | |
| 4 | 494 821,16 | 2 220 872,62 | | 0,10 | |
| 1 | 494 818,89 | 2 220 872,68 | | 0,10 | |
| 3. Сведения о характерных точках части (частей) границы объекта | | | | | |
| 1 | 2 | 3 | 4 | 5 | 6 |
| — | — | — | — | — | — |

Раздел 3

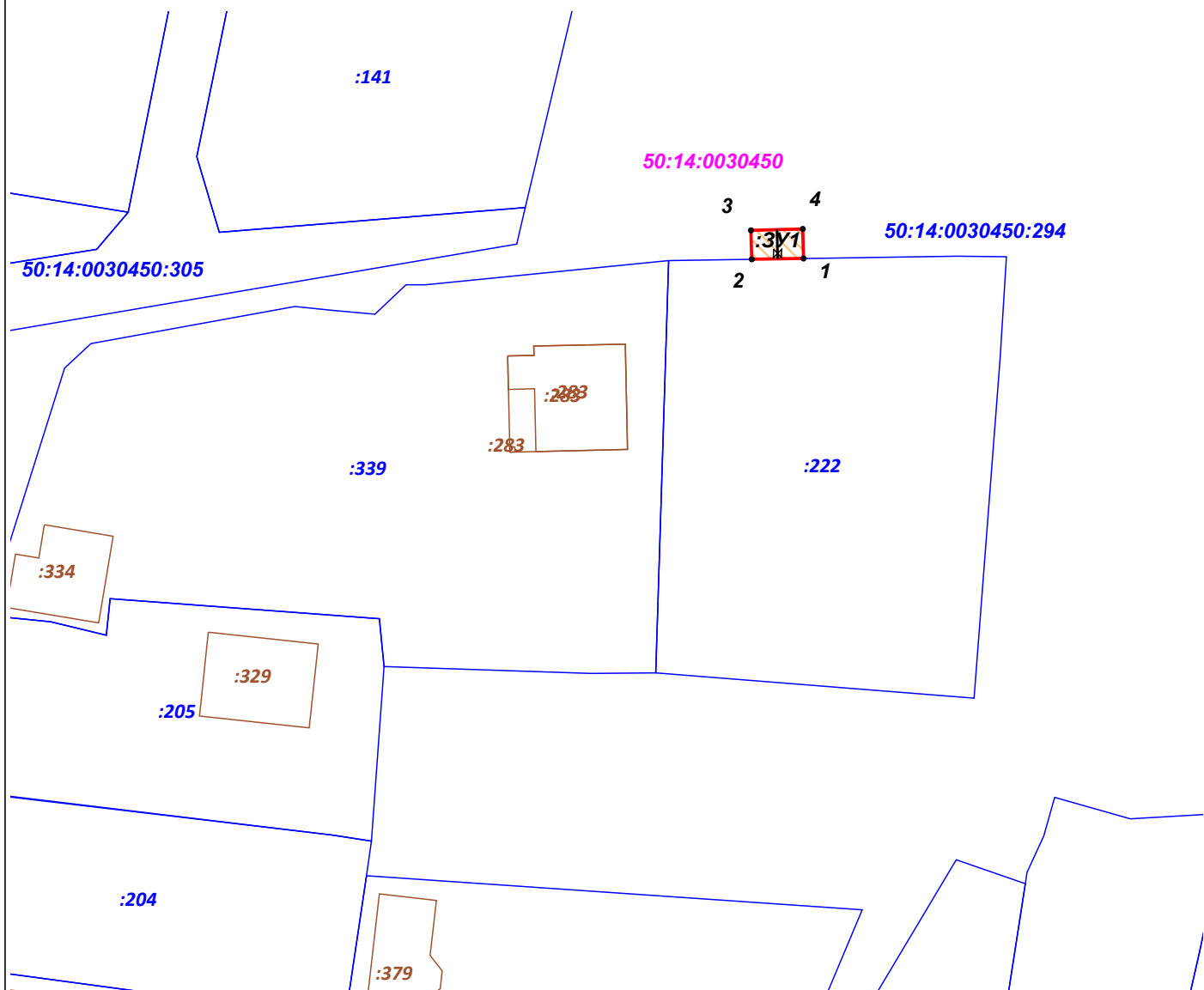
Сведения о местоположении измененных (уточненных) границ объекта

1. Система координат МСК-50, зона 2

2. Сведения о характерных точках границ объекта







| Обозначение характерных точек границы | Существующие координаты, м | | Измененные (уточненные) координаты, м | | Метод определения координат характерной точки | Средняя квадратическая погрешность положения характерной точки (Mt), м | Описание обозначения точки на местности (при наличии) |
|---|-------------------------------|---|---|---|---|---|--|
| | X | Y | X | Y | | | |
| 1 | 2 | 3 | 4 | 5 | 6 | 7 | 8 |
| — | — | — | — | — | — | — | — |
| 3. Сведения о характерных точках части (частей) границы объекта | | | | | | | |
| 1 | 2 | 3 | 4 | 5 | 6 | 7 | 8 |
| — | — | — | — | — | — | — | — |

Раздел 4
План границ объекта



Масштаб 1:500

Используемые условные знаки и обозначения:

-  7 - характерная точка границы зоны
-  - граница зоны
-  - контур проектируемого объекта
-  - граница земельного участка по сведениям ЕГРН
-  50:21:0050404 - границы и номер кадастрового квартала
-  :1019 - границы ОКС сведения о которых содержатся в ЕГРН

Подпись _____ Дата « 18 » ноября 20 24 г.

Место для оттиска печати (при наличии) лица, составившего описание местоположения границ объекта

