

Утверждена

(наименование документа об утверждении, включая наименования органов государственной власти или

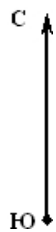
органов местного самоуправления, принявших решение об утверждении схемы или

подписавших соглашение о перераспределении земельных участков)

от _____ № _____









Схема расположения земельного участка или земельных участков на кадастровом плане территории

| Площадь земельного участка _____ 1 503 м² | | | | | | | | | | | | | | | | | | | | | |
|---|--|--------------|----------|----------|----------|----------|----------|----|------------|--------------|----|------------|--------------|----|------------|--------------|----|------------|--------------|----|------------|
| (указывается проектная площадь образуемого земельного участка, вычисленная с использованием технологических и программных средств, в том числе размещенных на официальном сайте федерального органа исполнительной власти, уполномоченного Правительством Российской Федерации на осуществление государственного кадастрового учета, государственной регистрации прав, ведение Единого государственного реестра недвижимости и предоставление сведений, содержащихся в Едином государственном реестре недвижимости, в информационно-телекоммуникационной сети "Интернет" (далее - официальный сайт), с округлением до 1 квадратного метра. Указанное значение площади земельного участка может быть уточнено при проведении кадастровых работ не более чем на десять процентов) | | | | | | | | | | | | | | | | | | | | | |
| Обозначение характерных точек границ | Координаты, МСК 50 зона 2, м (указываются в случае подготовки схемы расположения земельного участка с использованием технологических и программных средств, в том числе размещенных на официальном сайте. Значения координат, полученные с использованием указанных технологических и программных средств, указываются с округлением до 0,01 метра) | | | | | | | | | | | | | | | | | | | | |
| | <table border="1"><thead><tr><th></th><th>X</th><th>Y</th></tr><tr><th>1</th><th>2</th><th>3</th></tr></thead><tbody><tr><td>н1</td><td>504 461,81</td><td>2 233 961,80</td></tr><tr><td>н2</td><td>504 480,18</td><td>2 233 983,70</td></tr><tr><td>н3</td><td>504 439,88</td><td>2 234 017,50</td></tr><tr><td>н4</td><td>504 421,51</td><td>2 233 995,60</td></tr><tr><td>н1</td><td>504 461,81</td><td>2 233 961,80</td></tr></tbody></table> | | X | Y | 1 | 2 | 3 | н1 | 504 461,81 | 2 233 961,80 | н2 | 504 480,18 | 2 233 983,70 | н3 | 504 439,88 | 2 234 017,50 | н4 | 504 421,51 | 2 233 995,60 | н1 | 504 461,81 |
| | X | Y | | | | | | | | | | | | | | | | | | | |
| 1 | 2 | 3 | | | | | | | | | | | | | | | | | | | |
| н1 | 504 461,81 | 2 233 961,80 | | | | | | | | | | | | | | | | | | | |
| н2 | 504 480,18 | 2 233 983,70 | | | | | | | | | | | | | | | | | | | |
| н3 | 504 439,88 | 2 234 017,50 | | | | | | | | | | | | | | | | | | | |
| н4 | 504 421,51 | 2 233 995,60 | | | | | | | | | | | | | | | | | | | |
| н1 | 504 461,81 | 2 233 961,80 | | | | | | | | | | | | | | | | | | | |



МСК 50 зона 2
Масштаб 1:950

Условные обозначения:

-  - характерная точка границы земельного участка, сведения о которой отсутствуют в ЕГРН, местоположение которой определено при кадастровых работах (новая характерная точка)
-  - Существующая часть границы, имеющиеся в ГКН сведения о которой достаточны для определения ее местоположения
-  - Вновь образованная часть границы, сведения о которой достаточны для определения ее местоположения
-  - Граница кадастрового квартала
-  - Надписи кадастрового номера земельного участка
-  - Земли общего пользования (подъезд)
-  - Объекты капитального строительства согласно сведениям ЕГРН
-  - Обозначение кадастрового квартала