


Утверждаю:

Заместитель Главы  
городского округа Щёлково



П.С. Сторожев

**ПРОТОКОЛ № 4**

Заседания Общественной комиссии по благоустройству территорий  
городского округа Щёлково  
от 16.06.2026

**Присутствовали:**

Председатель Комиссии:

Заместитель Главы  
городского округа Щёлково

П.С. Сторожев

Заместитель Председателя Комиссии:

Начальник Отдела  
муниципальных программ по благоустройству  
Администрации городского округа Щёлково

С.Н. Проскурякова

Секретарь Комиссии:

Консультант Отдела  
муниципальных программ по благоустройству  
Администрации городского округа Щёлково

Н.Ю. Порвина

Члены комиссии:

Начальник Управления  
по содержанию территорий и обращению с ТКО  
Администрации городского округа Щёлково

Н.С. Сутормина

Заместитель начальника Управления  
по содержанию территорий и обращению с ТКО  
Администрации городского округа Щёлково

М.И. Кудрявкина

Консультант отдела правовой экспертизы  
Правового управления  
Администрации городского округа Щёлково

О.А. Суденко

Повестка:

Общественные обсуждения по утверждению и реализации архитектурно-планировочной концепции по благоустройству общественной территории, расположенной по адресу: Московская область, г.о. Щёлково, п. Краснознаменский, вблизи памятника Погибшим в годы Великой Отечественной войны (далее – общественной территории).

Проскурякова С.Н. доложила:

Общественные обсуждения по утверждению и реализации архитектурно-планировочной концепции по благоустройству общественной территории были проведены Администрацией городского округа Щёлково в установленном порядке в период с 15.05.2026 по 15.06.2026 (включительно). Архитектурно-планировочная концепция и оповещение о проведении общественных обсуждений размещены на официальном сайте Администрации городского округа Щёлково в информационно-телекоммуникационной сети Интернет.

Предложений и замечаний по архитектурно-планировочной концепции в Администрацию городского округа Щёлково в бумажном или электронном виде не поступало.

В связи с чем, прошу рассмотреть и утвердить архитектурно-планировочную концепцию по благоустройству общественной территории.

Комиссия приняла положительное решение.

Проголосовали: за - 6, воздержались – 0, против - 0.

Архитектурно-планировочная концепция на благоустройство общественной территории:  
Московская область, городской округ Щелково, п. Краснознаменский, вблизи памятника Погибшим в годы в Великой Отечественной войны

КОНЦЕПЦИЯ / CONCEPT





Архитектурно-планировочная концепция на благоустройство общественной территории:  
Московская область, городской округ Щелково, п. Краснознаменский, вблизи памятника  
Погибшим в годы в Великой Отечественной войны

## 1. Основные сведения:

- а) Местонахождение благоустраиваемой территории (имущества, предназначенного для решения вопроса местного значения) - Московская область, городской округ Щелково, п. Краснознаменский, вблизи памятника Погибшим в годы в Великой Отечественной войны.
- б) Функциональное назначение (вид) благоустраиваемой территории - зона рекреационного назначения.
- в) Наименование благоустраиваемой территории - отсутствует.
- г) Общая площадь благоустраиваемой территории - 5678 кв.м.
- д) Вид мероприятия по благоустройству - новое благоустройство.
- е) Имущество, предназначенное для решения вопроса местного значения:
  - ЗУ, учтенные в ЕГРН - отсутствуют.
  - ЗУ и земли, государственная собственность на которые не разграничена - в соответствии с ПЗЗ, неразграниченные земли относятся к зонам многоквартирной жилой застройки.
  - ОКС, линейные объекты, учтенные в ЕГРН:
    - сооружения коммунального хозяйства водопроводная сеть - 50:14:0000000:158772, 50:14:0000000:158757;
    - газораспределительная сеть, газоснабжение - 50:14:0000000:120199;
    - наружные тепловые сети, сооружения коммунального хозяйства - 50:14:0000000:161035;
    - объекты, не учтенные в ЕГРН - воздушные линии электропередач (0,4 кВ), АО «Мособлэнерго».

В соответствии с ПЗЗ, неразграниченные земли относятся к территориальным зонам:

- многоквартирной жилой застройки:
  - код ВРИ основные: 2.1.1, 2.5, 2.6, 2.7.1, 3.1, 3.2, 3.3, 3.4.1, 3.5.1, 3.6, 3.7, 3.10.1, 4.1, 4.4, 4.6, 5.1, 8.3, 9.3, 12.0;
  - код ВРИ вспомогательные: 2.7, 2.7.1, 3.5, 3.8, 3.9, 3.9.1, 4.5, 5.1, 6.8, 8.3;
  - код ВРИ условно разрешенные: 3.2.4, 3.5.2, 3.8, 3.9, 3.9.1, 4.2, 4.5, 4.10, 4.3, 4.7, 4.9, 6.8.

## 2. Особые условия (ограничения, обременения) с указанием запретов:

- а) ЗОУИТ:
  - ЗОУИТ объектов энергетики, связи, транспорта: 50:00-6.74, 50:14-6.269, 50:14-6.1987;
  - ЗОУИТ природных территорий : 50:00-6.2172, 50:00-6.337;
  - ЗОУИТ (зона затопления и подтопления): 50:00-6.2899;
  - ЗОУИТ охраняемых объектов и безопасности: 50:14-6.1397;
  - Иные ЗОУИТ : 50:14-6.423, 50:00-6.2897.
- б) ОКН, выявленные ОКН, ООПТ, водные объекты, лесничества - отсутствуют.
- в) Автомобильные дороги - отсутствуют.
- г) Воинские захоронения, вечный огонь - отсутствуют.
- д) Зоны подтопления -50:00-6.2899.
- е) Иные ограничения, обременения, запреты - отсутствуют.

### История подмосковного посёлка Краснознаменский (д. Мальцево)

Бывшая деревня Мальцево (Мальцово), нынешний пос. Краснознаменский, входит в черту городского поселения Щёлково. Получившая своё название от фамилии-прозвища «Малец» младшего брата владельца соседнего с. Образцово, Ивана Ивановича Меньшого Хабарова (ум. 1541) и истари относясь к родовой вотчине Хабаровых Симских Образцовых Добрыньских, местность на правом берегу Клязьмы, на которой позднее возникнет деревня, упоминалась в Писцовой книге 1571/1572 г. составления как «пустошь Малцово на речке на Клязме», принадлежавшая Суздальскому Спасо-Евфимьеву мужскому монастырю. На реке уже тогда находилась водяная мельница «Малцова».

Деревня Мальцево, в старину писавшееся как «Мальцово», возникла после разорения времён Смуты, и впервые упоминалась в 1623 г. На месте старой мельницы упоминалось «место мельничное», т. е. мельницы уже не существовало. В 1678 г. здесь упоминался «двор мельничной», «мельница, а живут в ней наёмщики-государевы люди», 6 дворов и 21 житель из крестьян. В XVIII - I пол. XIX вв. деревня принадлежала владельцам Образцово - Мусиным-Пушкиным, Бестужевым-Рюминым, Волконским и Мещаниновым. В 1767 г. в деревне «Мальцовой» числился 31 крестьянин м.п.

В конце XVIII в. Маркел Демидович Мещанинов (1750-ок.1824) у д. Мальцево выстроил корпуса посессионной суконной фабрики. В марте 1857 года его сын, Петр Маркелович Мещанинов (ум. ок. 1871) за 60.000 рублей продал Образцовскую суконную фабрику у д. Мальцево потомственному почётному гражданину и московскому купцу I гильдии Ивану Васильевичу Алексееву. В 1875 году сын Ивана Васильевича - почётный гражданин Василий Иванович Алексеев на 12 лет сдал фабрику в аренду торговому дому «Вдова Екатерина Жучкова с сыновьями». В 1884 году владельцем фабрики числился сын Василия Ивановича - Владимир Васильевич Алексеев, к 1890 году устроивший в Образцово собственный дом-усадеб. Фабрика продолжала находиться в аренде. Торговым домом «Дм. Жучкова сыновей» руководила купчиха Екатерина Максимовна Жучкова (1827-?) с сыновьями Иосимом, Михаилом, Василием, Алексеем и Сергеем Дмитриевичами. Предприятие выпускало солдатскую и флотскую фланель из русской невыттой шерсти. В июне 1884 г. 17 рабочих фабрики в селе Образцово бастовали с требованием освободить их от работы вследствие летних сельскохозяйственных работ. Владелица фабрики обязана была предоставить отпуск этим людям, но, решила этого не делать, грозя рабочим увольнением.

В 1846-1850 гг., во времена П.М. Мещанинова в д. Мальцево стояло 14 дворов, в которых проживало 83 человека крепостных крестьян. В 1852 году в д. Мальцево имелось 16 дворов с 95 жителями. В 1859 г. в д., названной «Мальцево» числилось 11 дворов и 108 жителей.

В 1897 году фабрики были куплены торговым домом «Наследники Н. А. Соколова и Ко», основанным в 1878 году детьми старообрядца, потомственного почётного гражданина Николая Алексеевича Соколова (1832-1878) - Иваном Николаевичем Соколовым (1834-после 1917) и вдовой Юлией Ивановной Соколовой (1854-после 1917).

В 1894 году железная дорога связала соседнюю Мещанскую слободу Щёлково (будущий г. Щёлково) с Москвой через станцию Мытищи. Во второй половине 1897 года стараниями Н.А. Соколова на ветке был открыт остановочный пункт, носивший название «Образцово-Соколовский» (нынешняя станция Соколовская). В 1899-1905 годах на территории фабрики были построены новые краснокирпичные корпуса, предприятие было частично переоборудовано на производство хлопчатобумажных изделий. В 1911 г. в деревне Мальцево было указано 30 дворов. После национализации 1918 г. фабрика Алексеевых была преобразована в «Краснознаменскую фабрику технических тканей», которая дала новое название старой деревне. В 1920 году появился первый «красный» директор фабрики - Александр Петрович Кузьмичев. В годы перестройки фабрика получила новое название «Мальцевотекс». И в наши дни фабрика продолжает выпуск технических тяжёлых тканей для химической и горнодобывающей, резинотехнической и пищевой промышленности.

Архитектурно-планировочная концепция на благоустройство общественной территории:  
Московская область, городской округ Щелково, п. Краснознаменский, вблизи памятника  
Погибшим в годы в Великой Отечественной войны

### Памятник погибшим в годы Великой Отечественной войны

Двухуровневая бетонная стена с изображением вечного огня и красной звезды. Надпись на памятнике «Слава воинам, павшим в боях за Родину 1941-1945». На памятнике установлены семь памятных досок. На досках высечены 73 фамилии погибших воинов. Имеется цветник. Территория памятника выложена частично плиткой и асфальтирована. Имеется ограждение.

Адрес: Россия, Московская область, городской округ Щёлково, п. Краснознаменский, ул. Мальцево.

Автор неизвестен.

Установлен в 1975 г. к 30-летию Победы в Великой Отечественной войне 1941-1945 гг.



РАСПОЛОЖЕНИЕ ОБЪЕКТА В МО



РАСПОЛОЖЕНИЕ ОБЪЕКТА В ГОРОДЕ



территория проектирования

РАСПОЛОЖЕНИЕ ОБЪЕКТА В ГОРОДЕ



Площадь благоустраиваемой территории - **0,57 Га.**



Архитектурно-планировочная концепция на благоустройство общественной территории:  
Московская область, городской округ Щелково, п. Краснознаменский, вблизи памятника  
Погибшим в годы в Великой Отечественной войны



Сквер находится в кадастровом квартале - 50:14:0040108 в окружении жилой застройки, а также многофункциональных общественно-деловых зон. Территорию разделяет внутриквартальный проезд. Границы территории расположены на неразграниченных землях. Вокруг территории проектирования расположены границы кадастровых участков земель:

- 50:14:0040108:28
  - площадь - 3,5037 Га
  - категория земель - земли населенных пунктов
  - вид разрешенного использования - под размещение производственных зданий и подсобных помещений
  - форма собственности - частная
- 50:14:0040108:1085
  - площадь - 0,1469 Га
  - категория земель - земли населенных пунктов
  - вид разрешенного использования - малоэтажная многоквартирная жилая застройка (2.1.1)
- 50:14:0040108:953
  - площадь - 0,0626 Га
  - категория земель - земли населенных пунктов
  - вид разрешенного использования - малоэтажная многоквартирная жилая застройка (2.1.1)
- 50:14:0040108:1224
  - площадь - 0,1345 Га
  - категория земель - земли населенных пунктов
  - вид разрешенного использования - малоэтажная многоквартирная жилая застройка
- 50:14:0040108:308
  - площадь - 0,1345 Га
  - категория земель - земли населенных пунктов
  - вид разрешенного использования - под размещение амбулатории №1
  - форма собственности - Государственная субъекта РФ, Иная публичная
- 50:14:0040108:41
  - площадь - 0,4620 Га
  - категория земель - земли населенных пунктов
  - вид разрешенного использования - под размещение клуба
  - форма собственности - частная

## УСЛОВНЫЕ ОБОЗНАЧЕНИЯ:

-  границы проектирования
-  границы кадастровых участков



## ОБЪЕКТЫ ТРАНСПОРТНОЙ И СОЦИАЛЬНОЙ ИНФРАСТРУКТУРЫ












На территории сквера расположен памятник "Погибшим в годы в Великой Отечественной войны". Территория сквера с двух сторон ограничена внутриквартальными проездами. При этом сквер удален от основных транспортных магистралей поселка. Это создает спокойную, изолированную от шума среду.

В шаговой доступности от сквера находятся ключевые объекты притяжения, такие как дом культуры «Мальцево», амбулатория №1 и детский сад №35.

Вокруг сквера расположено ограниченное количество точек малого и среднего бизнеса (продуктовые магазины, аптеки и пр.), в основном вокруг находятся малоэтажные жилые дома и частный сектор. Учитывая локацию и окружение, сквер не является транзитным пешеходным узлом. Его основная функция - служить местом тихого отдыха и памяти для жителей поселка, которые являются его главными посетителями.

### УСЛОВНЫЕ ОБОЗНАЧЕНИЯ:

-  границы проектирования
-  1 Памятник погибшим в годы ВОВ
-  2 Загорянская поликлиника, Мальцевская амбулатория №1
-  3 Детский сад №35 «Родничок»
-  4 Дом культуры «Мальцево»
-  5 Футбольное поле
-  Д детская игровая площадка
-  объекты повседневного спроса (продуктовые магазины, кафе и т.д.)
-  остановки общественного транспорта



## СХЕМА ОСНОВНЫХ ПЕШЕХОДНЫХ ПОТОКОВ











В непосредственной близости от границ участка расположены две остановки общественного транспорта, формирующие основные направления пешеходного движения.

Основные транзиты проходят вдоль периметра территории, обеспечивая связь с внешними элементами инфраструктуры. Второстепенные пути пересекают сквер и ведут к памятнику "Погибшим в годы в Великой Отечественной войны".

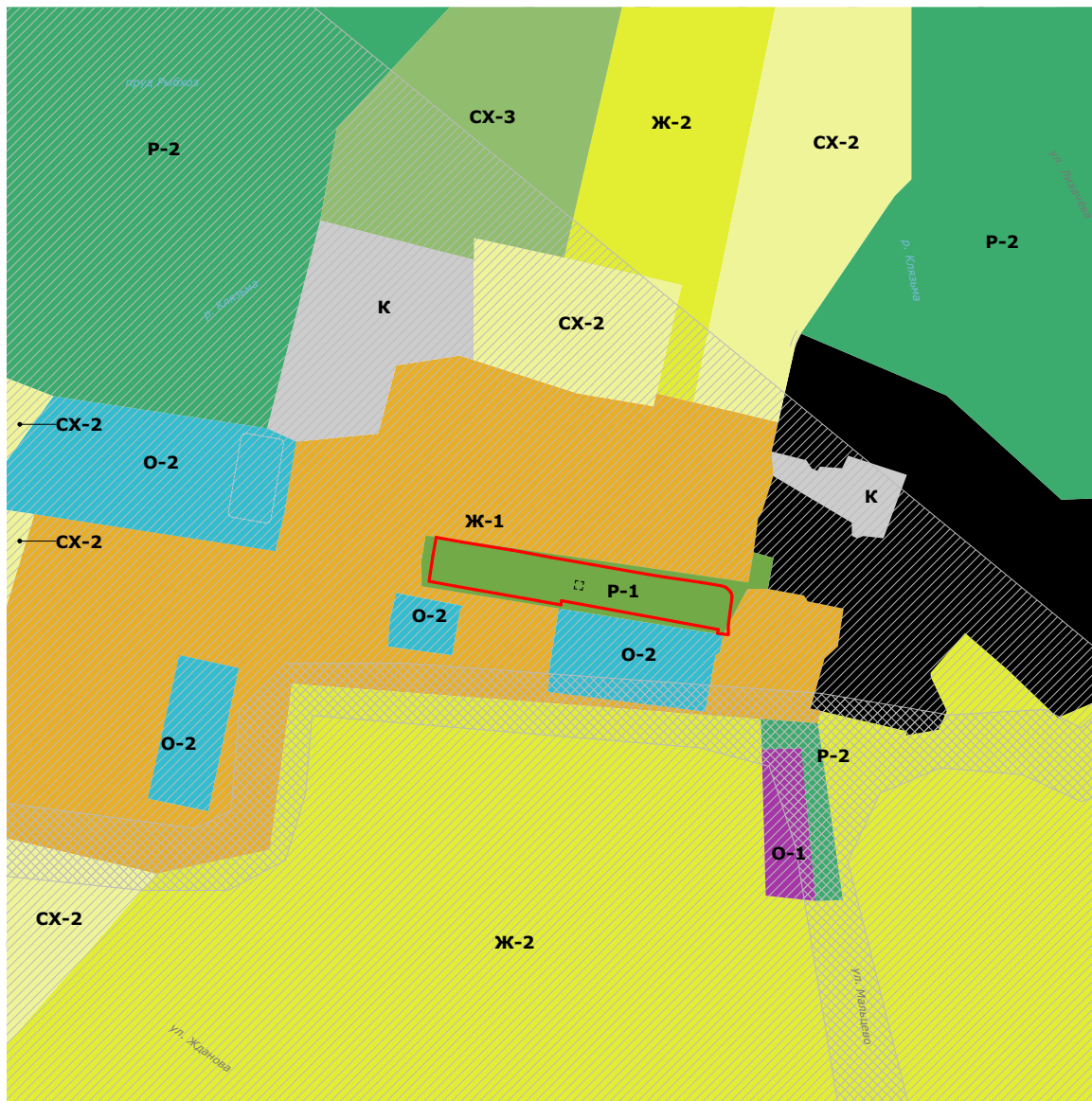
Ключевым принципом планировочной организации территории является сохранение и интеграция устоявшейся системы пешеходных потоков в проектное решение. Это позволит обеспечить комфорт передвижения и сохранить привычную для жителей логику навигации.

Количество людей, проживающих в зоне 5 мин (400 м) доступности от проектируемой территории ~ 700 чел.

### УСЛОВНЫЕ ОБОЗНАЧЕНИЯ:

-  границы проектирования
-  зона пешеходной доступности - 5 мин
-  тротуары
-  «зеленые» зоны
-  пешеходный переход
-  главные пешеходные связи
-  второстепенные пешеходные связи
-  остановки общественного транспорта

Архитектурно-планировочная концепция на благоустройство общественной территории:  
Московская область, городской округ Щелково, п. Краснознаменский, вблизи памятника  
Погибшим в годы в Великой Отечественной войны
















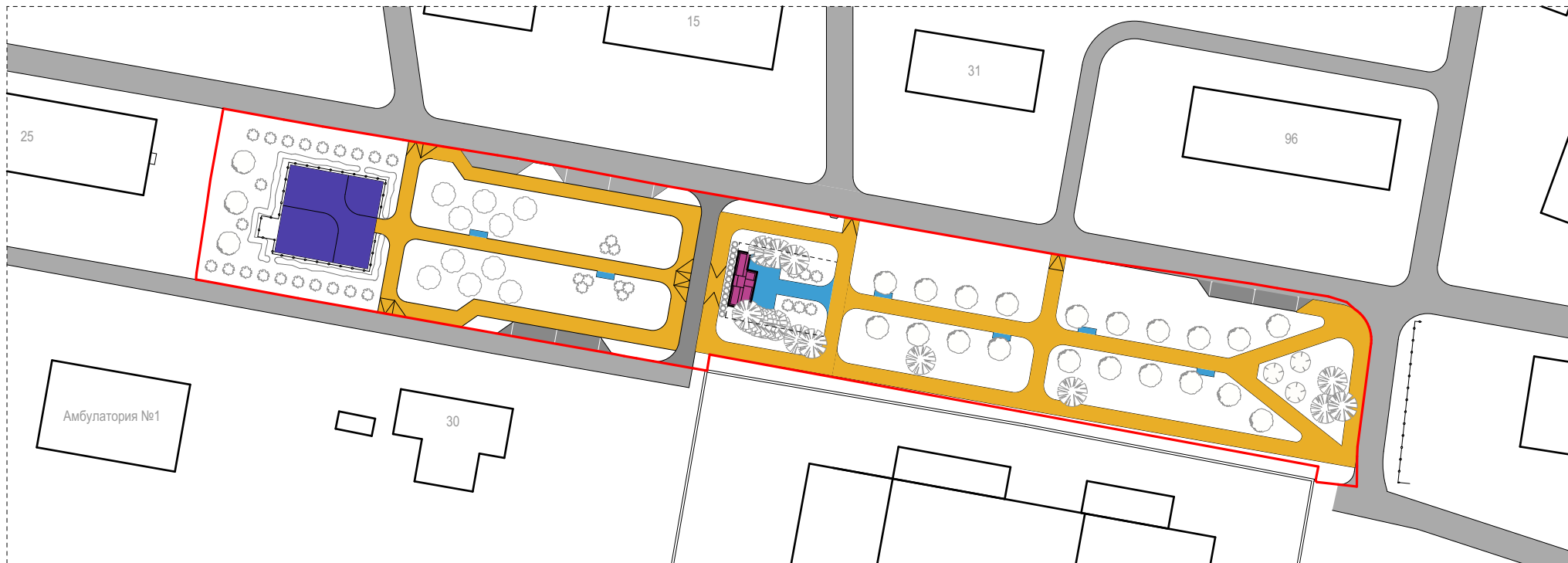
Участок проектирования расположен в поселке Краснознаменский в городском поселении Щелково, Московская область. Окружение территории формирует зона многоквартирной жилой застройки - **Ж-1** и зона специализированной общественной застройки - **О-2**.

Чертеж выполнен на основании действующих Правил землепользования и застройки (ПЗЗ), а также с учетом зон с особыми условиями использования территории (ЗООИТ).

Согласно ПЗЗ, участок относится к зоне парков - **П-1**. Помимо этого, территория попадает в зону шумового дискомфорта от аэропортов.

УСЛОВНЫЕ ОБОЗНАЧЕНИЯ:

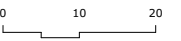
-  границы проектирования
-  **Ж-1** - зона многоквартирной жилой застройки
-  **Ж-2** - зона застройки индивидуальными и блокированными жилыми домами
-  **О-1** - многофункциональная общественно-деловая зона
-  **О-2** - зона специализированной общественной застройки
-  **П-1** - зона парков
-  **П-2** - природно-рекреационная зона
-  **К** - коммунальная зона
-  - производственная зона
-  **СХ-2** - зона, предназначенная для ведения садоводства и дачного хозяйства
-  **СХ-3** - зона, занятая объектами сельскохозяйственного назначения
-  - зона шумового дискомфорта от аэропортов
-  - зона шумового дискомфорта от автомобильного транспорта



УСЛОВНЫЕ ОБОЗНАЧЕНИЯ:

- границы проектирования
- зона тихого отдыха
- детская площадка
- зона мемориала
- транзитная зона
- проезды и парковки

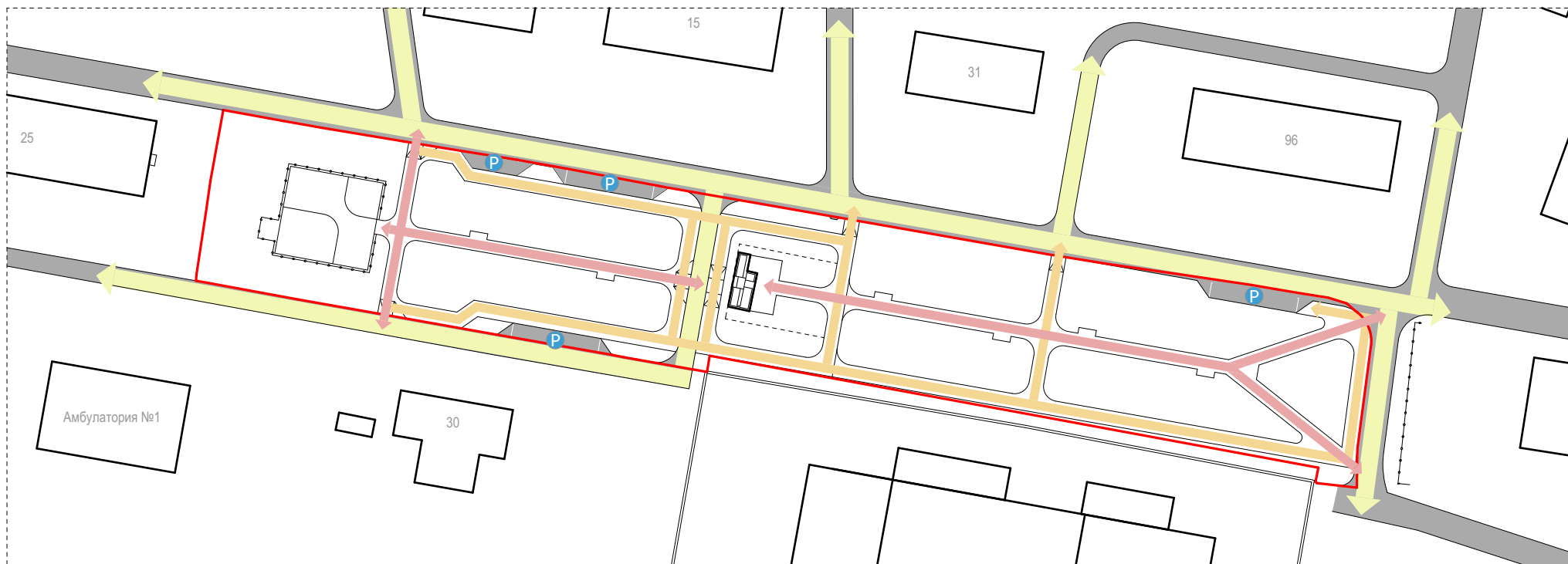
Архитектурно-планировочная концепция на благоустройство общественной территории:  
Московская область, городской округ Щелково, п. Краснознаменский, вблизи памятника  
Погибшим в годы в Великой Отечественной войны








УСЛОВНЫЕ ОБОЗНАЧЕНИЯ:

- |  |                                      |  |                                      |  |  |
|--|--------------------------------------|--|--------------------------------------|--|--|
|  | границы проектирования               |  | деревья (проект.)                    |  | тротуарная плитка бетонная (проект.)     |
|  | основные входы на территорию         |  | кустарники (проект.)                 |  | тактильная плитка (проект.)              |
|  | доп. входы на территорию             |  | газон                                |  | гостевая парковка                        |
|  | Памятник погибшим в годы в ВОВ       |  | планируемые элементы благоустройства |  | сущ. ограждение памятника                |
|  | бетонный забор с муралом на тему ВОВ |  | планируемые элементы благоустройства |  | газопровод                               |
|  | ДИП                                  |  | асфальт (тротуары)                   |  | водопровод                               |
|  | яблоневый сад                        |  | асфальт (проезды)                    |  | разрыв от окон жилых домов до ДИП (20 м) |
|  | сохраняемые деревья (сущ.)           |  | резиновая крошка (проект.)           |  |  |

Архитектурно-планировочная концепция на благоустройство общественной территории: Московская область, городской округ Щелково, п. Краснознаменский, вблизи памятника Погибшим в годы в Великой Отечественной войны



**УСЛОВНЫЕ ОБОЗНАЧЕНИЯ:**

-  границы проектирования
-  основные пешеходные коммуникации
-  второстепенные пешеходные коммуникации
-  внутриквартальные проезды
-  стоянки автотранспорта

Проектом предусмотрено формирование непрерывной сети пешеходных маршрутов, обеспечивающей удобные транзитные связи между жилой застройкой, остановками общественного транспорта и парковочными зонами. Основные пешеходные коммуникации проходят через территорию благоустройства, объединяя ключевые точки притяжения, обозначают существующую систему повседневных маршрутов района.

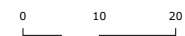
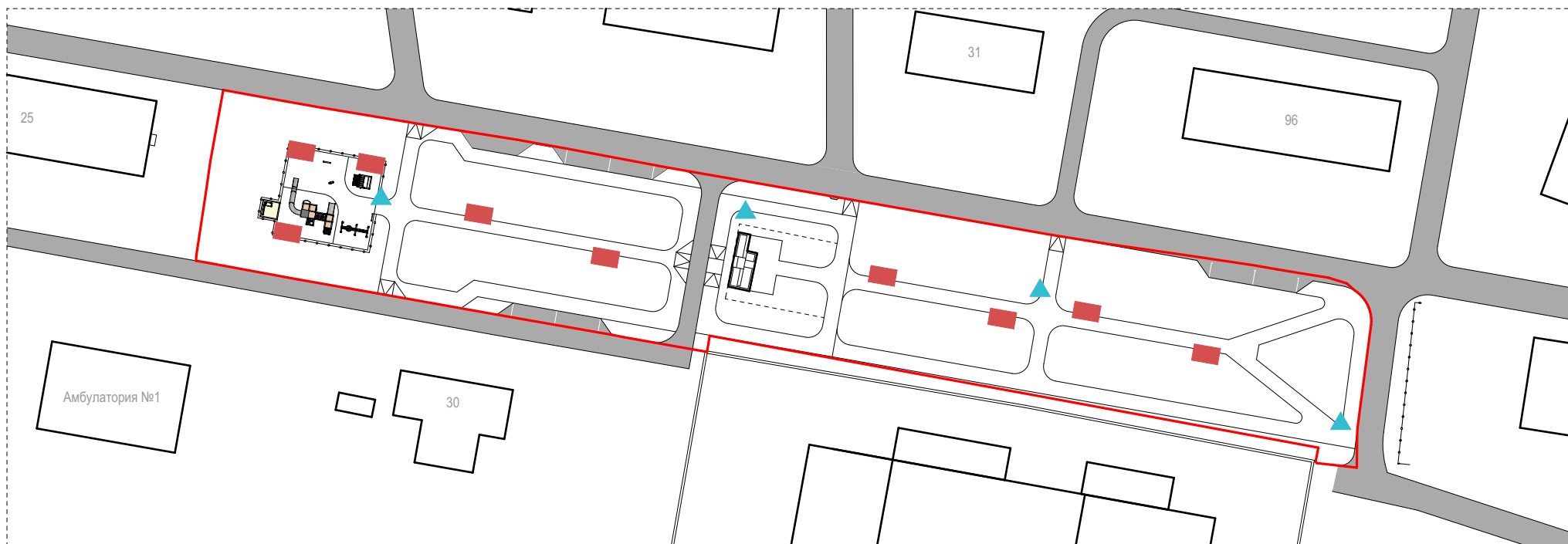
Второстепенные дорожки формируют дополнительные сценарии передвижения и прогулочные связи внутри территории, обеспечивая удобный доступ к функциональным площадкам, зонам отдыха и озелененным полянам, а также повышая проницаемость и комфорт использования пространства.






Архитектурно-планировочная концепция на благоустройство общественной территории:  
 Московская область, городской округ Щелково, п. Краснознаменский, вблизи памятника  
 Погибшим в годы в Великой Отечественной войны



Архитектурно-планировочная концепция на благоустройство общественной территории:  
Московская область, городской округ Щелково, п. Краснознаменский, вблизи памятника  
Погибшим в годы в Великой Отечественной войны



УСЛОВНЫЕ ОБОЗНАЧЕНИЯ:

-  границы проектирования
-  скамья со спинкой, l=2 м
-  урна с верхней крышкой

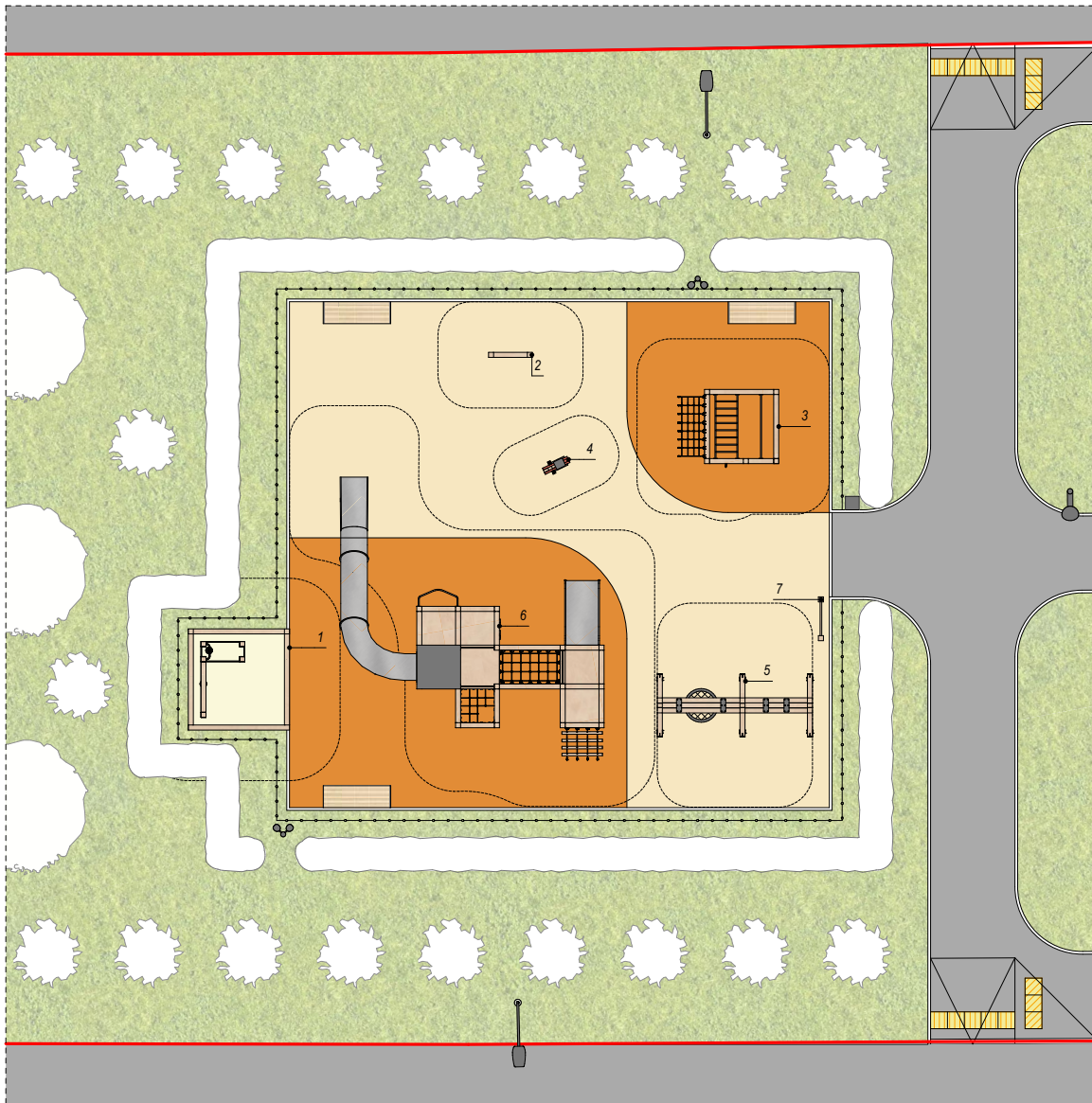


Скамейка, дерево, металл;  
2,0 x 0,65 x 0,85 м  
RAL 7004  
9 шт.



Урна, дерево, металл;  
0,4 x 0,4 x 1,0 м  
RAL 7004  
4 шт.

ФРАГМЕНТ 2



УСЛОВНЫЕ ОБОЗНАЧЕНИЯ:

- 1 песочница
- 2 игровой элемент
- 3 канатный комплекс
- 4 качалка на пружине
- 5 качели
- 6 игровой комплекс
- 7 информационный стенд ДИП



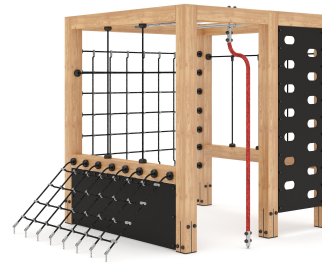
Архитектурно-планировочная концепция на благоустройство общественной территории:  
 Московская область, городской округ Щелково, п. Краснознаменский, вблизи памятника  
 Погибшим в годы в Великой Отечественной войны



**Песочница (№1)**  
 Габариты: 3000x3000x1500 мм  
 Возраст: 1-7 лет  
**1 шт.**



**Игровой элемент (№2)**  
 Габариты: 150x1300x1500 мм  
 Возраст: 1-7 лет  
**1 шт.**



**Канатный комплекс (№3)**  
 Габариты: 2200x3000x2450 мм  
 Возраст: 5-12 лет  
**1 шт.**



**Качалка на пружине (№4)**  
 Габариты: 800x400x950 мм  
 Возраст: 5-12 лет  
**1 шт.**



**Качели (№5)**  
 Габариты: 4600x1800x2300 мм  
 Возраст: 3-14 лет  
**1 шт.**



**Игровой комплекс (№6)**  
 Габариты: 7800x8400\*х4260 мм  
 Возраст: 7-12 лет  
**1 шт.**

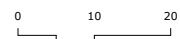
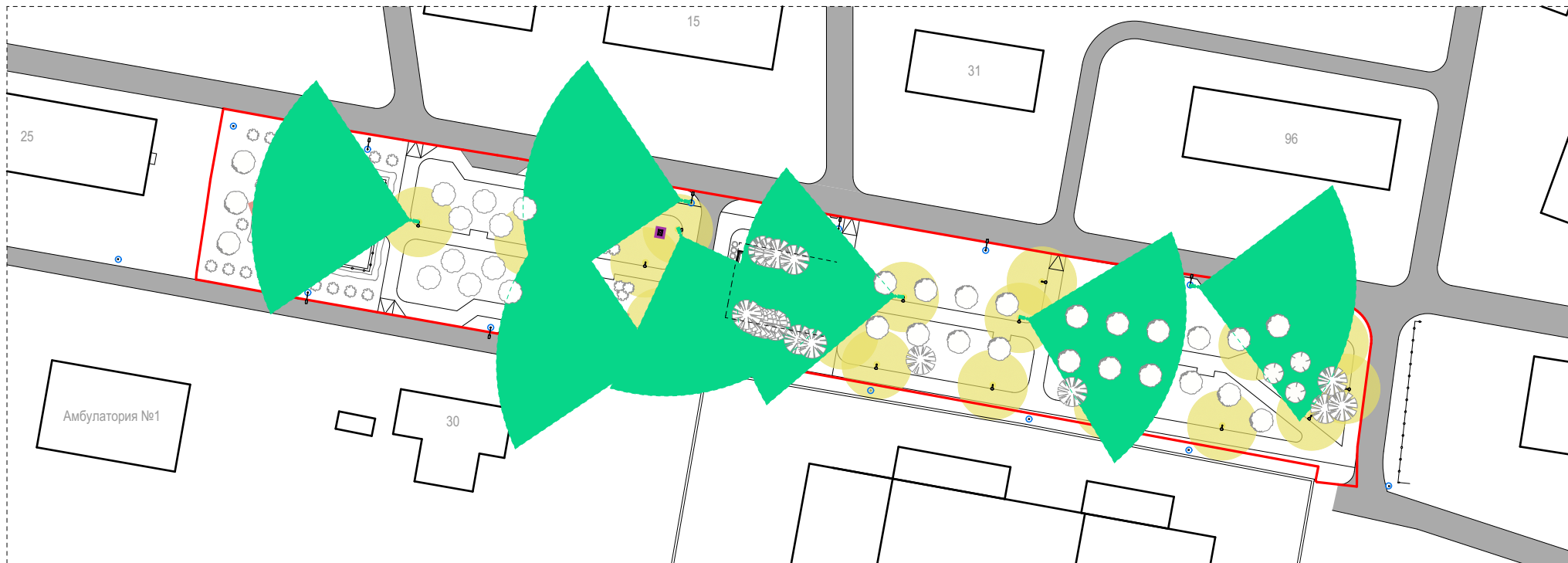


**Информационный стенд ДИП (№7)**  
 Габариты: 1300x150x1800 мм  
**1 шт.**









**Ограждение ДИП**  
 оцинкованный металл,  
 h = 700 мм  
**68 п.м**

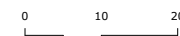
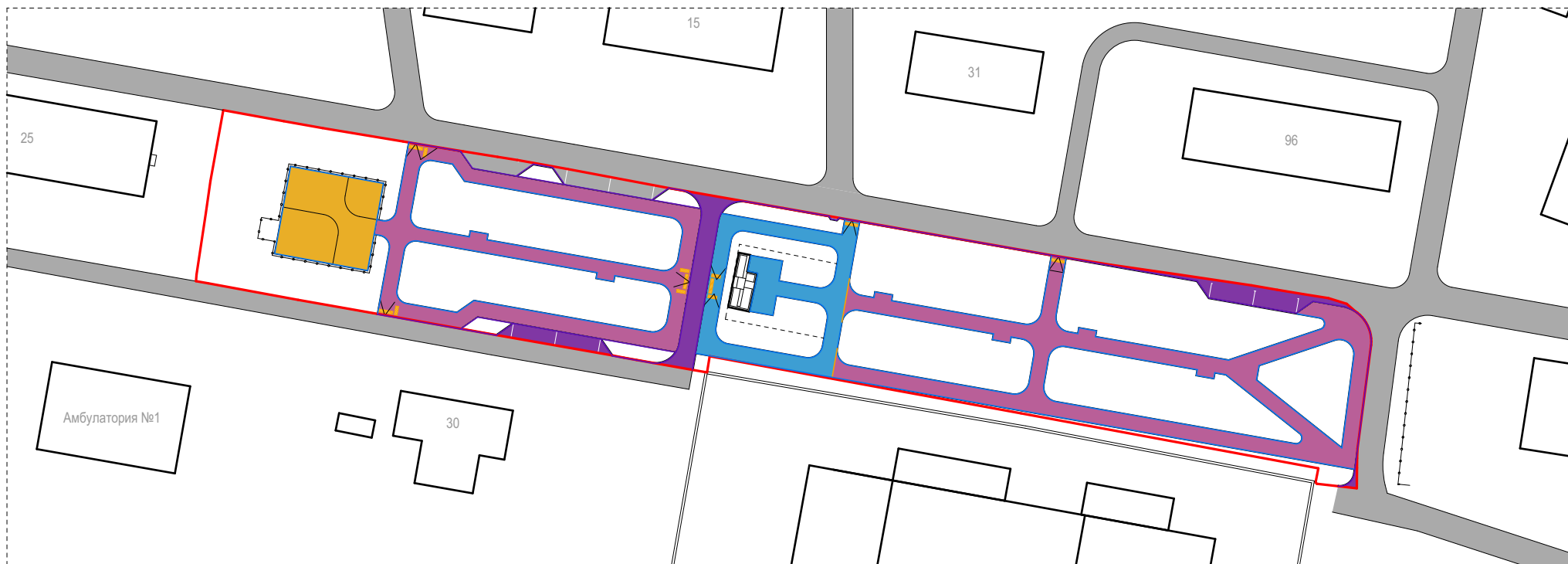
Архитектурно-планировочная концепция на благоустройство общественной территории:  
 Московская область, городской округ Щелково, п. Краснознаменский, вблизи памятника  
 Погибшим в годы в Великой Отечественной войны



УСЛОВНЫЕ ОБОЗНАЧЕНИЯ:

-  границы проектирования
-  светодиодные светильники (2 шт.)  
на опоре h = 6 м
-  консольный светодиодный  
светильник на опоре h = 5 м
-  камера видеонаблюдения
-  существующие фонари
-  декоративный короб

			
Консольный светодиодный светильник на опоре 5 м RAL 7004 <b>21 шт.</b>	Светодиодные светильники (2 шт.) на опоре 6 м RAL 7004 <b>2 шт.</b>	Камера видеонаблюдения <b>7 шт.</b>	Декоративный короб, 1,7x0,8x1 м / 0,8x0,7x0,5 м <b>2 шт.</b>



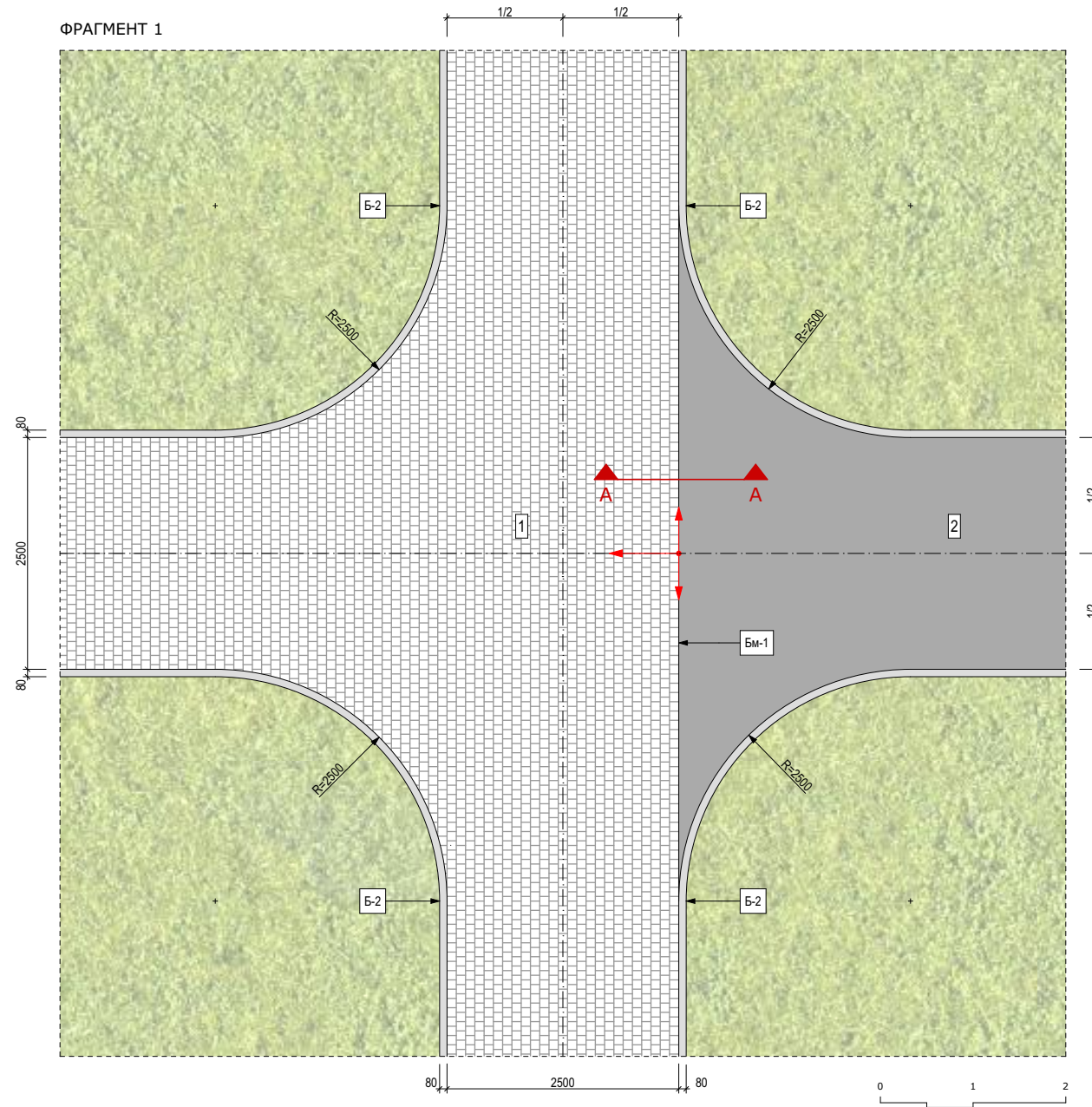
УСЛОВНЫЕ ОБОЗНАЧЕНИЯ:

	границы проектирования							
	Б-1 борт дорожный, 1000x300x150 мм							
	Б-2 борт садовый, 1000x200x80 мм							
	Бм-1 металлический борд, 1200x70x110x2,5 мм							
	плитка тротуарная бетонная, серая монохром, 100x100x80 мм							
	асфальт (тротуары/проезды)							
	резиновая крошка (покрытие ДИП) цвет оранжевый / бежевый							
	тактильная бетонная плитка, серая, 500x500x80 мм							
		Борт дорожный, 1000 x 300 x 150 мм	Борт садовый, 1000 x 200 x 80 мм	Металлический борд, 1 200 x 70 x 110 x 2,5 мм	Плитка тротуарная бетонная, серая монохром., 100 x 100 x 80 мм	Асфальтовое покрытие тротуары / проезды	Резиновая крошка цвет оранжевый / бежевый	Тактильная бетонная плитка серая, 500 x 500 x 80 мм
		346,6 п.м	930,1 п.м	12,5 п.м	280 м <sup>2</sup>	1137 м <sup>2</sup> / 290 м <sup>2</sup>	114 м <sup>2</sup> / 126 м <sup>2</sup>	48 шт. / (12 м <sup>2</sup> )

Архитектурно-планировочная концепция на благоустройство общественной территории:  
Московская область, городской округ Щелково, п. Краснознаменский, вблизи памятника  
Погибшим в годы в Великой Отечественной войны



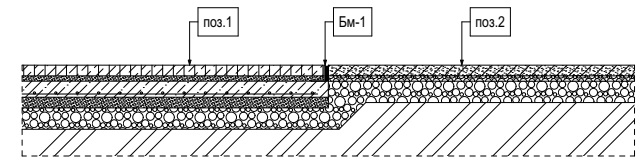
### СХЕМА РАСКЛАДКИ И РИСУНОК МОЩЕНИЯ И СОПРЯЖЕНИЙ ТИПОВ ПОКРЫТИЙ



#### УСЛОВНЫЕ ОБОЗНАЧЕНИЯ:

- 1 плитка тротуарная бетонная 100x100x80 мм, серая монохром (раскладка со смещением на 1/2 ширины плитки)
- 2 асфальт (покрытие тротуаров)
- Б-2 борт садовый 1000x200x80 мм стандарт серый (бетон)
- Бм-1 металлический борт, 1200x70x110x2,5 мм

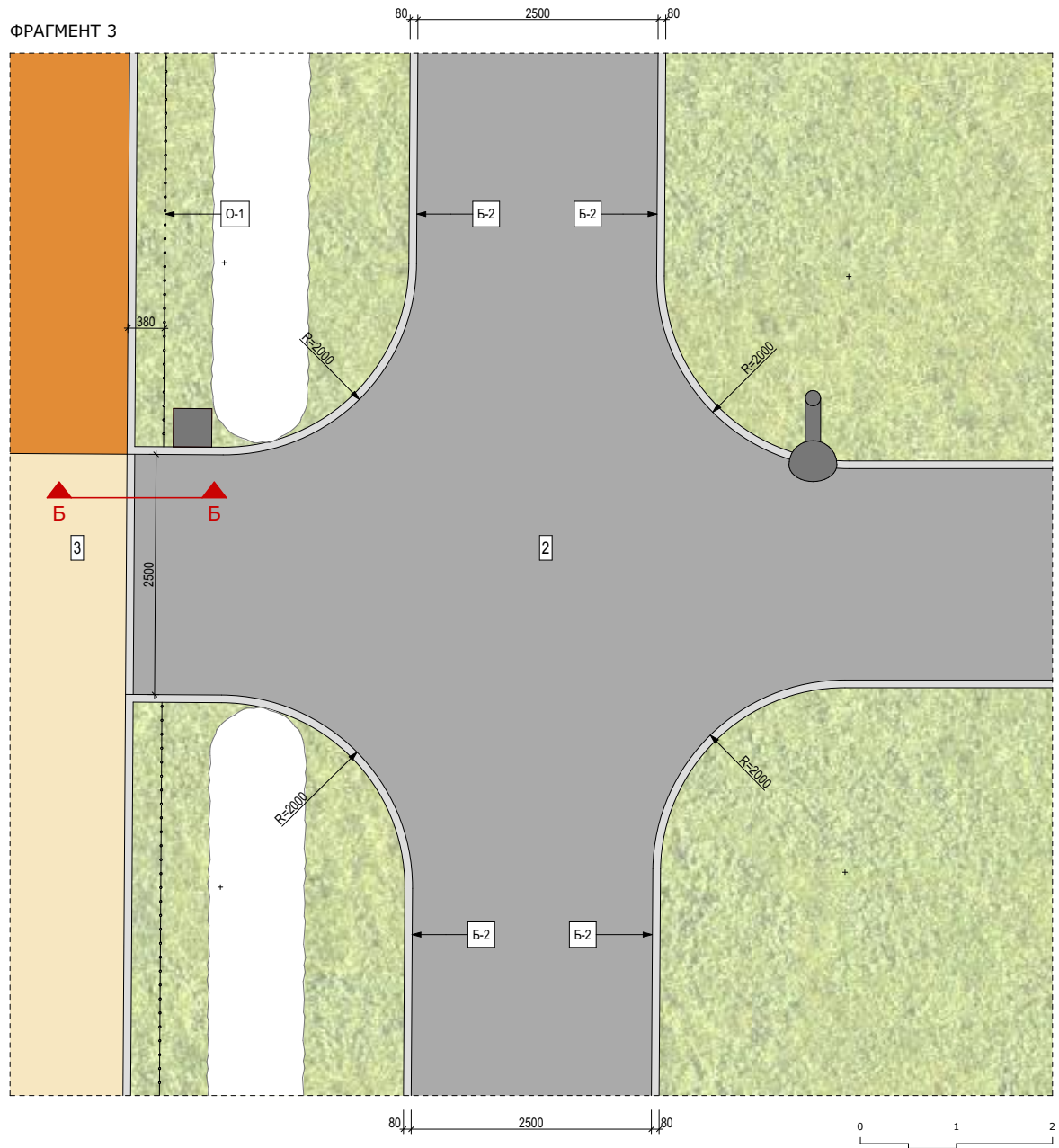
#### СЕЧЕНИЕ А-А



Архитектурно-планировочная концепция на благоустройство общественной территории:  
Московская область, городской округ Щелково, п. Краснознаменский, вблизи памятника  
Погибшим в годы в Великой Отечественной войны



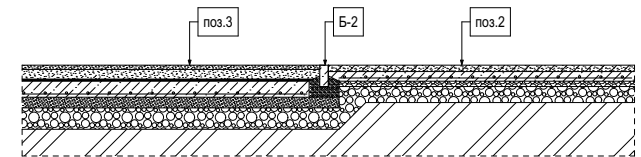
### СХЕМА РАСКЛАДКИ И СОПРЯЖЕНИЙ ТИПОВ ПОКРЫТИЙ



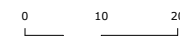
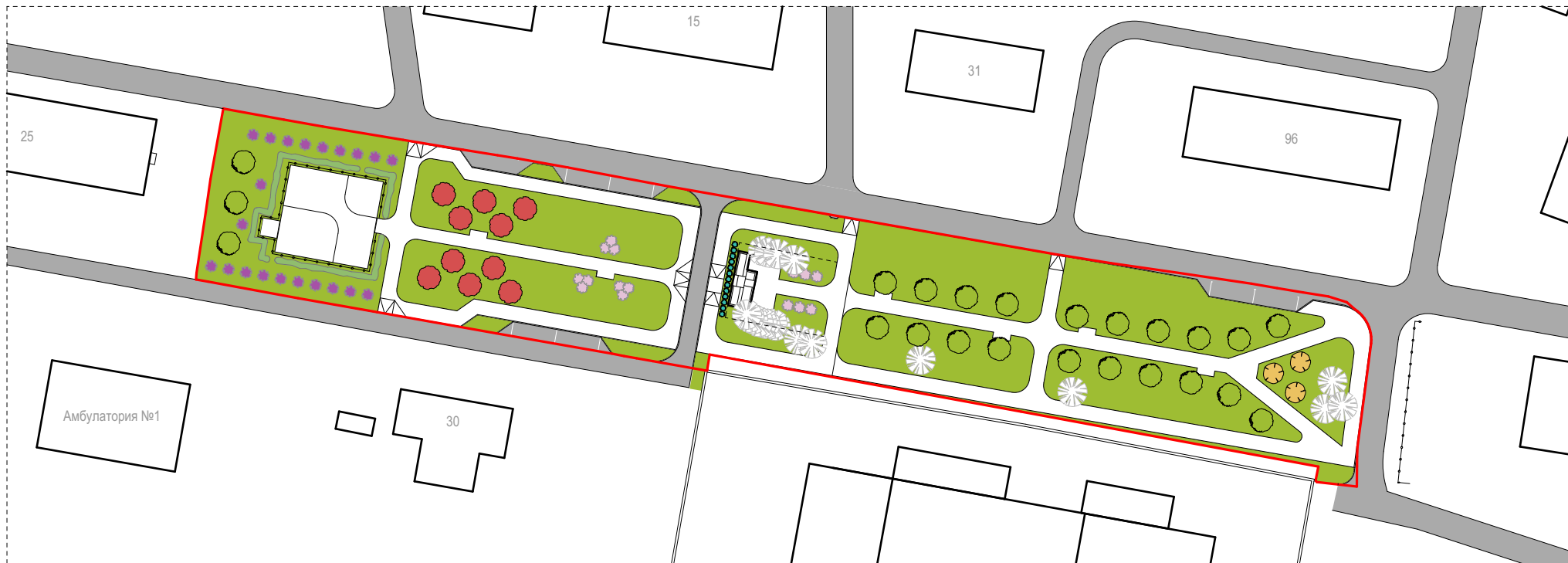
УСЛОВНЫЕ ОБОЗНАЧЕНИЯ:

- 2 асфальт (покрытие тротуаров)
- 3 резиновая крошка (покрытие ДИП)
- Б-1 борт дорожный 1000x300x150 мм стандарт серый (бетон)
- Б-2 борт садовый 1000x200x80 мм стандарт серый (бетон)
- О-1 ограждение ДИП (внешний вид и количество см. л. 17)

СЕЧЕНИЕ Б-Б




Архитектурно-планировочная концепция на благоустройство общественной территории:  
Московская область, городской округ Щелково, п. Краснознаменский, вблизи памятника  
Погибшим в годы в Великой Отечественной войны



УСЛОВНЫЕ ОБОЗНАЧЕНИЯ:

- границы проектирования
- тенивыносливый газон (посевной) **3563 м<sup>2</sup>**
- массив кустарников
- кизильник блестящий
- можжевельник скальный
- Блю Арроу
- клен остролистный
- рябина обыкновенная
- яблоня декоративная (розовое цветение)
- кустарник сирень венгерская
- кустарник сирень обыкновенная
- сохраняемые хвойные деревья\*



Можжевельник скальный Блю Арроу, h = 125-150 см, d (зеленолиственный), h = 4,5-5 м, d/h земл. кома/конт. (л) - 0,4/С15 м, d/h земл. кома - 0,6/0,6 м **13 шт.**



Клен остролистный (зеленолиственный), h = 4,5-5 м, d/h земл. кома - 0,6/0,6 м **23 шт.**



Рябина обыкновенная, h = 4,5-5 м, d/h земл. кома - 0,6/0,6 м **3 шт.**




Яблоня декоративная (роз. цветение), h = 3-3,5 м, d/h земл. кома - 0,8/0,6 м **10 шт.**



Сирень венгерская, h = 1,25-1,5 м, контейнер(л) - 0,5/С15. **21 шт.**



Сирень обыкновенная, h = 1,25-1,5 м, контейнер(л) - 0,5/С15. **15 шт.**



Кизильник блестящий, h = 0,4-0,6 м, контейнер(л) - С3 **240 шт.**

Примечания:

1. Для защиты сооружений и коммуникаций при посадке саженцев деревьев использовать корневой барьер  $r_{\min} = 1,5$  м.
2. Для укоренения саженцев деревьев выполнить фиксацию ствола на 2 года.
3. Обернуть новые деревья светлыми тростниковыми или камышовыми матами на зимний период.

Архитектурно-планировочная концепция на благоустройство общественной территории: Московская область, городской округ Щелково, п. Краснознаменский, вблизи памятника Погибшим в годы в Великой Отечественной войны



Архитектурно-планировочная концепция на благоустройство общественной территории:  
 Московская область, городской округ Щелково, п. Краснознаменский, вблизи памятника  
 Погибшим в годы в Великой Отечественной войны



Архитектурно-планировочная концепция на благоустройство общественной территории:  
 Московская область, городской округ Щелково, п. Краснознаменский, вблизи памятника  
 Погибшим в годы в Великой Отечественной войны