

Утверждена**Постановлением Главы городского округа Щёлково Московской**

(наименование документа об утверждении, включая наименования органов государственной власти или

области

органов местного самоуправления, принявших решение об утверждении схемы или

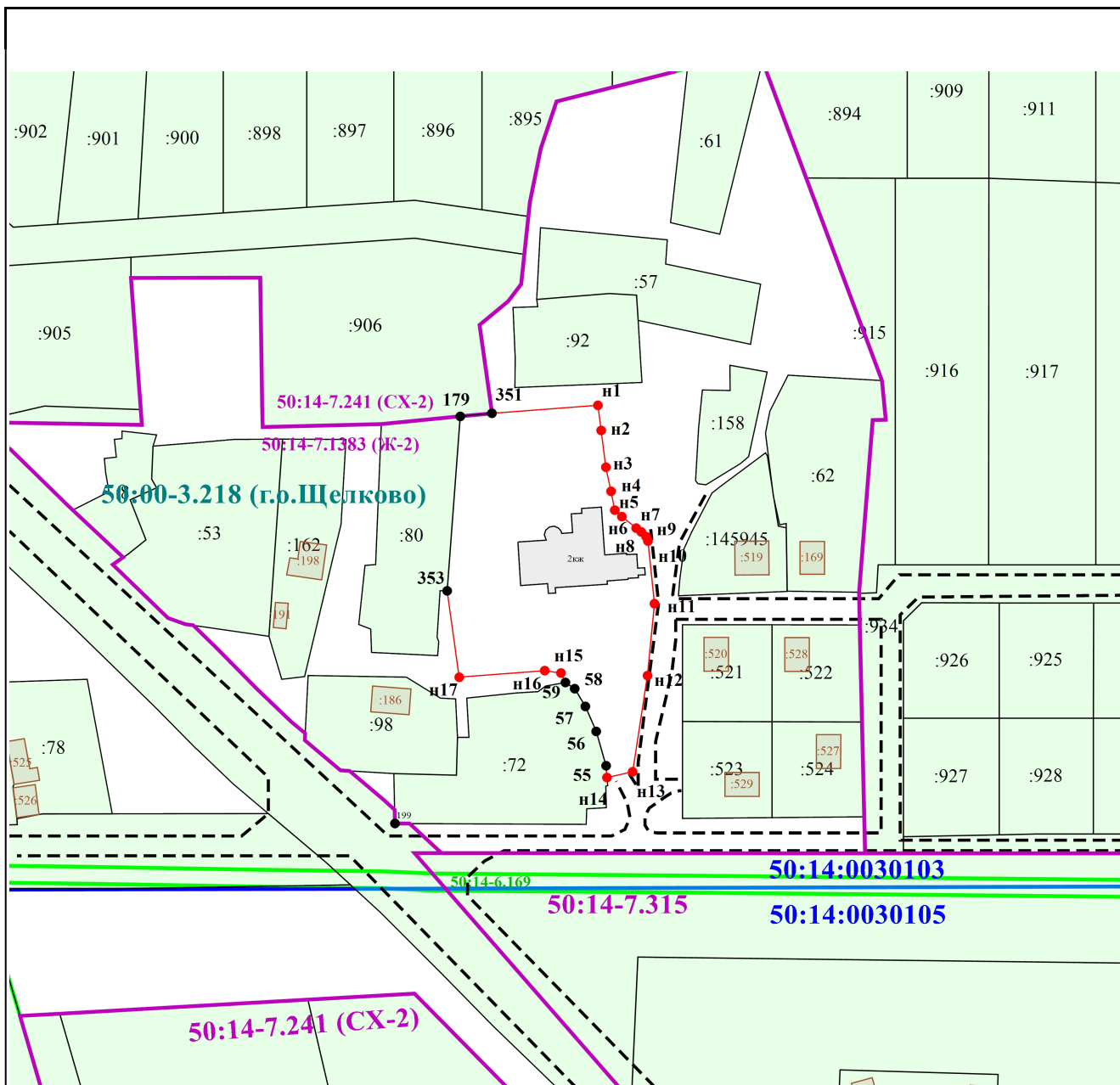
подписавших соглашение о перераспределении земельных участков)

от _____

№ _____








Схема расположения земельного участка или земельных участков на кадастровом плане территории

Площадь земельного участка		2 864 м²	
<small>(указывается проектная площадь образуемого земельного участка, вычисленная с использованием технологических и программных средств, в том числе размещенных на официальном сайте федерального органа исполнительной власти, уполномоченного Правительством Российской Федерации на осуществление государственного кадастрового учета, государственной регистрации прав, ведение Единого государственного реестра недвижимости и предоставление сведений, содержащихся в Едином государственном реестре недвижимости, в информационно-телекоммуникационной сети "Интернет" (далее - официальный сайт), с округлением до 1 квадратного метра. Указанное значение площади земельного участка может быть уточнено при проведении кадастровых работ не более чем на десять процентов)</small>			
Обозначение характерных точек границ	Координаты, МСК-50, зона 2, м		
	<small>(указываются в случае подготовки схемы расположения земельного участка с использованием технологических и программных средств, в том числе размещенных на официальном сайте. Значения координат, полученные с использованием указанных технологических и программных средств, указываются с округлением до 0,01 метра)</small>		
	X	Y	
1	2	3	
351	498 088,17	2 227 838,57	
н1	498 090,05	2 227 863,31	
н2	498 084,11	2 227 864,06	
н3	498 075,41	2 227 865,17	
н4	498 069,72	2 227 866,37	
н5	498 065,27	2 227 867,24	
н6	498 063,75	2 227 868,89	
н7	498 061,02	2 227 872,24	
н8	498 060,13	2 227 873,42	
н9	498 059,01	2 227 874,55	
н10	498 057,96	2 227 874,98	
н11	498 043,16	2 227 876,50	
н12	498 026,16	2 227 874,88	
н13	498 003,42	2 227 871,40	
н14	498 002,06	2 227 865,42	
55	498 004,85	2 227 865,22	
56	498 012,96	2 227 862,90	
57	498 018,87	2 227 860,37	
58	498 023,06	2 227 857,88	
59	498 024,53	2 227 855,72	
н15	498 026,77	2 227 854,68	
н16	498 027,34	2 227 850,89	
н17	498 025,77	2 227 830,94	
353	498 046,19	2 227 828,12	
179	498 087,43	2 227 831,18	
351	498 088,17	2 227 838,57	



Масштаб 1:1 500

Условные обозначения:

-  н1 - характеристическая точка границы земельного участка, сведения о которой отсутствуют в ЕГРН, местоположение которой определено при кадастровых работах (новая характеристическая точка)
-  :ЗУ1 н1 - Образующий земельный участок
-  - Вновь образованная часть границы, сведения о которой достаточны для определения ее местоположения
-  - Границы кадастровых кварталов
- 50:12:0060109** - Номер кадастрового квартала
-  50.12.2.42 - Зоны с особым условием использования территории с их обозначением
-  50:12-7.19 - Обозначение территориальной зоны
- 50:00-3.:** - Населенные пункты, муниципальные образования
-  :86 - ОКС, сведения о котором содержатся в ЕГРН