

Утверждена

(наименование документа об утверждении, включая наименования органов государственной власти или

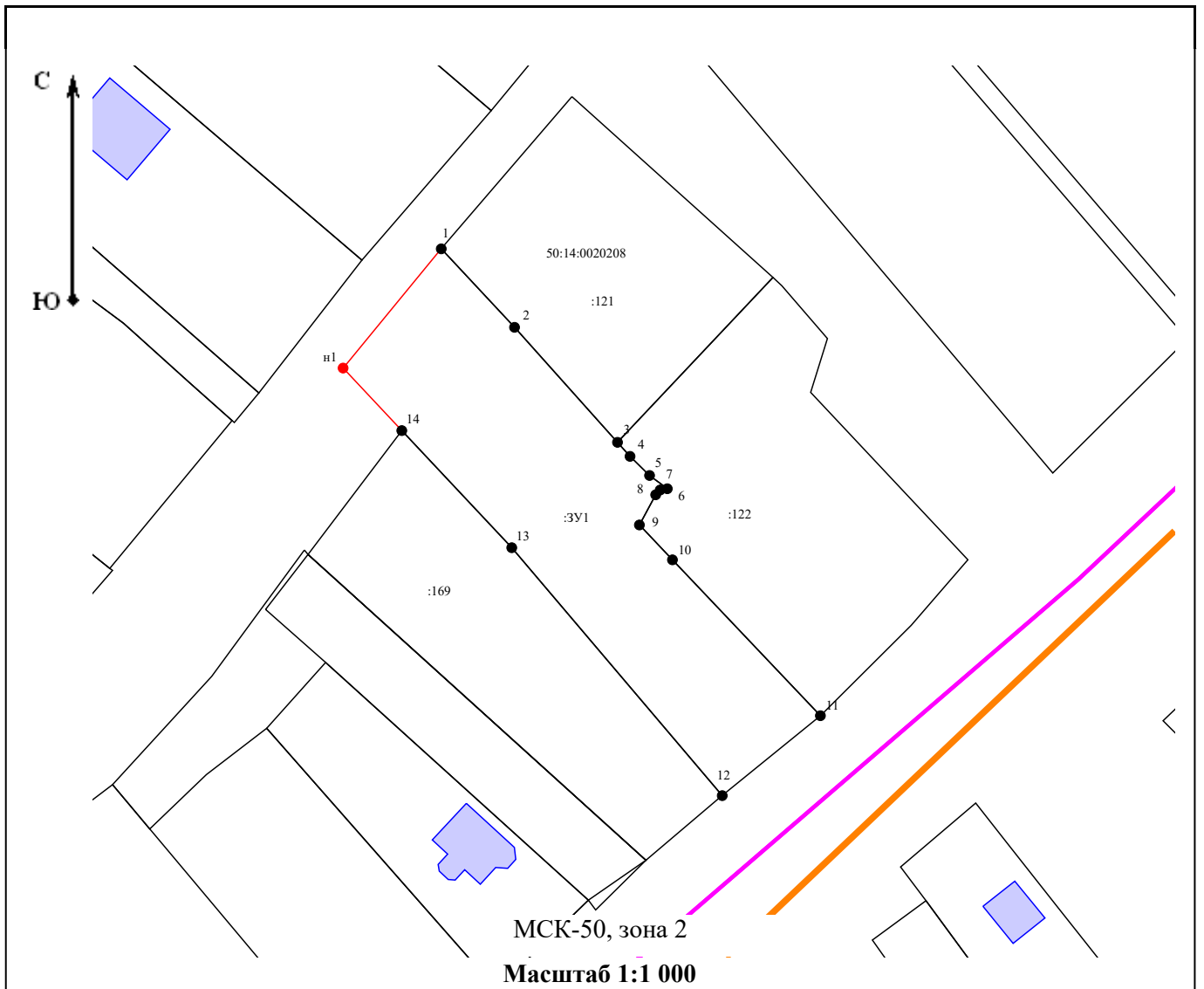
органов местного самоуправления, принявших решение об утверждении схемы или

подписавших соглашение о перераспределении земельных участков)





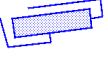



от _____ № _____

Схема расположения земельного участка или земельных участков на кадастровом плане территории

Обозначение характерных точек границ	Координаты, м	
	X	Y
1	2	3
н1	504 876,37	2 233 628,50
1	504 894,46	2 233 643,38
2	504 882,55	2 233 654,49
3	504 865,10	2 233 670,10
4	504 862,97	2 233 672,00
5	504 860,07	2 233 674,96
6	504 858,06	2 233 677,65
7	504 857,87	2 233 676,57
8	504 857,14	2 233 675,89
9	504 852,56	2 233 673,42
10	504 847,27	2 233 678,43
11	504 823,62	2 233 700,86
12	504 811,49	2 233 685,98
13	504 849,11	2 233 654,07
14	504 866,88	2 233 637,40
н1	504 876,37	2 233 628,50



Условные обозначения:

-  - Часть границы, сведения ЕГРН о которой позволяют однозначно определить ее положение на местности
-  - Часть границы, местоположение которой определено при выполнении кадастровых работ
-  - Граница кадастрового квартала
-  - Дороги, проезды, проходы (земли общего пользования)
-  - Существующие части границ зданий, сооружений и объектов незавершенного строительства, имеющиеся в ЕГРН сведения о которых достаточны для определения их местоположения
-  - Обозначение кадастрового квартала
- 01:01:0010101 - Обозначение земельного участка
- 01:01:0010101:1 - Обозначение земельного участка
-  - Характерная точка границы земельного участка, сведения ЕГРН о которой соответствуют требованиям, установленным в соответствии с частью 13 статьи 22 Федерального закона от 13 июля 2015 г. N 218-ФЗ "О государственной регистрации недвижимости"
-  - Характерная точка границы земельного участка, сведения о которой отсутствуют в ЕГРН, местоположение которой определено при кадастровых работах (новая характерная точка)
- :3Y1 - Обозначение вновь образуемого земельного участка

