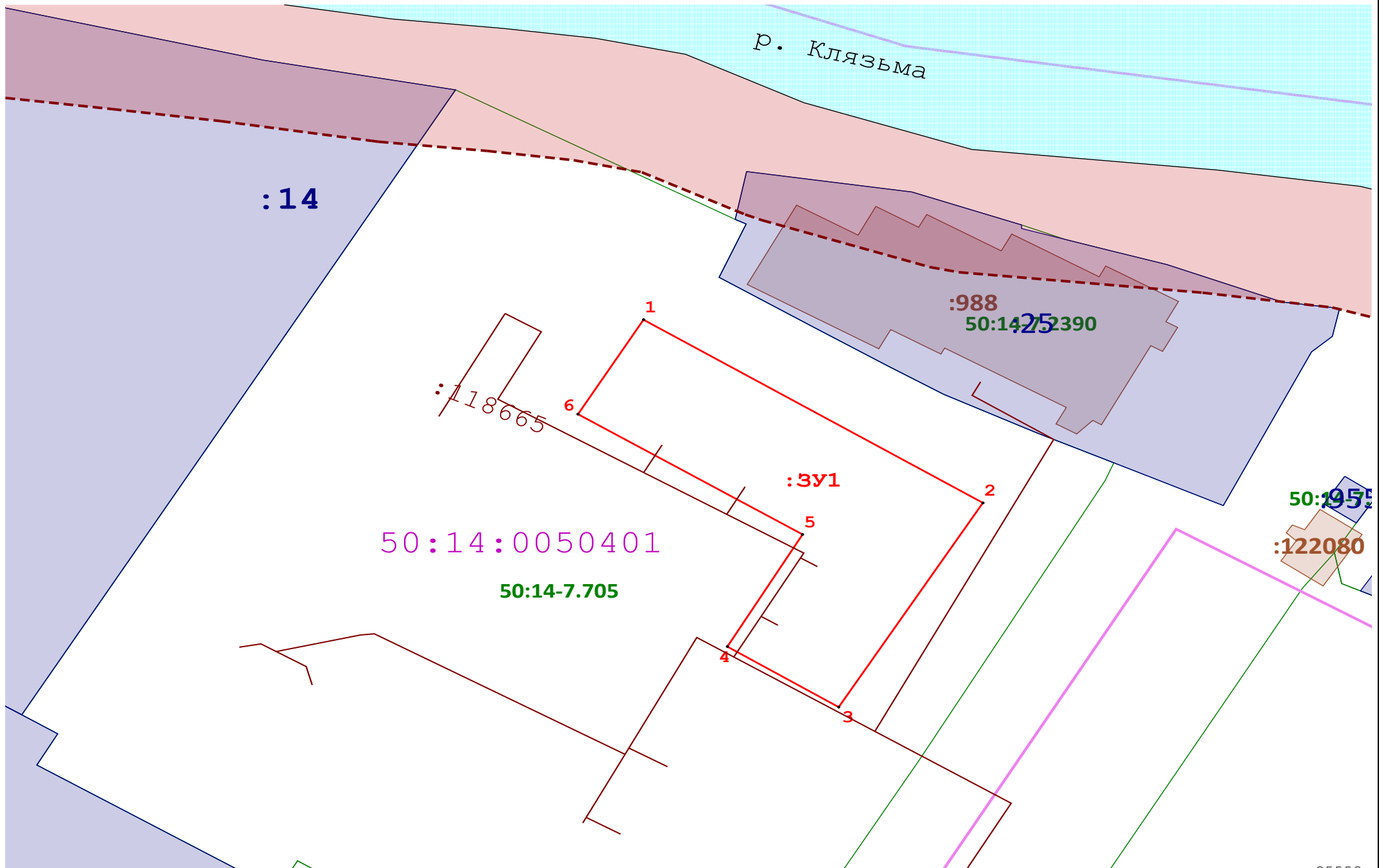


**Схема расположения земельного участка на кадастровом плане территории**

Площадь формируемого земельного участка: 1422 кв.м  
Номер кадастрового квартала: 50:14:0050401







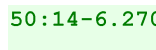


**Геоданные МСК-50.2**

Имя точки	X, м	Y, м
:ЗУ1 (площадь 1 422 кв.м.)		
1	487 496,87	2 218 539,32
2	487 467,16	2 218 588,01
3	487 434,05	2 218 567,32
4	487 443,86	2 218 551,34
5	487 462,04	2 218 562,13
6	487 481,55	2 218 529,90
1	487 496,87	2 218 539,32



Масштаб 1:700

**Условные обозначения:**

-  9 - характерная точка формируемого земельного участка, сведения о которой достаточны для определения ее местоположения
-  - вновь образованная часть границы, сведения о которой достаточны для определения ее местоположения
-  - существующая часть границы, имеющиеся в ЕГРН сведения о которой достаточны для определения ее местоположения
-  50:14:0050279 - обозначение кадастрового квартала
-  - Обозначение кадастрового квартала
-  :664 - обозначение земельных участков по сведениям ЕГРН
-  50:14-6.270 - Зоны с особыми условиями использования территории
-  - объекты капитального строительства и (или) сооружения по сведениям ЕГРН
-  - береговая полоса. Р. Клязьма