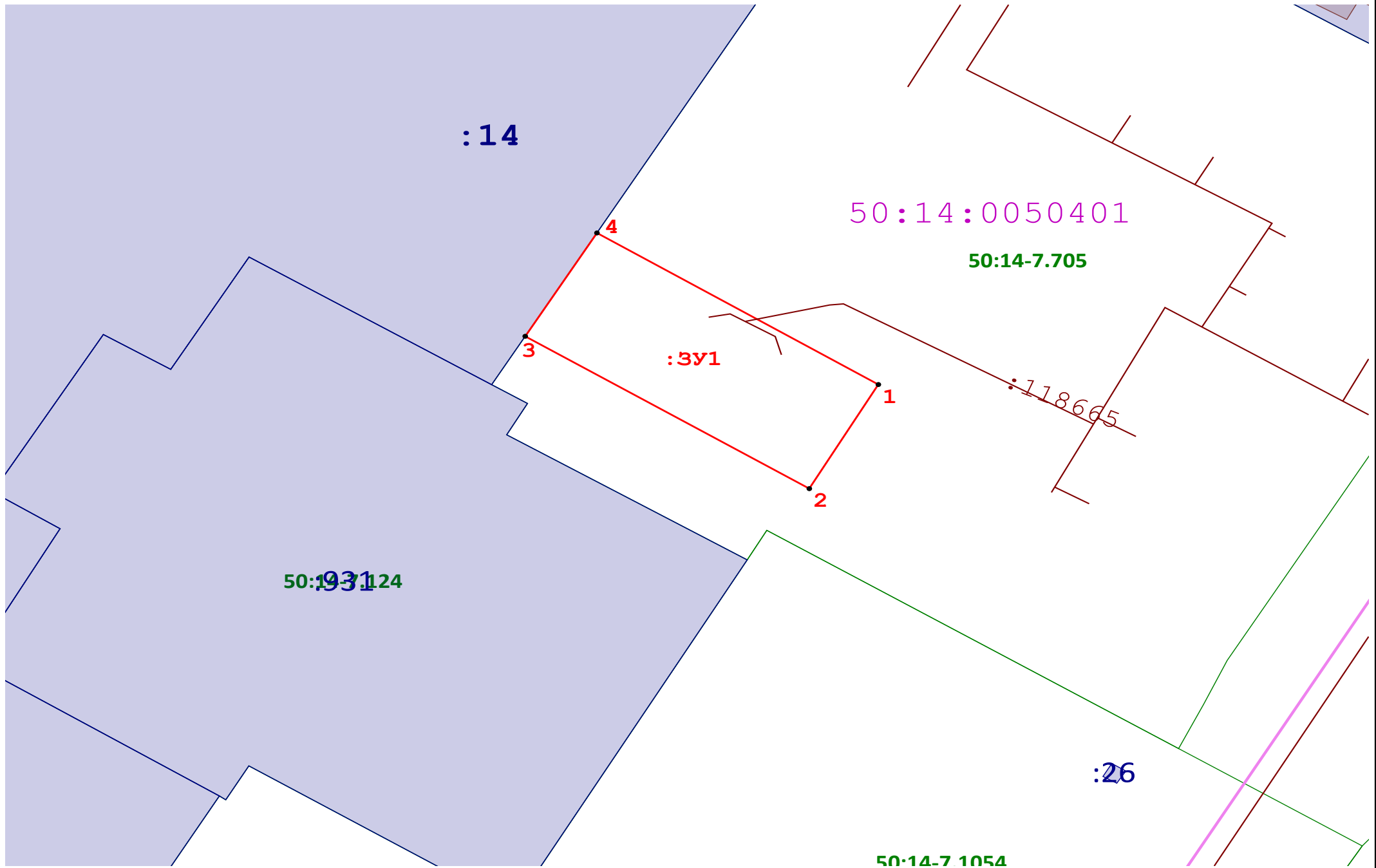


Схема расположения земельного участка на кадастровом плане территории

Площадь формируемого земельного участка: 935 кв.м
Номер кадастрового квартала: 50:14:0050401







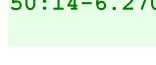


Геоданные МСК-50.2

Имя точки	X, м	Y, м
:ЗУ1 (площадь 935 кв.м.)		
1	487 432,80	2 218 505,72
2	487 415,88	2 218 495,79
3	487 440,64	2 218 454,95
4	487 457,44	2 218 465,26
1	487 432,80	2 218 505,72



Масштаб 1:700

Условные обозначения:

-  9 - характерная точка формируемого земельного участка, сведения о которой достаточны для определения ее местоположения
-  - вновь образованная часть границы, сведения о которой достаточны для определения ее местоположения
-  - существующая часть границы, имеющиеся в ЕГРН сведения о которой достаточны для определения ее местоположения
-  50:14:0050279 - обозначение кадастрового квартала
-  - Обозначение кадастрового квартала
-  :664 - обозначение земельных участков по сведениям ЕГРН
-  50:14-6.270 - Зоны с особыми условиями использования территории
-  - объекты капитального строительства и (или) сооружения по сведениям ЕГРН
-  - береговая полоса. Р. Клязьма