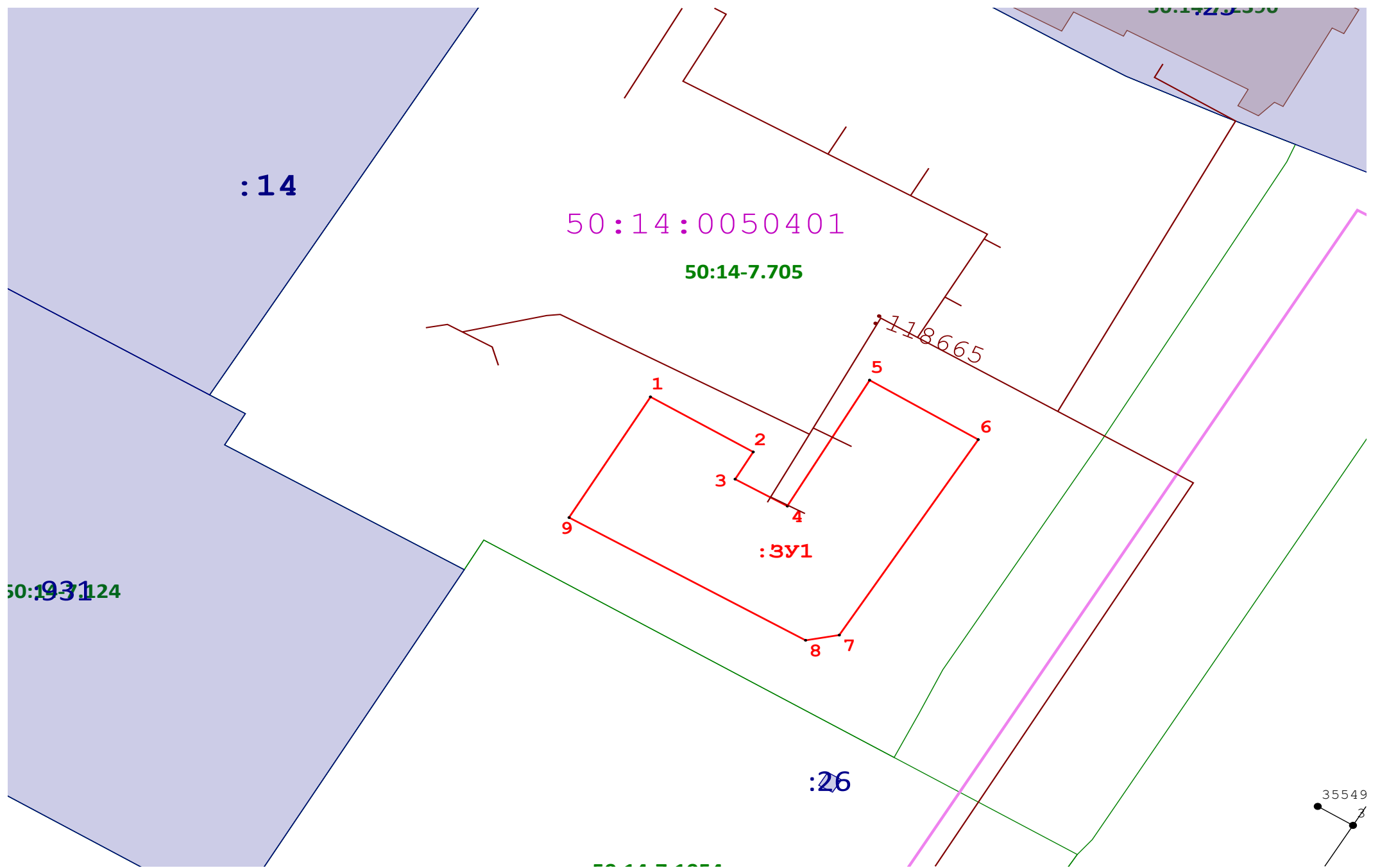


Схема расположения земельного участка на кадастровом плане территории

Площадь формируемого земельного участка: 1271 кв.м
Номер кадастрового квартала: 50:14:0050401







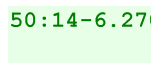


Геоданные МСК-50.2

Имя точки	X, м	Y, м
:ЗУ1 (площадь 1 271 кв.м.)		
1	487 432,47	2 218 513,72
2	487 423,48	2 218 528,55
3	487 419,05	2 218 525,94
4	487 414,65	2 218 533,48
5	487 435,20	2 218 545,34
6	487 425,50	2 218 561,02
7	487 393,61	2 218 540,97
8	487 392,76	2 218 536,11
9	487 412,78	2 218 501,98
1	487 432,47	2 218 513,72



Масштаб 1:700

Условные обозначения:

-  - характеристическая точка формируемого земельного участка, сведения о которой достаточны для определения ее местоположения
-  - вновь образованная часть границы, сведения о которой достаточны для определения ее местоположения
-  - существующая часть границы, имеющиеся в ЕГРН сведения о которой достаточны для определения ее местоположения
-  50:14:0050279 - обозначение кадастрового квартала
-  - обозначение кадастрового квартала
-  :664 - обозначение земельных участков по сведениям ЕГРН
-  50:14-6.270 - зоны с особыми условиями использования территории
-  - объекты капитального строительства и (или) сооружения по сведениям ЕГРН
-  - береговая полоса. Р. Клязьма