

Утверждена

(наименование документа об утверждении, включая наименования органов государственной власти или

органов местного самоуправления, принявших решение об утверждении схемы или

подписавших соглашение о перераспределении земельных участков)

от _____ № _____


Схема расположения земельного участка или земельных участков на кадастровом плане территории


Площадь земельного участка 999 м ²		
(указывается проектная площадь образуемого земельного участка, вычисленная с использованием технологических и программных средств, в том числе размещенных на официальном сайте федерального органа исполнительной власти, уполномоченного Правительством Российской Федерации на осуществление государственного кадастрового учета, государственной регистрации прав, ведение Единого государственного реестра недвижимости и предоставление сведений, содержащихся в Едином государственном реестре недвижимости, в информационно-телекоммуникационной сети "Интернет" (далее - официальный сайт), с округлением до 1 квадратного метра. Указанное значение площади земельного участка может быть уточнено при проведении кадастровых работ не более чем на десять процентов)		
Обозначение характерных точек границ	Координаты, м	
	(указываются в случае подготовки схемы расположения земельного участка с использованием технологических и программных средств, в том числе размещенных на официальном сайте. Значения координат, полученные с использованием указанных технологических и программных средств, указываются с округлением до 0,01 метра)	
	X	Y
1	2	3
н1	496 818,96	2 230 377,02
н2	496 805,99	2 230 354,94
н3	496 835,43	2 230 336,70
н4	496 855,23	2 230 355,71
н1	496 818,96	2 230 377,02





Масштаб 1:1 000


Условные обозначения:


- 


 - Условное обозначение образуемого земельного участка
- 

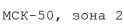
 - Вновь образованная часть границы, сведения о которой достаточны для определения ее местоположения
- 


 - Вновь образованная точка, сведения о которой достаточны для определения ее местоположения
- 


 - Земельный участок, сведения о котором имеются в ЕГРН
- 

 - Объект капитального строительства
- 

 - Границы земельных участков, сведения о которых имеются в ЕГРН
- 

 - Граница кадастрового квартала
- 

 - Система координат
- 

 - Кадастровый номер земельного участка, сведения о котором имеются в ЕГРН
- 

 - Кадастровый номер объектов капитального строительства