

Извещение № 21000006730000000113

О приеме заявлений от граждан о намерении участвовать в аукционе в отношении земельного участка сведения о котором не внесены в ЕГРН

Администрация городского округа Щёлково Московской области в соответствии со статьей 39.18 Земельного кодекса Российской Федерации извещает население о возможном предоставлении в аренду земельного участка:

№ п/п	Местоположение земельного участка	Кадастровый квартал	Вид разрешенного использования земельного участка	Площадь земельного участка (кв. м)	Категория земель
1	Московская область, городской округ Щёлково, с. Петровское	50:14:0020205	для индивидуального жилищного строительства	1264	Земли населённых пунктов

Граждане, заинтересованные в предоставлении в аренду вышеуказанного земельного участка вправе подать заявление о намерении участвовать в аукционе на право заключения договора аренды земельного участка.

Заявления о намерении участвовать в аукционе на право заключения договора аренды земельного участка могут быть представлены в течение 30 дней со дня опубликования настоящего извещения с помощью Портал Государственных и муниципальных услуг Московской области, по ссылке: <https://uslugi.mosreg.ru/services/17999>, выбрав цель обращения: «Подача заявления на извещение, опубликованное в соответствии со ст. 39.18 ЗК РФ, о намерении участвовать в аукционе в отношении земельного участка, сведения о котором НЕ внесены в ЕГРН».

В заявлении необходимо указать:

- фамилию, имя, отчество, место жительства заявителя и реквизиты документа, удостоверяющего личность заявителя (для граждан), указать информацию о заинтересовавшем земельном участке (кадастровый квартал, адрес, площадь, категорию и вид разрешённого использования, номер извещения).

Получить справочную информацию, а также ознакомиться со схемой расположения земельного участка можно по тел.8 (496) 566-80-18.

Утверждена

(наименование документа об утверждении, включая наименования органов государственной власти или

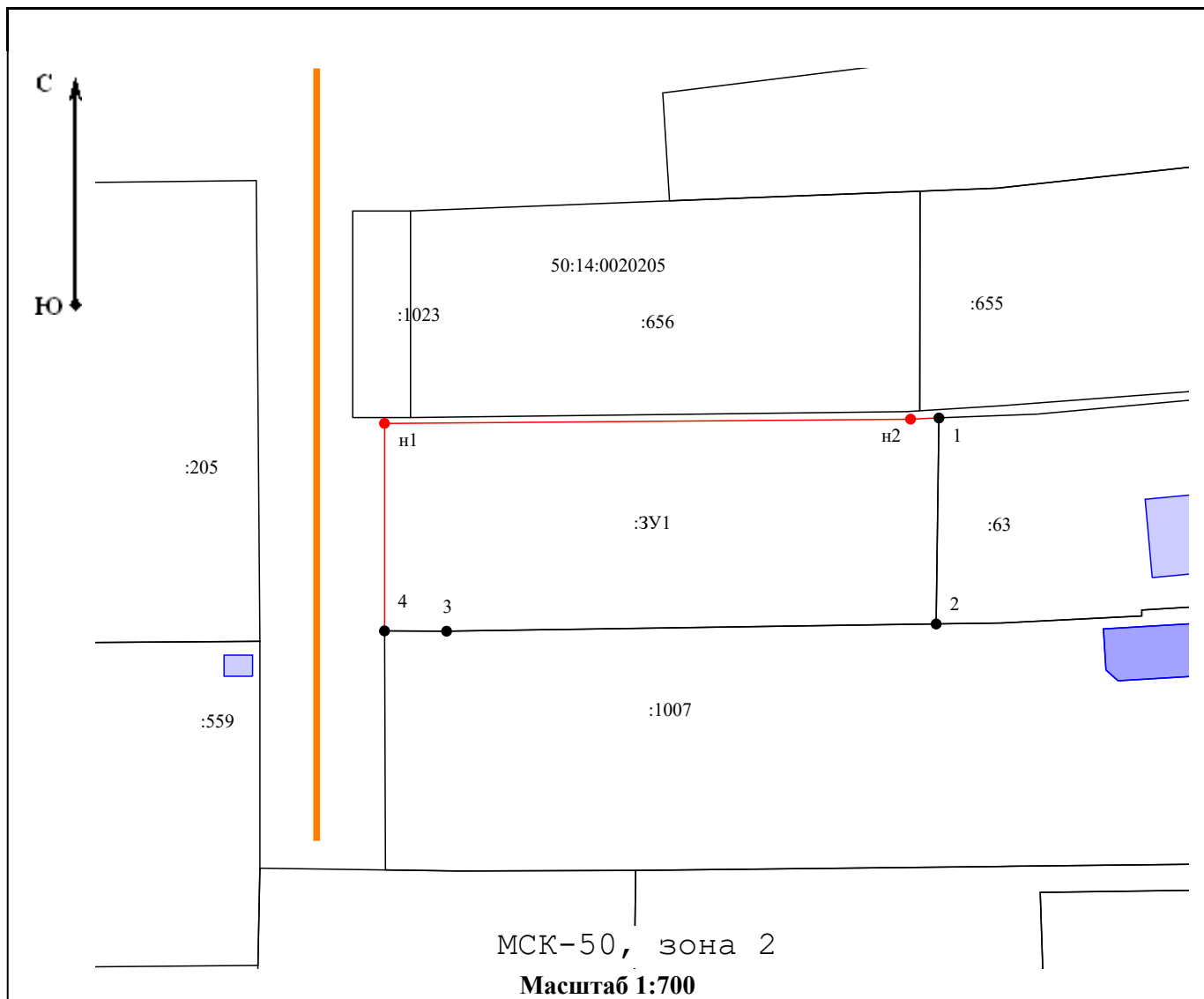
органов местного самоуправления, принявших решение об утверждении схемы или

подписавших соглашение о перераспределении земельных участков)








от _____ № _____

Схема расположения земельного участка или земельных участков на кадастровом плане территории

Площадь земельного участка _____ 1 264 м²		
(указывается проектная площадь образуемого земельного участка, вычисленная с использованием технологических и программных средств, в том числе размещенных на официальном сайте федерального органа исполнительной власти, уполномоченного Правительством Российской Федерации на осуществление государственного кадастрового учета, государственной регистрации прав, ведение Единого государственного реестра недвижимости и предоставление сведений, содержащихся в Едином государственном реестре недвижимости, в информационно-телекоммуникационной сети "Интернет" (далее - официальный сайт), с округлением до 1 квадратного метра. Указанное значение площади земельного участка может быть уточнено при проведении кадастровых работ не более чем на десять процентов)		
Обозначение характерных точек границ	Координаты, м	
	(указываются в случае подготовки схемы расположения земельного участка с использованием технологических и программных средств, в том числе размещенных на официальном сайте. Значения координат, полученные с использованием указанных технологических и программных средств, указываются с округлением до 0,01 метра)	
	X	Y
1	2	3
н1	506 550,45	2 233 813,51
н2	506 550,90	2 233 868,77
1	506 551,02	2 233 871,75
2	506 529,36	2 233 871,46
3	506 528,60	2 233 820,03
4	506 528,63	2 233 813,51
н1	506 550,45	2 233 813,51



Условные обозначения:

-  - Часть границы, сведения ЕГРН о которой позволяют однозначно определить ее положение на местности
-  - Часть границы, местоположение которой определено при выполнении кадастровых работ
-  - Граница кадастрового квартала
-  - Дороги, проезды, проходы (земли общего пользования)
-  - Существующие части границ зданий, сооружений и объектов незавершенного строительства, имеющиеся в ЕГРН сведения о которых достаточны для определения их местоположения
- 01:01:0010101 - Обозначение кадастрового квартала
- 01:01:0010101:1 - Обозначение земельного участка
-  - Характерная точка границы земельного участка, сведения ЕГРН о которой соответствуют требованиям, установленным в соответствии с частью 13 статьи 22 Федерального закона от 13 июля 2015 г. N 218-ФЗ "О государственной регистрации недвижимости"
-  - Характерная точка границы земельного участка, сведения о которой отсутствуют в ЕГРН, местоположение которой определено при кадастровых работах (новая характерная точка)
- :3У1 - Обозначение вновь образуемого земельного участка

