

ОПИСАНИЕ МЕСТОПОЛОЖЕНИЯ ГРАНИЦ

Публичный сервитут в порядке главы V.7 Земельного кодекса Российской Федерации, местоположение: Московская область, городской округ Щёлково, в пользу ПАО «Россети Московский Регион» (ОГРН 1057746555811, ИНН 5036065113), в целях: Строительство КЛ 6 кВ от РП-Алмазово до ТП-255

(наименование объекта, местоположение границ которого описано (далее – объект))

Раздел 1

Сведения об объекте

№ п/п	Характеристики объекта	Описание характеристик
1	2	3
1	Местоположение объекта	Московская область, Щёлково г.о., Большие Жеребцы д
2	Площадь объекта ± величина погрешности определения площади ($P \pm \Delta P$)	154 м² ± 4 м²
3	Иные характеристики объекта	<p>Вид объекта реестра границ: Зона с особыми условиями использования территории</p> <p>Вид объекта по документу: Публичный сервитут</p> <p>Содержание ограничений использования объектов недвижимости в пределах зоны или территории:</p> <p>Порядок установления зон с особыми условиями использования территорий и содержание ограничений прав на земельные участки в границах таких зон установлены постановлением Правительства Российской Федерации от 24.02.2009 № 160 «О порядке установления охранных зон объектов электросетевого хозяйства и особых условий использования земельных участков, расположенных в границах таких зон».</p> <p>Текстовое описание местоположения границ: Часть земельного участка (154 кв.м) с кадастровым номером 50:14:0040313:2251 (местоположение: Российская Федерация, Московская область, городской округ Щёлково).</p>

Раздел 2

Сведения о местоположении границ объекта					
1. Система координат		МСК-50, зона 2			
2. Сведения о характерных точках границ объекта					
Обозначение характерных точек границ	Координаты, м		Метод определения координат характерной точки	Средняя квадратическая погрешность положения характерной точки (Mt), м	Описание обозначения точки на местности (при наличии)
	X	Y			
1	2	3	4	5	6
1	478 924,06	2 223 931,79	Аналитический метод	0,10	—
2	478 925,14	2 223 933,57	Аналитический метод	0,10	—
3	478 871,82	2 223 988,85	Аналитический метод	0,10	—
4	478 870,87	2 223 986,94	Аналитический метод	0,10	—
1	478 924,06	2 223 931,79	Аналитический метод	0,10	—
3. Сведения о характерных точках части (частей) границы объекта					
1	2	3	4	5	6
—	—	—	—	—	—

Раздел 3

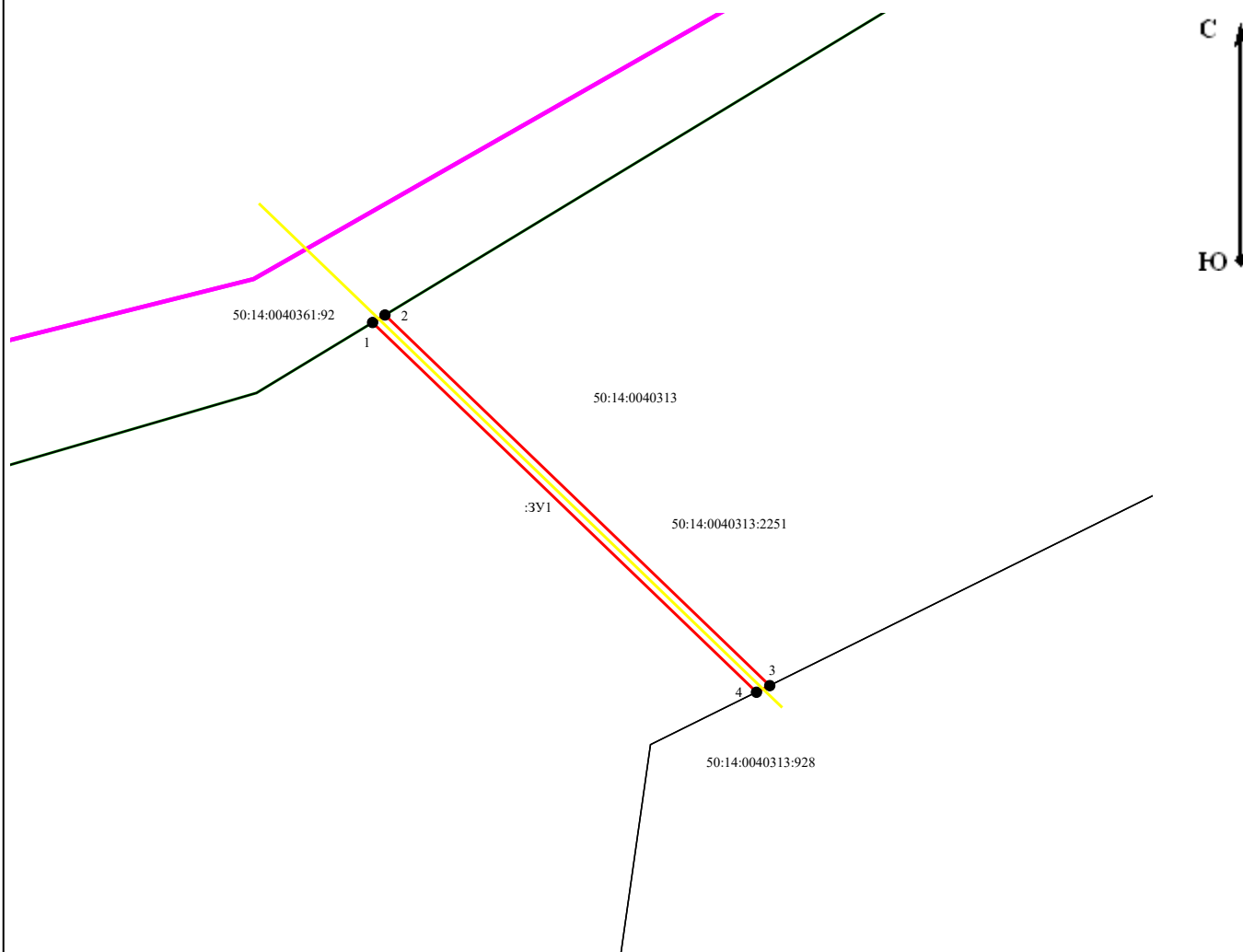
Сведения о местоположении измененных (уточненных) границ объекта

1. Система координат МСК-50, зона 2

2. Сведения о характерных точках границ объекта









Обозначение характерных точек границы	Существующие координаты, м		Измененные (уточненные) координаты, м		Метод определения координат характерной точки	Средняя квадратическая погрешность положения характерной точки (Mt), м	Описание обозначения точки на местности (при наличии)
	X	Y	X	Y			
1	2	3	4	5	6	7	8
—	—	—	—	—	—	—	—
3. Сведения о характерных точках части (частей) границы объекта							
1	2	3	4	5	6	7	8
—	—	—	—	—	—	—	—

Раздел 4
План границ объекта



Масштаб 1:1 000

Используемые условные знаки и обозначения:

-  - Часть границы, сведения ЕГРН о которой позволяют однозначно определить ее положение на местности
-  - Часть границы, местоположение которой определено при выполнении кадастровых работ
-  - Характерная точка границы земельного участка, сведения ЕГРН о которой соответствуют требованиям, установленным в соответствии с частью 13 статьи 22 Федерального закона от 13 июля 2015 г. N 218-ФЗ "О государственной регистрации недвижимости"
-  - Граница кадастрового квартала
-  - Обозначение кадастрового квартала
-  - Обозначение земельного участка
-  - Обозначение вновь образуемого земельного участка
-  - Обозначение границы проектируемого сооружения

Подпись _____ Дата « 15 » _____ мая 20 25 г.

Место для оттиска печати (при наличии) лица, составившего описание местоположения границ объекта

Прохождение границы		Описание прохождения границы
от точки	до точки	
1	2	3
—	—	—