

## ОПИСАНИЕ ГРАНИЦ ПУБЛИЧНОГО СЕРВИТУТА

*Публичный сервитут в целях строительства, реконструкции, эксплуатации линейных объектов системы газоснабжения-"Распределительный газопровод низкого давления по адресу: Московская область, городской округ Щелково, с. Петровское"*

(наименование объекта, местоположение границ которого описано (далее - объект))

### Раздел 1

#### Сведения об объекте

№ п/п	Характеристики объекта	Описание характеристик
1	2	3
1	Местоположение объекта	141100, Московская область, Щёлково городской округ, Огудневское сельское поселение, Петровское село.
2	Площадь объекта ± величина погрешности определения площади ( $P \pm \Delta P$ )	$138 \pm 4$
3	Иные характеристики объекта	

**Раздел 2**

Сведения о местоположении границ объекта					
1. Система координат		МСК-50, зона 2			
2. Сведения о характерных точках границ объекта					
Обозначение характерных точек границ	Координаты, м		Метод определения координат характерной точки	Средняя квадратическая погрешность положения характерной точки (Mt), м	Описание обозначения точки на местности (при наличии)
	X	Y			
1	2	3	4	5	6
1	505 456,77	2 234 327,55	Метод спутниковых геодезических измерений (определений)	0,10	—
2	505 452,00	2 234 354,19		0,10	
3	505 451,02	2 234 361,53		0,10	
4	505 447,10	2 234 360,64		0,10	
5	505 448,05	2 234 353,58		0,10	
6	505 452,87	2 234 326,59		0,10	
1	505 456,77	2 234 327,55		0,10	
3. Сведения о характерных точках части (частей) границы объекта					
1	2	3	4	5	6
—	—	—	—	—	—

## Раздел 3

### Сведения о местоположении измененных (уточненных) границ объекта

**1. Система координат** МСК-50, зона 2

## 2. Сведения о характерных точках границ объекта

Обозначение характерных точек границы	Существующие координаты, м		Измененные (уточненные) координаты, м		Метод определения координат характерной точки	Средняя квадратическая погрешность положения характерной точки (Mt), м	Описание обозначения точки на местности (при наличии)
	X	Y	X	Y			
1	2	3	4	5	6	7	8
—	—	—	—	—	—	—	—
3. Сведения о характерных точках части (частей) границы объекта							
1	2	3	4	5	6	7	8
—	—	—	—	—	—	—	—





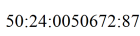


## Раздел 4

### Схема границ публичного сервитута



Масштаб 1:800

#### Используемые условные знаки и обозначения:

-  - Существующие земельные участки по сведениям ЕГРН
-  - Границы публичного сервитута
-  - Характерные точки границ публичного сервитута
-  - Проектное местоположение инженерного сооружения
-  50:24:0050672:87 - Кадастровый номер земельного участка
-  50:24:0010303 - Обозначение кадастрового квартала
-  - Граница кадастрового квартала

Подпись \_\_\_\_\_ Дата « 25 » \_\_\_\_\_ ноября 20 24 г.

Место для оттиска печати (при наличии) лица, составившего описание местоположения границ объекта



## ТЕКСТОВОЕ ОПИСАНИЕ

местоположения границ населенных пунктов, территориальных зон

Прохождение границы		Описание прохождения границы
от точки	до точки	
1	2	3
—	—	—