

Утверждена

(наименование документа об утверждении, включая наименования органов государственной власти или органов местного самоуправления, принявших решение об утверждении схемы или подписавших соглашение о перераспределении земельных участков)

от \_\_\_\_\_ № \_\_\_\_\_

Описание местоположения границ публичного сервитута на кадастровом плане территории

Условный номер земельного участка		
Площадь земельного участка 9058 м²		
Обозначение характерных точек границ	Координаты, м МСК-50	
	X	Y
1	2	3
1	483535.94	2224483.94
2	483470.48	2224533.68
3	483453.83	2224535.09
4	483409.81	2224475.66
5	483410.78	2224458.75
6	483480.74	2224408.05
1	483535.94	2224483.94





# Графическое описание местоположения границ



Масштаб 1:2000

система координат – МСК-50

## Условные обозначения:

-  - вновь образованная граница публичного сервитута
-  - граница учтенных в ЕГРН земельных участков
-  - граница кадастрового квартала
- :10 - обозначение земельных участков, учтенных в ЕГРН
- 50:14:0051102 - номер кадастрового квартала
- 50:14-6.48 - реестровый номер в ЕГРН зоны с особыми условиями использования территорий
-  - охранная зона электрической подстанции 35 кВ «Чкаловская» № 115