



**АДМИНИСТРАЦИЯ
ГОРОДСКОГО ОКРУГА ЩЁЛКОВО**

ПОСТАНОВЛЕНИЕ

от 06.09.2021 № 2493
г. Щёлково, Московская область

Об установлении публичного
сервитута в отношении части
земельного участка площадью
288 кв. м, с кадастровым номером
50:14:0050501:2517, площадью
8752 кв. м, расположенного
по адресу: Российская Федерация,
Московская область, Щёлковский
район, г. Щёлково, ул. Новая
Фабрика

В соответствии с подп. 8 п. 4 ст. 23 Земельного кодекса Российской Федерации, Федеральным законом от 06.10.2003 № 131-ФЗ «Об общих принципах организации местного самоуправления в Российской Федерации», ч. 1 ст. 17 Закона Московской области от 04.06.1996 № 23/96-ОЗ «О регулировании земельных отношений в Московской области», генеральным планом городского поселения Щёлково Щёлковского муниципального района Московской области, утвержденным решением Совета депутатов Щёлковского муниципального района Московской области от 26.12.2017 № 668/68-171-НПА, Договором о развитии застроенной территории города Щёлково Московской области от 20.06.2016 № 1.1-16/36, руководствуясь Уставом городского округа Щёлково Московской области, Администрация городского округа Щёлково постановляет:

1. Установить публичный сервитут на срок 3 года в отношении части земельного участка площадью 288 кв. м, с кадастровым номером 50:14:0050501:2517, площадью 8752 кв. м, расположенного по адресу: Российская Федерация, Московская область, Щёлковский район, г. Щёлково, ул. Новая Фабрика, категория земель - земли населённых пунктов, вид разрешенного использования – Объекты гаражного назначения, в целях размещения линейных объектов (схема границ сервитута на кадастровом плане территории прилагается).

2. Администрации в течении 5 рабочих дней направить копию настоящего постановления в Управление Федеральной службы государственной регистрации, кадастра и картографии по Московской области для внесения сведений об установлении публичного сервитута в отношении земельного участка, указанного в пункте 1 настоящего постановления, в Единый государственный реестр недвижимости.

3. Администрации в течении 5 рабочих дней опубликовать настоящее постановление (без приложений) в общественно-политической газете городского округа Щёлково «Время» и разместить на официальном информационном сайте Администрации – <http://shhyolkovo.ru>.

3.1. Управлению земельных отношений Администрации городского округа Щёлково в течении 5 рабочих дней направить копию настоящего постановления правообладателям земельного участка, в отношении которого принято решение об установлении публичного сервитута.

4. Назначить ответственным за исполнение настоящего постановления начальника Управления земельных отношений Администрации городского округа Щёлково Павлову В.Е.

5. Контроль за выполнением настоящего постановления возложить на заместителя Главы Администрации городского округа Щёлково Суслину Е.В.

Глава
городского округа Щёлково



А.А. Булгаков

010595

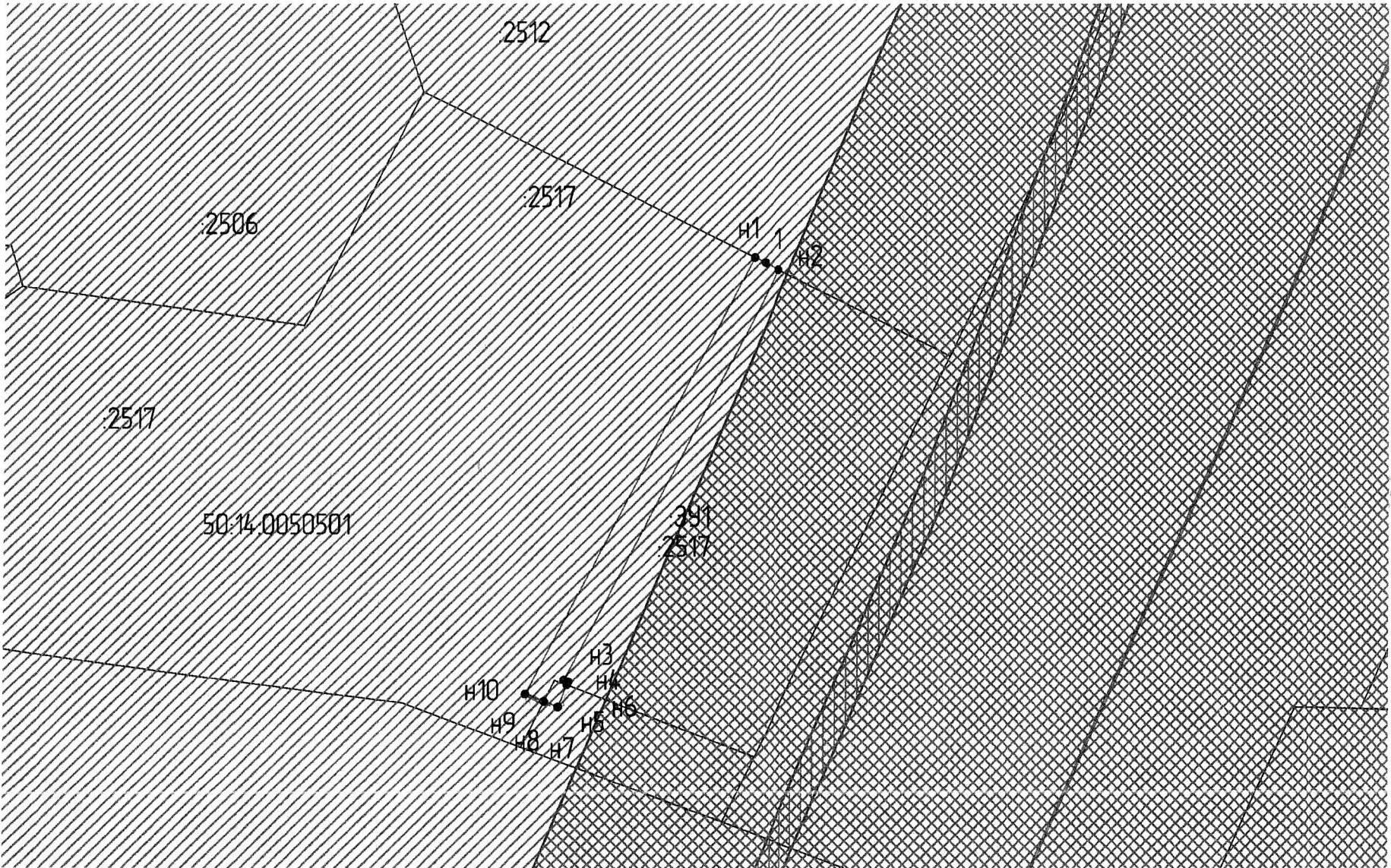


Утверждена Постановлением
Администрации г.о. Щелково Московской обл.
от 06.09.2021

Схема границ сервитута на кадастровом плане территории
Система координат: МСК-50, зона 2













Общая площадь, кв.м	288	
Условный номер земельного участка	:3У1	
Площадь земельного участка, кв.м	288	
Обозначение характерных точек границы	Координаты, м	
	X	Y
n1	486850.65	2220914.84
1	486849.87	2220916.41
n2	486848.86	2220918.41
n3	486789.20	2220887.56
n4	486788.95	2220883.18
n5	486788.47	2220887.99
n6	486788.46	2220887.99
n7	486785.23	2220886.71
n8	486786.03	2220884.70
n9	486786.03	2220884.69
n10	486787.10	2220881.98
n1	486850.65	2220914.84

C
Ю



Масштаб 1:800

Условные обозначения:

-  - Существующая часть границы, имеющиеся в ЕГРН сведения о которой достаточны для определения ее местоположения
-  - Вновь образованная часть границы, сведения о которой достаточны для определения ее местоположения
-  - Характерная точка границы, сведения о которой позволяют однозначно определить ее положение на местности
-  - Обозначение вновь образуемого земельного участка
-  - Обозначение земельного участка
-  - Граница кадастрового квартала
-  - Обозначение кадастрового квартала
-  - Дороги, проезды, проходы (земли общего пользования)
-  - Существующие части границ зданий, сооружений и объектов незавершенного строительства, имеющиеся в ЕГРН сведения о которых достаточны для определения их местоположения
-  - Обозначение зоны с особыми условиями использования территории
ЗОУИТ №50.00.2.1113
Водоохранная зона реки Клязьма
-  - Обозначение зоны с особыми условиями использования территории
ЗОУИТ №50.00.2.1111
Прибрежная защитная полоса реки Клязьма
-  - Обозначение зоны с особыми условиями использования территории
ЗОУИТ №50.00.2.519
Охранная зона объекта "Газопровод-отвод с газорегуляторными пунктами от газопровода высокого давления "Щелково""