

Солд-19755 7418-1



МИНИСТЕРСТВО ИМУЩЕСТВЕННЫХ ОТНОШЕНИЙ МОСКОВСКОЙ ОБЛАСТИ

РАСПОРЯЖЕНИЕ

23 СЕН 2021 № 153Р-1750

Московская область

Об установлении публичного сервитута в интересах публичного акционерного общества «Россети Московский регион» на землях и частях земельных участков, расположенных на территории городского округа Королев, городского округа Щелково, городского округа Пушкинский Московской области в целях размещения существующего объекта электросетевого хозяйства ВЛ 110 кВ «Трубино-Костино»

В соответствии со статьей 23, главой V.7 Земельного кодекса Российской Федерации, статьей 3.6 Федерального закона от 25.10.2001 № 137-ФЗ «О введении в действие Земельного кодекса Российской Федерации», пунктом 1.7 части 1 статьи 4, статьей 17 Закона Московской области от 07.06.1996 № 23/96-ОЗ «О регулировании земельных отношений в Московской области», Законом Московской области от 05.12.2014 № 164/2014-ОЗ «О видах объектов областного значения, подлежащих отображению на схемах территориального планирования Московской области, видах объектов местного значения муниципального района, поселения, городского округа, подлежащих отображению на схеме территориального планирования муниципального района, генеральном плане поселения, генеральном плане городского округа Московской области», Приказом Минэкономразвития России от 10.10.2018 № 542 «Об утверждении требований к форме ходатайства об установлении публичного сервитута, содержанию обоснования необходимости установления публичного сервитута», постановлением Правительства Московской области от 29.10.2007 № 842/27 «Об утверждении Положения о Министерстве имущественных отношений Московской области», на основании ходатайства публичного акционерного общества «Россети Московский регион» от 26.03.2021 № 590, сводного заключения Министерства имущественных отношений Московской области от 26.07.2021 № 105-3, принимая во внимание, что порядок установления охранных зон объектов электросетевого хозяйства и особых условий использования земельных участков, расположенных в границах таких зон утверждены постановлением Правительства Российской Федерации от 24.02.2009 № 160 «О порядке установления охранных зон объектов электросетевого хозяйства и особых условий использования земельных участков, расположенных

077576 *

в границах таких зон»:

1. Установить:

- сроком на 49 (сорок девять) лет безвозмездный публичный сервитут в интересах публичного акционерного общества «Россети Московский регион» ИНН 5036065113, ОГРН 1057746555811 в целях размещения существующего объекта электросетевого хозяйства ВЛ 110 кВ «Трубино-Костино» с кадастровым номером 50:15:0000000:134567, находящегося в собственности публичного акционерного общества «Россети Московский регион» (запись государственной регистрации права № 50-50-15/034/2005-96 от 25.10.2005) на землях и частях земельных участков, указанных в приложении № 1 к настоящему распоряжению;

- следующий срок, в течение которого использование земельных участков и (или) расположенных на них объектов недвижимого имущества в соответствии с их разрешенным использованием будет невозможно или существенно затруднено в связи с осуществлением сервитута:

- не более 1 года;

- не более 3 месяцев в отношении земельных участков, предназначенных для жилищного строительства (в том числе индивидуального жилищного строительства), ведения личного подсобного хозяйства, садоводства, огородничества;

- следующие сроки и график проведения ремонтно-эксплуатационных работ по обслуживанию инженерного сооружения (при необходимости) в отношении земельных участков, находящихся в государственной или муниципальной собственности и не предоставленных гражданам или юридическим лицам: ежегодно с 1 января до 31 декабря.

2. Утвердить границы публичного сервитута согласно приложению № 2 к настоящему распоряжению.

3. Управлению земельной политики обеспечить (О.В. Баданова):

- направление копии настоящего распоряжения, а также сведений о лицах, являющихся правообладателями земельных участков, сведений о лицах, подавших заявления об учете их прав (обременений прав) на земельные участки, способах связи с ними, копий документов, подтверждающих права указанных лиц на земельные участки публичному акционерному обществу «Россети Московский регион» в течение пяти рабочих дней со дня принятия настоящего распоряжения;

- направление копии настоящего распоряжения правообладателям земельных участков, в отношении которых принято решение об установлении публичного сервитута, с уведомлением о вручении по почтовым адресам и адресам электронной почты, указанным в выписках из Единого государственного реестра недвижимости и в заявлениях об учете прав (обременений прав) на земельные участки в срок не более чем пять рабочих дней со дня его принятия;

- направление копии настоящего распоряжения администрации городского округа Королев, городского округа Щелково, городского округа Пушкинский Московской области в течение одного рабочего дня с момента его принятия.

4. Управлению оформления прав и реестра собственности (А.А. Натаров):

- внести в реестр имущества, находящегося в собственности Московской области, сведения об установлении публичных сервитутов на частях земельных участков, находящихся в собственности Московской области, указанных в приложении № 1 к настоящему распоряжению;

- направить копию настоящего распоряжения в федеральный орган исполнительной власти, уполномоченный Правительством Российской Федерации на осуществление государственного кадастрового учета, государственной регистрации прав, ведение Единого государственного реестра недвижимости и предоставление сведений, содержащихся в Едином государственном реестре недвижимости, в том числе с использованием единой системы межведомственного электронного взаимодействия, в срок не более чем пять рабочих дней со дня принятия настоящего распоряжения.

5. Управлению государственных предприятий, учреждений и акционерных обществ (Д.В. Малкову) обеспечить размещение (опубликование) настоящего распоряжения на сайте Министерства имущественных отношений Московской области в информационно-телекоммуникационной сети «Интернет» в течение пяти рабочих дней с момента его принятия.

6. Администрации городского округа Королев, городского округа Щелково, городского округа Пушкинский Московской области совместно с публичным акционерным обществом «Россети Московский регион» обеспечить опубликование настоящего распоряжения (за исключением приложений к нему) в порядке, установленном для официального опубликования (обнародования) муниципальных правовых актов уставом городского округа, в течение пяти рабочих дней со дня его принятия.

7. Публичному акционерному обществу «Россети Московский регион»:

- привести земельные участки, указанные в приложении № 1 к настоящему распоряжению, в состояние, пригодное для их использования в соответствии с разрешенным использованием, в срок не позднее чем три месяца после завершения строительства, капитального или текущего ремонта, реконструкции, эксплуатации, консервации, сноса инженерного сооружения, для размещения которого установлен публичный сервитут;

- направить в Министерство имущественных отношений Московской области подготовленные в соответствии с приложением № 2 к настоящему распоряжению сведения о границах публичного сервитута в электронном виде в формате XML в течение трех рабочих дней с момента принятия распоряжения.

8. Контроль за выполнением настоящего распоряжения оставляю за собой.

Заместитель министра
имущественных отношений
Московской области



С.В. Бозриков

Кадастровый номер земельного участка:	Приложение № 1 к распоряжению Минмособлимущества от _____ № _____ 23.09.2021 15ВР-1750
	Муниципальный район/городской округ:
50:45:0040822:179	г.о. Королёв
50:45:0040824:157	г.о. Королёв
50:45:0040824:155	г.о. Королёв
50:45:0040824:179	г.о. Королёв
50:45:0040824:153	г.о. Королёв
50:45:0040824:222	г.о. Королёв
50:45:0040822:128	г.о. Королёв
50:45:0040822:96	г.о. Королёв
50:45:0040822:148	г.о. Королёв
50:45:0040822:1085	г.о. Королёв
50:45:0040822:1050	г.о. Королёв
50:45:0040822:84	г.о. Королёв
50:45:0040822:1052	г.о. Королёв
50:45:0040822:109	г.о. Королёв
50:45:0040824:1160	г.о. Королёв
50:45:0040824:24	г.о. Королёв
50:45:0040824:23	г.о. Королёв
50:45:0040824:22	г.о. Королёв
50:45:0040824:16	г.о. Королёв
50:45:0040824:27	г.о. Королёв
50:45:0040824:28	г.о. Королёв
50:45:0040824:30	г.о. Королёв
50:45:0040824:31	г.о. Королёв
50:45:0040824:32	г.о. Королёв
50:45:0040824:141	г.о. Королёв
50:45:0040824:140	г.о. Королёв
50:45:0040822:818	г.о. Королёв
50:45:0040822:112	г.о. Королёв
50:45:0040822:104	г.о. Королёв
50:45:0040822:111	г.о. Королёв
50:45:0040822:102	г.о. Королёв
50:45:0040822:29	г.о. Королёв
50:45:0040822:100	г.о. Королёв
50:45:0040820:40	г.о. Королёв
50:45:0040820:41	г.о. Королёв
50:45:0040820:10	г.о. Королёв
50:45:0040820:42	г.о. Королёв
50:45:0040820:29	г.о. Королёв
50:45:0040820:32	г.о. Королёв
50:45:0040825:34	г.о. Королёв
50:45:0040825:15	г.о. Королёв
50:45:0040825:14	г.о. Королёв
50:45:0040825:1	г.о. Королёв

50:45:0040825:13	г.о. Королёв
50:45:0040825:12	г.о. Королёв
50:45:0040825:17	г.о. Королёв
50:45:0040825:10	г.о. Королёв
50:45:0040825:42	г.о. Королёв
50:45:0040825:3	г.о. Королёв
50:45:0040828:52	г.о. Королёв
50:45:0040828:8	г.о. Королёв
50:45:0040828:17	г.о. Королёв
50:45:0040828:13	г.о. Королёв
50:45:0040828:366	г.о. Королёв
50:45:0040828:34	г.о. Королёв
50:45:0040828:1	г.о. Королёв
50:45:0040828:11	г.о. Королёв
50:45:0040828:175	г.о. Королёв
50:45:0040828:152	г.о. Королёв
50:45:0040828:77	г.о. Королёв
50:45:0040828:33	г.о. Королёв
50:45:0040828:153	г.о. Королёв
50:45:0040828:354	г.о. Королёв
50:45:0040961:5	г.о. Королёв
50:45:0040958:97	г.о. Королёв
50:45:0040958:73	г.о. Королёв
50:45:0040958:41	г.о. Королёв
50:45:0040958:211	г.о. Королёв
50:45:0000000:63900	г.о. Королёв
50:45:0040962:34	г.о. Королёв
50:45:0040963:20	г.о. Королёв
50:45:0041001:303	г.о. Королёв
50:14:0000000:150098	г.о. Щелково
50:14:0070237:69	г.о. Щелково
50:14:0000000:153334	г.о. Щелково
50:14:0070237:87	г.о. Щелково
50:14:0070237:91	г.о. Щелково
50:14:0070236:35	г.о. Щелково
50:14:0070236:76	г.о. Щелково
50:14:0070237:99	г.о. Щелково
50:14:0070237:30	г.о. Щелково
50:14:0070237:12	г.о. Щелково
50:14:0070237:93	г.о. Щелково
50:14:0070237:182	г.о. Щелково
50:14:0070237:143	г.о. Щелково
50:14:0070237:39	г.о. Щелково
50:14:0070237:38	г.о. Щелково
50:14:0070237:185	г.о. Щелково
50:14:0070237:80	г.о. Щелково
50:14:0070237:29	г.о. Щелково
50:14:0070237:67	г.о. Щелково
50:14:0070237:68	г.о. Щелково
50:14:0070237:20	г.о. Щелково

50:14:0070237:186	г.о. Щелково
50:14:0070237:184	г.о. Щелково
50:14:0070237:41	г.о. Щелково
50:14:0070237:175	г.о. Щелково
50:14:0070237:42	г.о. Щелково
50:14:0070237:79	г.о. Щелково
50:14:0070237:152	г.о. Щелково
50:14:0070234:63	г.о. Щелково
50:14:0070236:36	г.о. Щелково
50:14:0070237:151	г.о. Щелково
50:14:0070236:98	г.о. Щелково
50:14:0070237:26	г.о. Щелково
50:14:0070237:83	г.о. Щелково
50:14:0070237:84	г.о. Щелково
50:14:0070236:85	г.о. Щелково
50:14:0070236:97	г.о. Щелково
50:14:0070236:89	г.о. Щелково
50:14:0070237:64	г.о. Щелково
50:14:0070236:91	г.о. Щелково
50:14:0070237:63	г.о. Щелково
50:14:0070237:65	г.о. Щелково
50:14:0070237:43	г.о. Щелково
50:14:0070379:63	г.о. Щелково
50:14:0070379:60	г.о. Щелково
50:14:0070379:61	г.о. Щелково
50:14:0070379:44	г.о. Щелково
50:14:0070379:16	г.о. Щелково
50:14:0070379:17	г.о. Щелково
50:14:0070379:12	г.о. Щелково
50:14:0070379:67	г.о. Щелково
50:14:0070379:103	г.о. Щелково
50:14:0070379:65	г.о. Щелково
50:14:0070379:69	г.о. Щелково
50:14:0070379:59	г.о. Щелково
50:14:0070379:57	г.о. Щелково
50:14:0070379:58	г.о. Щелково
50:14:0070379:55	г.о. Щелково
50:14:0070379:50	г.о. Щелково
50:14:0070379:25	г.о. Щелково
50:14:0070379:66	г.о. Щелково
50:14:0070379:68	г.о. Щелково
50:14:0070379:5	г.о. Щелково
50:14:0070379:38	г.о. Щелково
50:14:0070379:22	г.о. Щелково
50:14:0070379:62	г.о. Щелково
50:14:0070379:142	г.о. Щелково
50:14:0070379:51	г.о. Щелково
50:14:0070379:37	г.о. Щелково
50:14:0070379:100	г.о. Щелково
50:14:0070379:102	г.о. Щелково

50:14:0070379:99	г.о. Щелково
50:14:0070379:88	г.о. Щелково
50:14:0070379:33	г.о. Щелково
50:14:0070379:77	г.о. Щелково
50:14:0070379:89	г.о. Щелково
50:14:0070379:72	г.о. Щелково
50:14:0070379:96	г.о. Щелково
50:14:0070379:176	г.о. Щелково
50:14:0070379:54	г.о. Щелково
50:14:0070379:140	г.о. Щелково
50:14:0070379:150	г.о. Щелково
50:14:0070379:98	г.о. Щелково
50:14:0070379:139	г.о. Щелково
50:14:0070379:26	г.о. Щелково
50:14:0070379:78	г.о. Щелково
50:14:0070379:85	г.о. Щелково
50:14:0070237:153	г.о. Щелково
50:14:0070379:135	г.о. Щелково
50:14:0070379:79	г.о. Щелково
50:14:0070379:80	г.о. Щелково
50:14:0070379:163	г.о. Щелково
50:14:0070379:93	г.о. Щелково
50:14:0070378:21	г.о. Щелково
50:14:0070378:8	г.о. Щелково
50:14:0070379:146	г.о. Щелково
50:14:0070378:36	г.о. Щелково
50:14:0000000:146241	г.о. Щелково
50:14:0000000:146242	г.о. Щелково
50:14:0070379:31	г.о. Щелково
50:14:0070379:36	г.о. Щелково
50:14:0070379:30	г.о. Щелково
50:14:0070379:29	г.о. Щелково
50:14:0070379:34	г.о. Щелково
50:14:0070378:40	г.о. Щелково
50:14:0070378:39	г.о. Щелково
50:14:0070379:27	г.о. Щелково
50:14:0070378:7	г.о. Щелково
50:14:0050701:81	г.о. Щелково
50:14:0050701:33	г.о. Щелково
50:14:0050701:24	г.о. Щелково
50:14:0050701:31	г.о. Щелково
50:14:0050701:37	г.о. Щелково
50:14:0050701:38	г.о. Щелково
50:14:0050701:32	г.о. Щелково
50:14:0050701:40	г.о. Щелково
50:14:0050701:36	г.о. Щелково
50:14:0050702:54	г.о. Щелково
50:14:0050701:56	г.о. Щелково
50:14:0050702:8	г.о. Щелково
50:14:0050702:12	г.о. Щелково

50:14:0050702:382	г.о. Щелково
50:14:0050702:368	г.о. Щелково
50:14:0050702:381	г.о. Щелково
50:14:0050702:369	г.о. Щелково
50:14:0050702:370	г.о. Щелково
50:14:0050702:40	г.о. Щелково
50:14:0040102:72	г.о. Щелково
50:14:0040102:74	г.о. Щелково
50:14:0040102:53	г.о. Щелково
50:14:0040102:8	г.о. Щелково
50:14:0040102:69	г.о. Щелково
50:14:0040102:70	г.о. Щелково
50:14:0040102:10	г.о. Щелково
50:14:0040102:96	г.о. Щелково
50:14:0040102:95	г.о. Щелково
50:14:0050429:37	г.о. Щелково
50:14:0040102:68	г.о. Щелково
50:14:0000000:153124	г.о. Щелково
50:14:0040107:379	г.о. Щелково
50:14:0040107:381	г.о. Щелково
50:14:0040107:373	г.о. Щелково
50:14:0050429:96	г.о. Щелково
50:14:0040125:588	г.о. Щелково
50:14:0050428:863	г.о. Щелково
50:14:0050428:240	г.о. Щелково
50:14:0050428:315	г.о. Щелково
50:14:0040107:175	г.о. Щелково
50:14:0040107:676	г.о. Щелково
50:14:0040107:830	г.о. Щелково
50:14:0040107:307	г.о. Щелково
50:14:0040107:305	г.о. Щелково
50:14:0040107:166	г.о. Щелково
50:14:0040107:299	г.о. Щелково
50:14:0040107:298	г.о. Щелково
50:14:0040107:293	г.о. Щелково
50:14:0040107:292	г.о. Щелково
50:14:0040107:149	г.о. Щелково
50:14:0040107:286	г.о. Щелково
50:14:0040107:397	г.о. Щелково
50:14:0040107:89	г.о. Щелково
50:14:0040107:90	г.о. Щелково
50:14:0040107:147	г.о. Щелково
50:14:0040107:146	г.о. Щелково
50:14:0040107:283	г.о. Щелково
50:14:0040107:282	г.о. Щелково
50:14:0040107:218	г.о. Щелково
50:14:0040107:280	г.о. Щелково
50:14:0040107:279	г.о. Щелково
50:14:0040107:140	г.о. Щелково
50:14:0040107:139	г.о. Щелково

50:14:0040107:277	г.о. Щелково
50:14:0040107:276	г.о. Щелково
50:14:0040107:136	г.о. Щелково
50:14:0040107:135	г.о. Щелково
50:14:0040107:271	г.о. Щелково
50:14:0040107:270	г.о. Щелково
50:14:0040107:269	г.о. Щелково
50:14:0040107:756	г.о. Щелково
50:14:0040107:757	г.о. Щелково
50:14:0030406:122	г.о. Щелково
50:14:0030406:160	г.о. Щелково
50:14:0030406:116	г.о. Щелково
50:14:0030406:117	г.о. Щелково
50:14:0030406:124	г.о. Щелково
50:14:0030406:123	г.о. Щелково
50:14:0030406:103	г.о. Щелково
50:14:0030406:1621	г.о. Щелково
50:14:0030406:645	г.о. Щелково
50:14:0030406:416	г.о. Щелково
50:14:0030406:415	г.о. Щелково
50:14:0030406:1677	г.о. Щелково
50:14:0030406:440	г.о. Щелково
50:14:0030406:1761	г.о. Щелково
50:14:0030406:414	г.о. Щелково
50:14:0030406:680	г.о. Щелково
50:14:0030406:73	г.о. Щелково
50:14:0030406:619	г.о. Щелково
50:14:0030406:1676	г.о. Щелково
50:14:0030406:181	г.о. Щелково
50:14:0030406:148	г.о. Щелково
50:14:0030406:1609	г.о. Щелково
50:14:0030406:634	г.о. Щелково
50:14:0030406:1693	г.о. Щелково
50:14:0050280:12	г.о. Щелково
50:14:0050280:839	г.о. Щелково
50:14:0050280:838	г.о. Щелково
50:14:0050102:4191	г.о. Щелково
50:14:0030406:138	г.о. Щелково
50:14:0050102:4189	г.о. Щелково
50:14:0050102:4621	г.о. Щелково
50:14:0000000:111562	г.о. Щелково
50:14:0000000:112356	г.о. Щелково
50:14:0050102:348	г.о. Щелково
50:14:0050102:4190	г.о. Щелково
50:14:0050102:63	г.о. Щелково
50:14:0050102:4559	г.о. Щелково
50:14:0050102:4557	г.о. Щелково
50:14:0050102:4188	г.о. Щелково
50:14:0050102:4193	г.о. Щелково
50:14:0000000:148595	г.о. Щелково

50:14:0030440:267	г.о. Щелково
50:14:0030440:321	г.о. Щелково
50:14:0000000:141919	г.о. Щелково
50:14:0030440:302	г.о. Щелково
50:14:0030440:314	г.о. Щелково
50:14:0030440:311	г.о. Щелково
50:14:0030440:312	г.о. Щелково
50:14:0030440:274	г.о. Щелково
50:14:0000000:109664	г.о. Щелково
50:14:0030440:319	г.о. Щелково
50:14:0000000:153119	г.о. Щелково
50:14:0000000:140126	г.о. Щелково
50:14:0030440:317	г.о. Щелково
50:14:0030440:348	г.о. Щелково
50:14:0030440:320	г.о. Щелково
50:14:0030440:296	г.о. Щелково
50:14:0030440:331	г.о. Щелково
50:14:0000000:107564	г.о. Щелково
50:14:0030440:292	г.о. Щелково
50:14:0030440:299	г.о. Щелково
50:14:0000000:150075	г.о. Щелково
50:14:0030440:343	г.о. Щелково
50:14:0030440:350	г.о. Щелково
50:14:0030440:266	г.о. Щелково
50:14:0030440:291	г.о. Щелково
50:14:0030440:271	г.о. Щелково
50:14:0000000:152128	г.о. Щелково
50:14:0030440:330	г.о. Щелково
50:14:0030440:344	г.о. Щелково
50:14:0000000:148544	г.о. Щелково
50:14:0000000:153701	г.о. Щелково
50:14:0030440:313	г.о. Щелково
50:14:0030440:268	г.о. Щелково
50:14:0000000:107319	г.о. Щелково
50:14:0030440:323	г.о. Щелково
50:14:0030440:412	г.о. Щелково
50:14:0030440:275	г.о. Щелково
50:14:0030440:289	г.о. Щелково
50:14:0030440:270	г.о. Щелково
50:14:0030440:272	г.о. Щелково
50:14:0000000:106875	г.о. Щелково
50:14:0030440:301	г.о. Щелково
50:14:0030440:335	г.о. Щелково
50:14:0030440:298	г.о. Щелково
50:14:0030440:297	г.о. Щелково
50:14:0030440:300	г.о. Щелково
50:14:0030440:318	г.о. Щелково
50:14:0030440:293	г.о. Щелково
50:14:0000000:106847	г.о. Щелково
50:14:0030440:336	г.о. Щелково

50:14:0000000:139500	г.о. Щелково
50:14:0030440:341	г.о. Щелково
50:14:0030440:265	г.о. Щелково
50:14:0030440:345	г.о. Щелково
50:14:0030440:326	г.о. Щелково
50:14:0030440:339	г.о. Щелково
50:14:0030440:287	г.о. Щелково
50:14:0030440:322	г.о. Щелково
50:14:0000000:150093	г.о. Щелково
50:14:0000000:106873	г.о. Щелково
50:14:0000000:109452	г.о. Щелково
50:14:0000000:106882	г.о. Щелково
50:14:0000000:107504	г.о. Щелково
50:14:0030440:264	г.о. Щелково
50:14:0030440:368	г.о. Щелково
50:14:0030440:307	г.о. Щелково
50:14:0030440:337	г.о. Щелково
50:14:0030440:288	г.о. Щелково
50:14:0030440:282	г.о. Щелково
50:14:0030440:308	г.о. Щелково
50:14:0030440:407	г.о. Щелково
50:14:0030440:273	г.о. Щелково
50:14:0030440:328	г.о. Щелково
50:14:0030440:269	г.о. Щелково
50:14:0030440:261	г.о. Щелково
50:14:0030440:303	г.о. Щелково
50:14:0030440:346	г.о. Щелково
50:14:0030440:309	г.о. Щелково
50:14:0030440:334	г.о. Щелково
50:14:0000000:107594	г.о. Щелково
50:14:0000000:148558	г.о. Щелково
50:14:0030440:260	г.о. Щелково
50:14:0000000:106897	г.о. Щелково
50:14:0000000:106898	г.о. Щелково
50:14:0000000:141830	г.о. Щелково
50:14:0000000:107265	г.о. Щелково
50:14:0000000:107610	г.о. Щелково
50:14:0000000:106872	г.о. Щелково
50:14:0000000:141812	г.о. Щелково
50:14:0030440:310	г.о. Щелково
50:14:0000000:106915	г.о. Щелково
50:14:0030440:316	г.о. Щелково
50:14:0030440:340	г.о. Щелково
50:14:0030440:338	г.о. Щелково
50:14:0030440:277	г.о. Щелково
50:14:0030440:295	г.о. Щелково
50:14:0030440:435	г.о. Щелково
50:14:0030440:285	г.о. Щелково
50:14:0030440:284	г.о. Щелково
50:14:0030440:278	г.о. Щелково

50:14:0030440:329	г.о. Щелково
50:14:0030440:263	г.о. Щелково
50:14:0030440:283	г.о. Щелково
50:14:0030440:262	г.о. Щелково
50:14:0030440:279	г.о. Щелково
50:14:0030440:286	г.о. Щелково
50:14:0030440:306	г.о. Щелково
50:14:0030440:305	г.о. Щелково
50:14:0030440:333	г.о. Щелково
50:14:0000000:141979	г.о. Щелково
50:14:0000000:154662	г.о. Щелково
50:14:0000000:107355	г.о. Щелково
50:14:0000000:107256	г.о. Щелково
50:14:0000000:107326	г.о. Щелково
50:14:0000000:139466	г.о. Щелково
50:14:0000000:107320	г.о. Щелково
50:14:0030440:281	г.о. Щелково
50:14:0030440:411	г.о. Щелково
50:14:0030440:347	г.о. Щелково
50:14:0030440:276	г.о. Щелково
50:14:0000000:132783	г.о. Щелково
50:14:0030440:280	г.о. Щелково
50:14:0030440:332	г.о. Щелково
50:14:0030440:433	г.о. Щелково
50:14:0030440:351	г.о. Щелково
50:14:0030440:290	г.о. Щелково
50:14:0030440:349	г.о. Щелково
50:14:0000000:155489	г.о. Щелково
50:14:0030440:325	г.о. Щелково
50:14:0000000:152127	г.о. Щелково
50:14:0030440:294	г.о. Щелково
50:14:0000000:151465	г.о. Щелково
50:14:0030440:327	г.о. Щелково
50:14:0000000:160	г.о. Щелково
50:14:0030449:925	г.о. Щелково
50:14:0030449:715	г.о. Щелково
50:14:0030449:936	г.о. Щелково
50:14:0030449:864	г.о. Щелково
50:14:0030449:858	г.о. Щелково
50:14:0030449:937	г.о. Щелково
50:14:0030449:950	г.о. Щелково
50:14:0030449:953	г.о. Щелково
50:14:0030449:952	г.о. Щелково
50:14:0030449:801	г.о. Щелково
50:14:0030449:862	г.о. Щелково
50:14:0030449:922	г.о. Щелково
50:14:0030449:919	г.о. Щелково
50:14:0030449:793	г.о. Щелково
50:14:0000000:105711	г.о. Щелково
50:14:0030449:790	г.о. Щелково

50:14:0030449:1	г.о. Щелково
50:14:0000000:554	г.о. Щелково
50:14:0000000:555	г.о. Щелково
50:14:0030449:25	г.о. Щелково
50:14:0030449:33	г.о. Щелково
50:14:0030449:39	г.о. Щелково
50:14:0030446:168	г.о. Щелково
50:14:0030449:45	г.о. Щелково
50:14:0030449:48	г.о. Щелково
50:14:0030449:50	г.о. Щелково
50:14:0000000:395	г.о. Щелково
50:14:0030449:57	г.о. Щелково
50:14:0030449:689	г.о. Щелково
50:14:0030449:63	г.о. Щелково
50:14:0030449:65	г.о. Щелково
50:14:0030449:939	г.о. Щелково
50:14:0030449:76	г.о. Щелково
50:14:0030449:77	г.о. Щелково
50:14:0030447:141	г.о. Щелково
50:14:0030447:140	г.о. Щелково
50:14:0030447:139	г.о. Щелково
50:14:0030447:183	г.о. Щелково
50:14:0030447:301	г.о. Щелково
50:14:0030447:273	г.о. Щелково
50:14:0030447:182	г.о. Щелково
50:14:0030447:181	г.о. Щелково
50:14:0030447:338	г.о. Щелково
50:14:0030447:180	г.о. Щелково
50:14:0030447:165	г.о. Щелково
50:14:0030447:131	г.о. Щелково
50:14:0030447:176	г.о. Щелково
50:14:0030447:174	г.о. Щелково
50:14:0030447:172	г.о. Щелково
50:14:0030447:343	г.о. Щелково
50:14:0030447:170	г.о. Щелково
50:14:0030447:169	г.о. Щелково
50:14:0030447:168	г.о. Щелково
50:14:0030447:167	г.о. Щелково
50:14:0030447:164	г.о. Щелково
50:14:0030447:163	г.о. Щелково
50:14:0030447:162	г.о. Щелково
50:14:0030447:147	г.о. Щелково
50:14:0030447:114	г.о. Щелково
50:14:0030447:113	г.о. Щелково
50:14:0030447:324	г.о. Щелково
50:14:0030447:109	г.о. Щелково
50:14:0030447:160	г.о. Щелково
50:14:0030447:107	г.о. Щелково
50:14:0030447:154	г.о. Щелково
50:14:0030447:104	г.о. Щелково

50:14:0030447:151	г.о. Щелково
50:14:0030447:149	г.о. Щелково
50:14:0030447:350	г.о. Щелково
50:14:0030447:136	г.о. Щелково
50:14:0030447:271	г.о. Щелково
50:14:0030447:270	г.о. Щелково
50:14:0030447:268	г.о. Щелково
50:14:0030447:265	г.о. Щелково
50:14:0030447:261	г.о. Щелково
50:14:0030447:260	г.о. Щелково
50:14:0030445:387	г.о. Щелково
50:14:0030447:255	г.о. Щелково
50:14:0030447:80	г.о. Щелково
50:14:0030447:250	г.о. Щелково
50:14:0030447:248	г.о. Щелково
50:14:0050279:2	г.о. Щелково
50:14:0030440:324	г.о. Щелково
50:14:0030406	г.о. Щелково
50:14:0030440	г.о. Щелково
50:14:0030446	г.о. Щелково
50:14:0030447	г.о. Щелково
50:14:0030449	г.о. Щелково
50:14:0040101	г.о. Щелково
50:14:0040102	г.о. Щелково
50:14:0040107	г.о. Щелково
50:14:0040125	г.о. Щелково
50:14:0040136	г.о. Щелково
50:14:0050102	г.о. Щелково
50:14:0050279	г.о. Щелково
50:14:0050280	г.о. Щелково
50:14:0050428	г.о. Щелково
50:14:0050429	г.о. Щелково
50:14:0050701	г.о. Щелково
50:14:0050702	г.о. Щелково
50:14:0070234	г.о. Щелково
50:14:0070236	г.о. Щелково
50:14:0070237	г.о. Щелково
50:14:0070378	г.о. Щелково
50:14:0070379	г.о. Щелково
50:14:0070401	г.о. Щелково
50:43:0070330	г.о. Пушкинский
50:45:0040820	г.о. Королёв
50:45:0040821	г.о. Королёв
50:45:0040822	г.о. Королёв
50:45:0040824	г.о. Королёв
50:45:0040825	г.о. Королёв
50:45:0040826	г.о. Королёв
50:45:0040828	г.о. Королёв
50:45:0040958	г.о. Королёв
50:45:0040961	г.о. Королёв

50:45:0040962	г.о. Королёв
50:45:0040963	г.о. Королёв
50:45:0041001	г.о. Королёв

ОПИСАНИЕ МЕСТОПОЛОЖЕНИЯ ГРАНИЦ
Публичный сервитут в целях размещения существующего объекта
электросетевого хозяйства ВЛ 110кВ «Трубино-Костино»
(наименование объекта, местоположение границ которого описано
(далее - объект)

Раздел 1

Сведения об объекте		
№ п/п	Характеристика объекта	Описание характеристики
1	2	3
1	Местоположение объекта	Московская область, городской округ Королёв, городской округ Щёлково, городской округ Ивантеевка
2	Площадь объекта ± величина погрешности определения площади (Р ± Дельта Р)	704907 кв.м. ±294 кв.
3	Иные характеристики объекта	Публичный сервитут в целях размещения существующего объекта электросетевого хозяйства ВЛ 110кВ «Трубино-Костино» сроком действия 49 лет в интересах Публичного акционерного общества «Россети Московский регион»

Местоположение публичного сервитута: Московская область, городской округ Королёв, городской округ Щёлково, городской округ Ивантеевка			
Система координат		МСК-50, зона 1	
Метод определения координат		Аналитический	
Обозначение характерных точек границ	Координаты, м		Средняя квадратическая погрешность положения характерной точки (Mt), м
	X	Y	
1	2	3	4
1	496432.76	1405302.34	0.10
2	496441.00	1405307.38	0.10
3	496445.92	1405315.70	0.10
4	496447.04	1405322.72	0.10
5	496446.00	1405328.75	0.10
6	496382.29	1405518.48	0.10
7	496318.38	1405709.02	0.10
8	496243.70	1405931.78	0.10
9	496172.52	1406146.00	0.10
10	496099.51	1406363.75	0.10
11	496028.37	1406568.92	0.10
12	495832.35	1406566.28	0.10
13	495660.24	1406561.78	0.10
14	495552.31	1406617.07	0.10
15	495383.84	1406614.46	0.10
16	495252.02	1406612.19	0.10
17	495102.20	1406608.52	0.10
18	494933.76	1406604.30	0.10
19	494786.42	1406599.75	0.10
20	494743.76	1406598.57	0.10
21	494749.20	1406556.82	0.10
22	494787.07	1406557.85	0.10
23	494934.94	1406562.81	0.10
24	495103.24	1406567.02	0.10
25	495252.86	1406570.68	0.10
26	495387.00	1406572.64	0.10
27	495542.96	1406576.81	0.10
28	495650.39	1406520.47	0.10
29	495833.39	1406524.79	0.10
30	495999.90	1406528.31	0.10
31	496060.16	1406350.52	0.10
32	496133.14	1406132.88	0.10
33	496204.31	1405918.66	0.10
34	496279.03	1405695.82	0.10
35	496342.93	1405505.30	0.10
36	496399.22	1405336.48	0.10
37	496389.53	1405333.97	0.10

38	496402.92	1405292.96	0.10
1	496432.76	1405302.34	0.10
39	494722.42	1406556.08	0.10
40	494715.42	1406597.79	0.10
41	494583.49	1406594.17	0.10
42	494400.22	1406590.51	0.10
43	494217.82	1406586.24	0.10
44	494033.47	1406581.73	0.10
45	493856.68	1406577.43	0.10
46	493682.16	1406573.43	0.10
47	493501.23	1406568.64	0.10
48	493314.70	1406564.26	0.10
49	493127.04	1406559.72	0.10
50	492957.43	1406555.58	0.10
51	492785.21	1406551.46	0.10
52	492605.93	1406547.13	0.10
53	492419.49	1406540.40	0.10
54	492322.56	1406383.00	0.10
55	492233.07	1406233.74	0.10
56	492144.47	1406085.83	0.10
57	492049.81	1405927.86	0.10
58	491956.74	1405772.75	0.10
59	491931.15	1405730.08	0.10
60	491934.65	1405732.51	0.10
61	491936.57	1405733.54	0.10
62	491940.05	1405734.96	0.10
63	491941.64	1405735.46	0.10
64	491945.24	1405736.26	0.10
65	491947.11	1405736.50	0.10
66	491949.94	1405736.59	0.10
67	491951.68	1405736.49	0.10
68	491955.86	1405735.88	0.10
69	491957.93	1405735.36	0.10
70	491961.56	1405734.01	0.10
71	491962.96	1405733.35	0.10
72	491967.80	1405730.64	0.10
73	491968.54	1405730.18	0.10
74	491974.90	1405725.84	0.10
75	491975.62	1405725.29	0.10
76	491976.33	1405724.71	0.10
77	491992.34	1405751.39	0.10
78	492085.41	1405906.52	0.10
79	492180.08	1406064.50	0.10
80	492268.68	1406212.40	0.10
81	492358.13	1406361.60	0.10

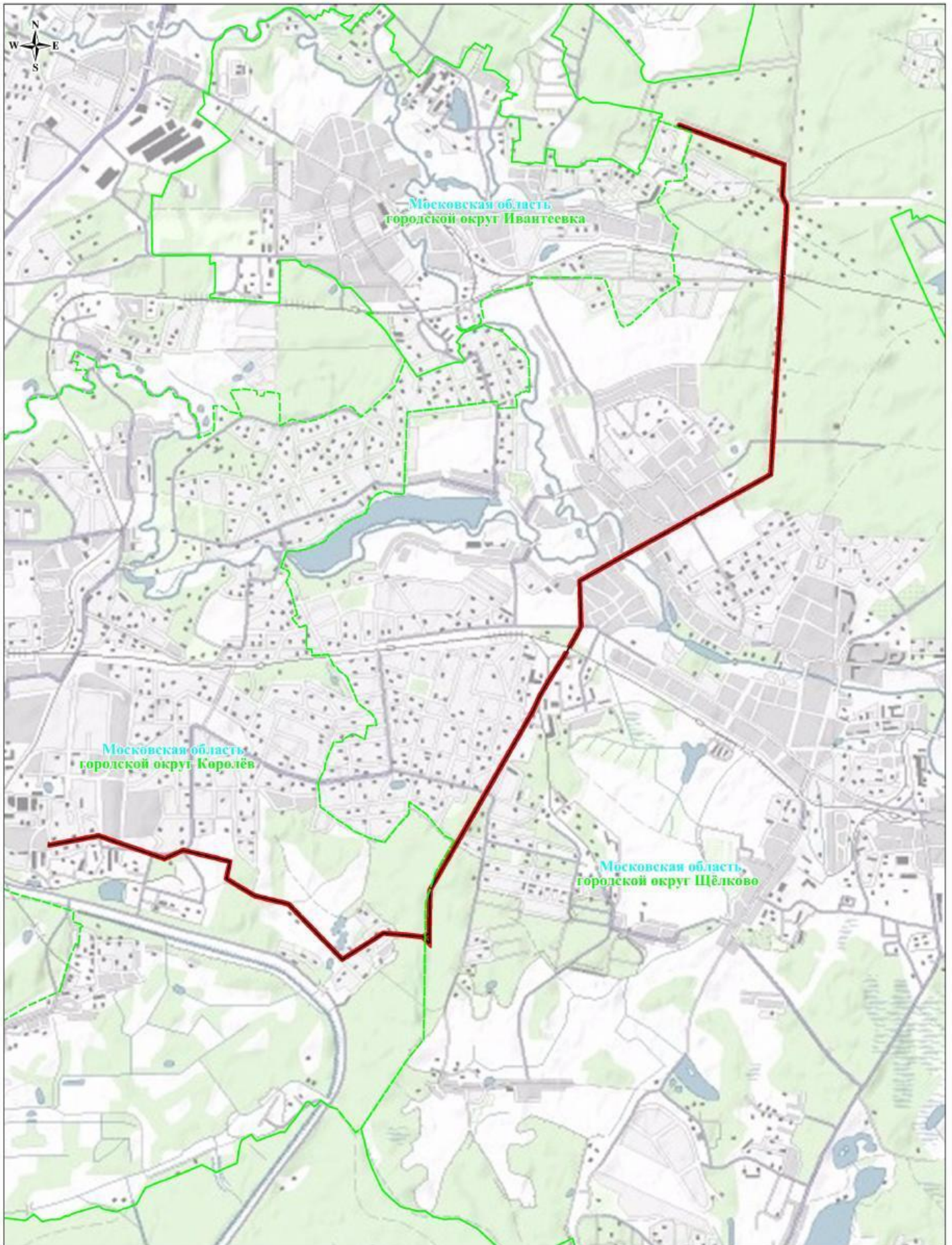
82	492442.43	1406501.03	0.10
83	492607.00	1406505.63	0.10
84	492786.21	1406509.96	0.10
85	492958.43	1406514.08	0.10
86	493128.04	1406518.21	0.10
87	493315.69	1406522.77	0.10
88	493502.23	1406527.14	0.10
89	493683.22	1406531.92	0.10
90	493857.64	1406535.93	0.10
91	494034.49	1406540.24	0.10
92	494218.81	1406544.74	0.10
93	494401.13	1406549.01	0.10
94	494582.49	1406552.24	0.10
39	494722.42	1406556.08	0.10
95	491965.92	1405707.36	0.10
96	491963.26	1405709.56	0.10
97	491957.62	1405713.41	0.10
98	491953.85	1405715.53	0.10
99	491951.96	1405716.23	0.10
100	491949.69	1405716.56	0.10
101	491948.69	1405716.53	0.10
102	491946.84	1405716.11	0.10
103	491945.13	1405715.43	0.10
104	491941.96	1405713.22	0.10
105	491939.49	1405711.20	0.10
106	491937.62	1405709.27	0.10
107	491933.40	1405703.98	0.10
108	491921.24	1405686.45	0.10
109	491910.30	1405670.59	0.10
110	491905.78	1405663.85	0.10
111	491895.03	1405669.85	0.10
112	491893.00	1405666.48	0.10
113	491903.55	1405660.55	0.10
114	491900.67	1405656.25	0.10
115	491900.62	1405656.17	0.10
116	491893.45	1405645.70	0.10
117	491884.30	1405651.98	0.10
118	491883.27	1405650.26	0.10
119	491892.32	1405644.05	0.10
120	491889.32	1405639.69	0.10
121	491889.16	1405639.47	0.10
122	491883.38	1405631.49	0.10
123	491882.89	1405630.87	0.10
124	491879.91	1405627.37	0.10
125	491879.06	1405626.49	0.10

126	491875.40	1405623.15	0.10
127	491874.66	1405622.53	0.10
128	491871.98	1405620.51	0.10
129	491871.21	1405619.99	0.10
130	491870.94	1405619.82	0.10
131	491867.25	1405613.47	0.10
132	491863.59	1405601.75	0.10
133	491860.94	1405588.54	0.10
134	491860.34	1405575.21	0.10
135	491858.92	1405559.82	0.10
136	491854.60	1405521.77	0.10
137	491891.66	1405583.55	0.10
95	491965.92	1405707.36	0.10
138	491840.53	1405498.31	0.10
139	491847.51	1405560.98	0.10
140	491848.90	1405576.00	0.10
141	491849.47	1405588.62	0.10
142	491849.31	1405593.64	0.10
143	491781.83	1405481.14	0.10
144	491669.50	1405293.69	0.10
145	491568.28	1405121.97	0.10
146	491371.92	1404793.56	0.10
147	491282.86	1404649.80	0.10
148	491196.81	1404508.77	0.10
149	491113.90	1404372.03	0.10
150	490917.69	1404386.57	0.10
151	490764.88	1404397.26	0.10
152	490593.53	1404407.63	0.10
153	490545.83	1404383.47	0.10
154	490546.92	1404338.87	0.10
155	490599.78	1404366.18	0.10
156	490762.11	1404355.84	0.10
157	490914.71	1404345.16	0.10
158	491134.32	1404331.76	0.10
159	491232.28	1404487.19	0.10
160	491318.23	1404628.07	0.10
161	491407.31	1404771.96	0.10
162	491603.83	1405100.63	0.10
163	491705.13	1405272.38	0.10
164	491817.43	1405459.79	0.10
138	491840.53	1405498.31	0.10
165	490535.01	1404332.72	0.10
166	490534.17	1404377.56	0.10
167	490401.36	1404310.31	0.10

168	490344.76	1404279.33	0.10
169	490359.18	1404239.99	0.10
170	490420.23	1404273.40	0.10
165	490535.01	1404332.72	0.10
171	490301.58	1404208.46	0.10
172	490300.33	1404215.16	0.10
173	490293.38	1404251.21	0.10
174	490214.64	1404208.12	0.10
175	489965.12	1404062.79	0.10
176	489766.97	1403956.14	0.10
177	489595.23	1403883.44	0.10
178	489405.66	1403783.95	0.10
179	489222.32	1403686.67	0.10
180	489063.08	1403602.00	0.10
181	488893.14	1403511.97	0.10
182	488738.50	1403429.95	0.10
183	488636.02	1403375.61	0.10
184	488645.87	1403333.86	0.10
185	488757.95	1403393.28	0.10
186	488912.58	1403475.30	0.10
187	489082.53	1403565.32	0.10
188	489241.79	1403650.00	0.10
189	489424.98	1403747.21	0.10
190	489612.56	1403845.19	0.10
191	489786.09	1403918.79	0.10
192	489986.18	1404026.51	0.10
193	490233.73	1404171.31	0.10
171	490301.58	1404208.46	0.10
194	488635.77	1403328.50	0.10
195	488630.88	1403349.94	0.10
196	488628.60	1403353.31	0.10
197	488626.05	1403354.05	0.10
198	488621.89	1403352.43	0.10
199	488620.43	1403356.49	0.10
200	488625.98	1403361.16	0.10
201	488627.44	1403365.49	0.10
202	488626.67	1403370.32	0.10
203	488626.60	1403370.62	0.10
204	488600.94	1403357.02	0.10
205	488451.92	1403277.91	0.10
206	488285.70	1403189.47	0.10
207	488119.61	1403101.74	0.10
208	487958.09	1403016.16	0.10
209	487803.52	1402933.99	0.10




210	487639.76	1402847.50	0.10
211	487488.04	1402766.29	0.10
212	487278.25	1402769.20	0.10
213	487077.96	1402771.54	0.10
214	487025.44	1402773.95	0.10
215	486831.63	1402777.62	0.10
216	486929.94	1402674.10	0.10
217	486937.77	1402564.46	0.10
218	486946.93	1402377.28	0.10
219	486955.81	1402227.59	0.10
220	486851.57	1402079.52	0.10
221	486749.12	1401931.89	0.10
222	486633.49	1401757.54	0.10
223	486850.63	1401525.66	0.10
224	486975.62	1401394.77	0.10
225	487115.31	1401248.67	0.10
226	487254.60	1401104.79	0.10
227	487290.66	1400927.29	0.10
228	487335.68	1400712.88	0.10
229	487427.90	1400540.88	0.10
230	487531.65	1400360.64	0.10
231	487725.43	1400395.77	0.10
232	487751.95	1400262.76	0.10
233	487791.30	1400067.13	0.10
234	487830.72	1399873.38	0.10
235	487723.95	1399660.76	0.10
236	487828.32	1399319.98	0.10
237	487891.87	1399113.88	0.10
238	487963.59	1398886.02	0.10
239	487921.29	1398699.92	0.10
240	487881.40	1398523.32	0.10
241	487835.14	1398318.23	0.10
242	487835.23	1398309.50	0.10
243	487836.73	1398307.01	0.10
244	487888.16	1398308.29	0.10
245	487878.61	1398320.67	0.10
246	487921.17	1398514.39	0.10
247	487961.03	1398690.86	0.10
248	488006.15	1398887.61	0.10
249	487930.78	1399126.03	0.10
250	487867.43	1399332.65	0.10
251	487767.28	1399656.16	0.10
252	487873.36	1399867.65	0.10
253	487831.25	1400075.26	0.10
254	487791.92	1400270.74	0.10
255	487753.13	1400437.19	0.10

256	487550.87	1400403.26	0.10
257	487463.72	1400560.35	0.10
258	487376.28	1400724.13	0.10
259	487330.58	1400935.55	0.10
260	487292.36	1401124.74	0.10
261	487144.65	1401276.97	0.10
262	487005.11	1401422.92	0.10
263	486880.24	1401554.18	0.10
264	486681.20	1401761.09	0.10
265	486782.60	1401908.64	0.10
266	486884.97	1402056.14	0.10
267	486996.63	1402215.77	0.10
268	486987.63	1402379.51	0.10
269	486978.50	1402566.13	0.10
270	486970.75	1402678.19	0.10
271	487002.39	1402733.60	0.10
272	487077.47	1402730.03	0.10
273	487277.71	1402727.70	0.10
274	487498.11	1402725.02	0.10
275	487659.26	1402810.85	0.10
276	487822.98	1402897.33	0.10
277	487977.56	1402979.50	0.10
278	488139.04	1403065.05	0.10
279	488305.15	1403152.79	0.10
280	488471.39	1403241.25	0.10
281	488620.40	1403320.35	0.10
194	488635.77	1403328.50	0.10
282	486926.49	1402735.82	0.10
283	486945.92	1402715.36	0.10
284	486957.27	1402735.24	0.10
282	486926.49	1402735.82	0.10



Используемые условные знаки и обозначения:

Масштаб: 1:41500

-  - обозначение границы публичного сервитута
-  - обозначение линии электропередачи
-  - обозначение границы муниципального образования



-  - обозначение городского округа
-  - обозначение субъекта






Схема расположения границ публичного сервитута



Выноска №1

Масштаб: 1:2000

Используемые условные знаки и обозначения:

-  - обозначение границы публичного сервитута
-  - обозначение границы земельного участка
-  - обозначение границы кадастрового квартала
-  - обозначение линии электропередачи
-  - обозначение границы муниципального образования



-  - обозначение границы охранной зоны линии электропередачи
-  1 - обозначение характерной точки границы публичного сервитута
- 50:14:0030447** - обозначение номера кадастрового квартала
- :270** - обозначение кадастрового номера земельного участка
- городской округ Щёлково** - обозначение городского округа
- Московская область** - обозначение субъекта





Схема расположения границ публичного сервитута



Выноска №2

Масштаб: 1:2000

Используемые условные знаки и обозначения:

-  - обозначение границы публичного сервитута
-  - обозначение границы земельного участка
-  - обозначение линии электропередачи
-  - обозначение границы муниципального образования



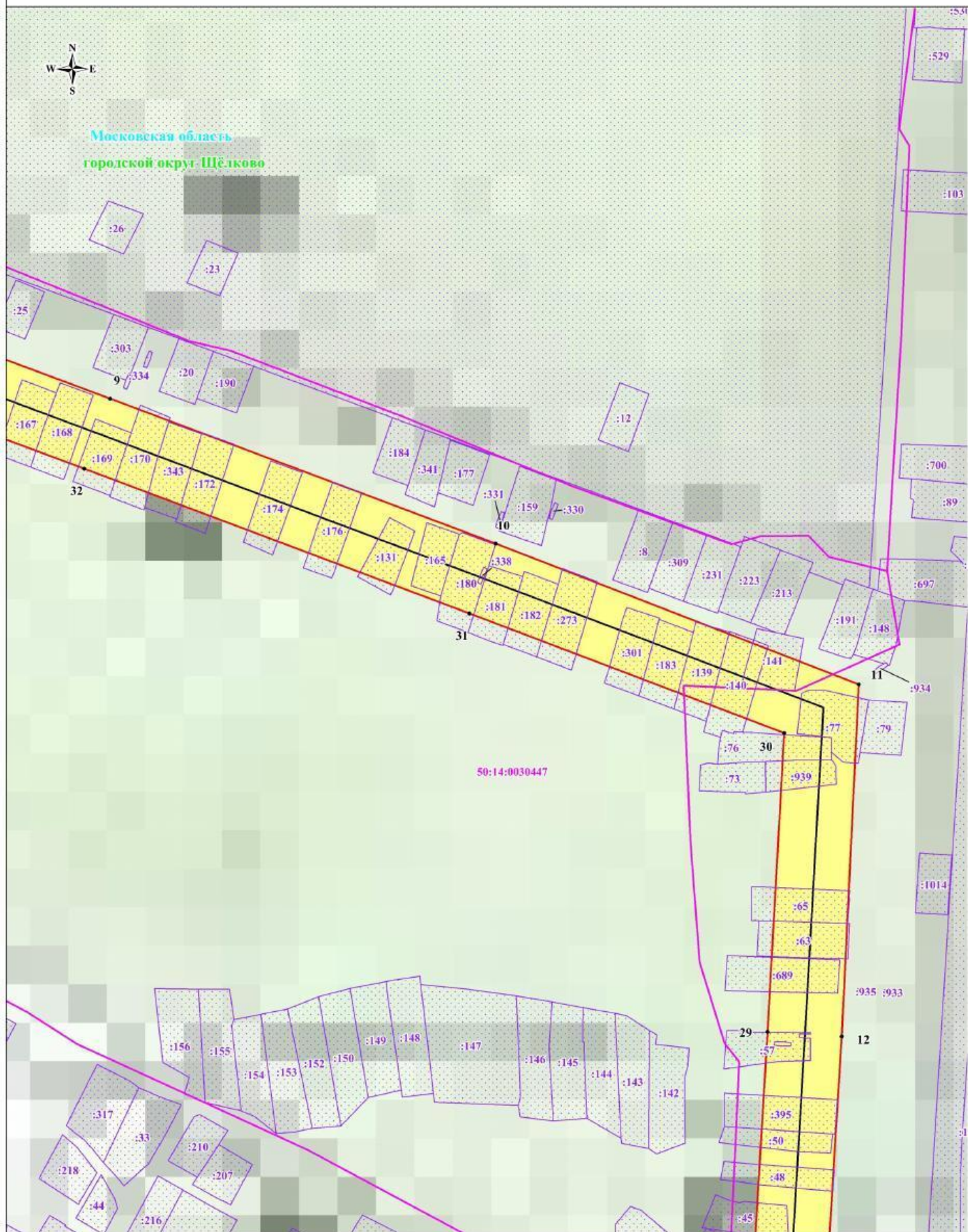
-  - обозначение границы охранной зоны линии электропередачи
-  1 - обозначение характерной точки границы публичного сервитута
- 50:14:0030447** - обозначение номера кадастрового квартала
- :270** - обозначение кадастрового номера земельного участка
- городской округ Щёлково** - обозначение городского округа
- Московская область** - обозначение субъекта






Схема расположения границ публичного сервитута



Выноска №3

Масштаб: 1:2000

Используемые условные знаки и обозначения:

-  - обозначение границы публичного сервитута
-  - обозначение границы земельного участка
-  - обозначение границы кадастрового квартала
-  - обозначение линии электропередачи
-  - обозначение границы муниципального образования



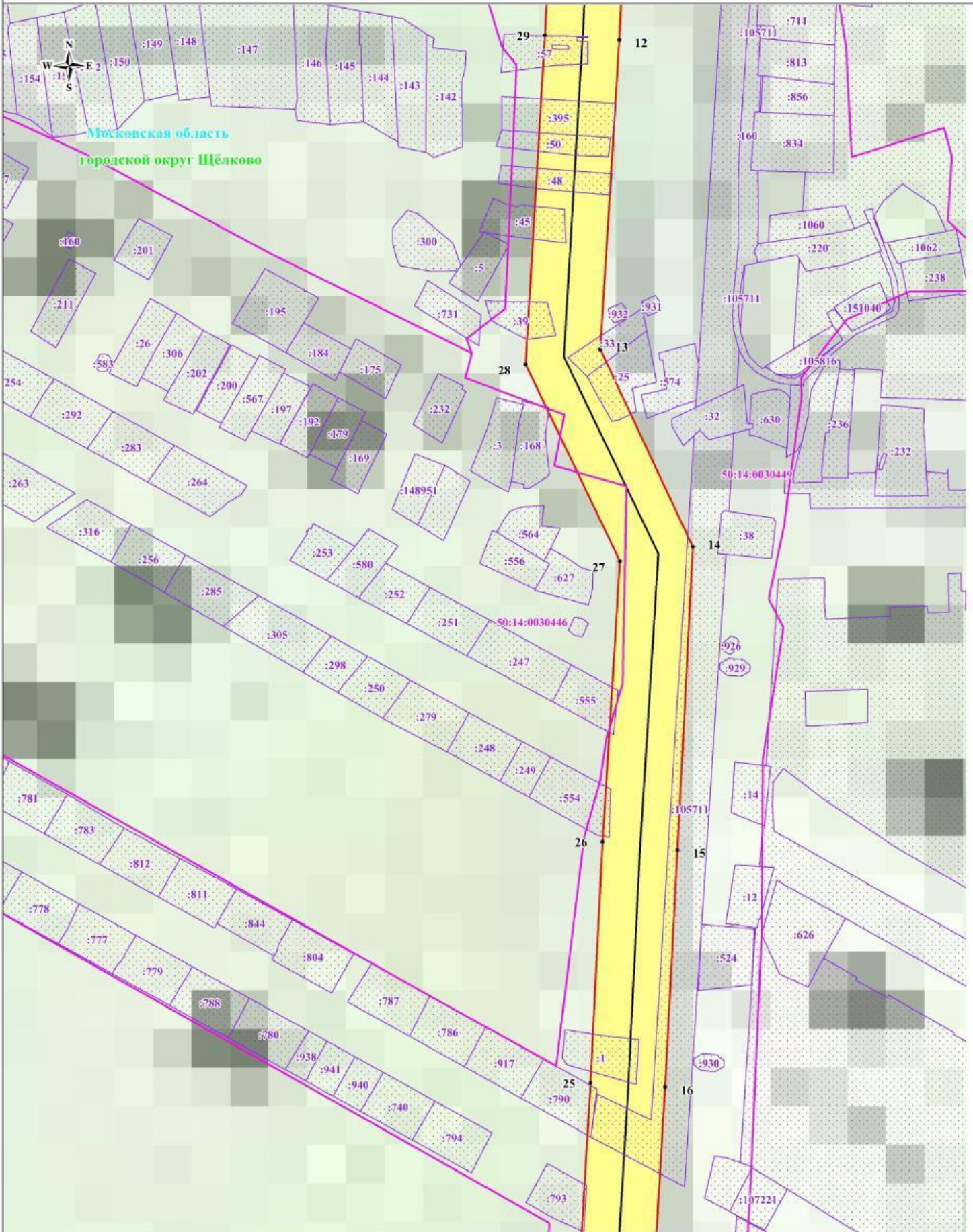
-  - обозначение границы охранной зоны линии электропередачи
-  1 - обозначение характерной точки границы публичного сервитута
- 50:14:0030447 - обозначение номера кадастрового квартала
- :270 - обозначение кадастрового номера земельного участка
- городской округ Щёлково - обозначение городского округа
- Московская область - обозначение субъекта






Схема расположения границ публичного сервитута



Выноска №4

Масштаб: 1:2000

Используемые условные знаки и обозначения:

-  - обозначение границы публичного сервитута
-  - обозначение границы земельного участка
-  - обозначение границы кадастрового квартала
-  - обозначение линии электропередачи
-  - обозначение границы муниципального образования







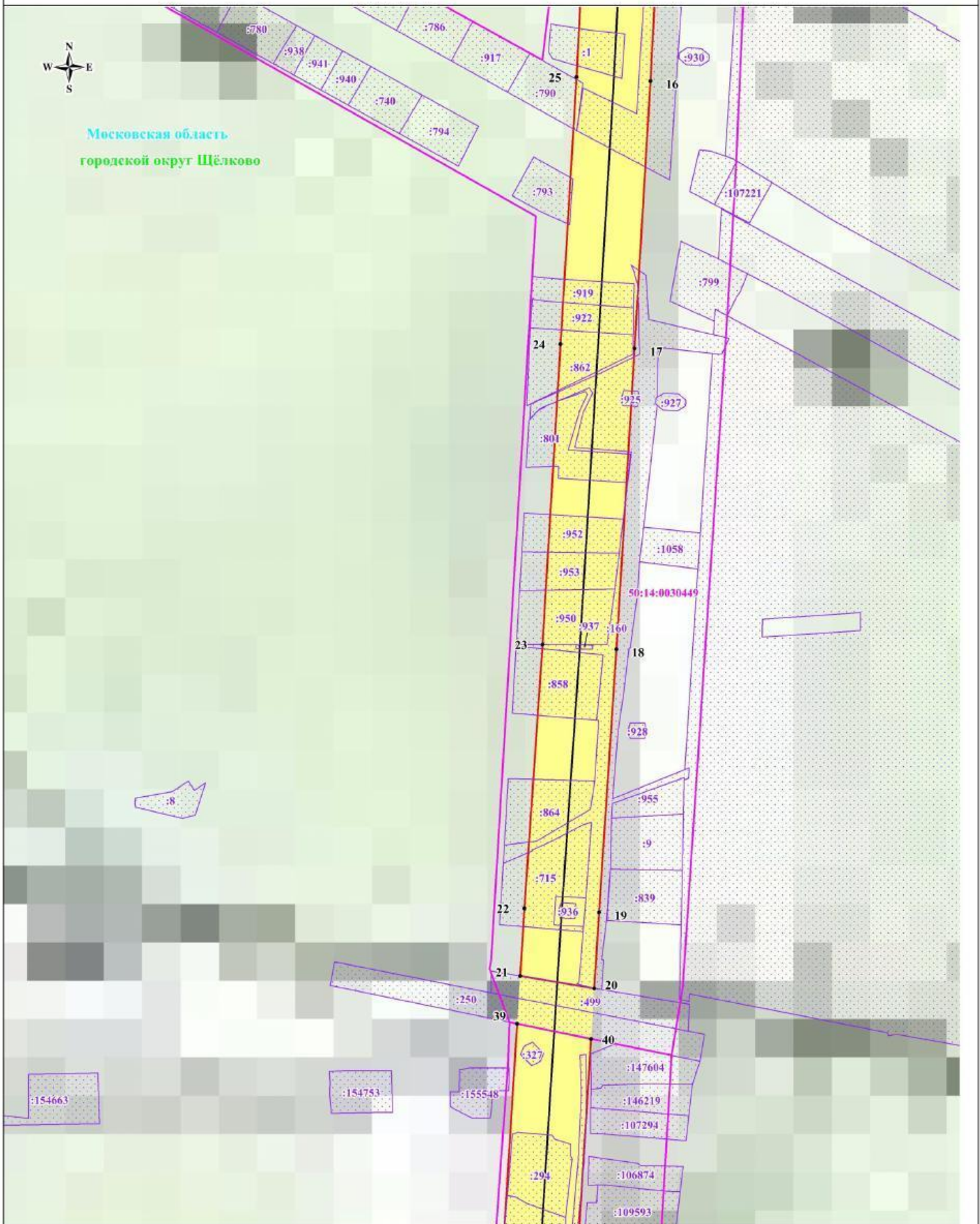
-  - обозначение границы охранной зоны линии электропередачи
-  1 - обозначение характерной точки границы публичного сервитута
-  50:14:0030447 - обозначение номера кадастрового квартала
-  :270 - обозначение кадастрового номера земельного участка
-  городской округ Щёлково - обозначение городского округа
-  Московская область - обозначение субъекта

Схема расположения границ публичного сервитута



Выноска №5

Масштаб: 1:2000

Используемые условные знаки и обозначения:

- обозначение границы публичного сервитута
- обозначение границы земельного участка
- обозначение границы кадастрового квартала
- обозначение линии электропередачи
- обозначение границы муниципального образования

- обозначение границы охранной зоны линии электропередачи
- 1 - обозначение характерной точки границы публичного сервитута
- 50:14:0030447 - обозначение номера кадастрового квартала
- :270 - обозначение кадастрового номера земельного участка
- городской округ Щёлково - обозначение городского округа
- Московская область - обозначение субъекта






Схема расположения границ публичного сервитута



Выноска №6

Масштаб: 1:2000

Используемые условные знаки и обозначения:

-  - обозначение границы публичного сервитута
-  - обозначение границы земельного участка
-  - обозначение границы кадастрового квартала
-  - обозначение линии электропередачи
-  - обозначение границы муниципального образования



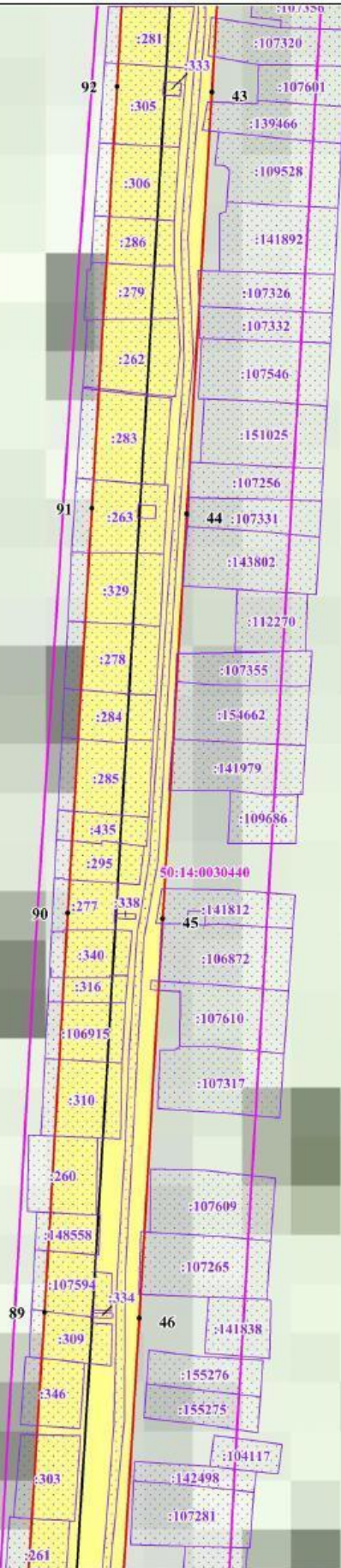
-  - обозначение границы охранной зоны линии электропередачи
-  1 - обозначение характерной точки границы публичного сервитута
- 50:14:0030447** - обозначение номера кадастрового квартала
- :270** - обозначение кадастрового номера земельного участка
- городской округ Щёлково** - обозначение городского округа
- Московская область** - обозначение субъекта

Схема расположения границ публичного сервитута








Московская область
городской округ Щёлково



Выноска №7

Масштаб: 1:2000

Используемые условные знаки и обозначения:

-  - обозначение границы публичного сервитута
-  - обозначение границы земельного участка
-  - обозначение границы кадастрового квартала
-  - обозначение линии электропередачи
-  - обозначение границы муниципального образования







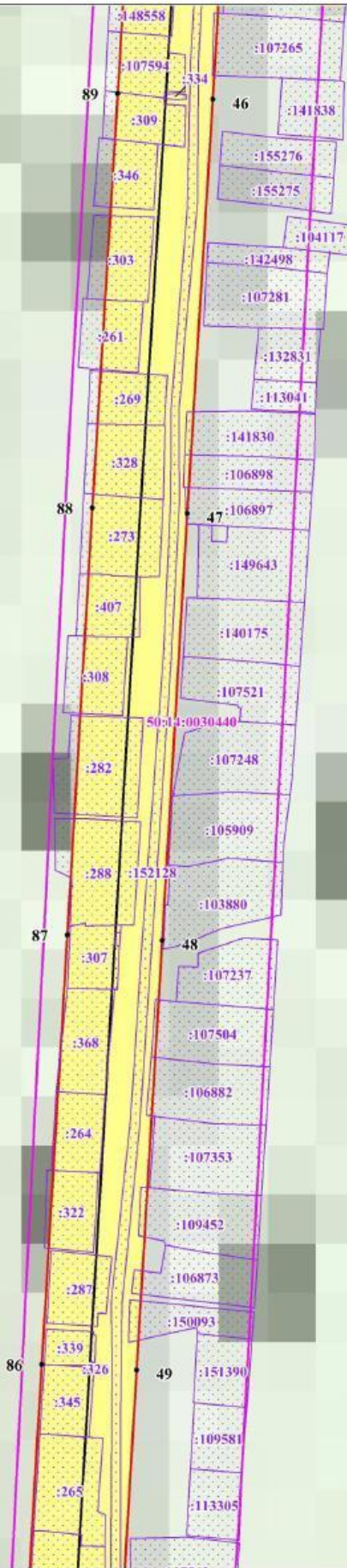
-  - обозначение границы охранной зоны линии электропередачи
-  1 - обозначение характерной точки границы публичного сервитута
-  50:14:0030447 - обозначение номера кадастрового квартала
-  :270 - обозначение кадастрового номера земельного участка
-  городской округ Щёлково - обозначение городского округа
-  Московская область - обозначение субъекта

Схема расположения границ публичного сервитута








Московская область
городской округ Щёлково



Выноска №8

Масштаб: 1:2000

Используемые условные знаки и обозначения:

-  - обозначение границы публичного сервитута
-  - обозначение границы земельного участка
-  - обозначение границы кадастрового квартала
-  - обозначение линии электропередачи
-  - обозначение границы муниципального образования



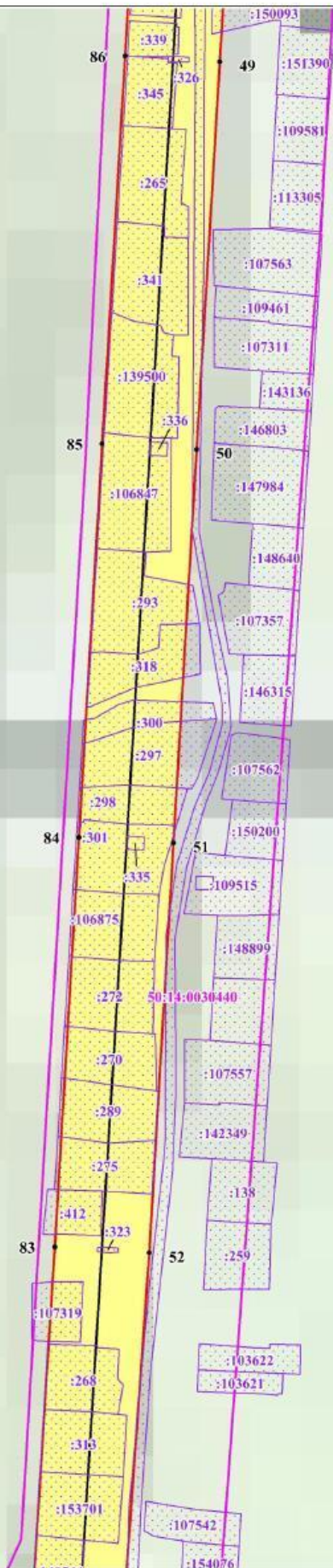
-  - обозначение границы охранной зоны линии электропередачи
-  1 - обозначение характерной точки границы публичного сервитута
- 50:14:0030447 - обозначение номера кадастрового квартала
- :270 - обозначение кадастрового номера земельного участка
- городской округ Щёлково - обозначение городского округа
- Московская область - обозначение субъекта

Схема расположения границ публичного сервитута








Московская область
городской округ Щёлково



Выноска №9

Масштаб: 1:2000

Используемые условные знаки и обозначения:

-  - обозначение границы публичного сервитута
-  - обозначение границы земельного участка
-  - обозначение границы кадастрового квартала
-  - обозначение линии электропередачи
-  - обозначение границы муниципального образования







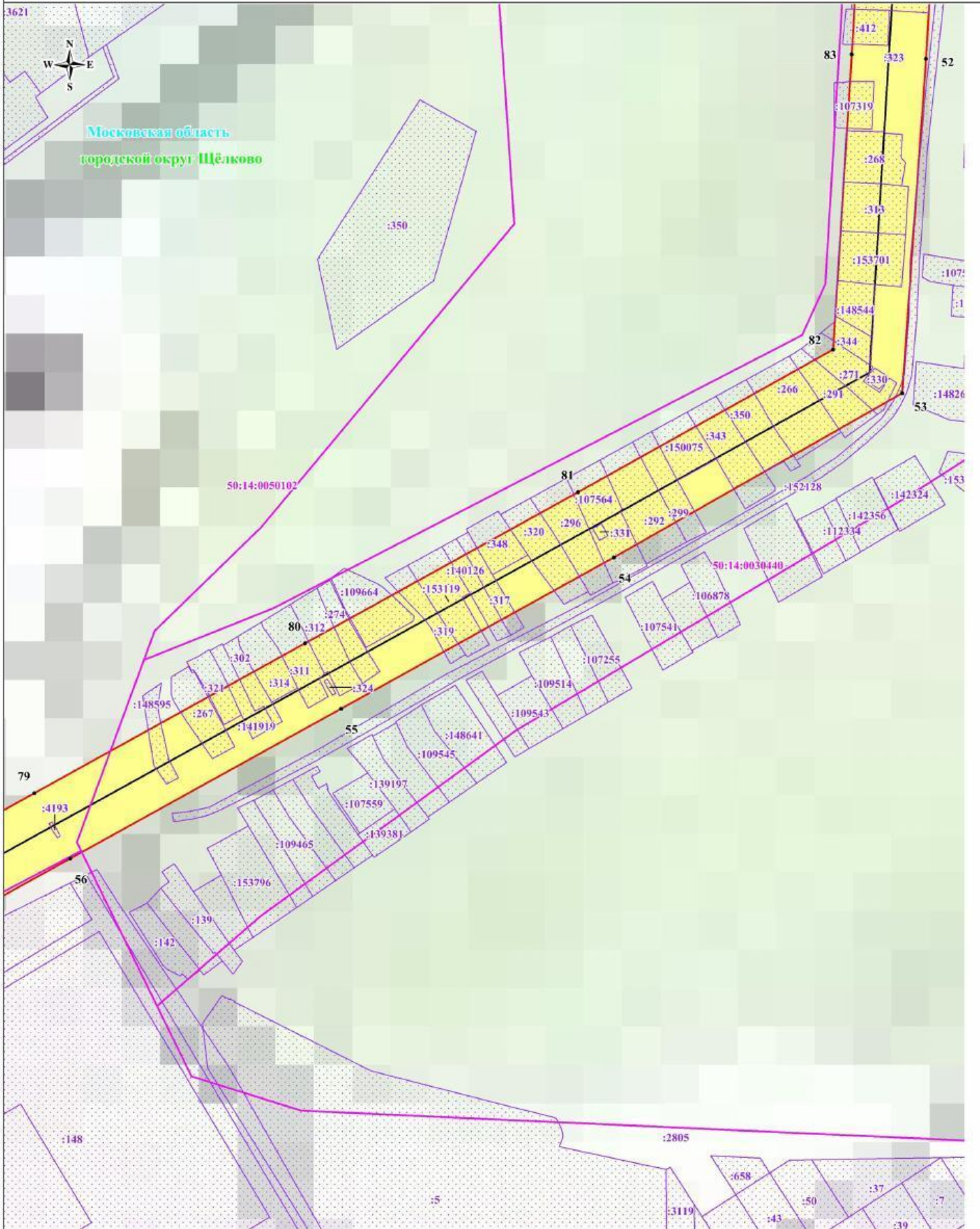
-  - обозначение границы охранной зоны линии электропередачи
-  1 - обозначение характерной точки границы публичного сервитута
-  50:14:0030440 - обозначение номера кадастрового квартала
-  :270 - обозначение кадастрового номера земельного участка
-  городской округ Щёлково - обозначение городского округа
-  Московская область - обозначение субъекта






Схема расположения границ публичного сервитута



Выноска №10

Масштаб: 1:2000

Используемые условные знаки и обозначения:

-  - обозначение границы публичного сервитута
-  - обозначение границы земельного участка
-  - обозначение границы кадастрового квартала
-  - обозначение линии электропередачи
-  - обозначение границы муниципального образования



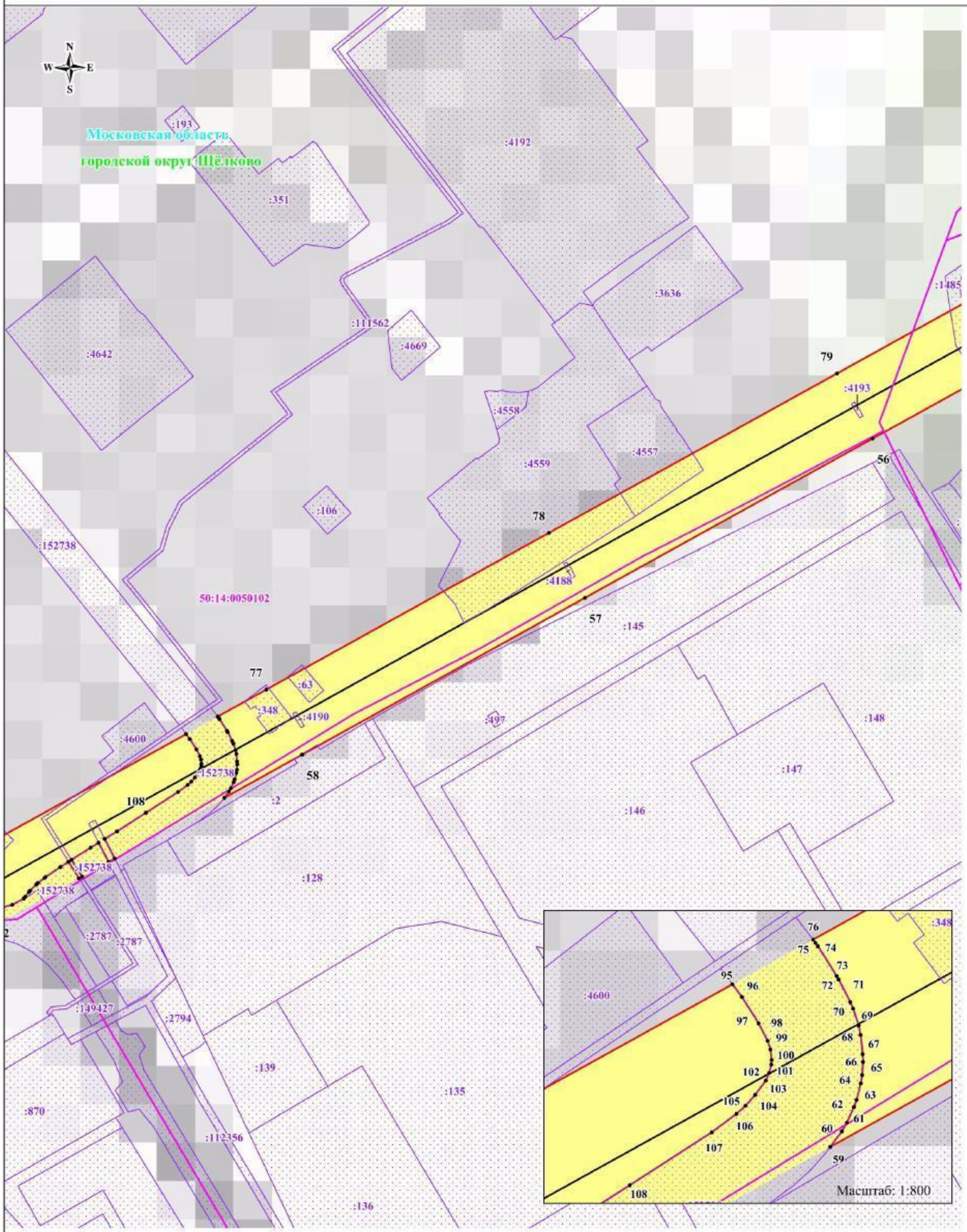
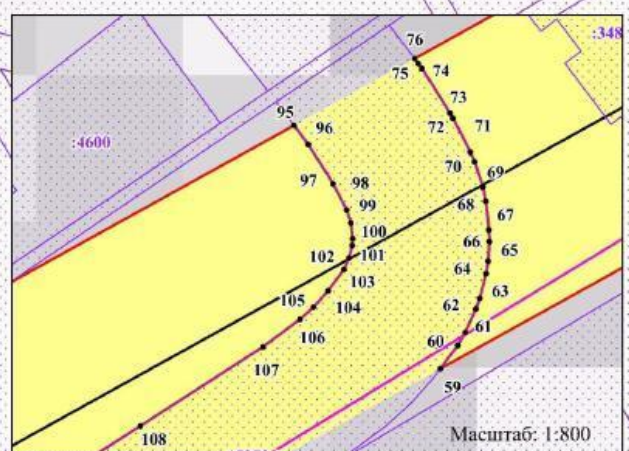
-  - обозначение границы охранной зоны линии электропередачи
-  - обозначение характерной точки границы публичного сервитута
- 50:14:0030447**
:270 - обозначение номера кадастрового квартала
- городской округ Щёлково** - обозначение городского округа
- Московская область** - обозначение субъекта

Схема расположения границ публичного сервитута



Московская область
городской округ Щёлково

50:14:0050102








Масштаб: 1:800

Выноска №11

Масштаб: 1:2000

Используемые условные знаки и обозначения:

-  - обозначение границы публичного сервитута
-  - обозначение границы земельного участка
-  - обозначение границы кадастрового квартала
-  - обозначение линии электропередачи
-  - обозначение границы муниципального образования



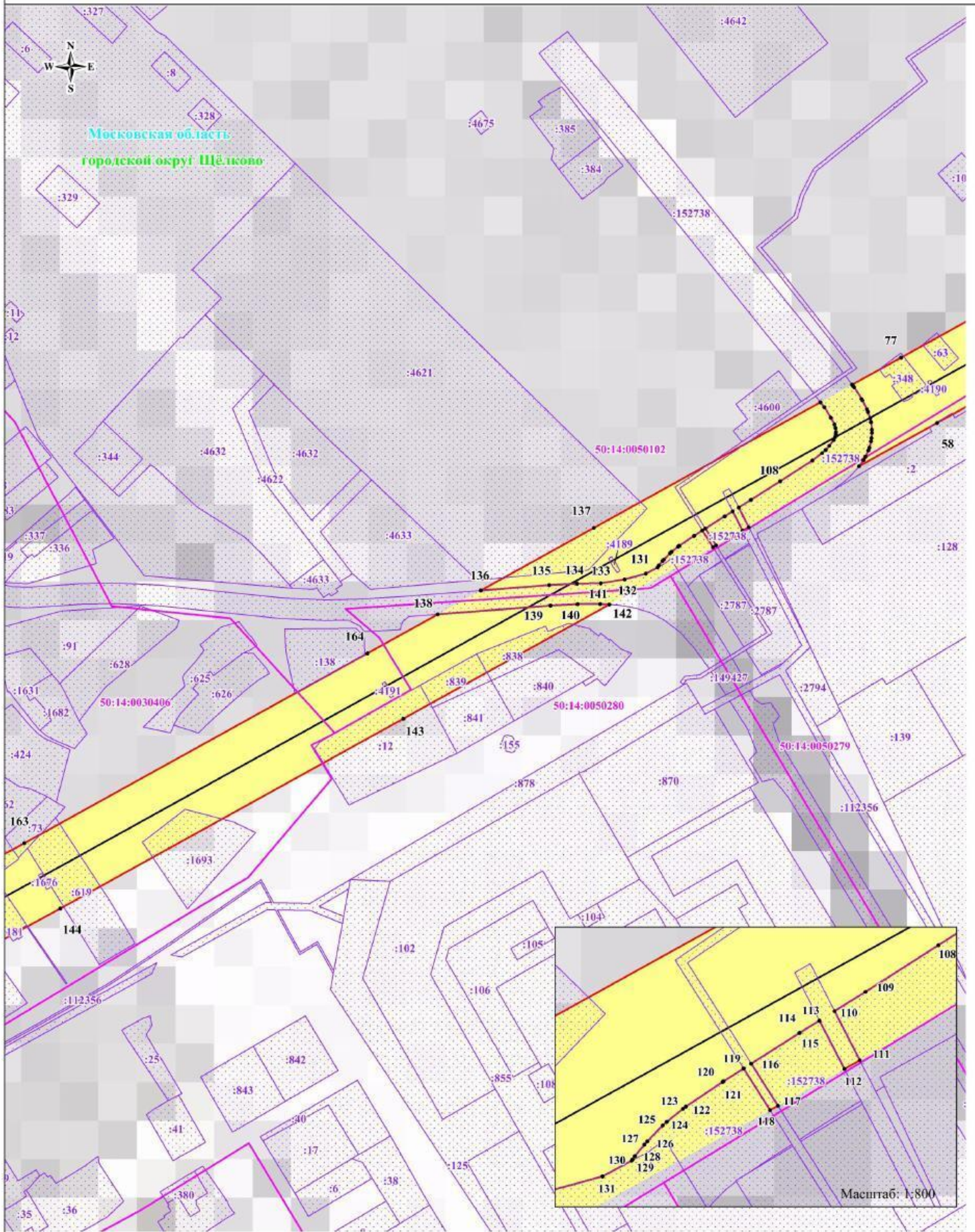
-  - обозначение границы охранной зоны линии электропередачи
-  1 - обозначение характерной точки границы публичного сервитута
- 50:14:0030447 - обозначение номера кадастрового квартала
- :270 - обозначение кадастрового номера земельного участка
- городской округ Щёлково - обозначение городского округа
- Московская область - обозначение субъекта






Схема расположения границ публичного сервитута



Выпуска №12

Масштаб: 1:2000

Используемые условные знаки и обозначения:

-  - обозначение границы публичного сервитута
-  - обозначение границы земельного участка
-  - обозначение границы кадастрового квартала
-  - обозначение линии электропередачи
-  - обозначение границы муниципального образования







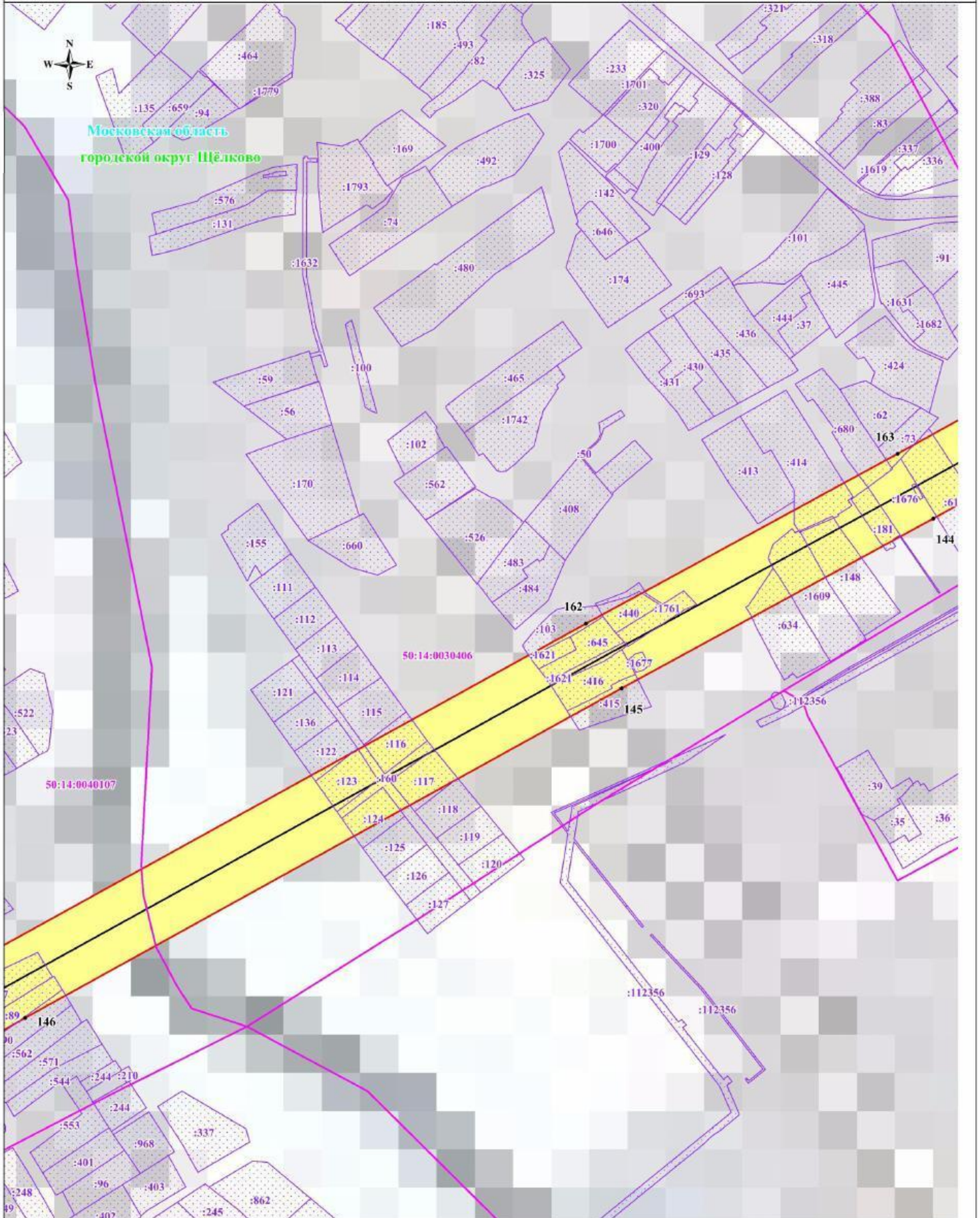
-  - обозначение границы охранной зоны линии электропередачи
-  1 - обозначение характерной точки границы публичного сервитута
-  50:14:0030447 - обозначение номера кадастрового квартала
-  :270 - обозначение кадастрового номера земельного участка
-  городской округ Щёлково - обозначение городского округа
-  Московская область - обозначение субъекта






Схема расположения границ публичного сервитута



Выноска №13

Масштаб: 1:2000

Используемые условные знаки и обозначения:

-  - обозначение границы публичного сервитута
-  - обозначение границы земельного участка
-  - обозначение границы кадастрового квартала
-  - обозначение линии электропередачи
-  - обозначение границы муниципального образования







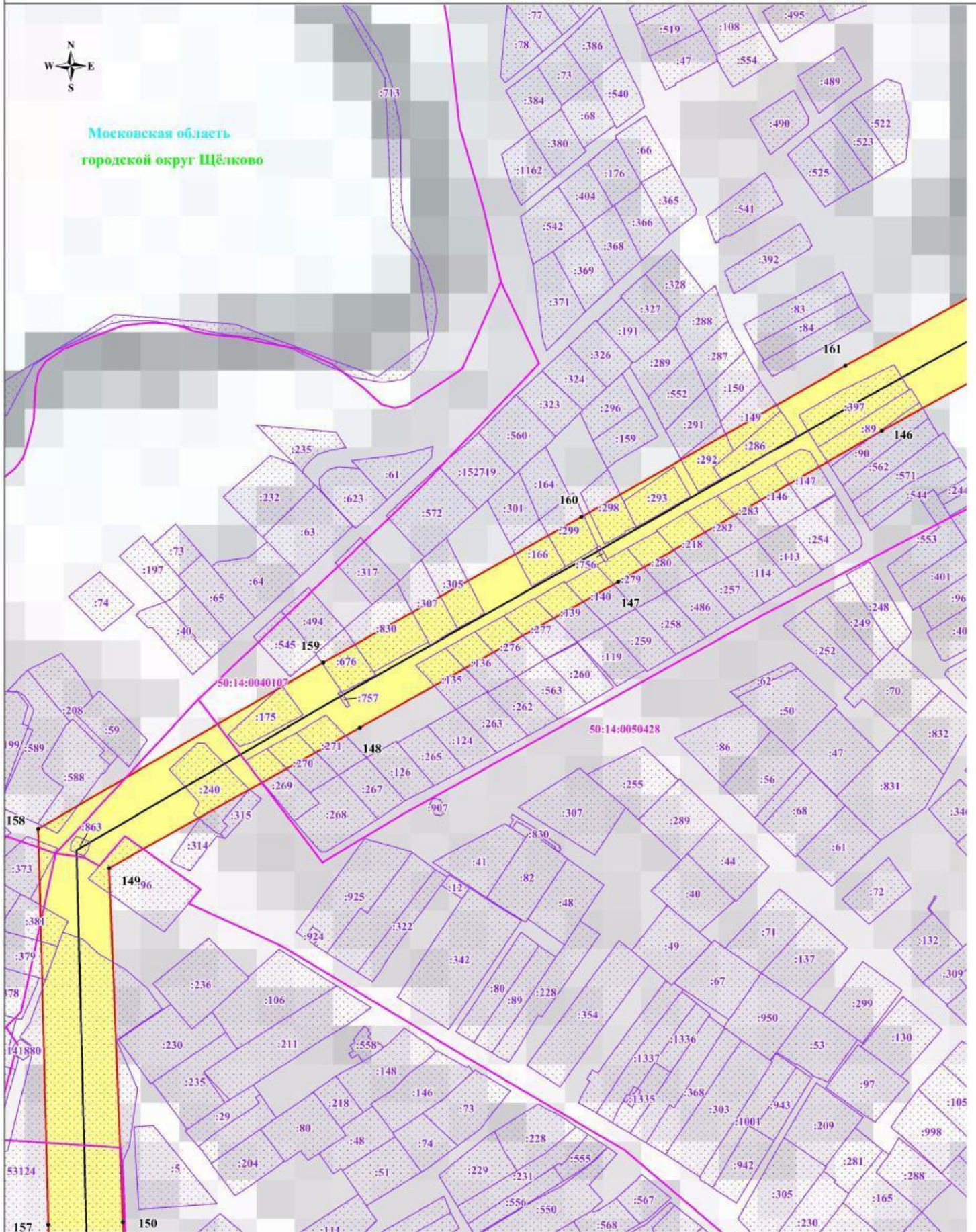
-  - обозначение границы охранной зоны линии электропередачи
-  - обозначение характерной точки границы публичного сервитута
-  - обозначение номера кадастрового квартала
-  - обозначение кадастрового номера земельного участка
-  - обозначение городского округа
-  - обозначение субъекта

Схема расположения границ публичного сервитута








Московская область
городской округ Щёлково



Выноска №14

Масштаб: 1:2000

Используемые условные знаки и обозначения:

-  - обозначение границы публичного сервитута
-  - обозначение границы земельного участка
-  - обозначение границы кадастрового квартала
-  - обозначение линии электропередачи
-  - обозначение границы муниципального образования







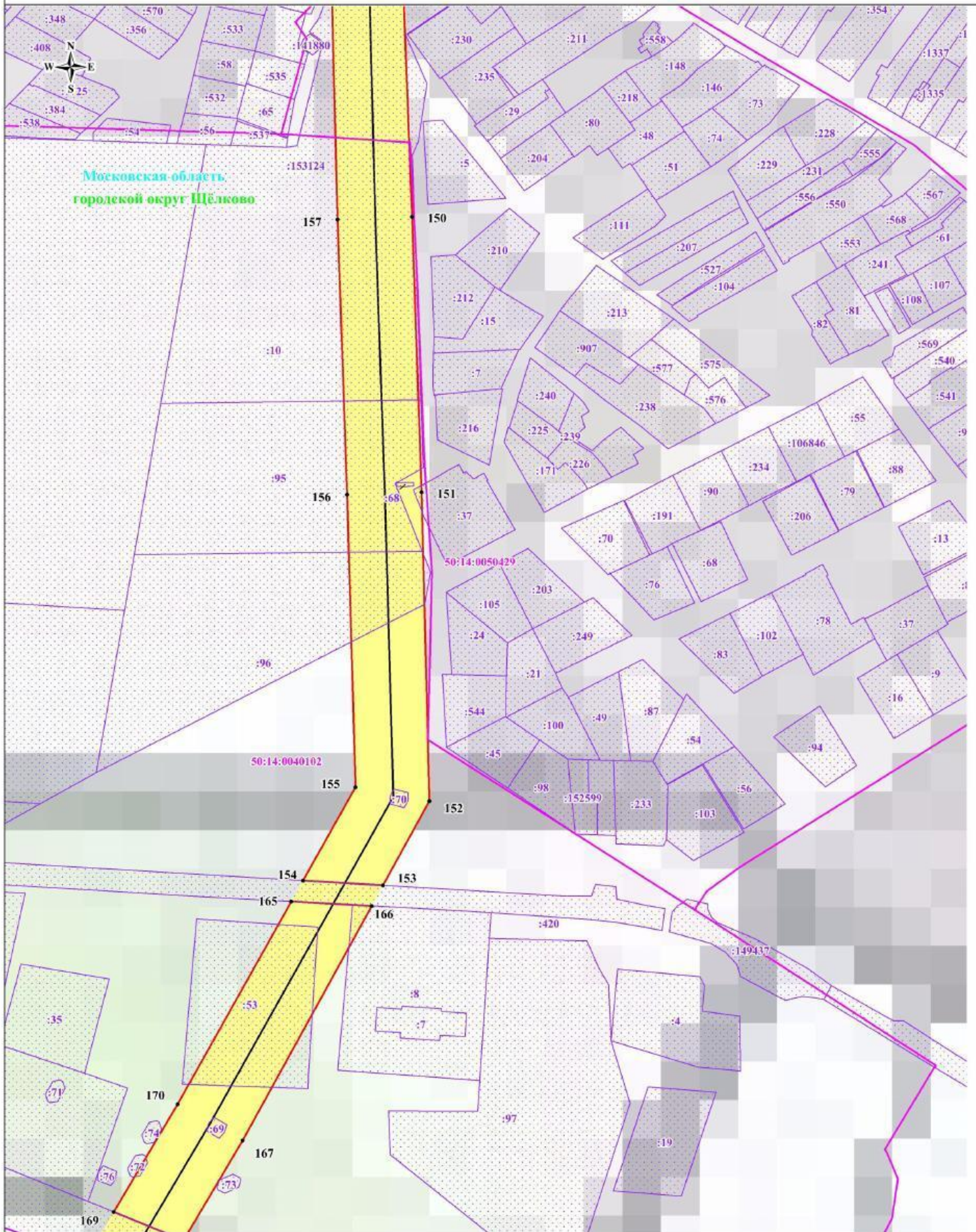
-  - обозначение границы охранной зоны линии электропередачи
-  1 - обозначение характерной точки границы публичного сервитута
-  - обозначение номера кадастрового квартала
-  - обозначение кадастрового номера земельного участка
-  - обозначение городского округа
-  - обозначение субъекта

Схема расположения границ публичного сервитута



Выноска №15

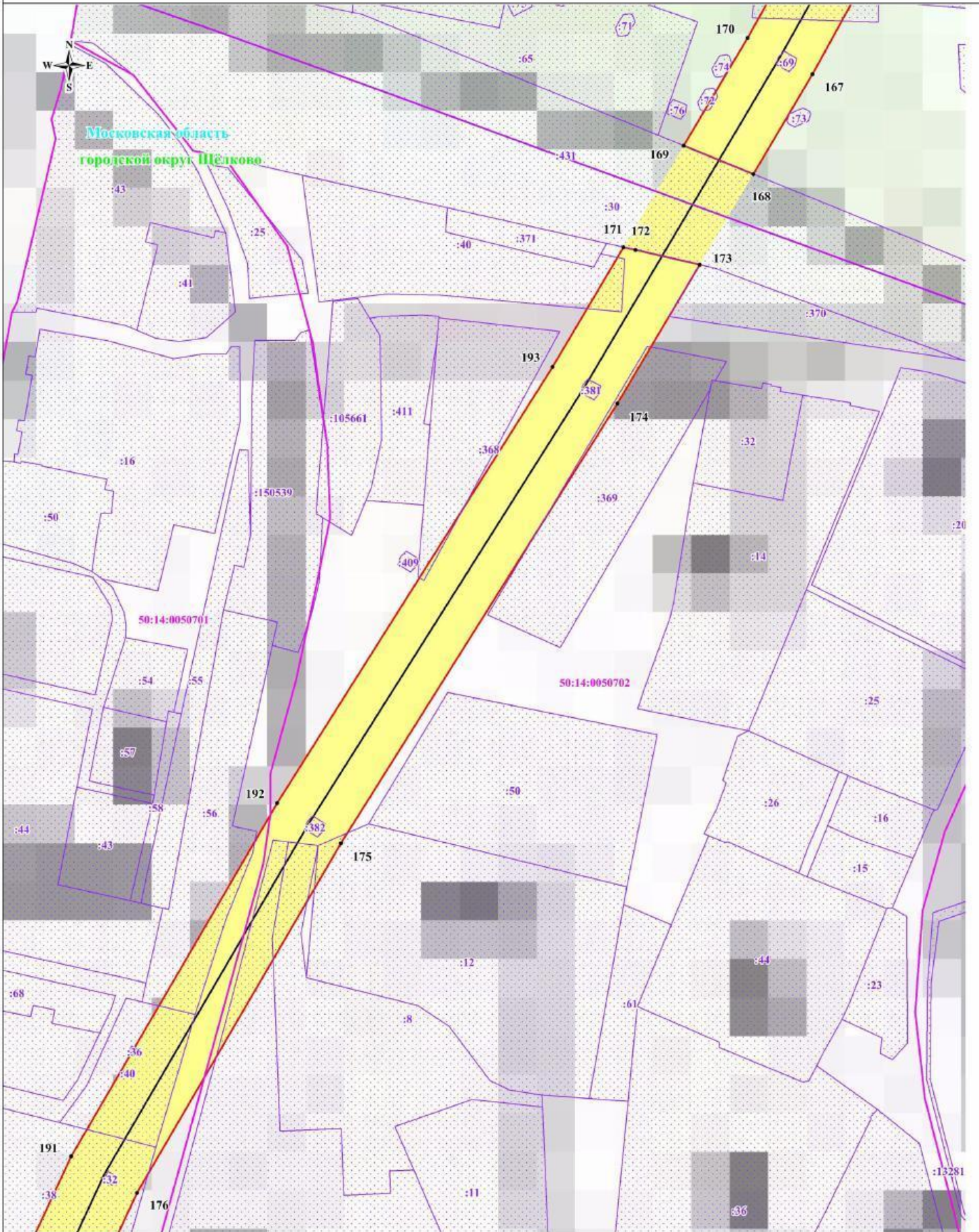
Масштаб: 1:2000

Используемые условные знаки и обозначения:

- обозначение границы публичного сервитута
- обозначение границы земельного участка
- обозначение границы кадастрового квартала
- обозначение линии электропередачи
- обозначение границы муниципального образования

- обозначение границы охранной зоны линии электропередачи
- 1 - обозначение характерной точки границы публичного сервитута
- 50:14:0030447 - обозначение номера кадастрового квартала
- :270 - обозначение кадастрового номера земельного участка
- городской округ
Щёлково - обозначение городского округа
- Московская область - обозначение субъекта






Схема расположения границ публичного сервитута



Масштаб: 1:2000

Выноска №16

Используемые условные знаки и обозначения:

-  - обозначение границы публичного сервитута
-  - обозначение границы земельного участка
-  - обозначение границы кадастрового квартала
-  - обозначение линии электропередачи
-  - обозначение границы муниципального образования







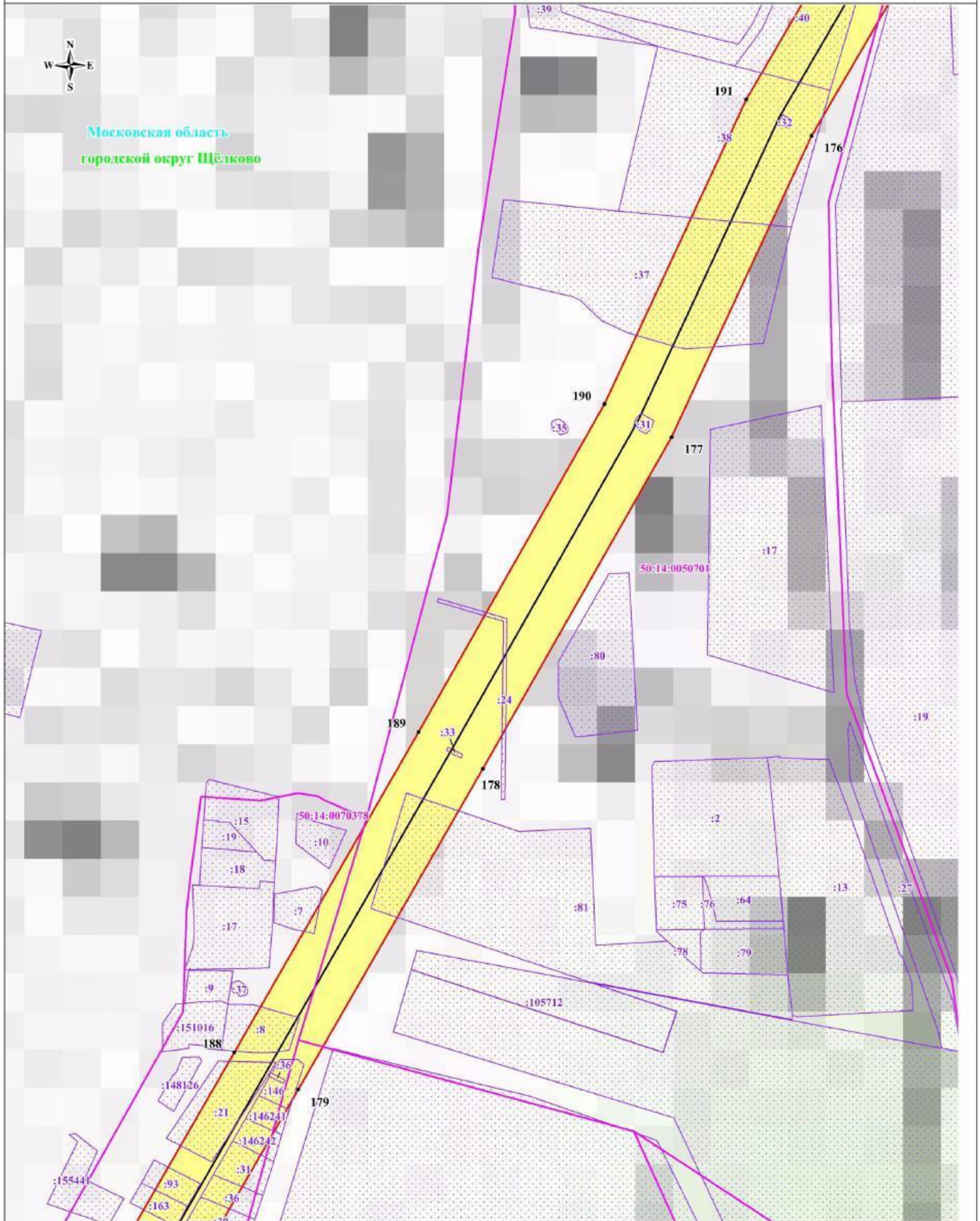
-  - обозначение границы охранной зоны линии электропередачи
-  1 - обозначение характерной точки границы публичного сервитута
-  50:14:0030447 - обозначение номера кадастрового квартала
-  :270 - обозначение кадастрового номера земельного участка
-  городской округ Щёлково - обозначение городского округа
-  Московская область - обозначение субъекта






Схема расположения границ публичного сервитута



Выноска №17

Масштаб: 1:2000

Используемые условные знаки и обозначения:

-  - обозначение границы публичного сервитута
-  - обозначение границы земельного участка
-  - обозначение границы кадастрового квартала
-  - обозначение линии электропередачи
-  - обозначение границы муниципального образования







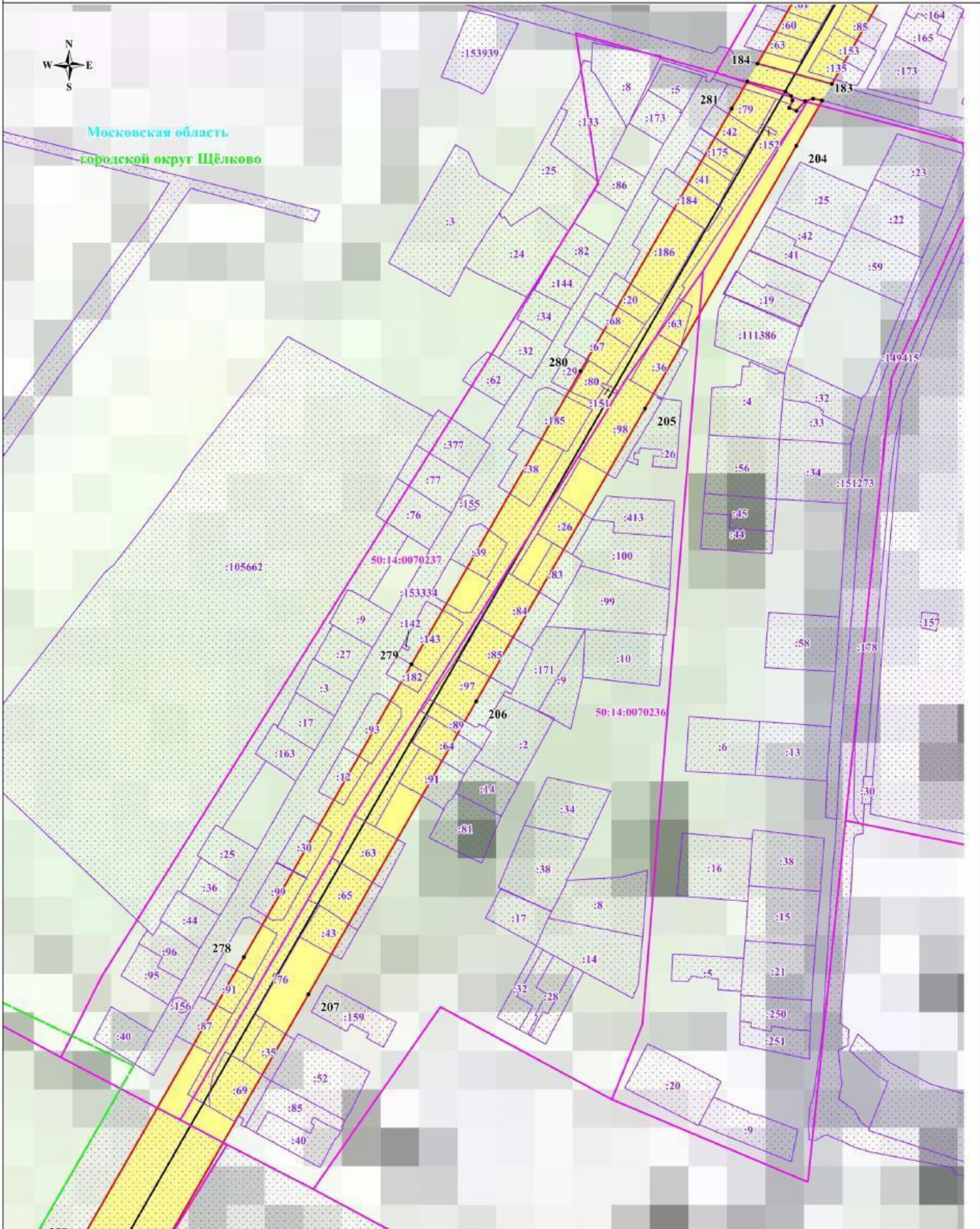
-  - обозначение границы охранной зоны линии электропередачи
-  1 - обозначение характерной точки границы публичного сервитута
-  50:14:0030447 - обозначение номера кадастрового квартала
-  :270 - обозначение кадастрового номера земельного участка
-  городской округ Щёлково - обозначение городского округа
-  Московская область - обозначение субъекта

Схема расположения границ публичного сервитута



Схема расположения границ публичного сервитута



Выноска №19

Масштаб: 1:2000

Используемые условные знаки и обозначения:








- | | | | |
|--|--|---|--|
|  | - обозначение границы публичного сервитута |  | - обозначение границы охранной зоны линии электропередачи |
|  | - обозначение границы земельного участка |  | - обозначение характерной точки границы публичного сервитута |
|  | - обозначение границы кадастрового квартала | 50:14:0030447 | - обозначение номера кадастрового квартала |
|  | - обозначение линии электропередачи | :270 | - обозначение кадастрового номера земельного участка |
|  | - обозначение границы муниципального образования | городской округ | - обозначение городского округа |
| | | Щёлково | |
| | | Московская область | - обозначение субъекта |

Схема расположения границ публичного сервитута



Московская область
городской округ Королёв

50:45:0041001

Московская область
городской округ Щёлково

50:14:0040101

274

211

275

210

276

209

277






208



Масштаб: 1:2000

Выноска №20

Используемые условные знаки и обозначения:

-  - обозначение границы публичного сервитута
-  - обозначение границы земельного участка
-  - обозначение границы кадастрового квартала
-  - обозначение линии электропередачи
-  - обозначение границы муниципального образования



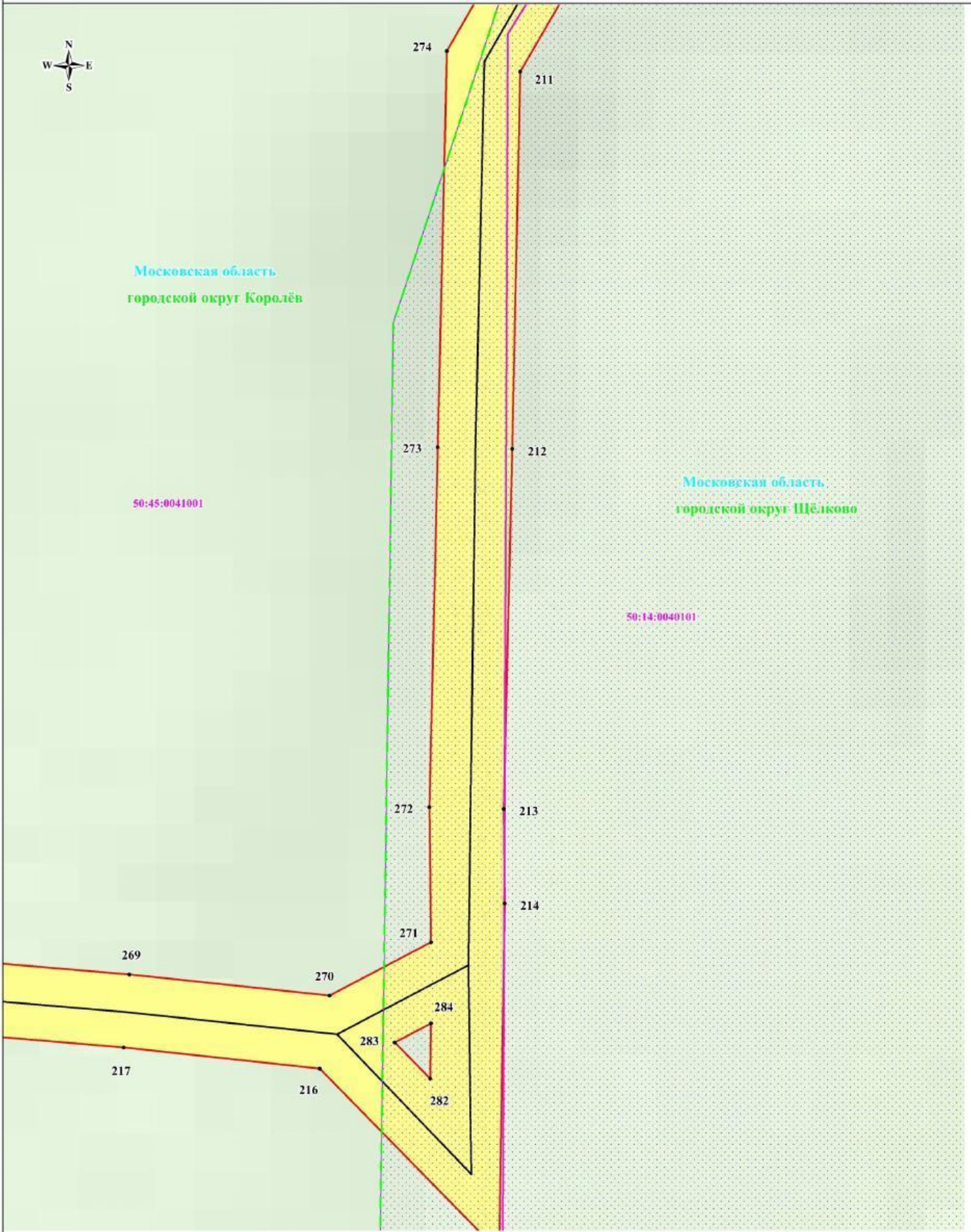
-  - обозначение границы охранной зоны линии электропередачи
-  1 - обозначение характерной точки границы публичного сервитута
- 50:14:0030447:270 - обозначение номера кадастрового квартала
- городской округ Щёлково - обозначение кадастрового номера земельного участка
- Московская область - обозначение городского округа
- Московская область - обозначение субъекта

Схема расположения границ публичного сервитута



Выноска №21

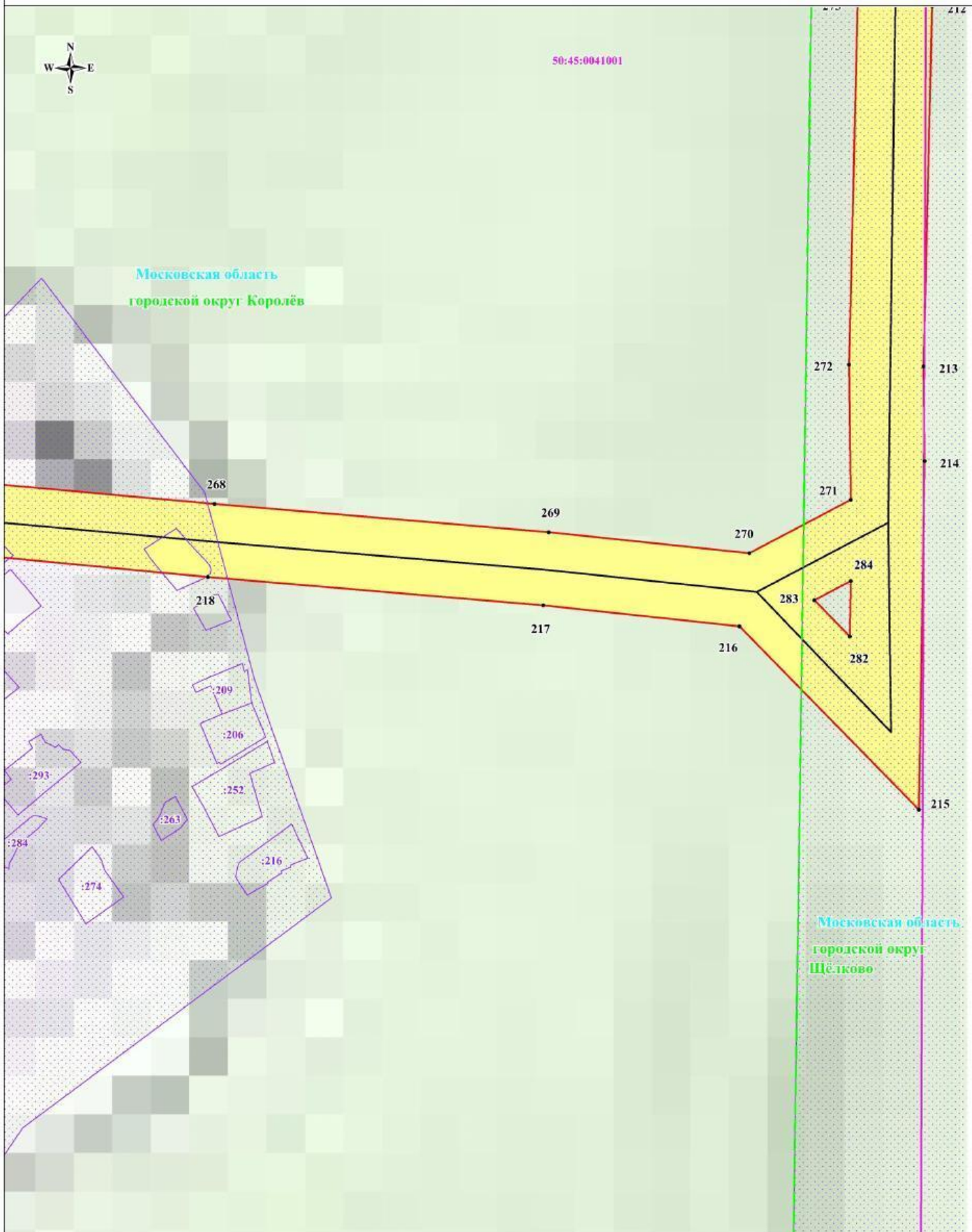
Масштаб: 1:2000

Используемые условные знаки и обозначения:

- обозначение границы публичного сервитута
- обозначение границы земельного участка
- обозначение границы кадастрового квартала
- обозначение линии электропередачи
- обозначение границы муниципального образования

- обозначение границы охранной зоны линии электропередачи
- обозначение характерной точки границы публичного сервитута
- 50:14:0030447 - обозначение номера кадастрового квартала
- :270 - обозначение кадастрового номера земельного участка
- городской округ Щёлково - обозначение городского округа
- Московская область - обозначение субъекта

Схема расположения границ публичного сервитута



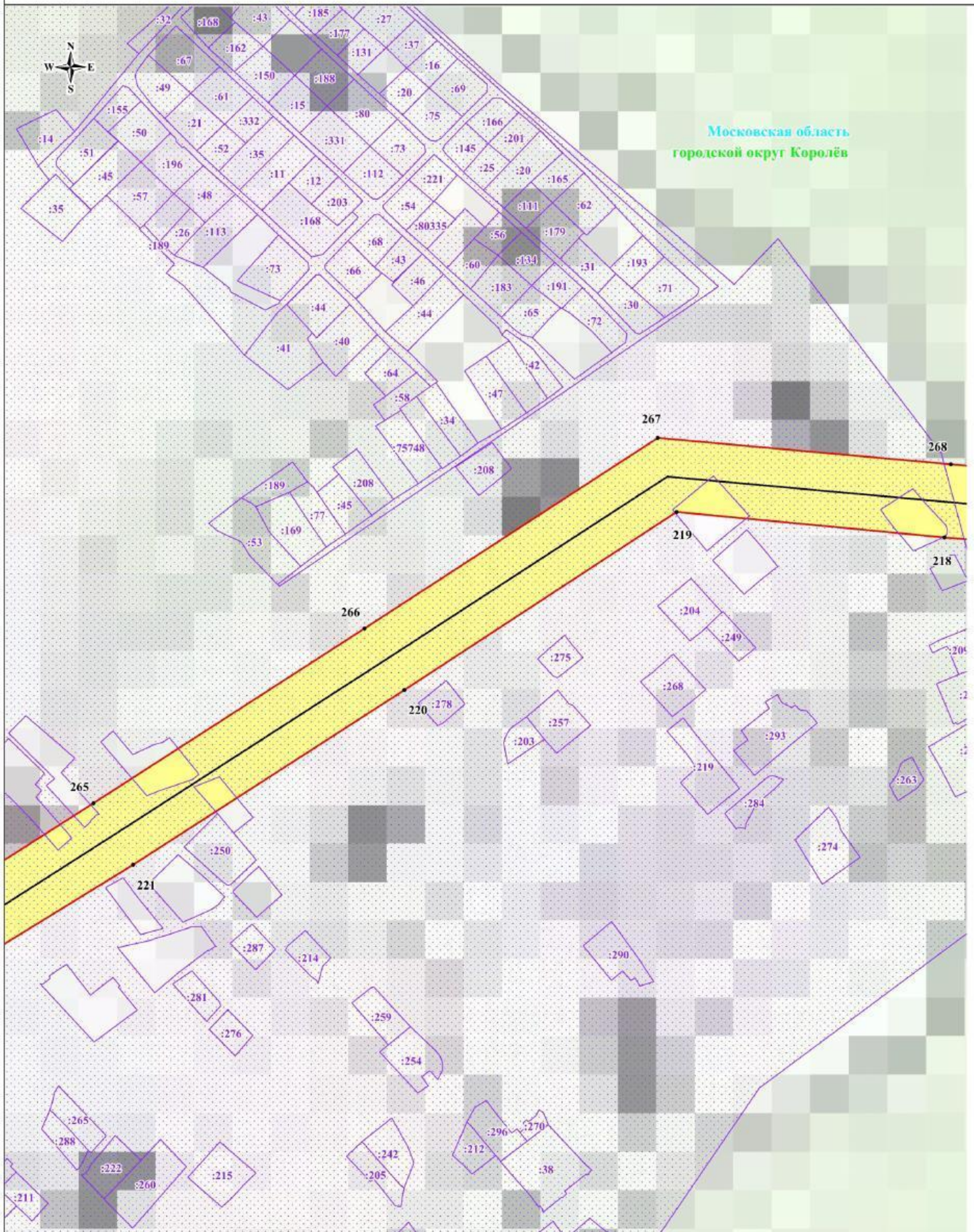
Выноска №22

Масштаб: 1:2000

Используемые условные знаки и обозначения:

- | | | | |
|--|--|----------------------------|--|
| | - обозначение границы публичного сервитута | | - обозначение границы охранной зоны линии электропередачи |
| | - обозначение границы земельного участка | | - обозначение характерной точки границы публичного сервитута |
| | - обозначение границы кадастрового квартала | 50:14:0030447 | - обозначение номера кадастрового квартала |
| | - обозначение линии электропередачи | :270 | - обозначение кадастрового номера земельного участка |
| | - обозначение границы муниципального образования | городской округ
Щёлково | - обозначение городского округа |
| | | Московская область | - обозначение субъекта |

Схема расположения границ публичного сервитута








Московская область
городской округ Королёв

Выписка №23

Масштаб: 1:2000

Используемые условные знаки и обозначения:

-  - обозначение границы публичного сервитута
-  - обозначение границы земельного участка
-  - обозначение границы кадастрового квартала
-  - обозначение линии электропередачи
-  - обозначение границы муниципального образования







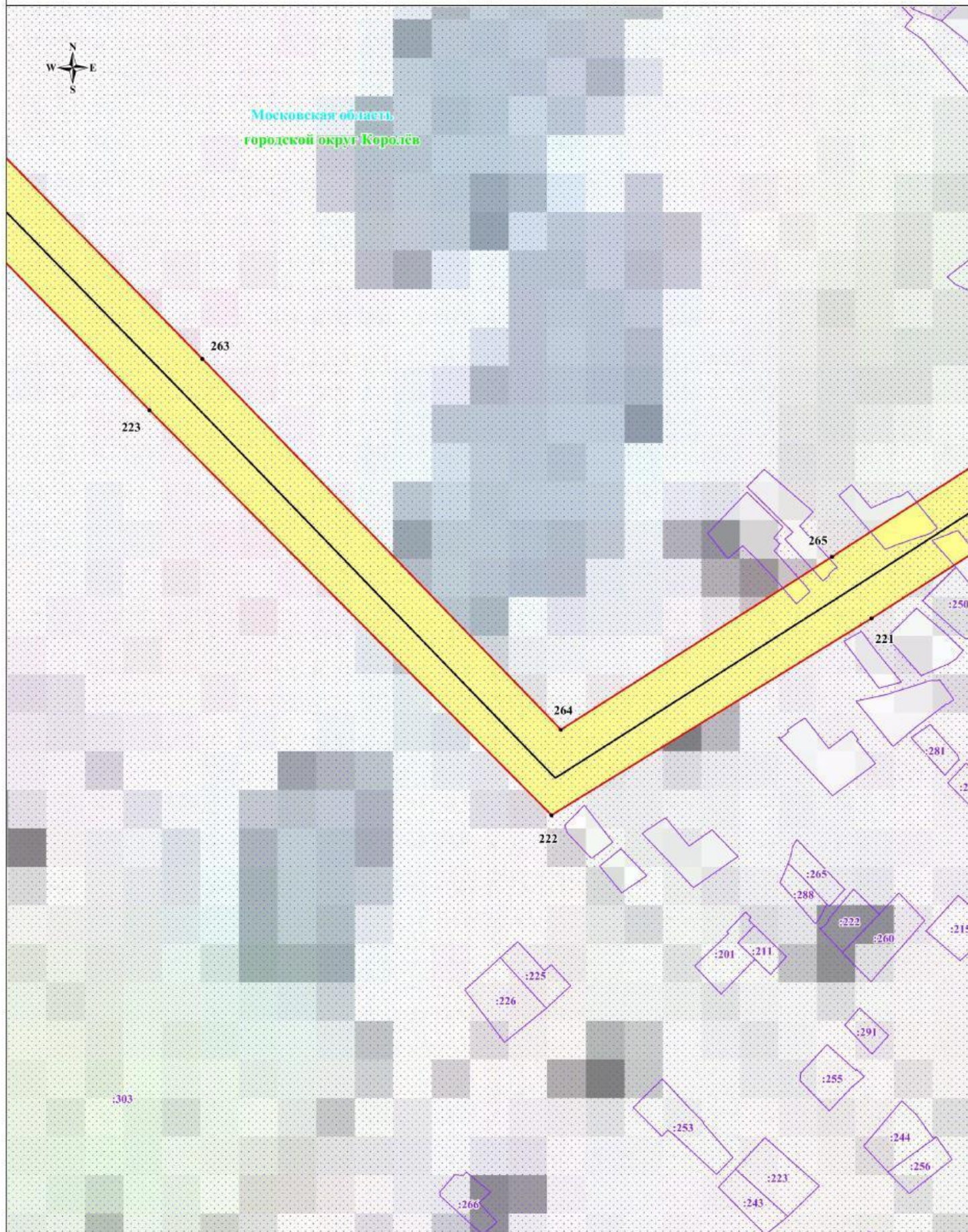
-  - обозначение границы охранной зоны линии электропередачи
-  - обозначение характерной точки границы публичного сервитута
-  50:14:0030447 - обозначение номера кадастрового квартала
-  :270 - обозначение кадастрового номера земельного участка
-  городской округ Щёлково - обозначение городского округа
-  Московская область - обозначение субъекта






Схема расположения границ публичного сервитута



Выноска №24

Масштаб: 1:2000

Используемые условные знаки и обозначения:

-  - обозначение границы публичного сервитута
-  - обозначение границы земельного участка
-  - обозначение границы кадастрового квартала
-  - обозначение линии электропередачи
-  - обозначение границы муниципального образования







-  - обозначение границы охранной зоны линии электропередачи
-  - обозначение характерной точки границы публичного сервитута
-  50:14:0030447 - обозначение номера кадастрового квартала
-  :270 - обозначение кадастрового номера земельного участка
-  городской округ Щёлково - обозначение городского округа
-  Московская область - обозначение субъекта

Схема расположения границ публичного сервитута



Выноска №25

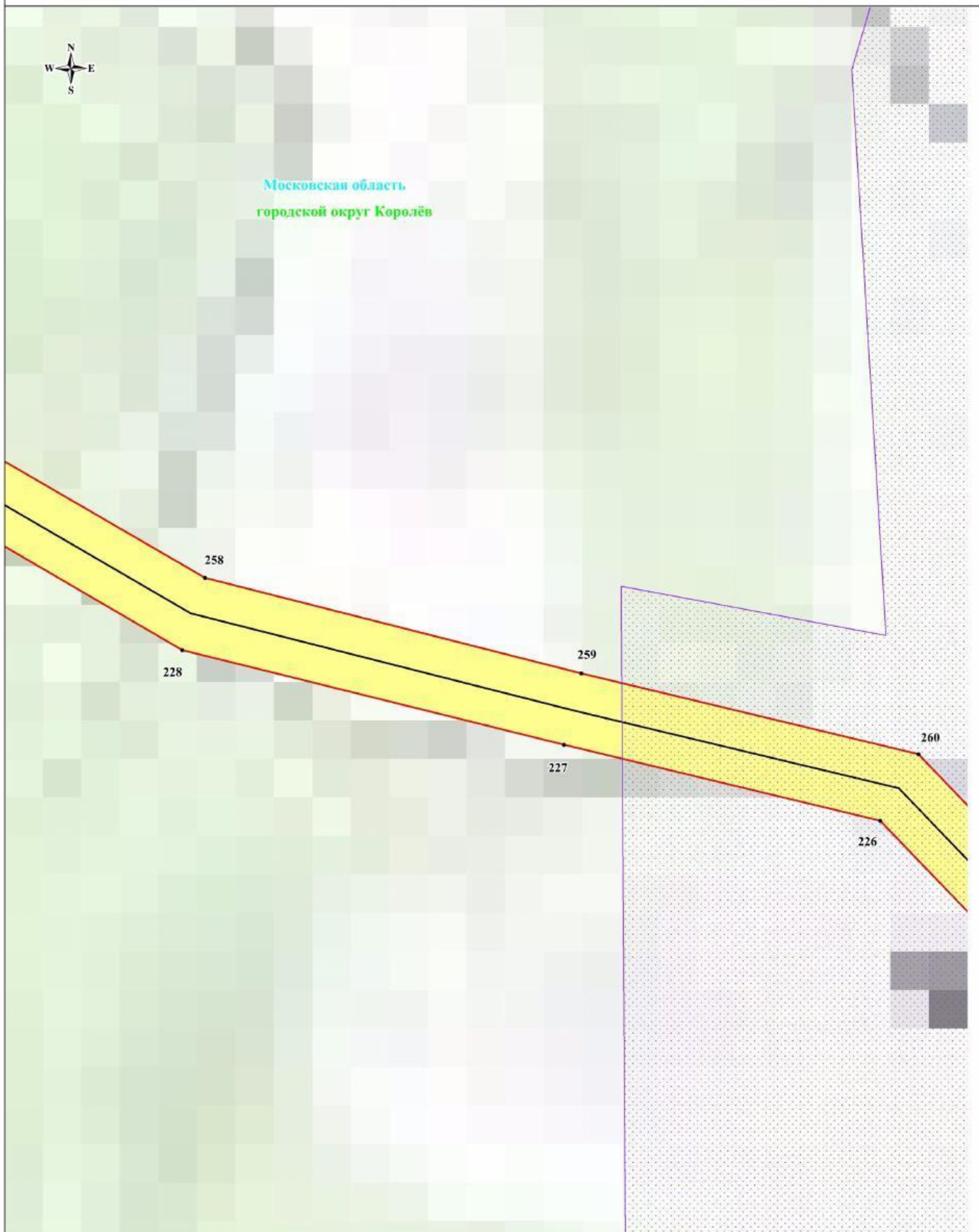
Масштаб: 1:2000

Используемые условные знаки и обозначения:

- обозначение границы публичного сервитута
- обозначение границы земельного участка
- обозначение границы кадастрового квартала
- обозначение линии электропередачи
- обозначение границы муниципального образования

- обозначение границы охранной зоны линии электропередачи
- обозначение характерной точки границы публичного сервитута
- 50:14:0030447 - обозначение номера кадастрового квартала
- :270 - обозначение кадастрового номера земельного участка
- городской округ Щёлково - обозначение городского округа
- Московская область - обозначение субъекта






Схема расположения границ публичного сервитута



Масштаб: 1:2000

Выноска №26

Используемые условные знаки и обозначения:

-  - обозначение границы публичного сервитута
-  - обозначение границы земельного участка
-  - обозначение границы кадастрового квартала
-  - обозначение линии электропередачи
-  - обозначение границы муниципального образования



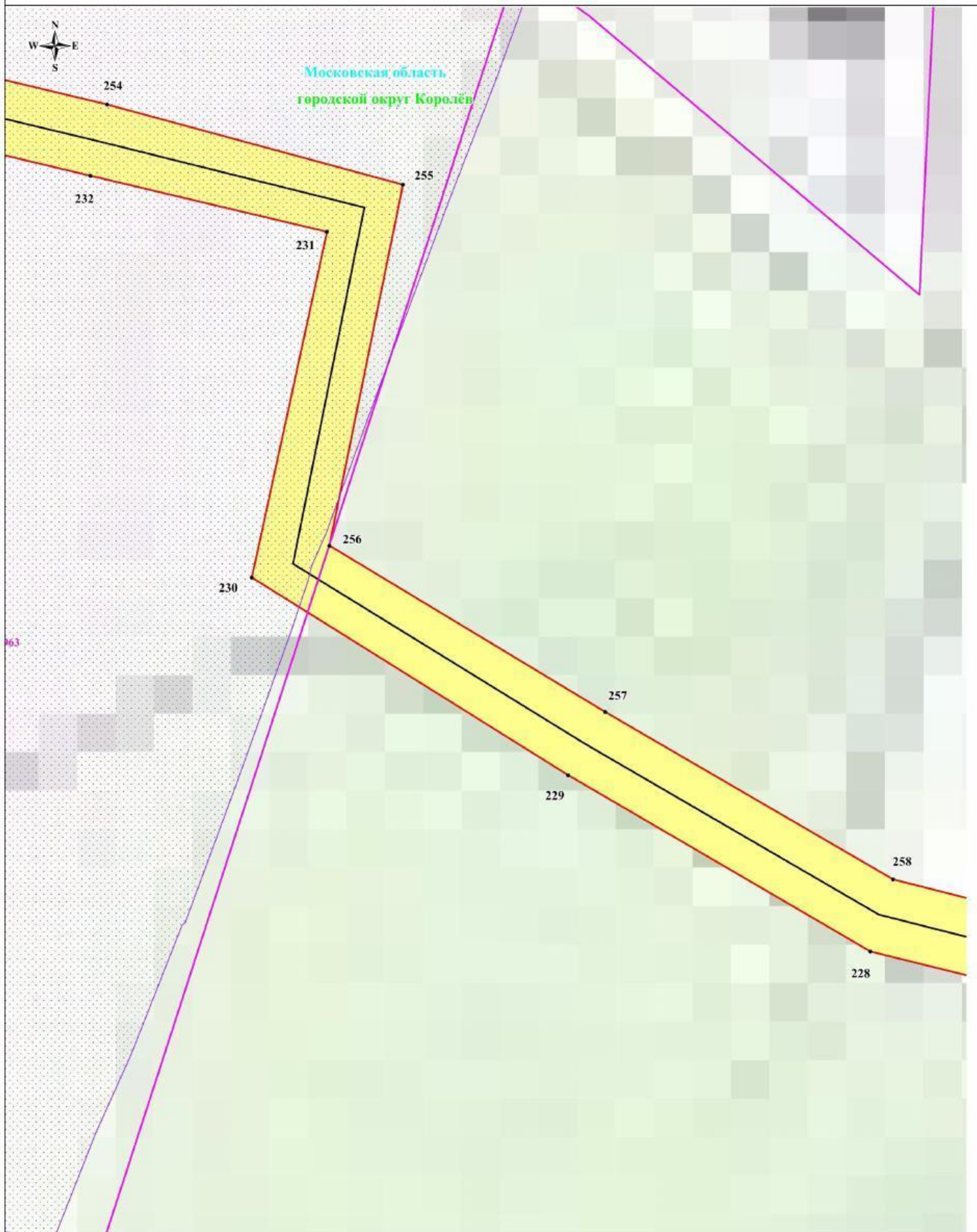
-  - обозначение границы охранной зоны линии электропередачи
-  - обозначение характерной точки границы публичного сервитута
- 50:14:0030447**
:270 - обозначение номера кадастрового квартала
- городской округ Щёлково** - обозначение кадастрового номера земельного участка
- Московская область** - обозначение городского округа
- обозначение субъекта

Схема расположения границ публичного сервитута



Выноска №27

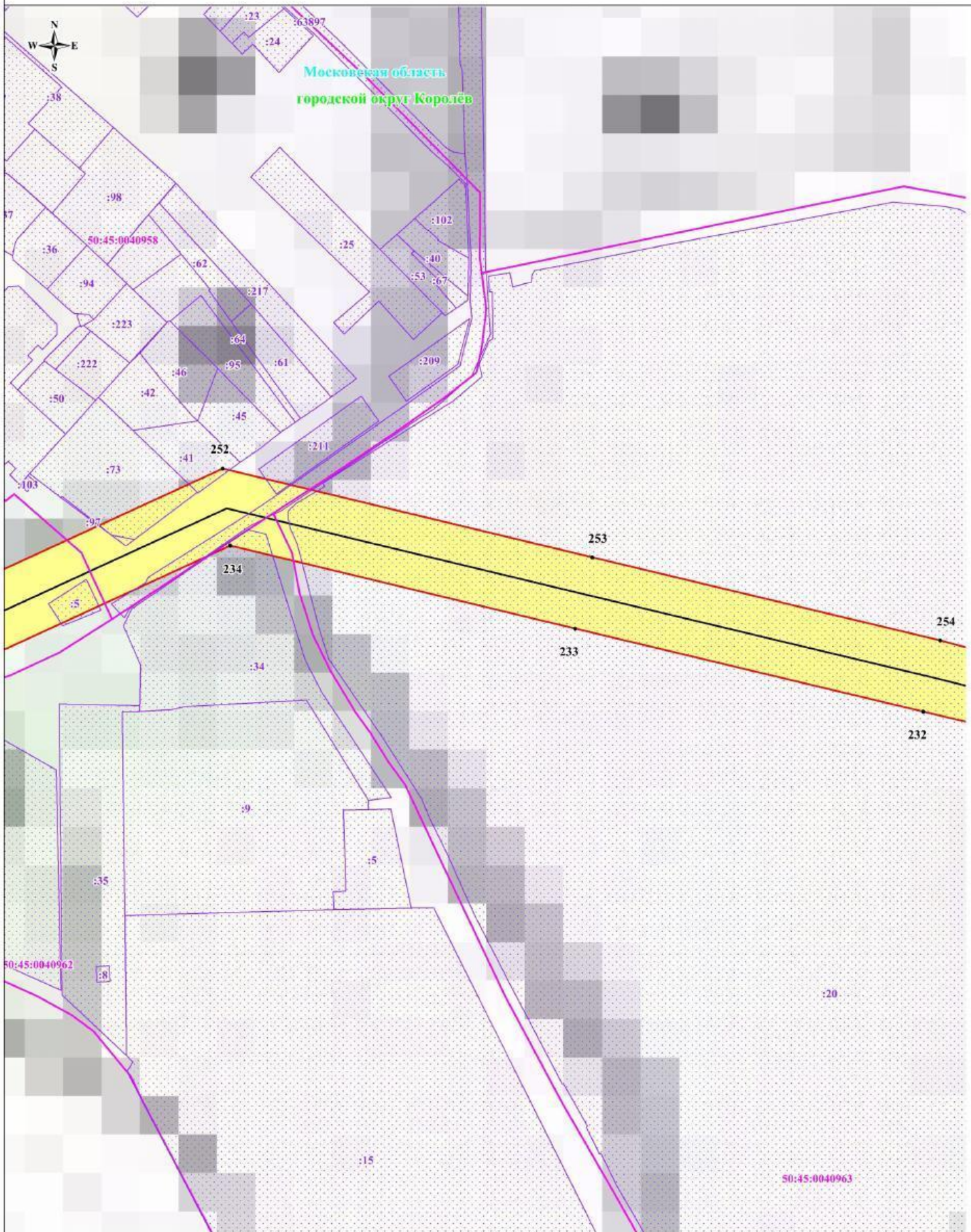
Масштаб: 1:2000

Используемые условные знаки и обозначения:

- обозначение границы публичного сервитута
- обозначение границы земельного участка
- обозначение границы кадастрового квартала
- обозначение линии электропередачи
- обозначение границы муниципального образования

- обозначение границы охранной зоны линии электропередачи
- 1 - обозначение характерной точки границы публичного сервитута
- 50:14:0030447 - обозначение номера кадастрового квартала
- :270 - обозначение кадастрового номера земельного участка
- городской округ Щёлково - обозначение городского округа
- Московская область - обозначение субъекта






Схема расположения границ публичного сервитута



Выноска №28

Масштаб: 1:2000

Используемые условные знаки и обозначения:

-  - обозначение границы публичного сервитута
-  - обозначение границы земельного участка
-  - обозначение границы кадастрового квартала
-  - обозначение линии электропередачи
-  - обозначение границы муниципального образования

 1
50:14:0030447
:270
городской округ
Щёлково
Московская область


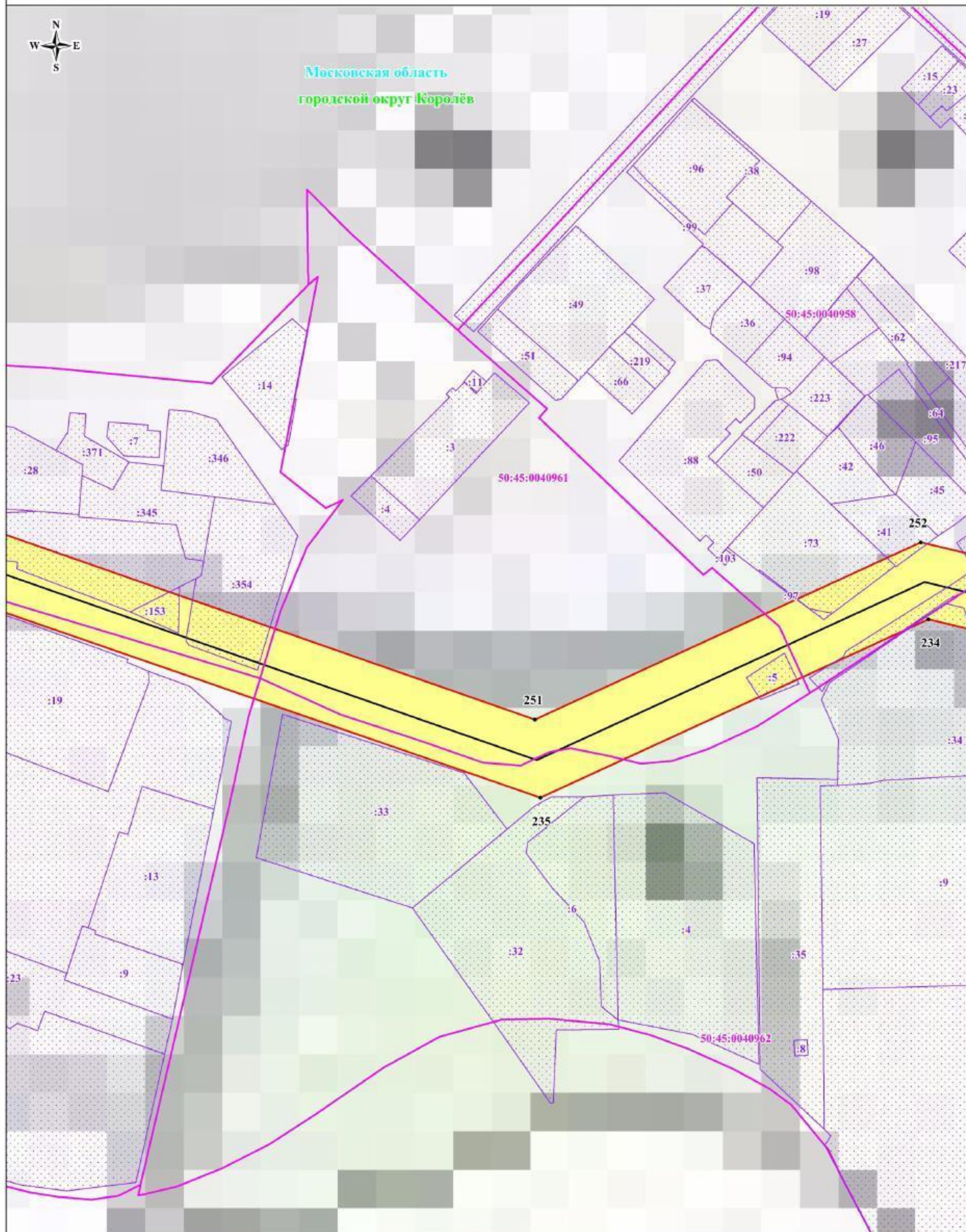
-  - обозначение границы охранной зоны линии электропередачи
- 1 - обозначение характерной точки границы публичного сервитута
- 50:14:0030447 - обозначение номера кадастрового квартала
- :270 - обозначение кадастрового номера земельного участка
- городской округ - обозначение городского округа
- Щёлково - обозначение субъекта
- Московская область - обозначение субъекта

Схема расположения границ публичного сервитута








Московская область
городской округ Королёв



Выноска №29

Масштаб: 1:2000

Используемые условные знаки и обозначения:

-  - обозначение границы публичного сервитута
-  - обозначение границы земельного участка
-  - обозначение границы кадастрового квартала
-  - обозначение линии электропередачи
-  - обозначение границы муниципального образования







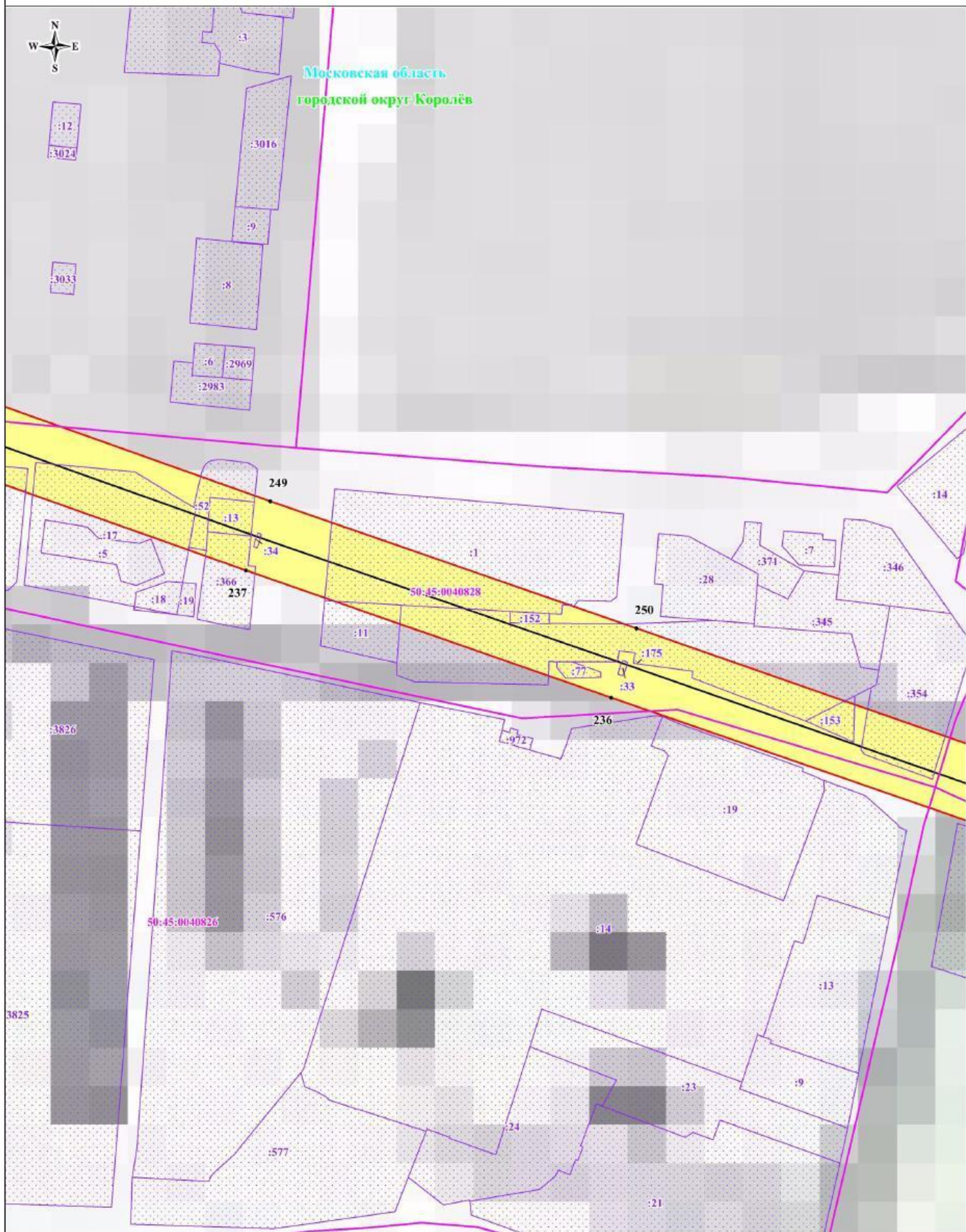
-  - обозначение границы охранной зоны линии электропередачи
-  1 - обозначение характерной точки границы публичного сервитута
-  50:14:0030447 - обозначение номера кадастрового квартала
-  :270 - обозначение кадастрового номера земельного участка
-  городской округ Щёлково - обозначение городского округа
-  Московская область - обозначение субъекта






Схема расположения границ публичного сервитута



Выноска №30

Масштаб: 1:2000

Используемые условные знаки и обозначения:

-  - обозначение границы публичного сервитута
-  - обозначение границы земельного участка
-  - обозначение границы кадастрового квартала
-  - обозначение линии электропередачи
-  - обозначение границы муниципального образования







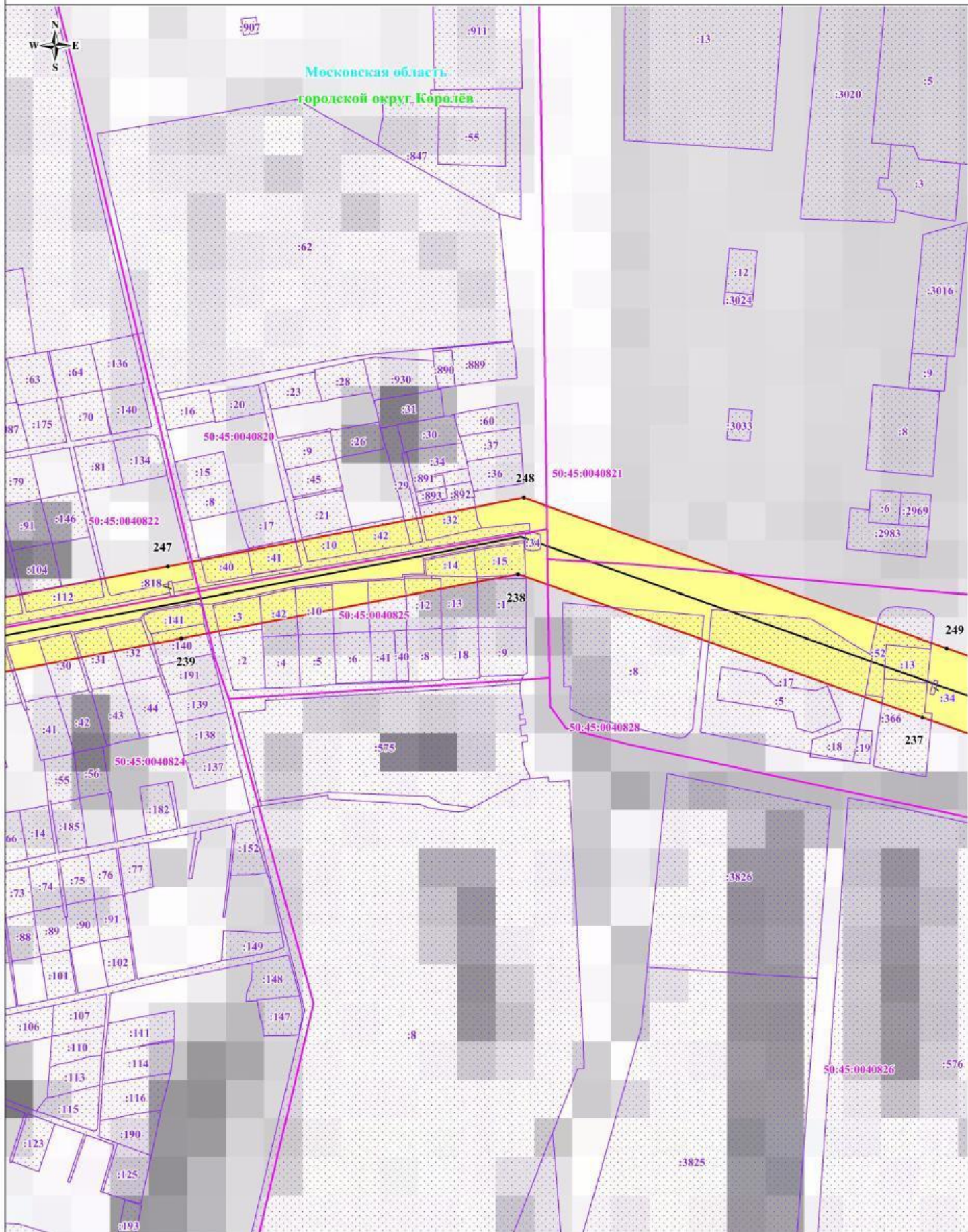
-  - обозначение границы охранной зоны линии электропередачи
-  • 1 - обозначение характерной точки границы публичного сервитута
-  50:14:0030447 - обозначение номера кадастрового квартала
-  :270 - обозначение кадастрового номера земельного участка
-  городской округ Щёлково - обозначение городского округа
-  Московская область - обозначение субъекта

Схема расположения границ публичного сервитута



Выписка №31

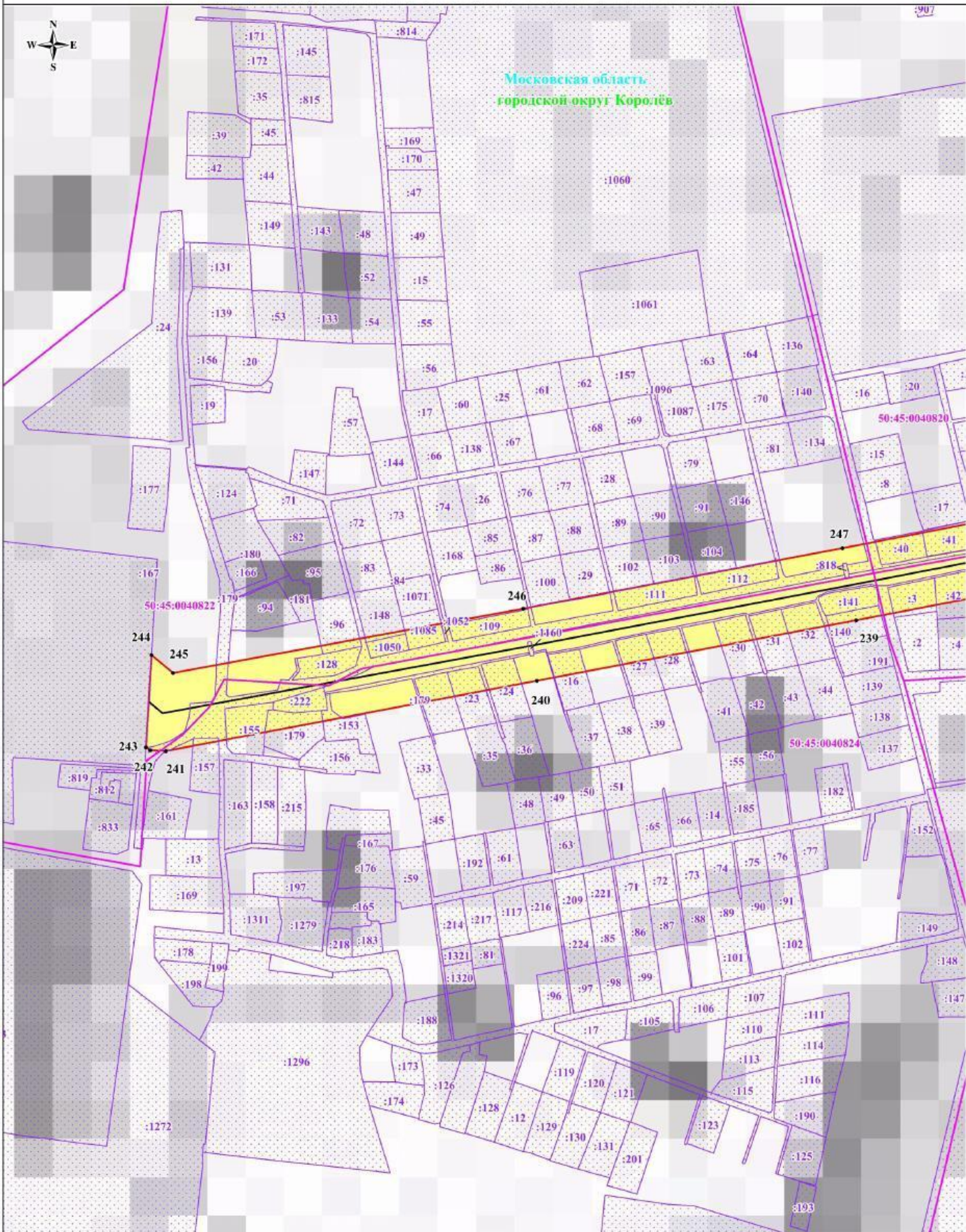
Масштаб: 1:2000

Используемые условные знаки и обозначения:

- обозначение границы публичного сервитута
- обозначение границы земельного участка
- обозначение границы кадастрового квартала
- обозначение линии электропередачи
- обозначение границы муниципального образования

- обозначение границы охранной зоны линии электропередачи
- обозначение характерной точки границы публичного сервитута
- 50:14:0030447
:270 - обозначение номера кадастрового квартала
- городской округ Щёлково - обозначение кадастрового номера земельного участка
- Московская область - обозначение городского округа
- 1 - обозначение субъекта






Схема расположения границ публичного сервитута









Выноски №32

Масштаб: 1:2000

Используемые условные знаки и обозначения:

-  - обозначение границы публичного сервитута
-  - обозначение границы земельного участка
-  - обозначение границы кадастрового квартала
-  - обозначение линии электропередачи
-  - обозначение границы муниципального образования

-  - обозначение границы охранной зоны линии электропередачи
-  - обозначение характерной точки границы публичного сервитута
-  50:14:0030447 - обозначение номера кадастрового квартала
-  :270 - обозначение кадастрового номера земельного участка
-  городской округ Щёлково - обозначение городского округа
-  Московская область - обозначение субъекта