«Уверждено»
Постановлением Администрации
городского округа Щёлково
Московской области
от 03.06.2019 № 2249

СХЕМА РАЗМЕЩЕНИЯ РЕКЛАМНЫХ КОНСТРУКЦИЙ НА ТЕРРИТОРИИ ГОРОДСКОГО ОКРУГА ЩЁЛКОВО МОСКОВСКОЙ ОБЛАСТИ

Согласовано

_____
Главное управление
по информационной политике
Московской области
«19» апреля 2019г.

Общая схема Щёлковского Муниципального района

УСЛОВНЫЕ ОБОЗНАЧЕНИЯ:

Отдельно стоящая щитовая двусторонняя рекламная конструкция, имеющая статичные рекламные поля 3х6м. и внешний подсвет обеих сторон.

Отдельно стоящая двусторонняя рекламная конструкция типа Ситиборд, имеющих рекламные поля 2,7х3,7м. и внутренний подсвет обеих сторон.

Отдельно стоящая щитовая двусторонняя рекламная конструкция, светодиодный экран.

Отдельно стоящая щитовая двусторонняя рекламная конструкция типа Суперсайт, имеющая статичные рекламные поля 5х15м. и внешний подсвет обеих сторон.

Отдельно стоящая рекламная конструкция, стелла с внутренним подсветом.

Отдельно стоящая рекламная конструкция, пиллар.

Отдельно стоящая рекламная конструкция, имеющая статичные рекламные поля 1,2х1,8м.

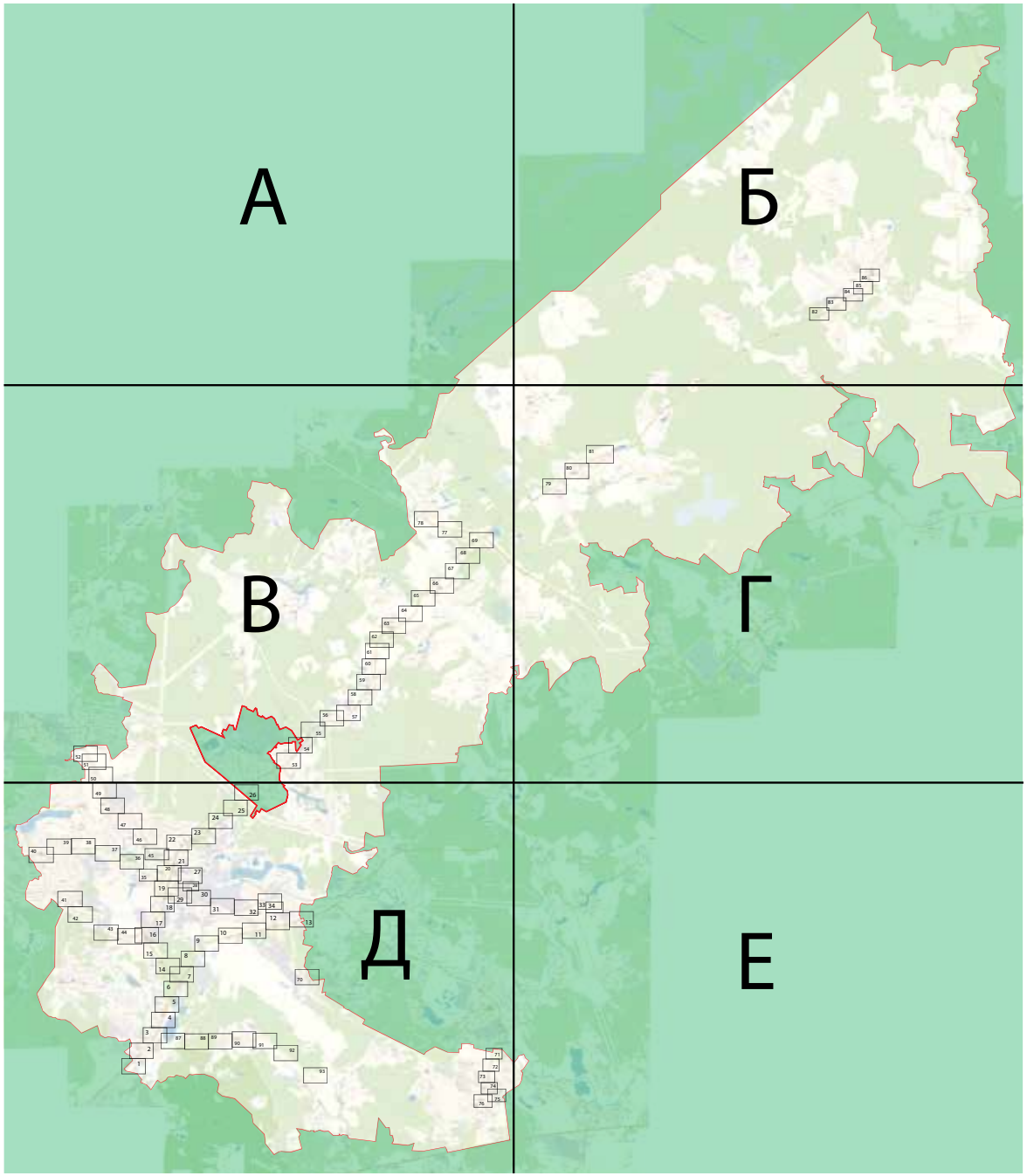

Сектор А с разбивкой по квадратам



Сектор Б с разбивкой по квадратам

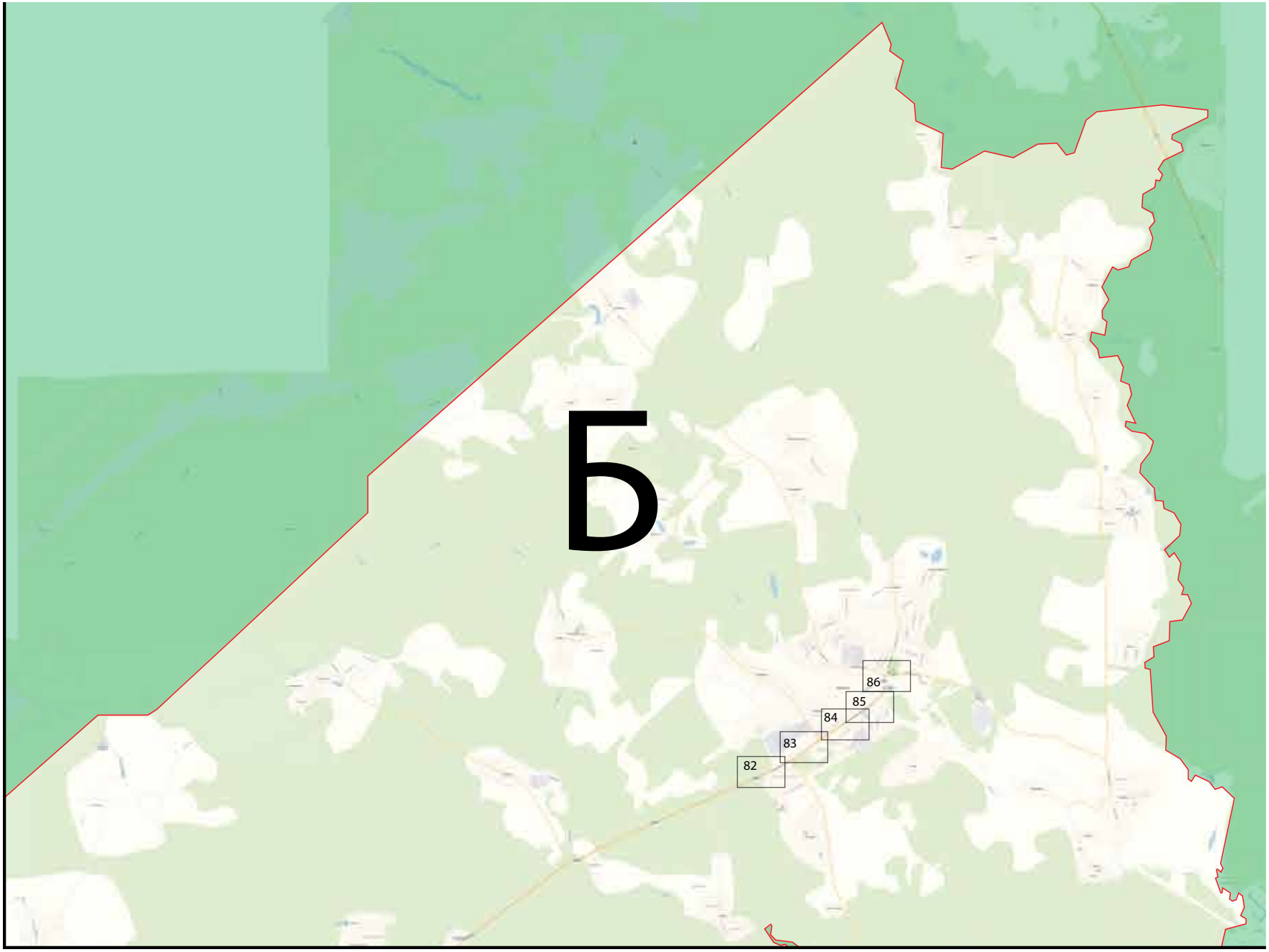

Сектор В с разбивкой по квадратам

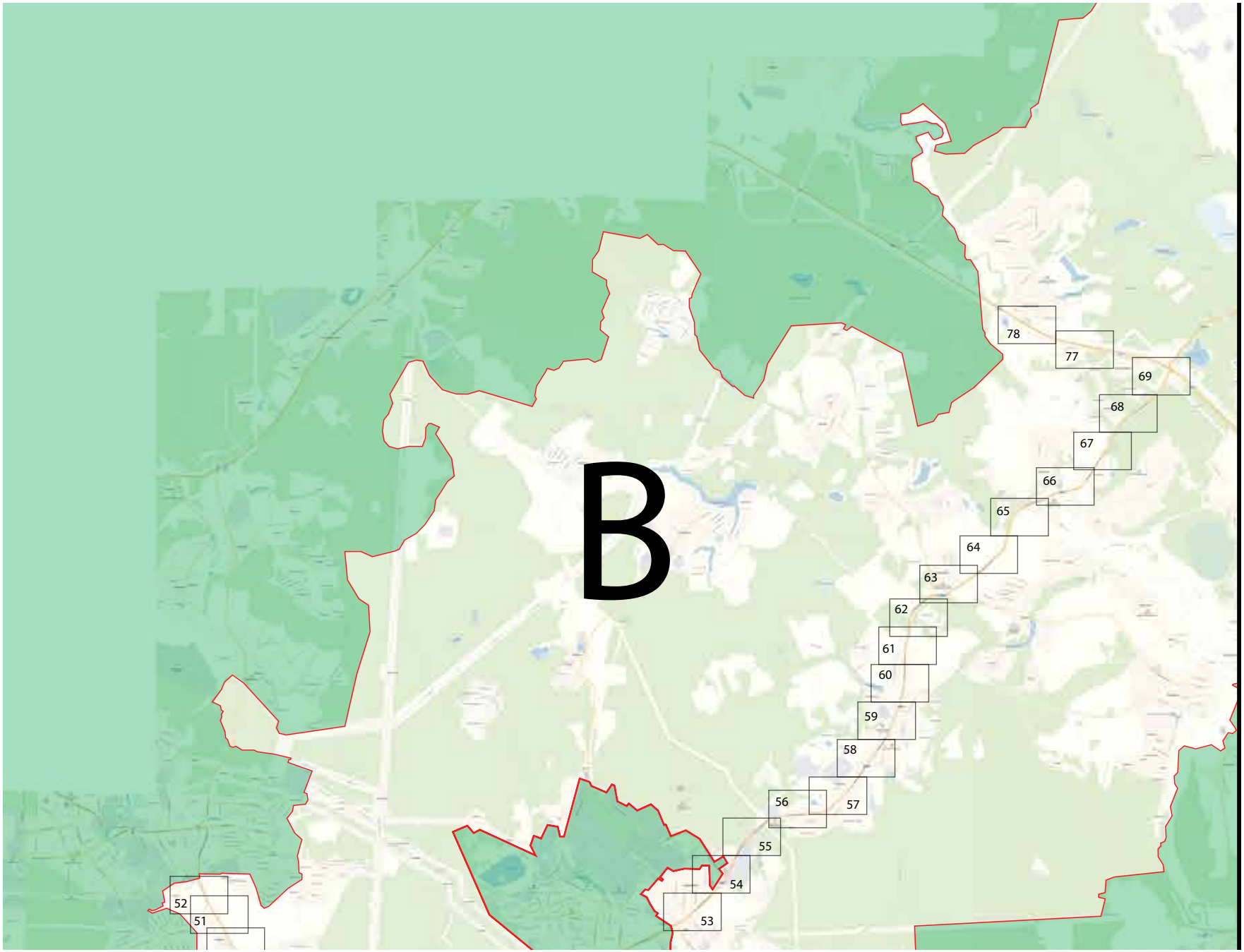

Сектор Г с разбивкой по квадратам

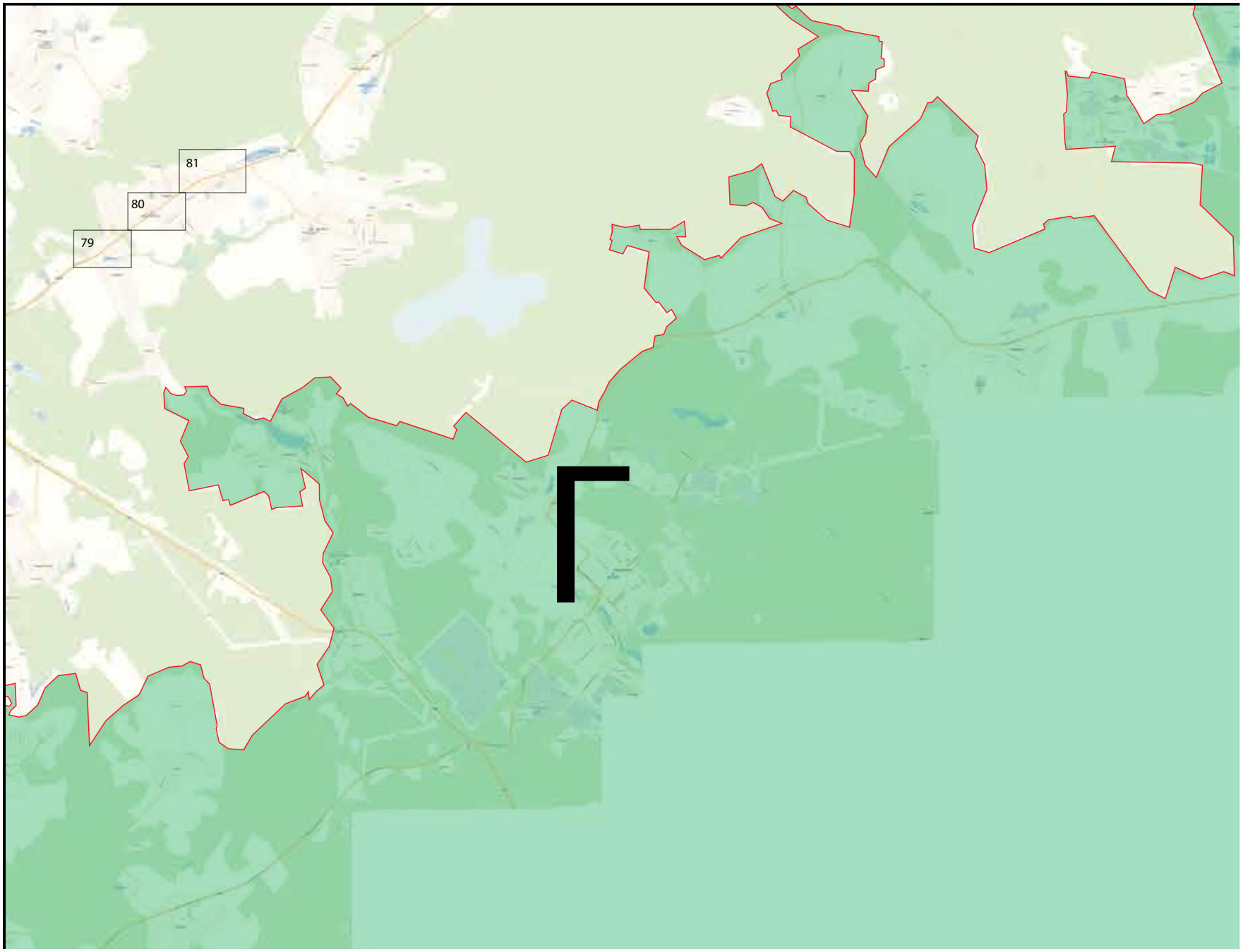

Сектор Д с разбивкой по квадратам

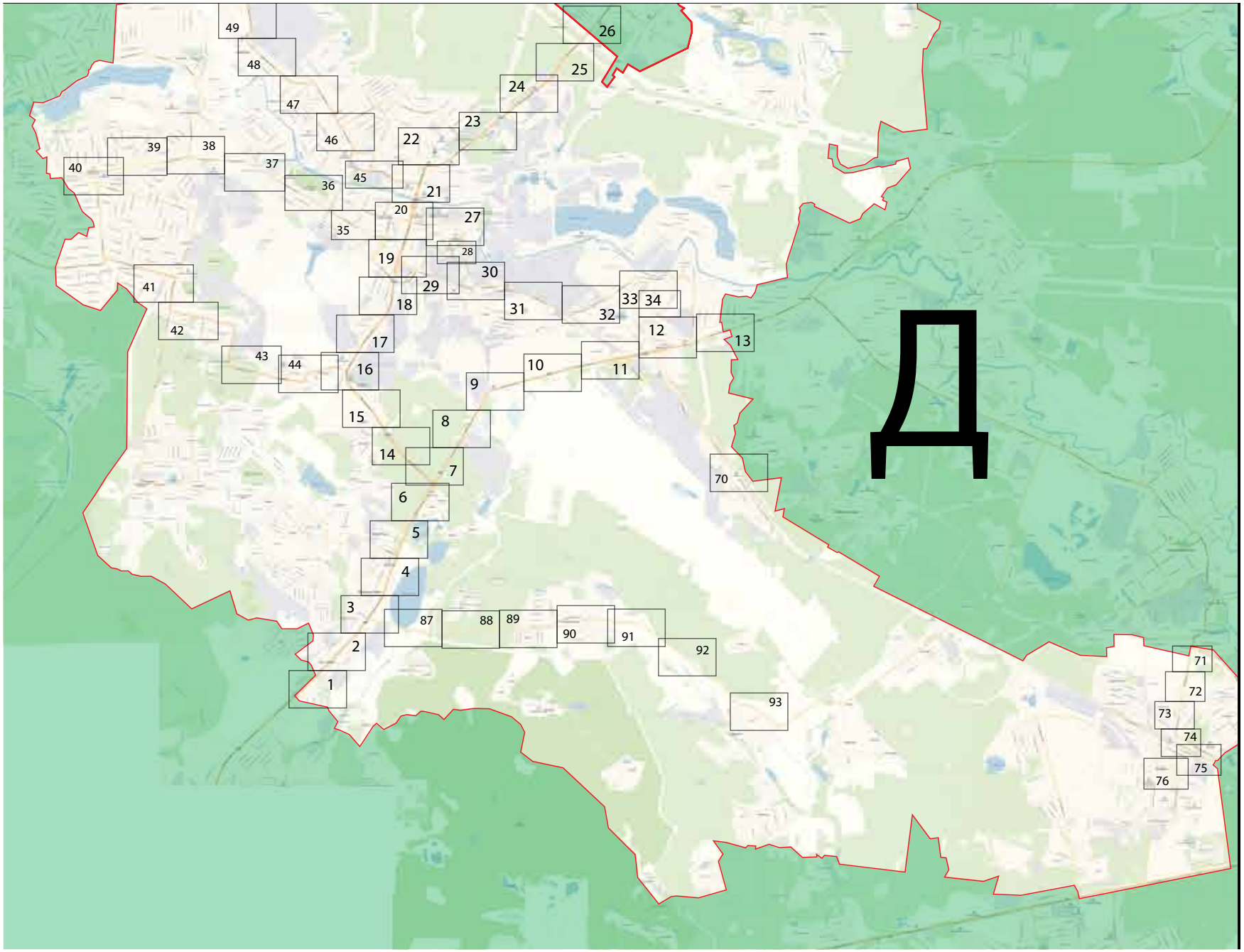

Сектор Е с разбивкой по квадратам

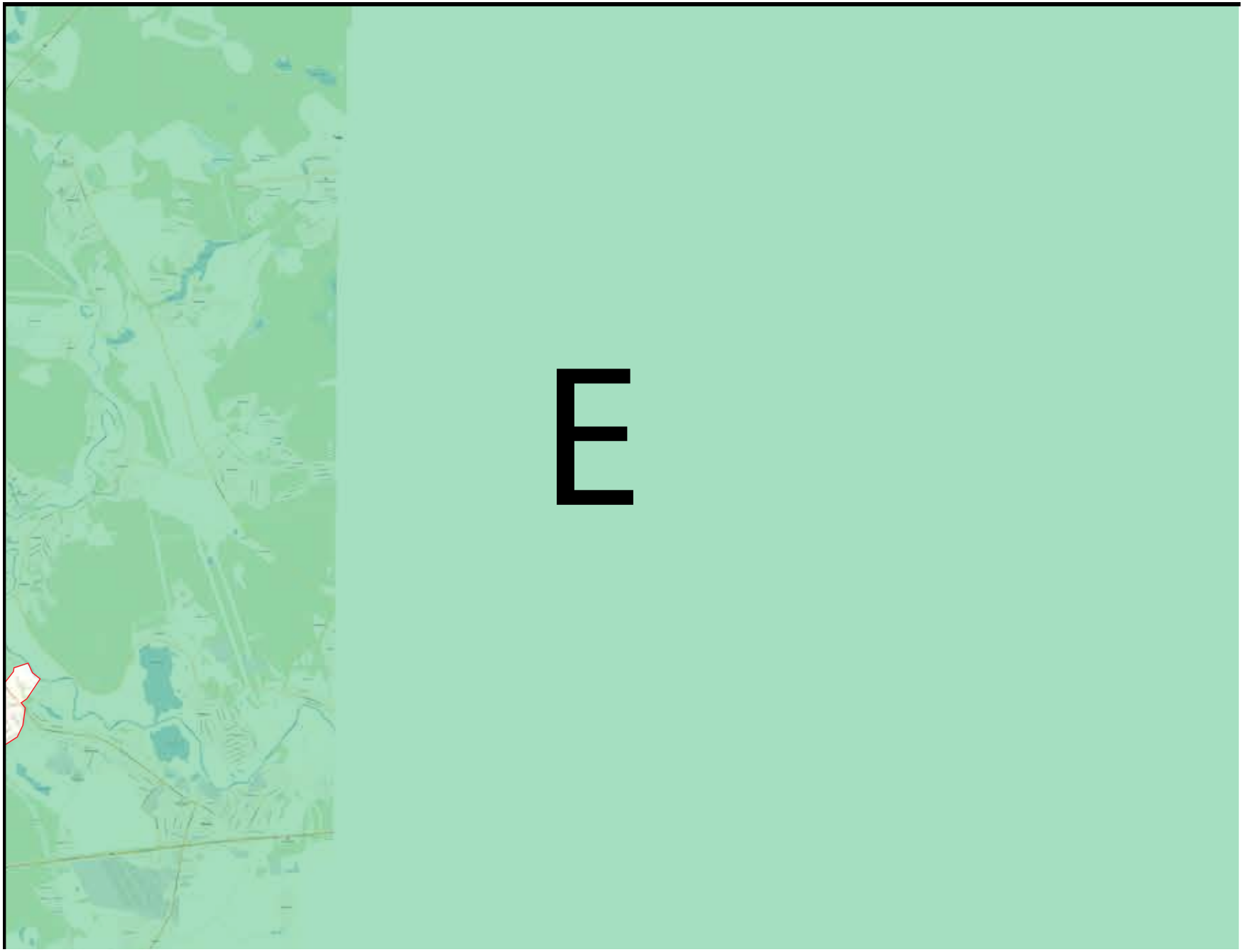

Квадрат № 1

Квадрат № 2

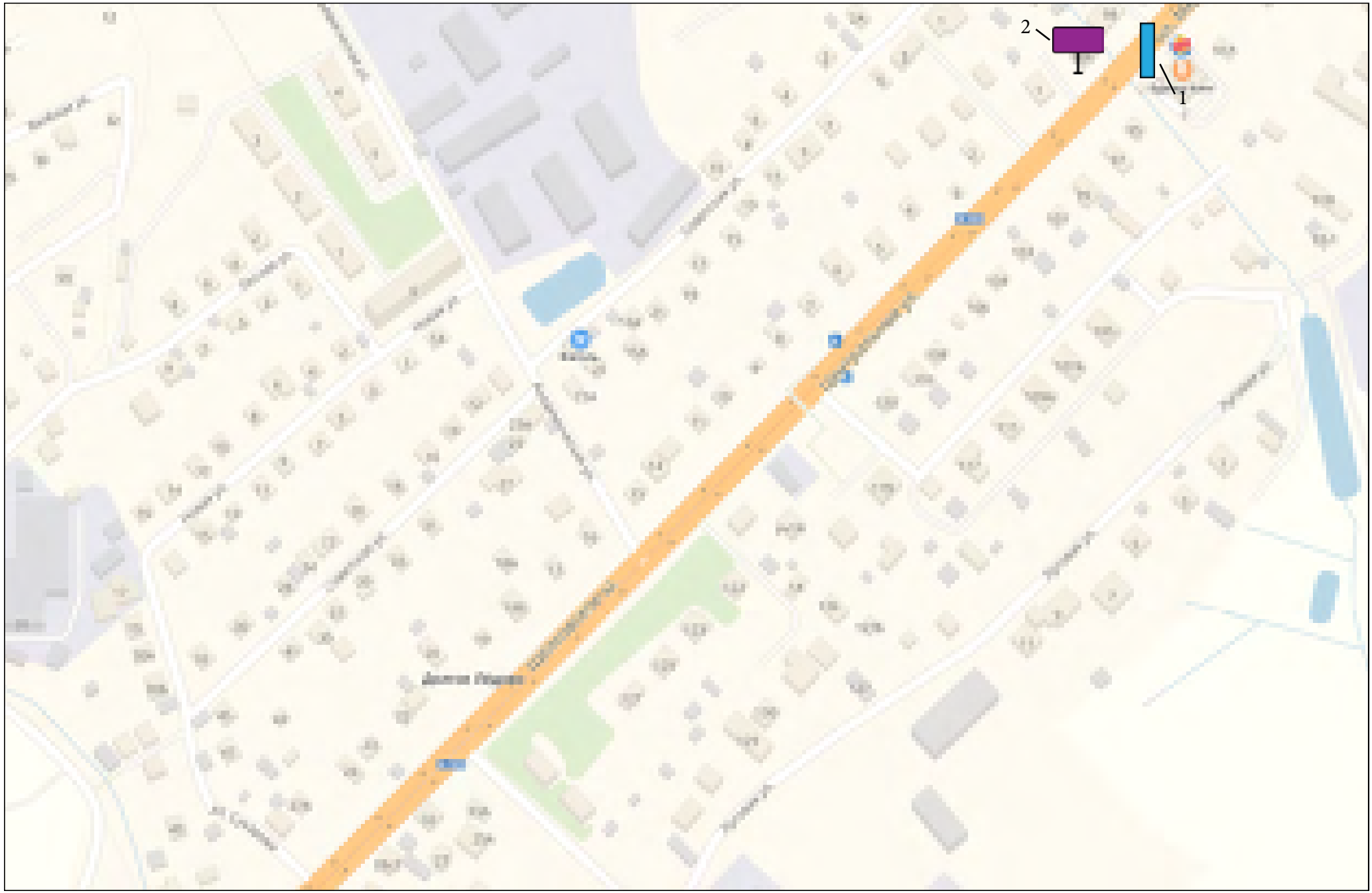

Квадрат № 3

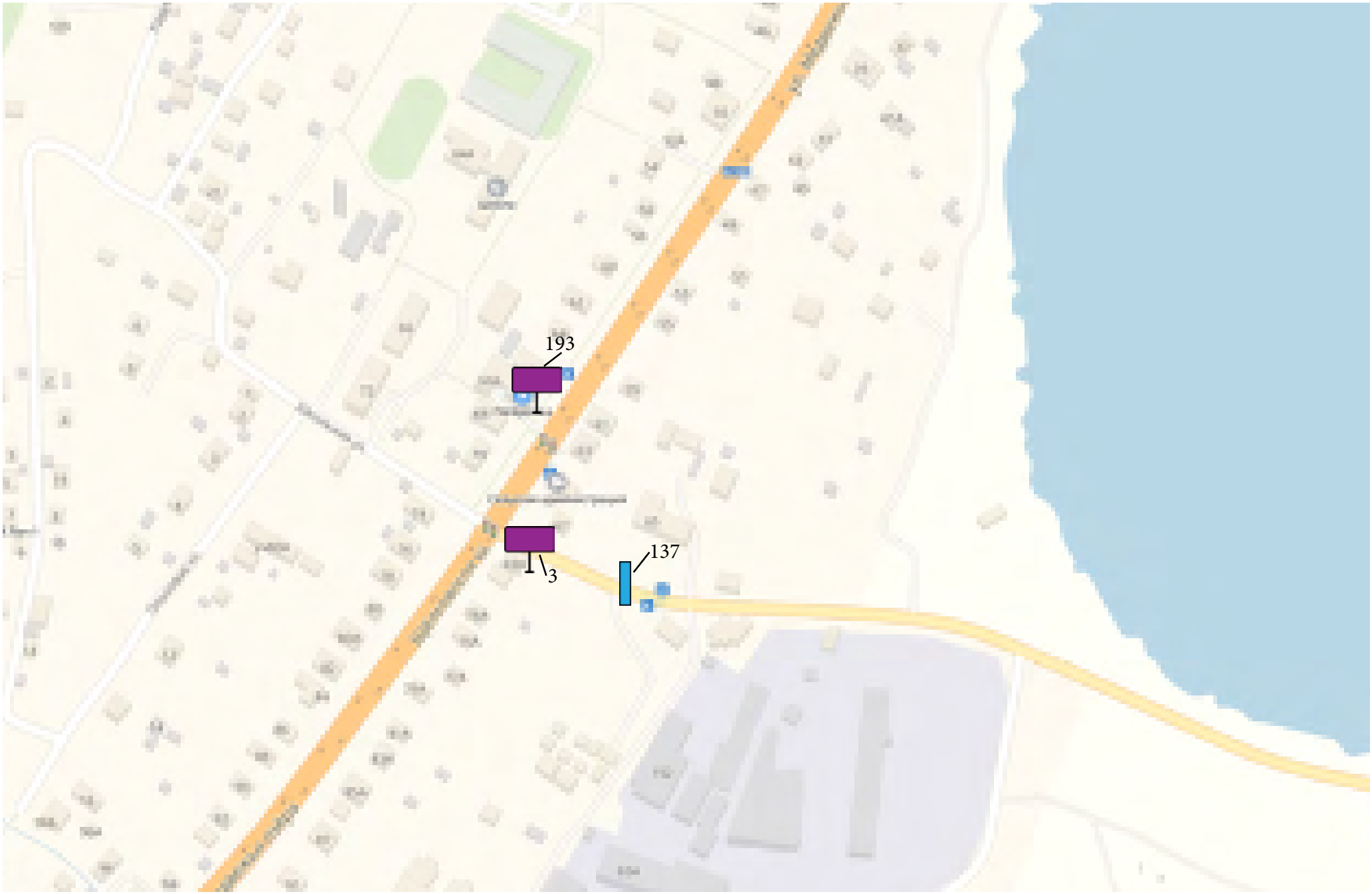

Квадрат № 4

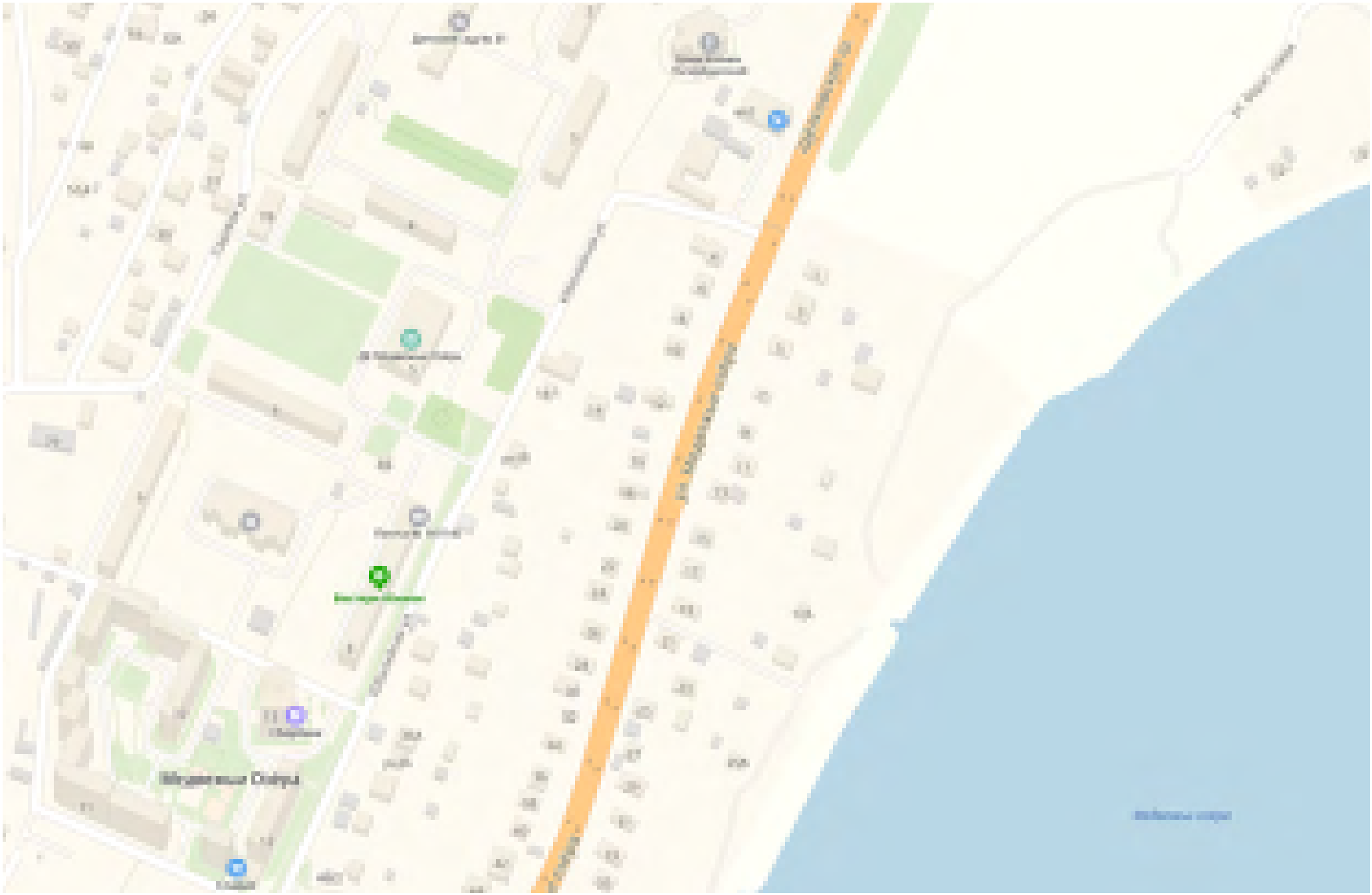

Квадрат № 5

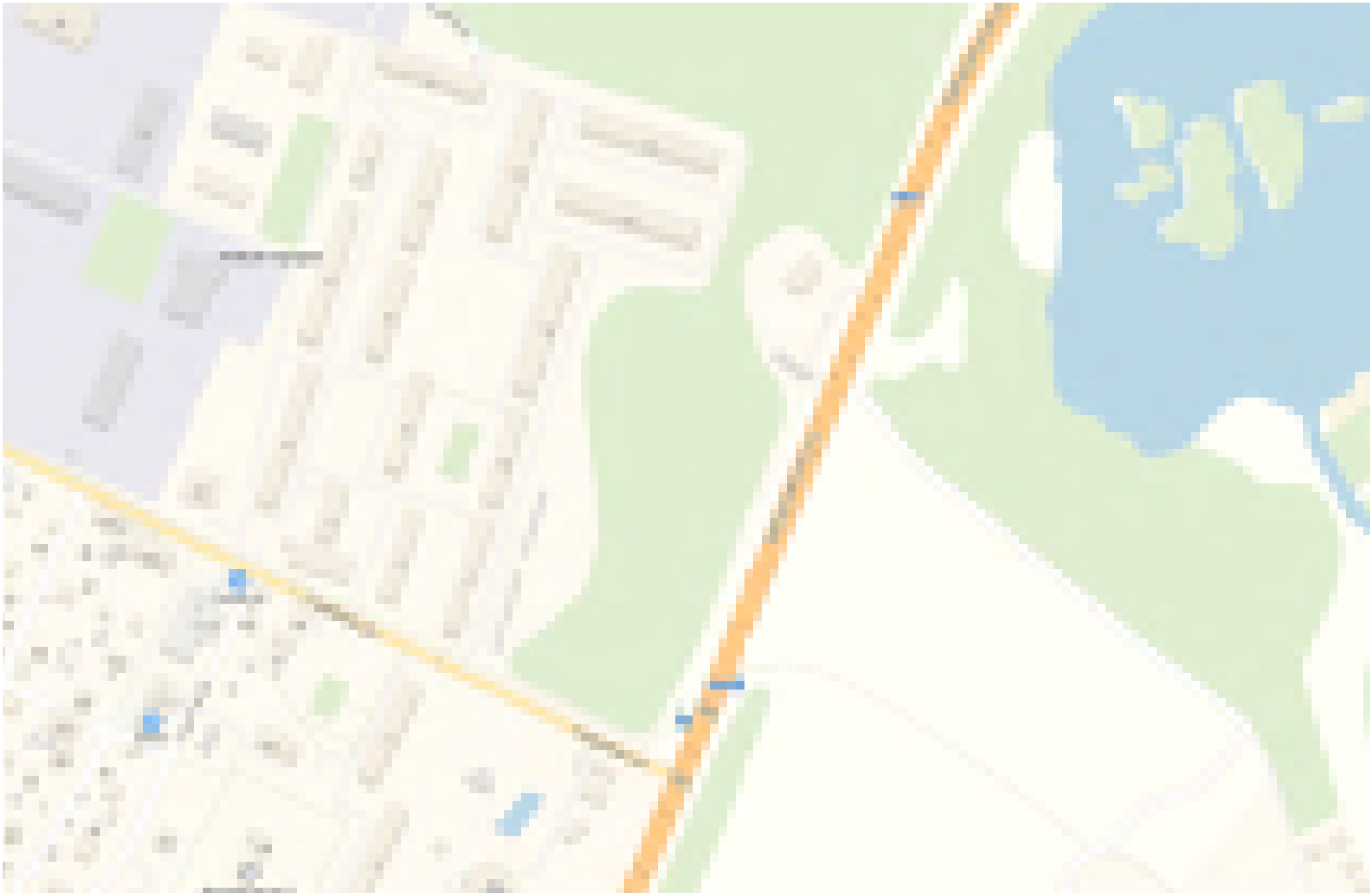

Квадрат № 6

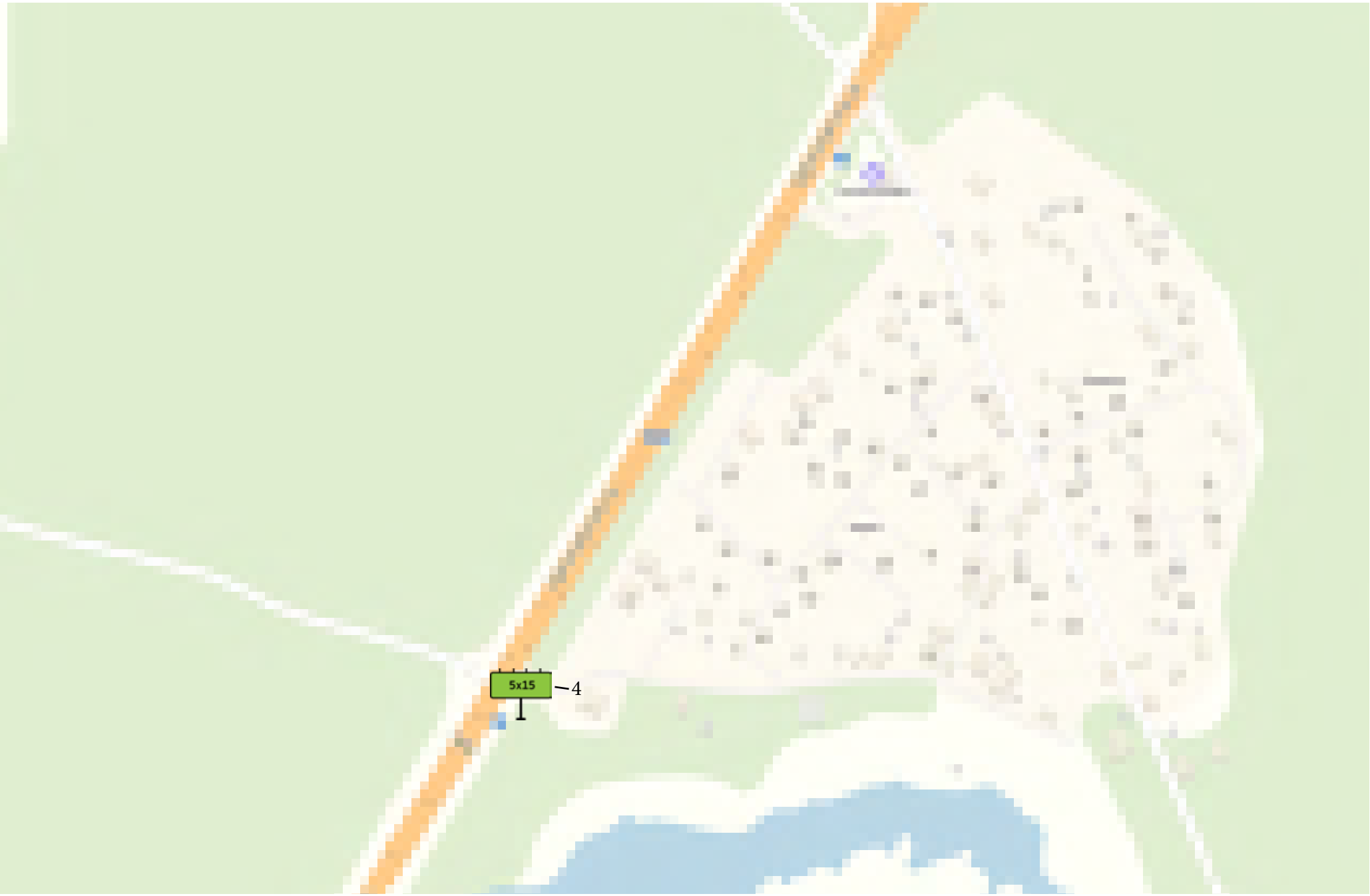

Квадрат № 7

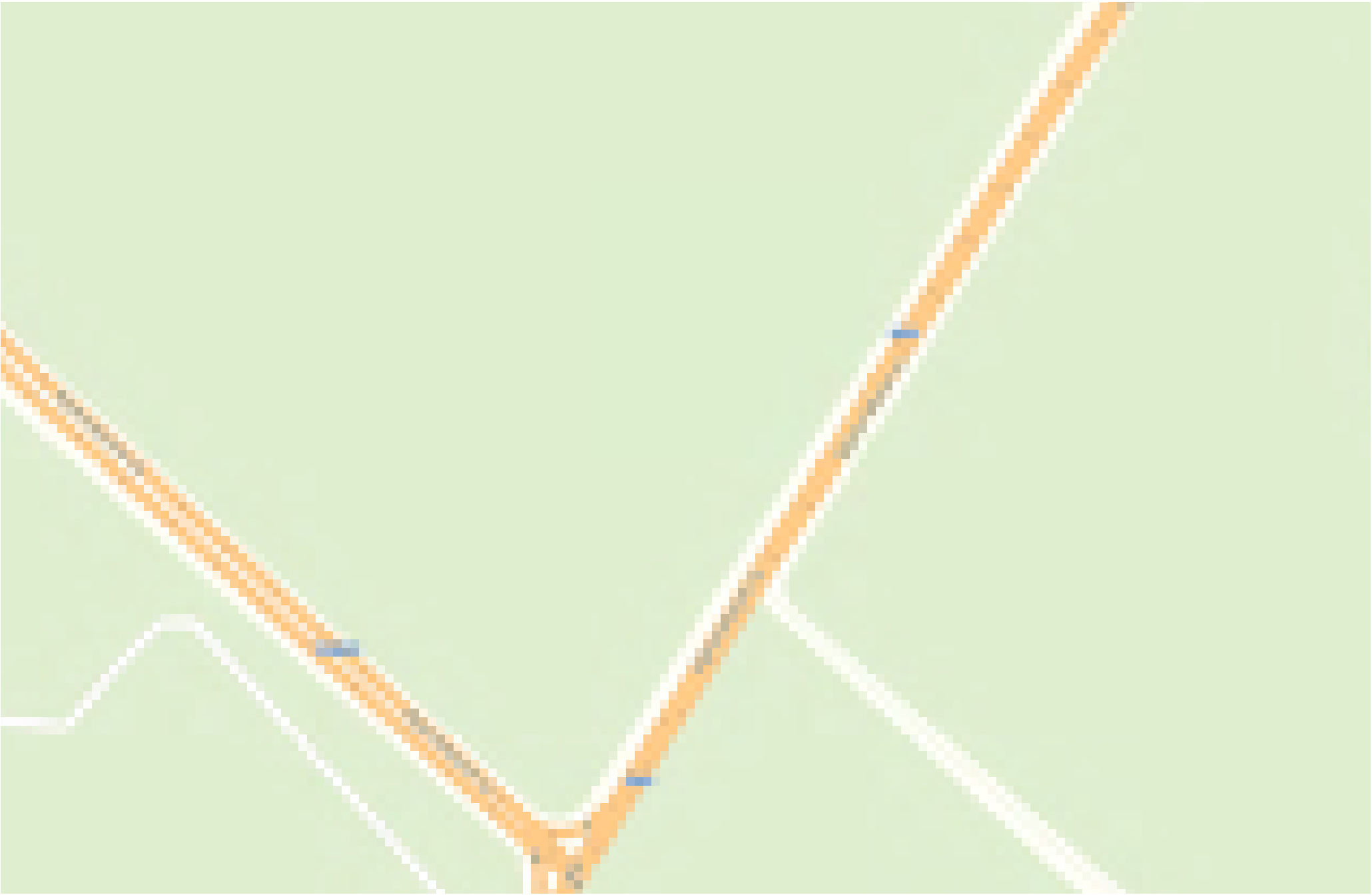

Квадрат № 8

Квадрат № 9

Квадрат № 10

Квадрат № 11

Квадрат № 12

Дворец культуры им. В.П. Чкалова
Оранжевое детство
102
3x6
5
3x6
6
Голубой Дунай
ул. Супруна
ул. Супруна
Детский сад № 8 Незабудка
Институтская ул.
Орион-Фарма
Ветеран
Госпиталь
Лицей № 14
ул. Жуковского
Лесная ул.
Щёлковское ш.
Щёлковское ш.
Щёлковское ш.
Магнит
Лидер XXI
Все цветы
Чиппо
Магнит
Цветы24
ЖК Вега
Ашан
Красное&Белое
Моя Любимка
A-103

Квадрат № 13

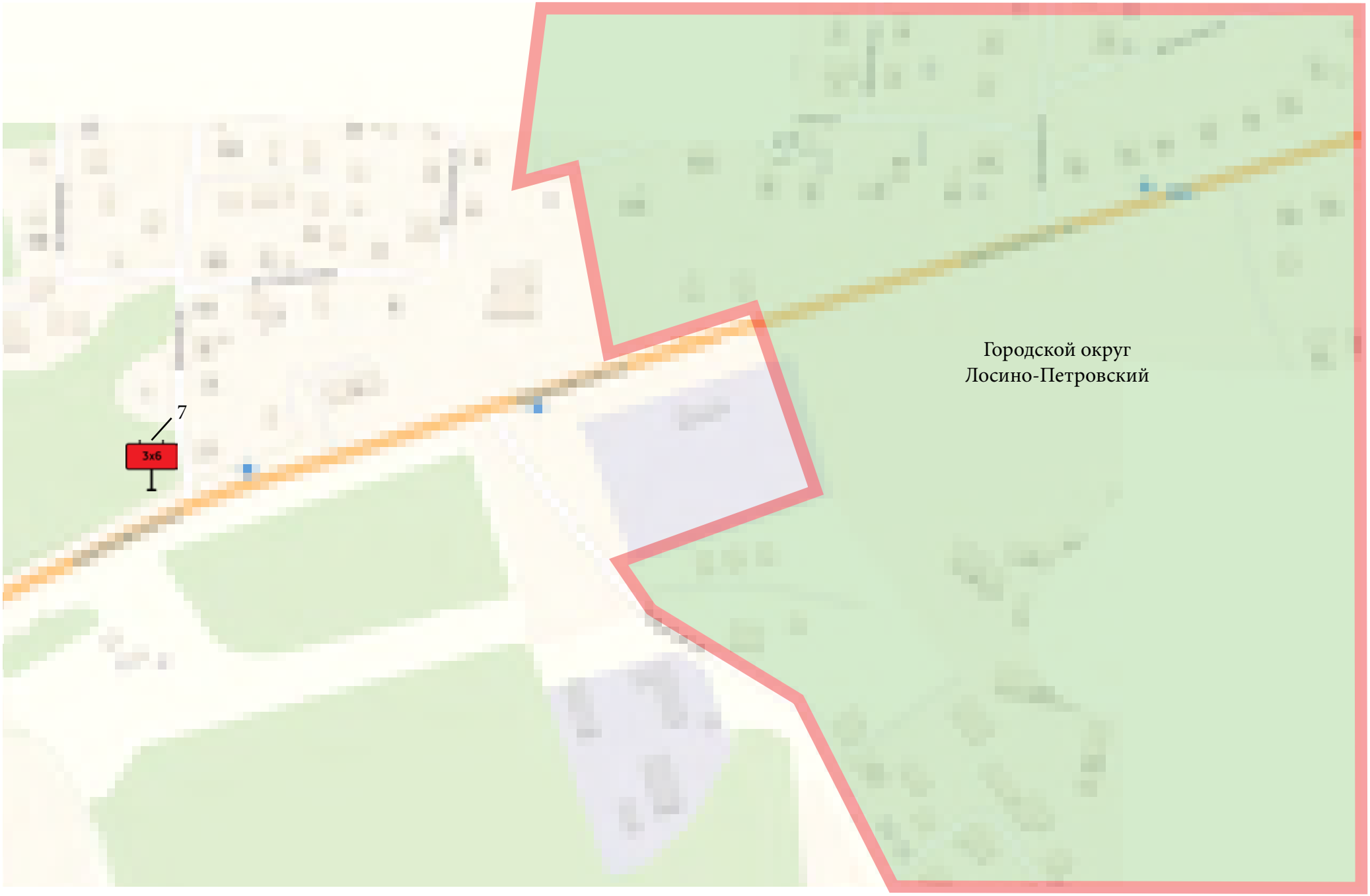

Квадрат № 14

Квадрат № 15

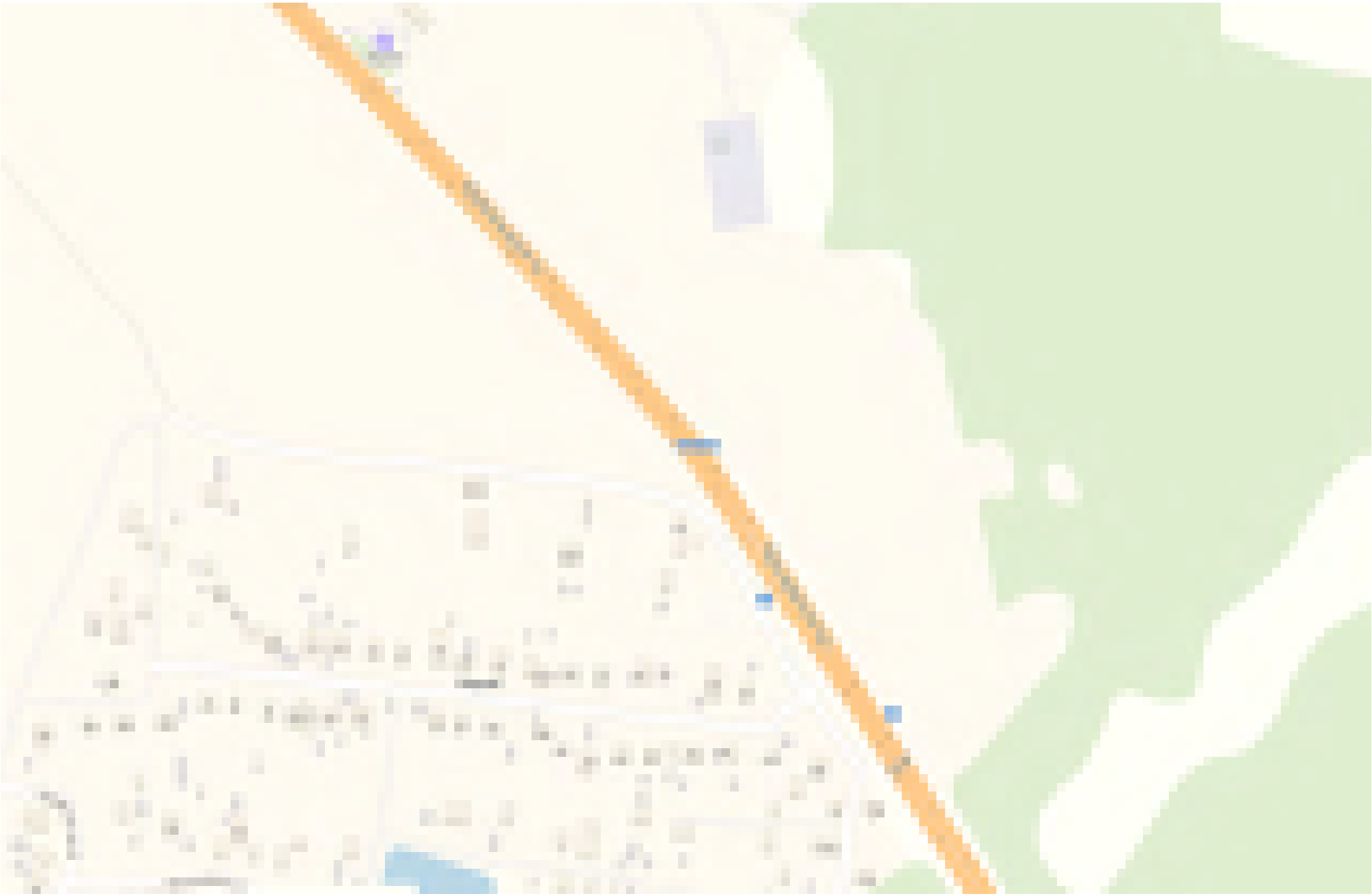

Квадрат № 16

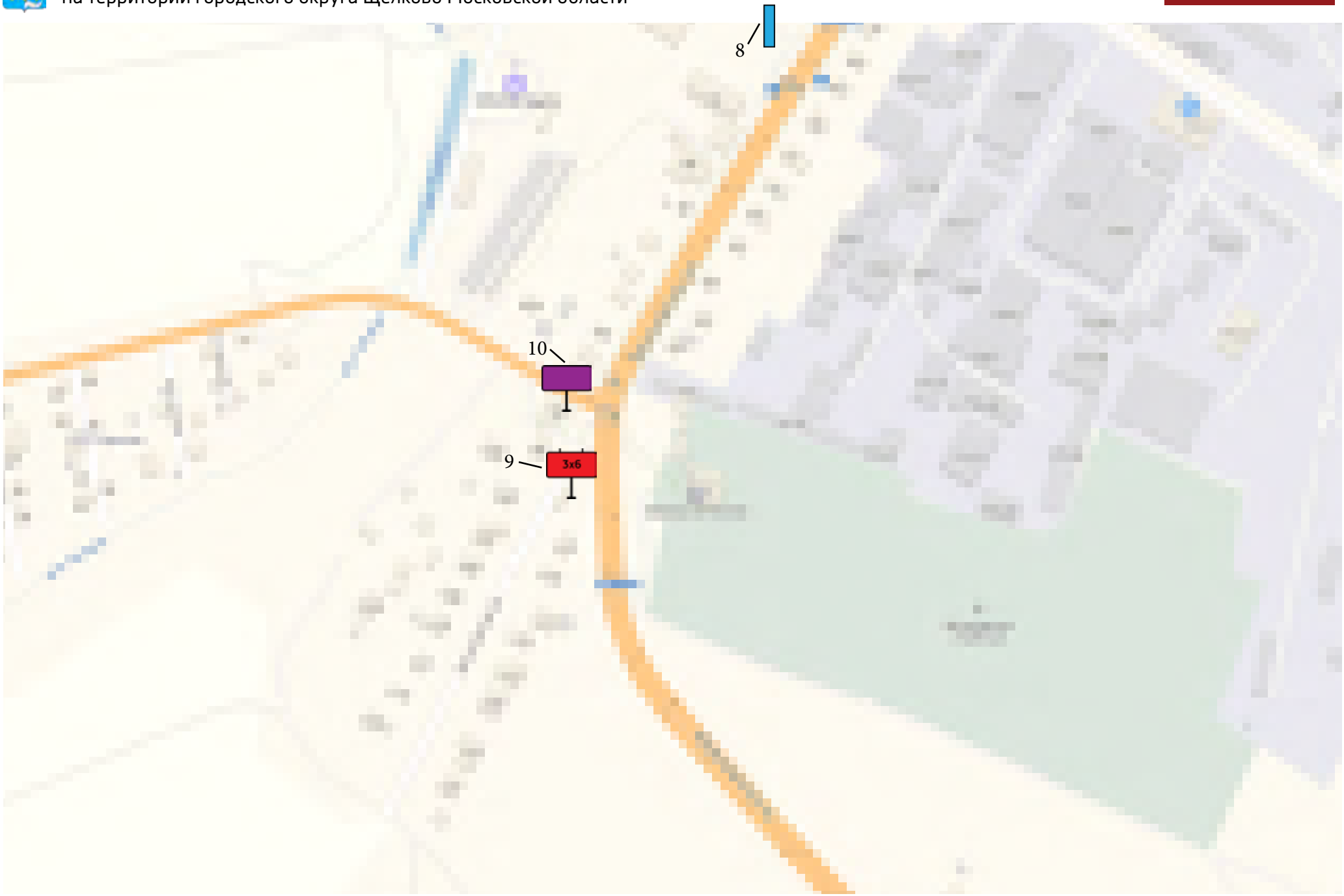

Квадрат № 17

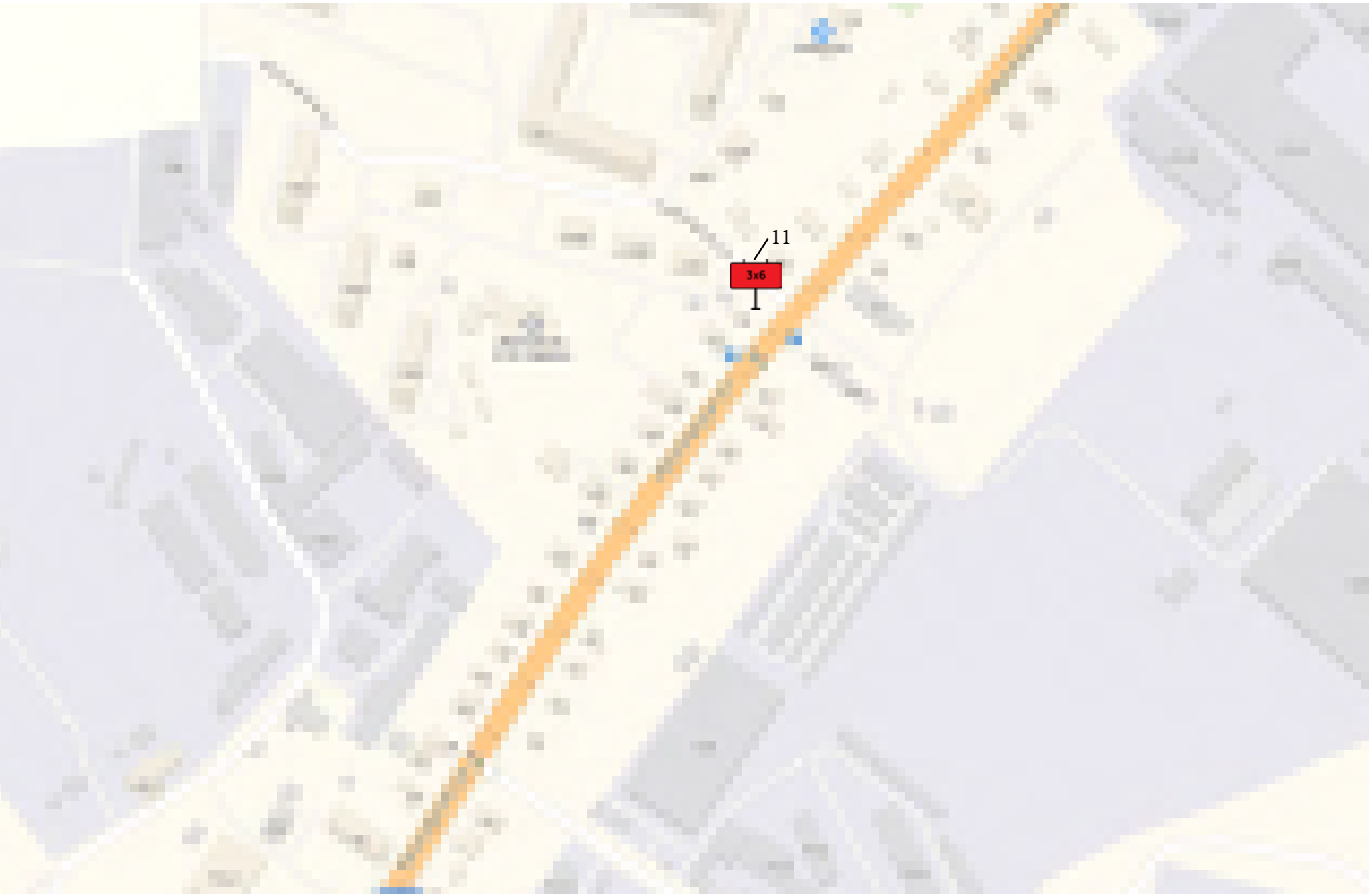

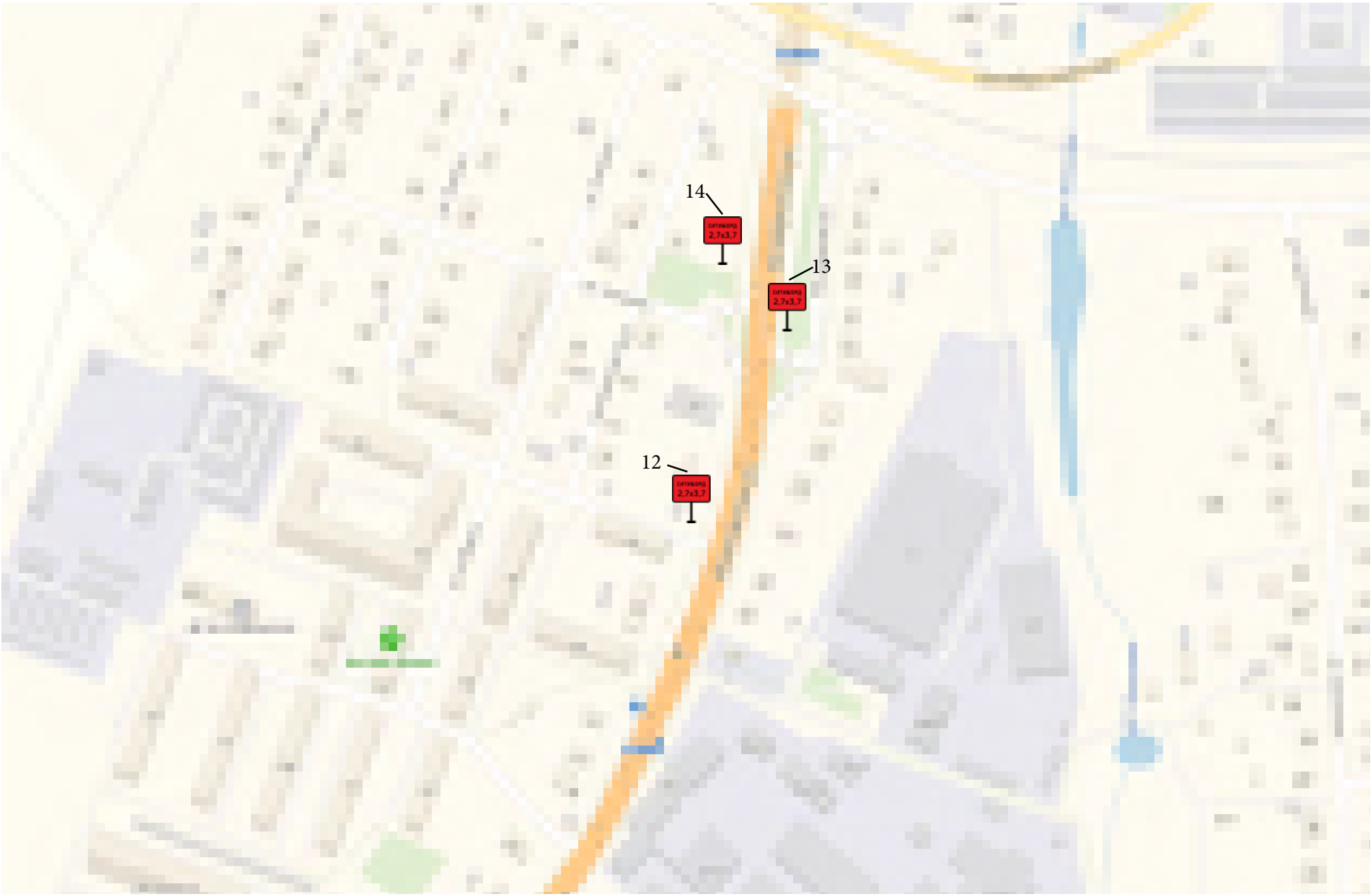
14
ситиборд
2,7x3,7
13
ситиборд
2,7x3,7
12
ситиборд
2,7x3,7

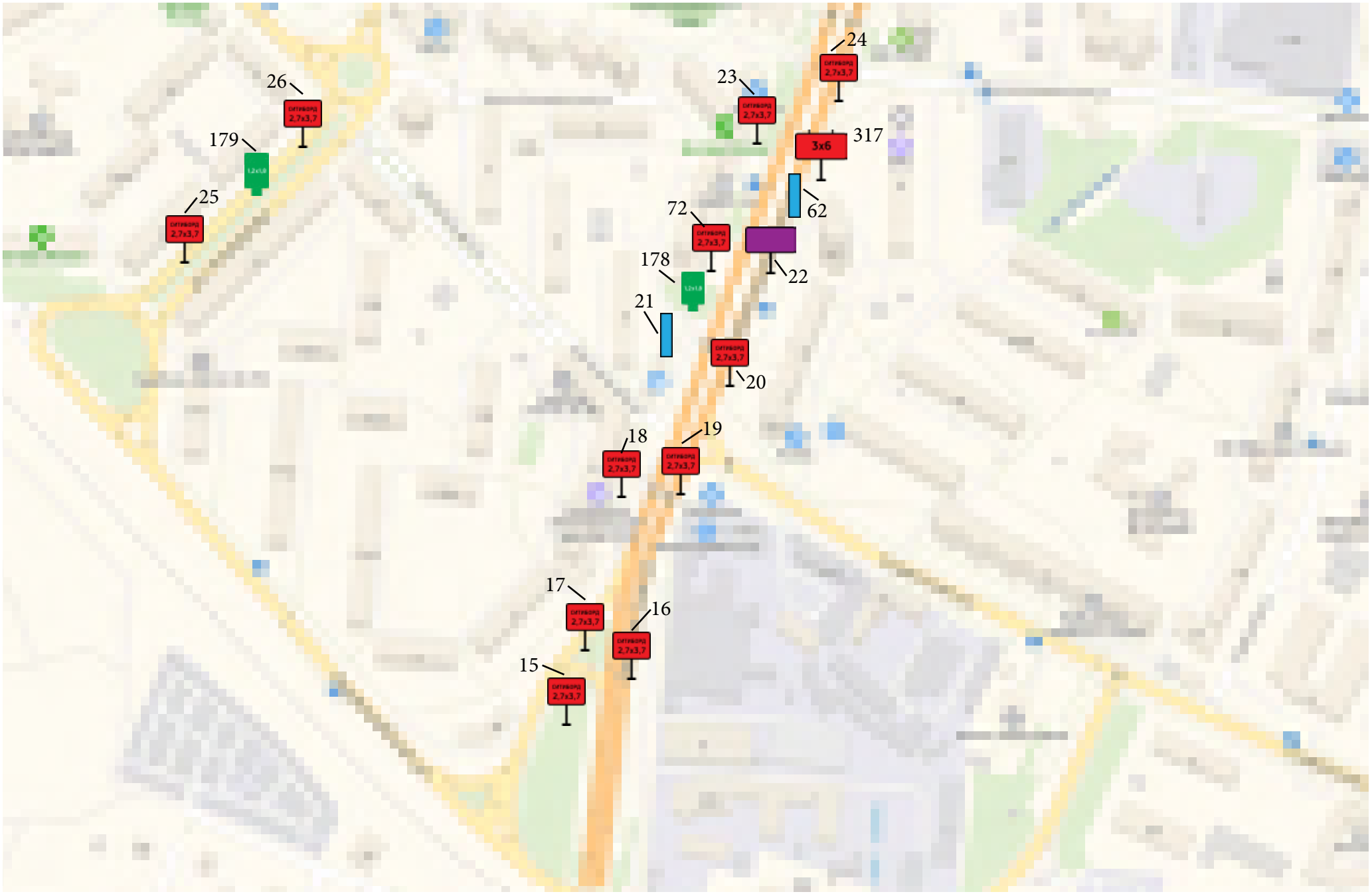
24
23
26
317
3х6
179
62
25
72
178
22
21
20
18
19
17
16
15

Квадрат № 20

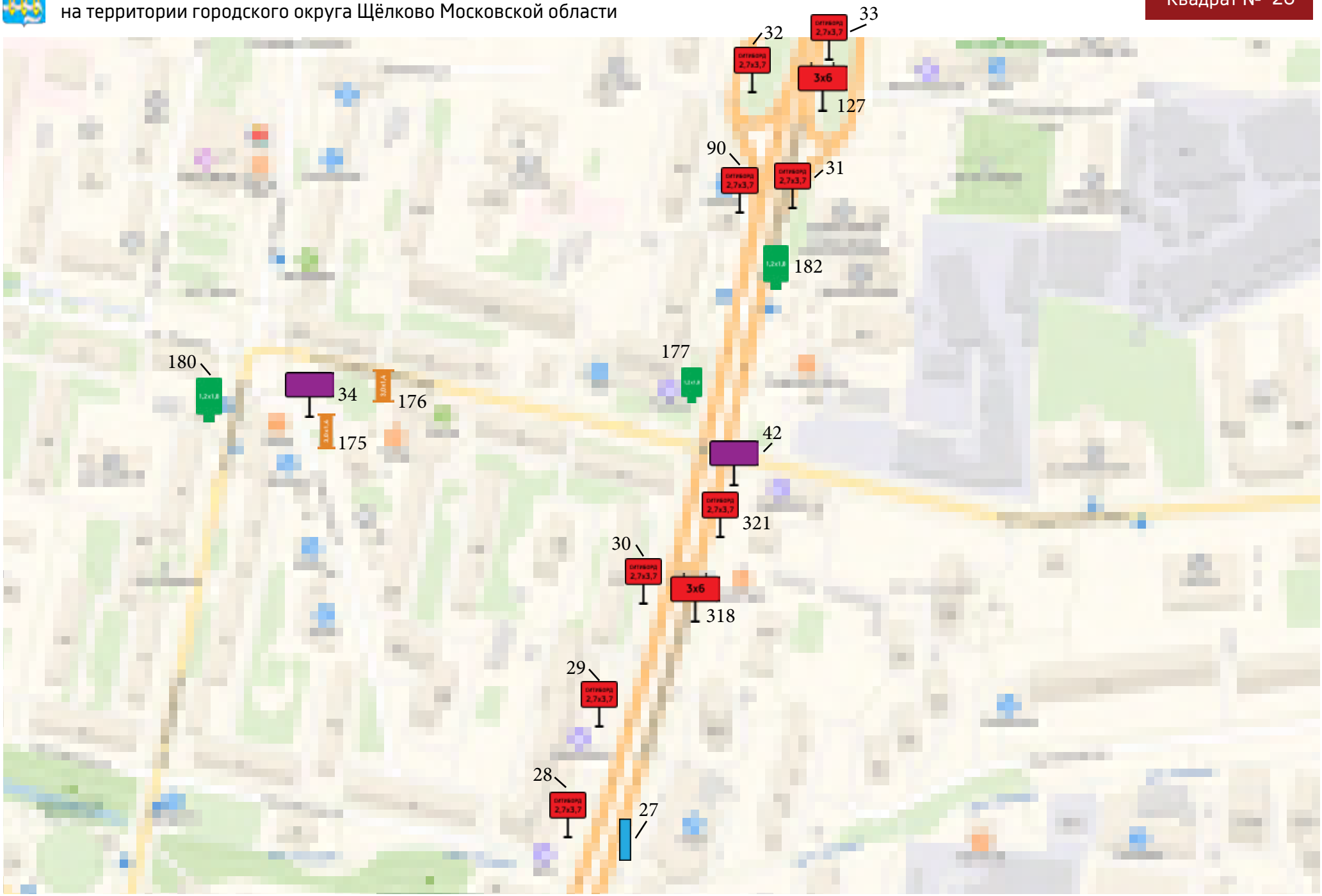
33
32
3x6
127
90
31
182
180
177
34
176
175
42
321
30
3x6
318
29
28
27

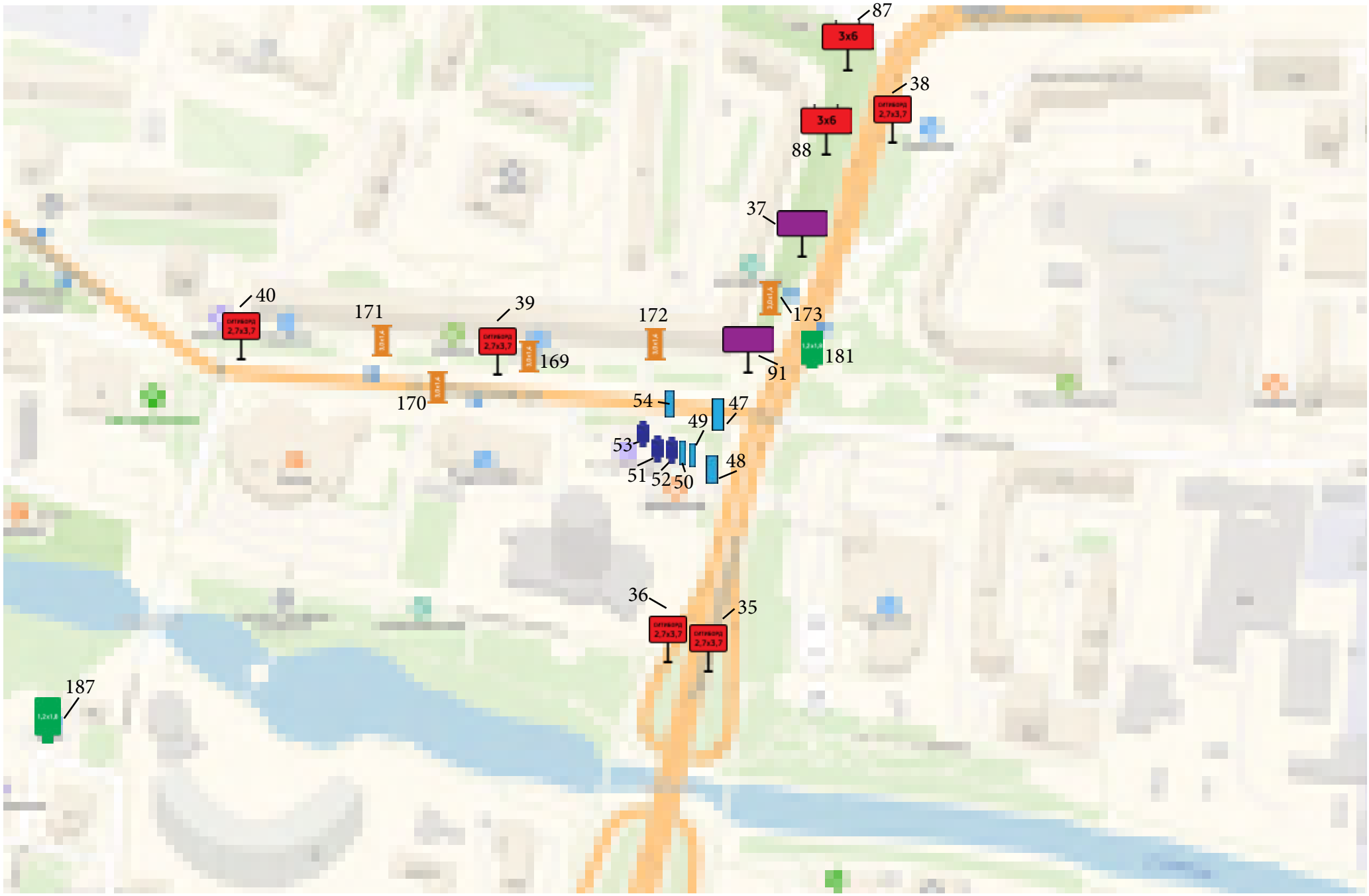
87
3x6
38
3x6
88
37
40
171
39
172
173
169
91
181
170
54
47
49
53
48
51
52
50
36
35
187

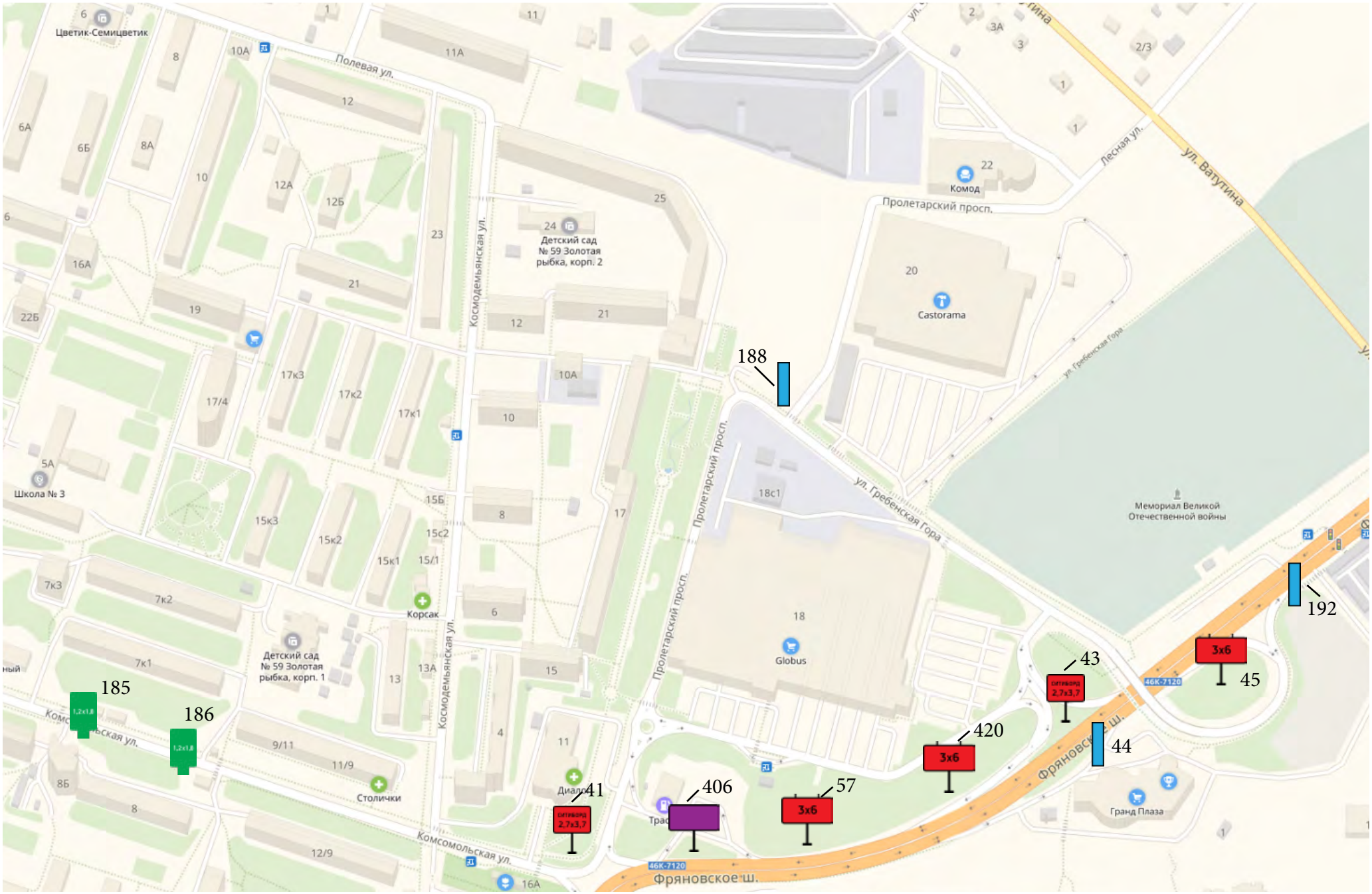
Цветик-Семицветик
Полевая ул.
Космодемьянская ул.
Детский сад № 59 Золотая рыбка, корп. 2
Пролетарский просп.
Комод
Castorama
ул. Ватутина
Лесная ул.
ул. Гребенская Гора
Мемориал Великой Отечественной войны
Школа № 3
Корсак
Детский сад № 59 Золотая рыбка, корп. 1
Столички
Globus
Комсомольская ул.
Фряновское ш.
Гранд Плаза
188
192
185
186
43
45
44
420
41
406
57
3x6
2,7x3,7
1,2x1,8
46К-7120

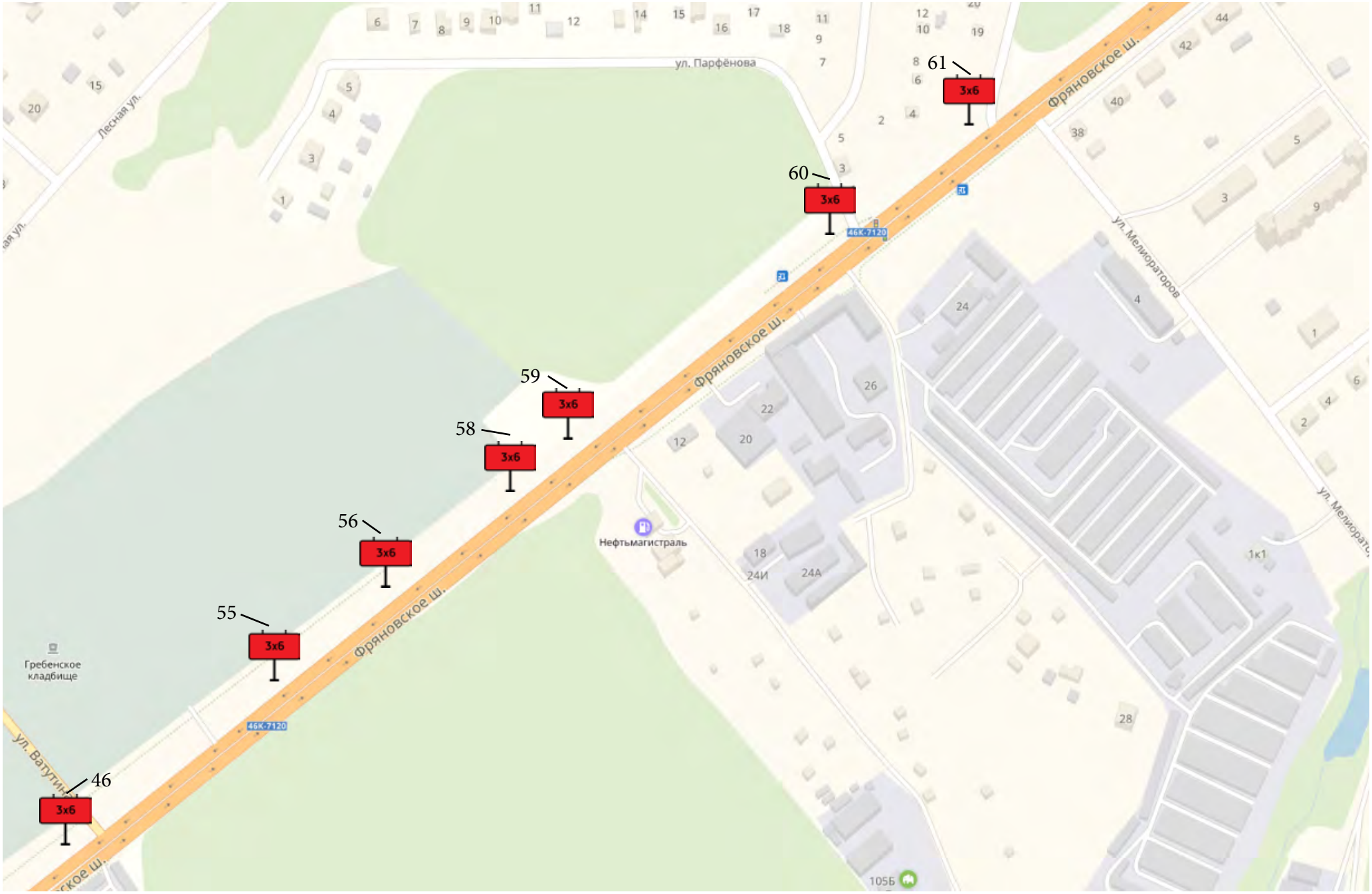
61
3х6
60
3х6
59
3х6
58
3х6
56
3х6
55
3х6
46
3х6
Фряновское ш.
ул. Парфёнова
Лесная ул.
ул. Мелиораторов
Нефтьмагистраль
Гребенское кладбище
ул. Ватутин
46К-7120

Квадрат № 24

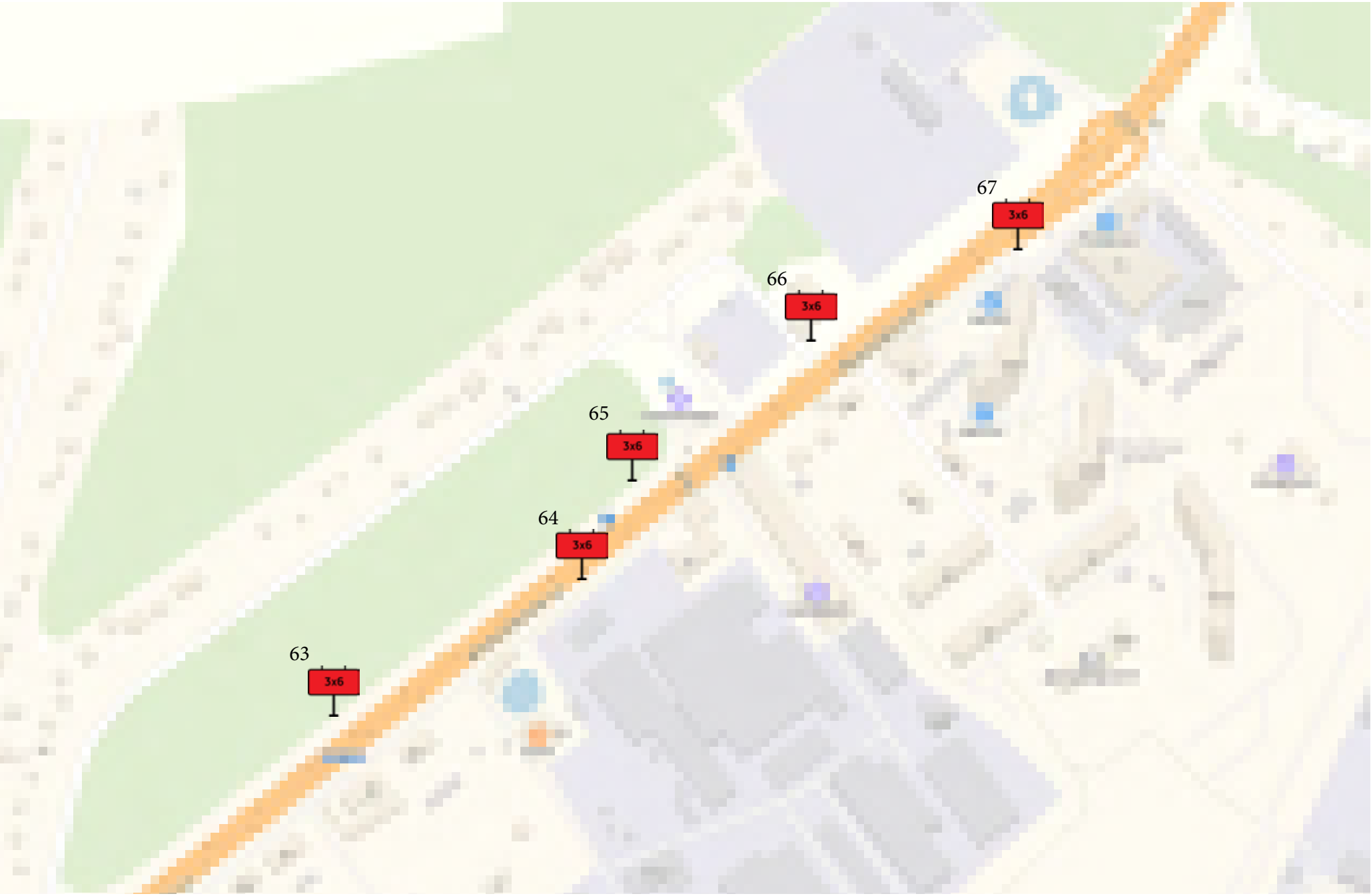

Квадрат № 25

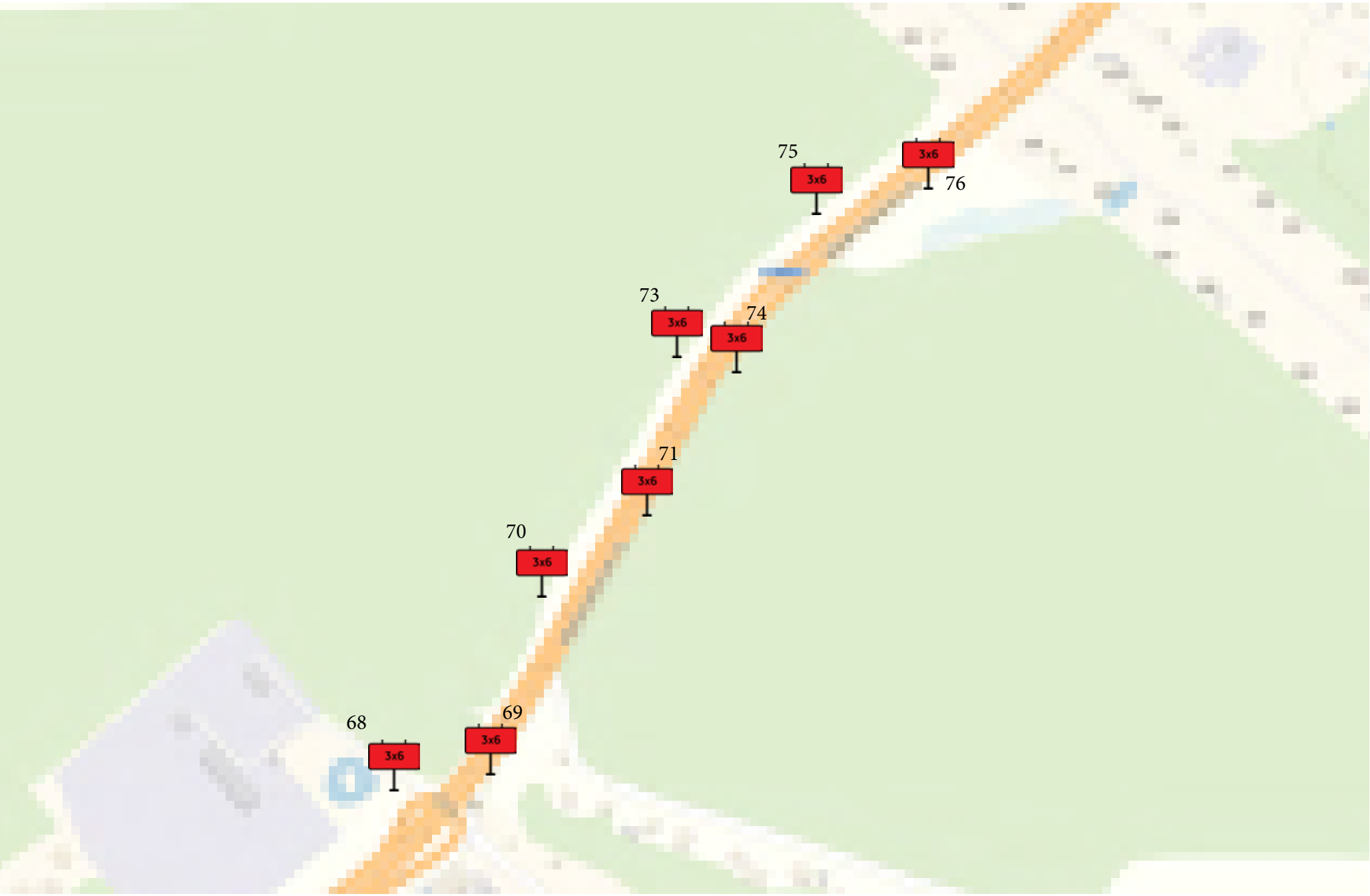

Квадрат № 26

Садовая ул.
20А
21
22к2
22к1
3
4
5
1
Пятёрочка
просп. Мира
вл2А
2
Лукойл
Фрязино
78
3x6
Фряновское ш.
277
277А
279
283
282
77
285
3x6
284
286
287А

Квадрат № 27

8к5
Щёлковский театр
Районная больница № 1
Скорбящая мать
Наркологический диспансер
8к1
81
Краснознаменская ул.
11
Спартак
УСК Подмосковье
24
24/1
2с14
2с13
2с8
2с16
2с1
26с2
26
26с1
26с3
5
1с3
Фабричная ул.
3х6
80
3х6
79

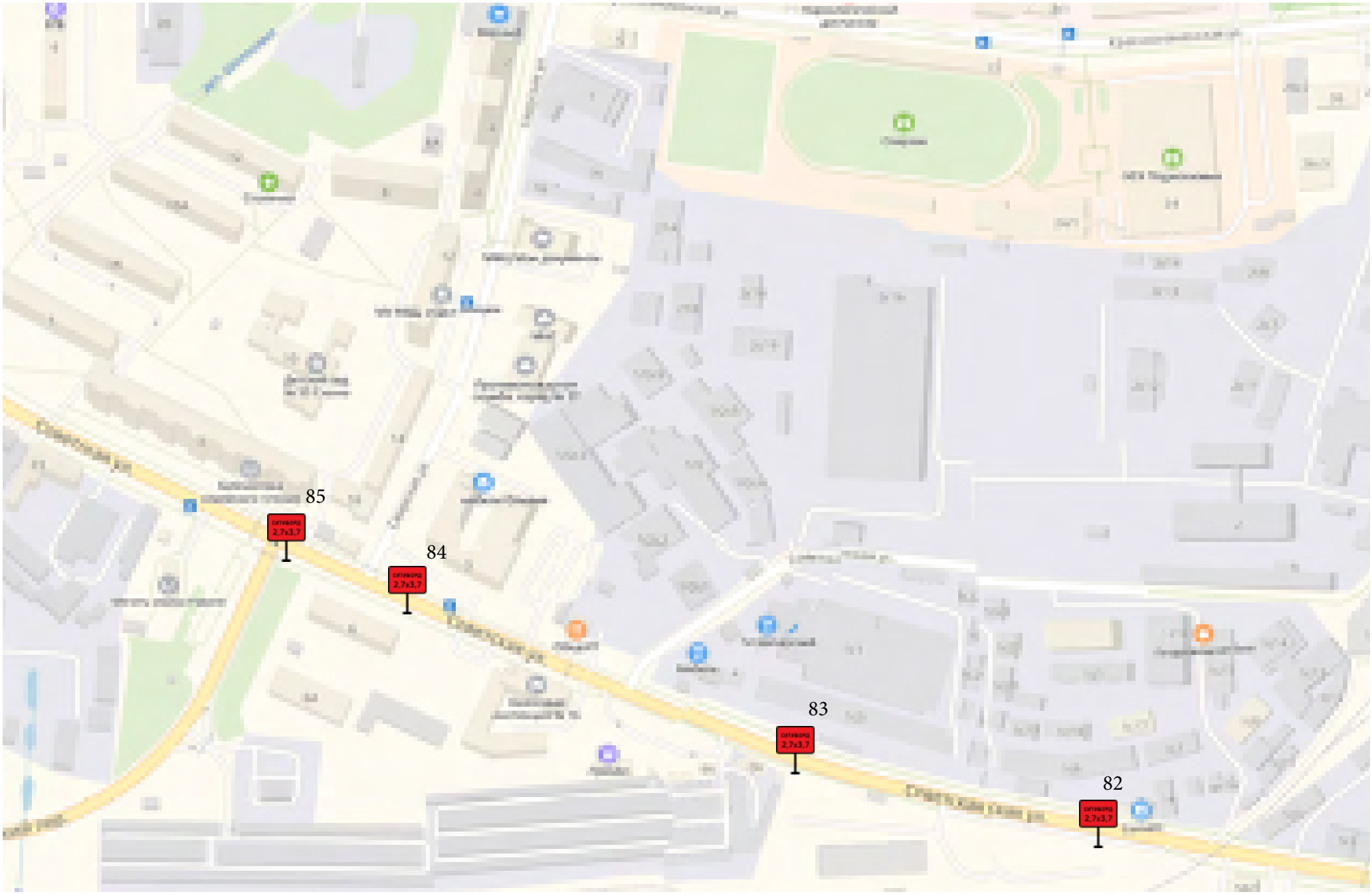
85
84
83
82

Квадрат № 30

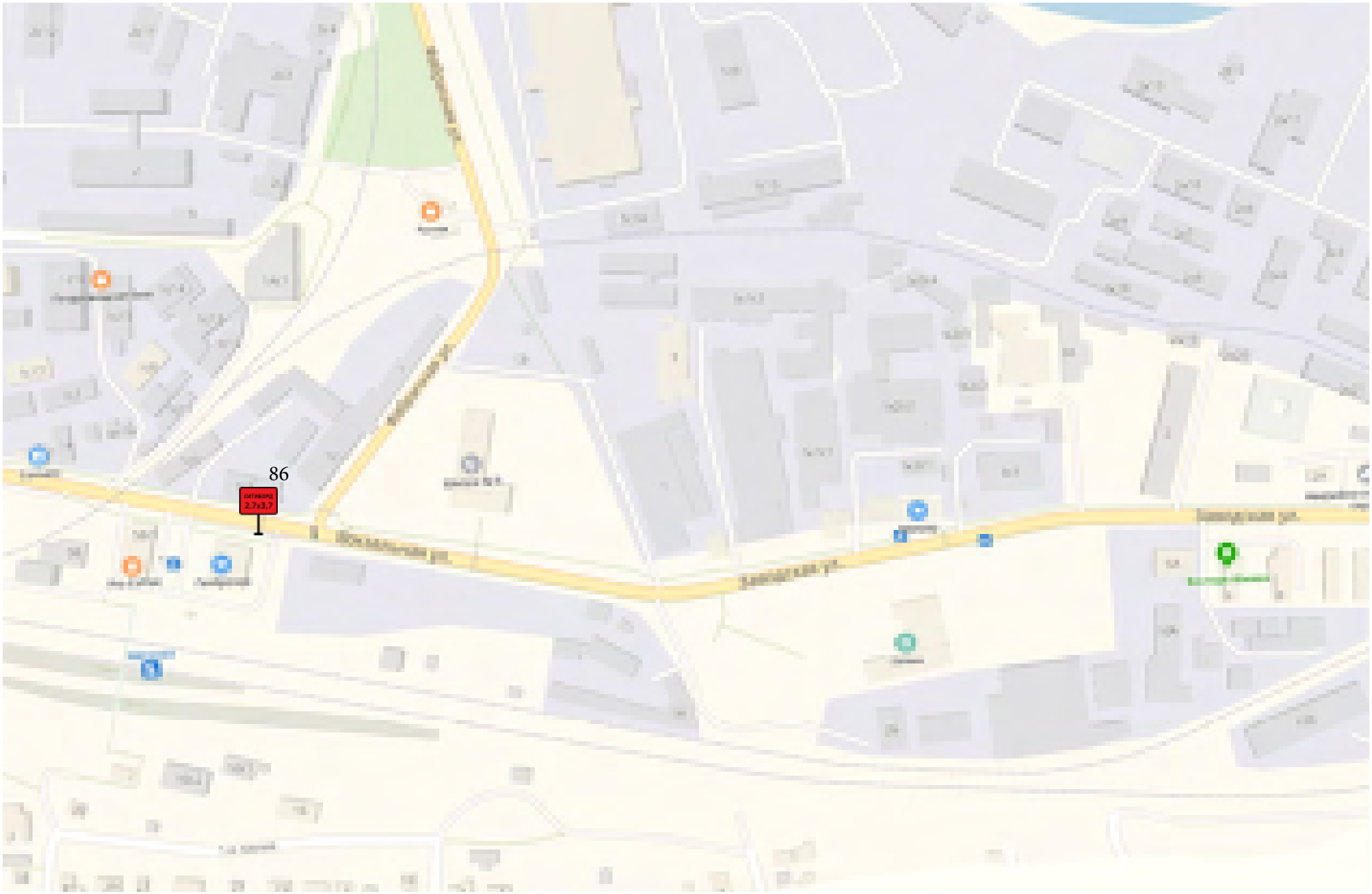

Квадрат № 31

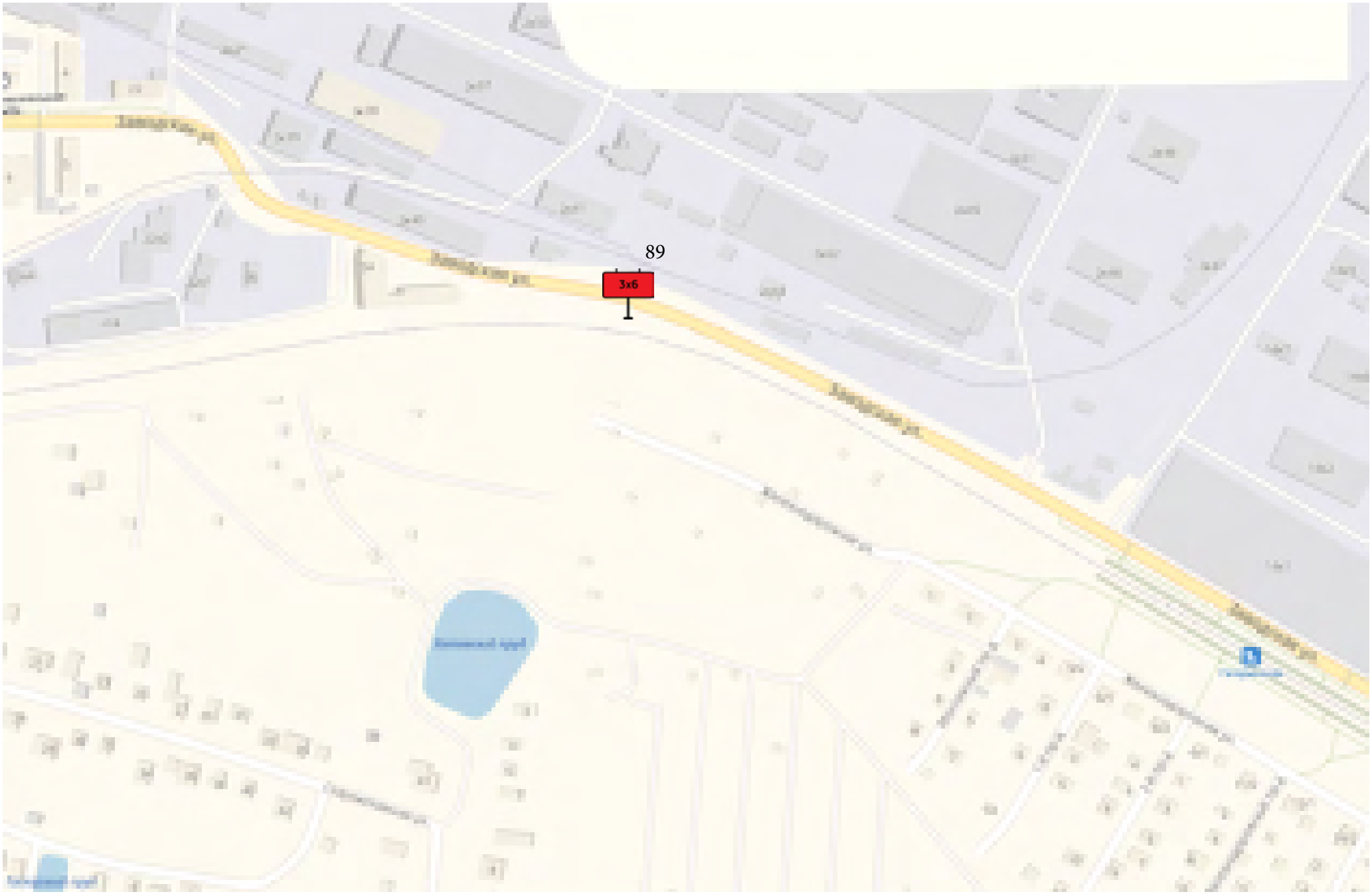

Квадрат № 32

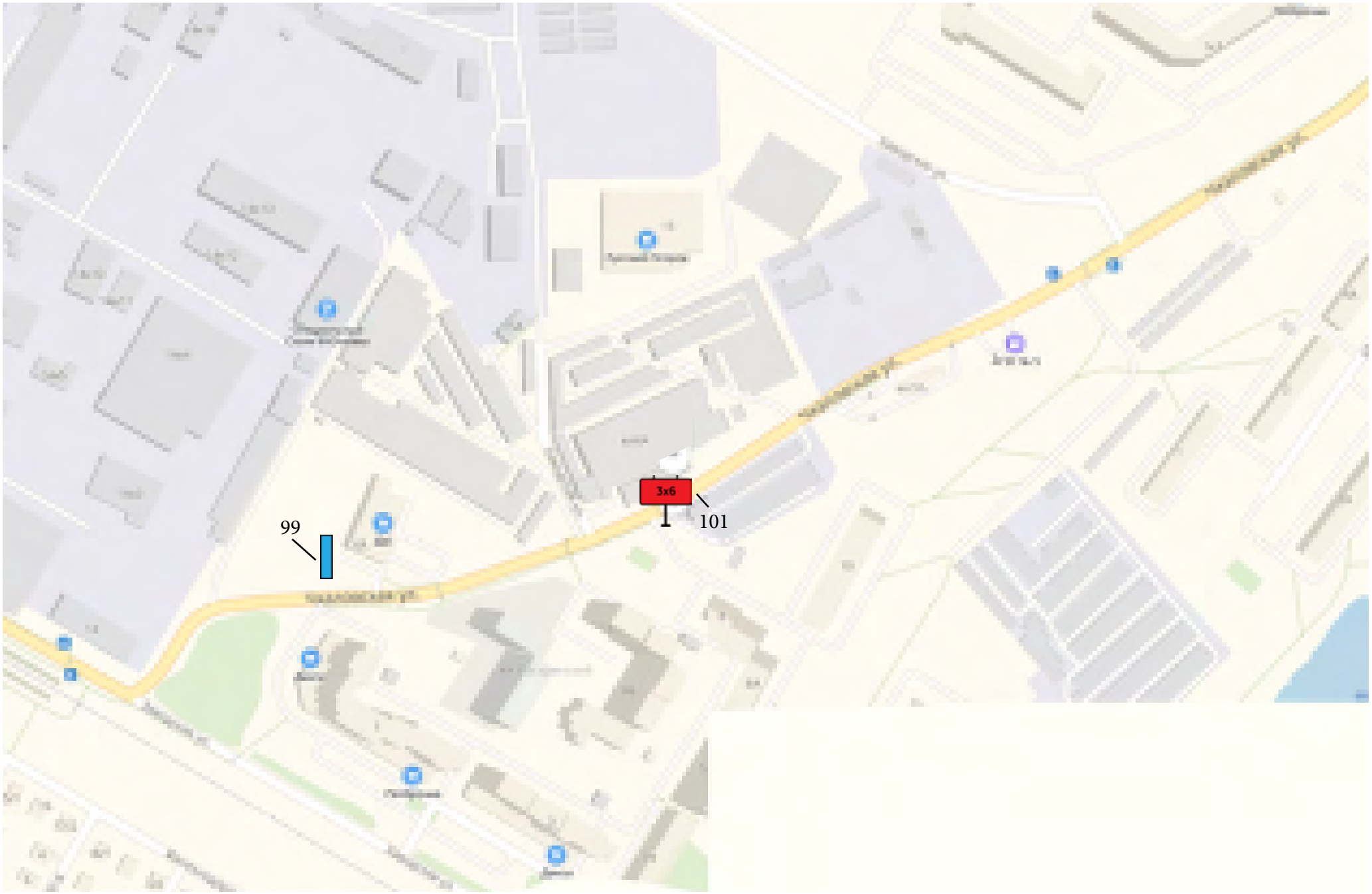

Квадрат № 33

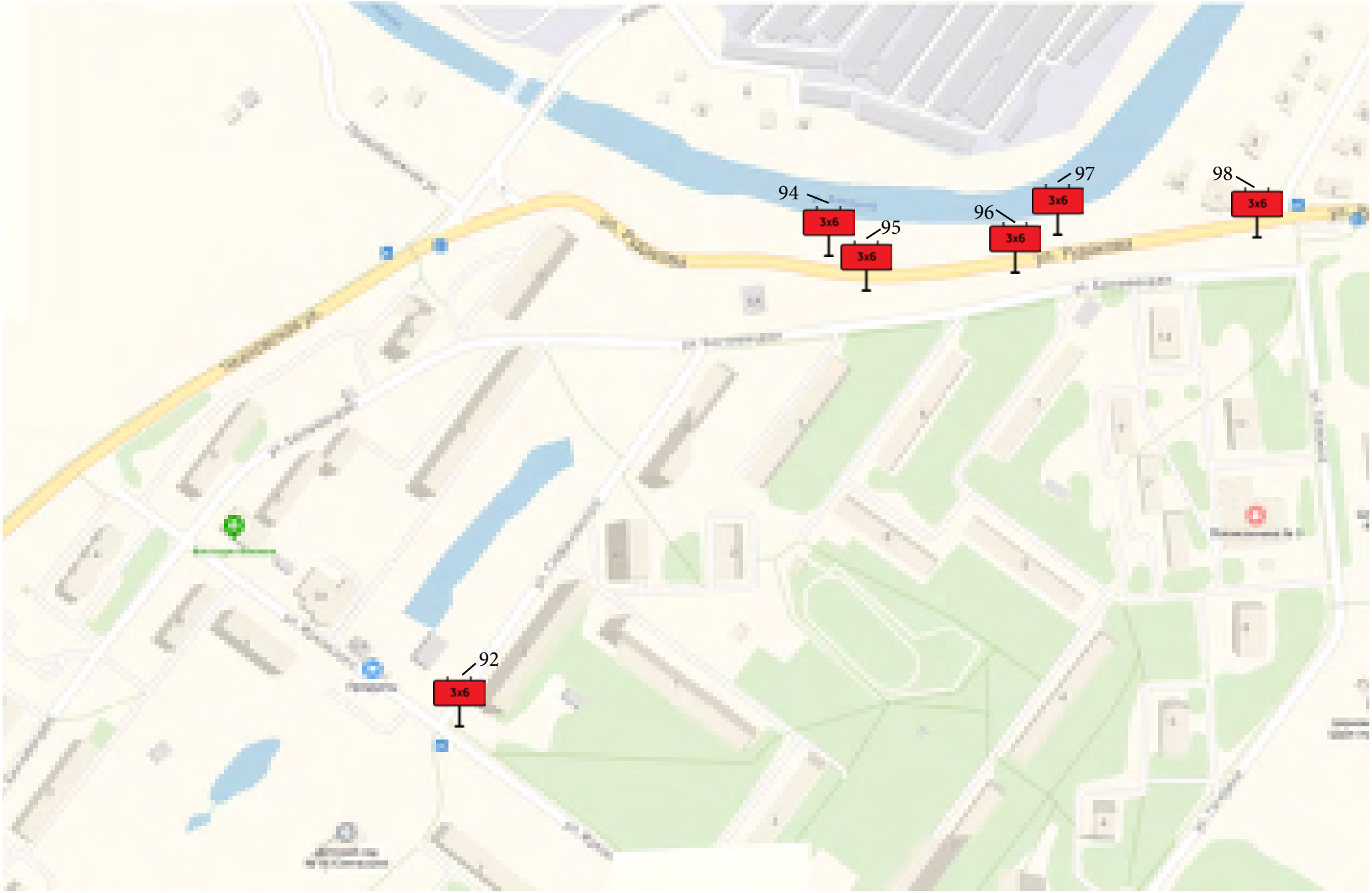

Квадрат № 34

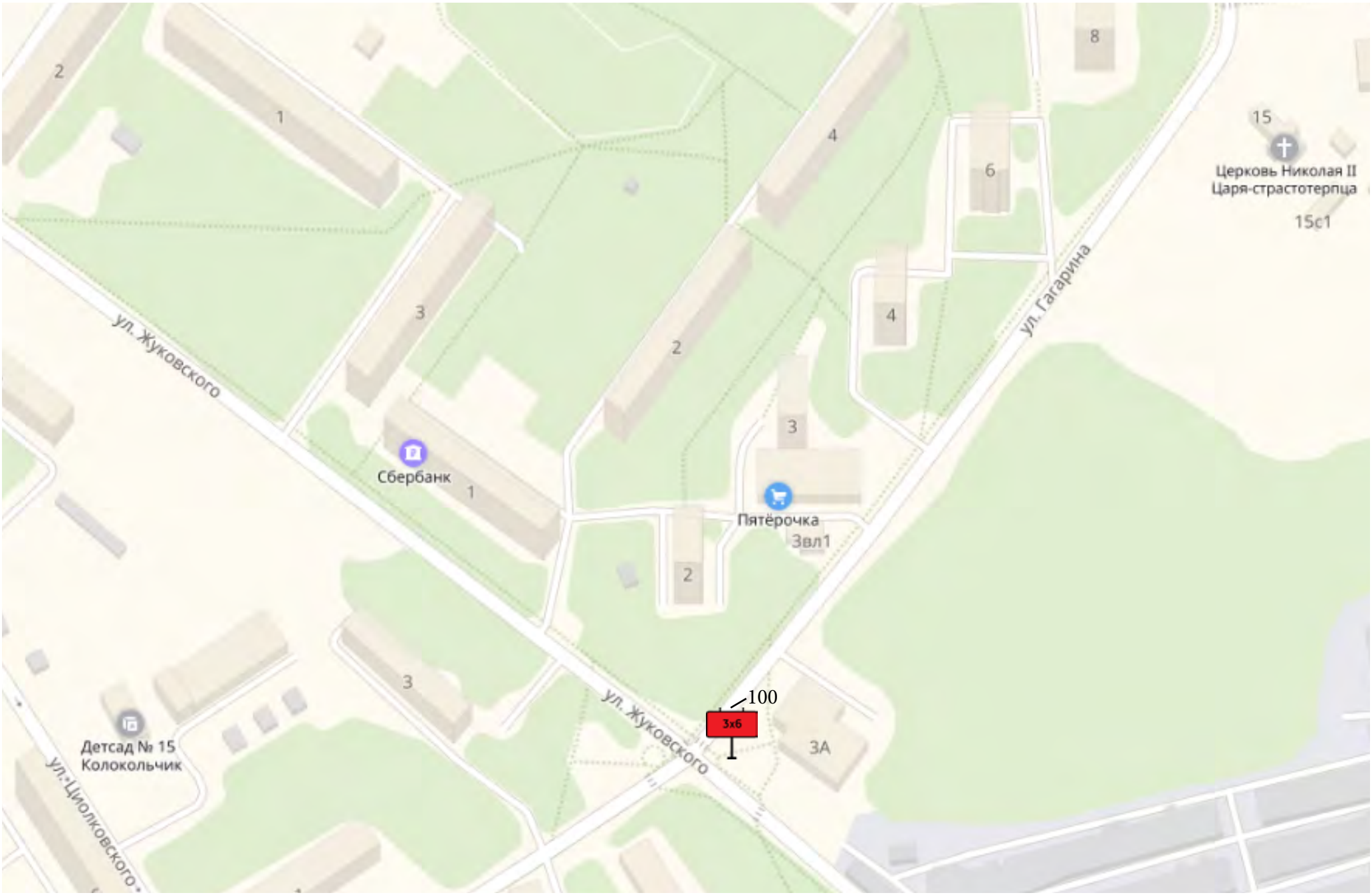
ул. Жуковского
ул. Гагарина
ул. Циолковского
Церковь Николая II
Царя-страстотерпца
15с1
Сбербанк
Пятёрочка
3вл1
Детсад № 15
Колокольчик
100
3х6
3А

Квадрат № 35

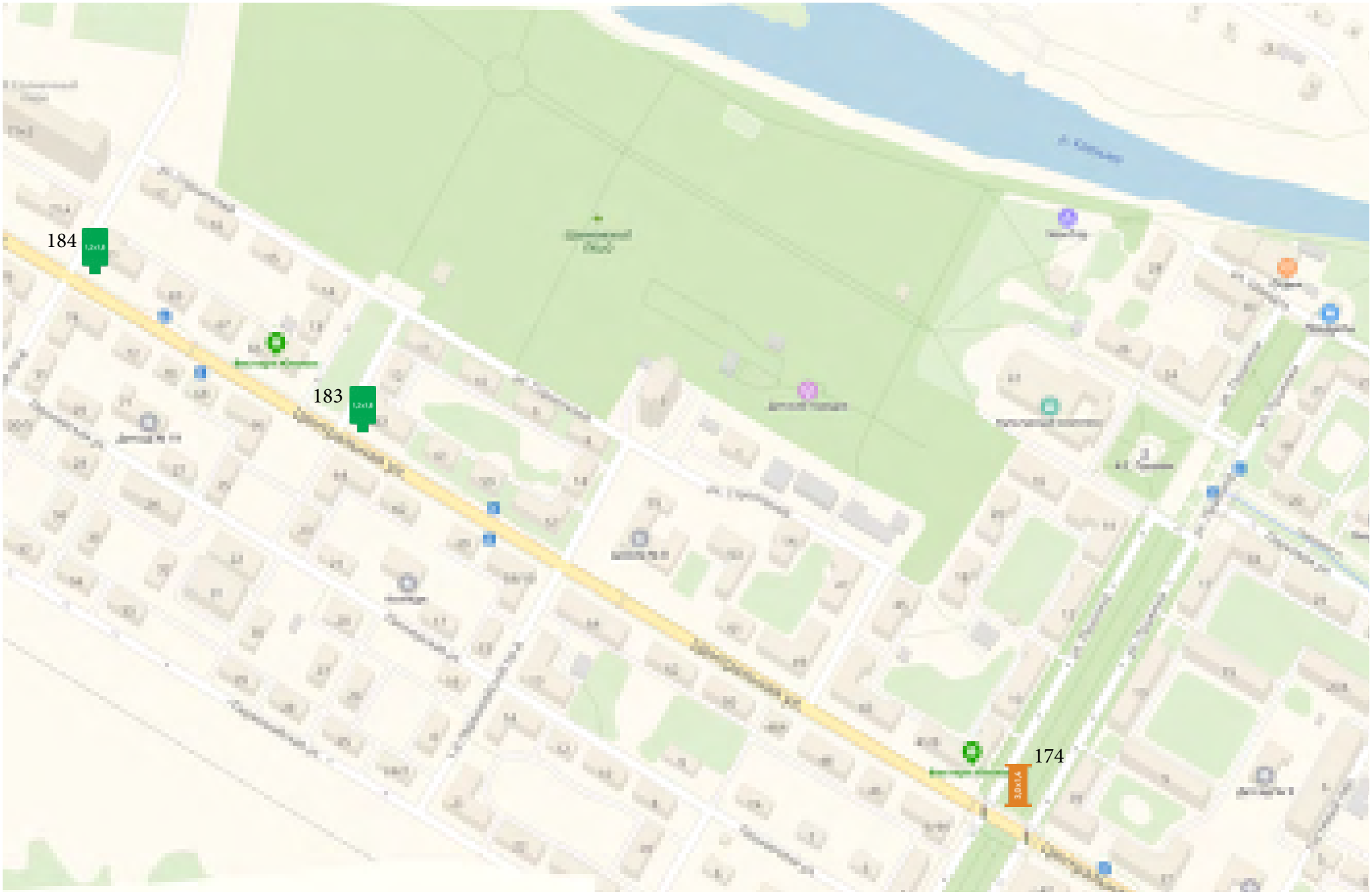
184
183
174

Квадрат № 37

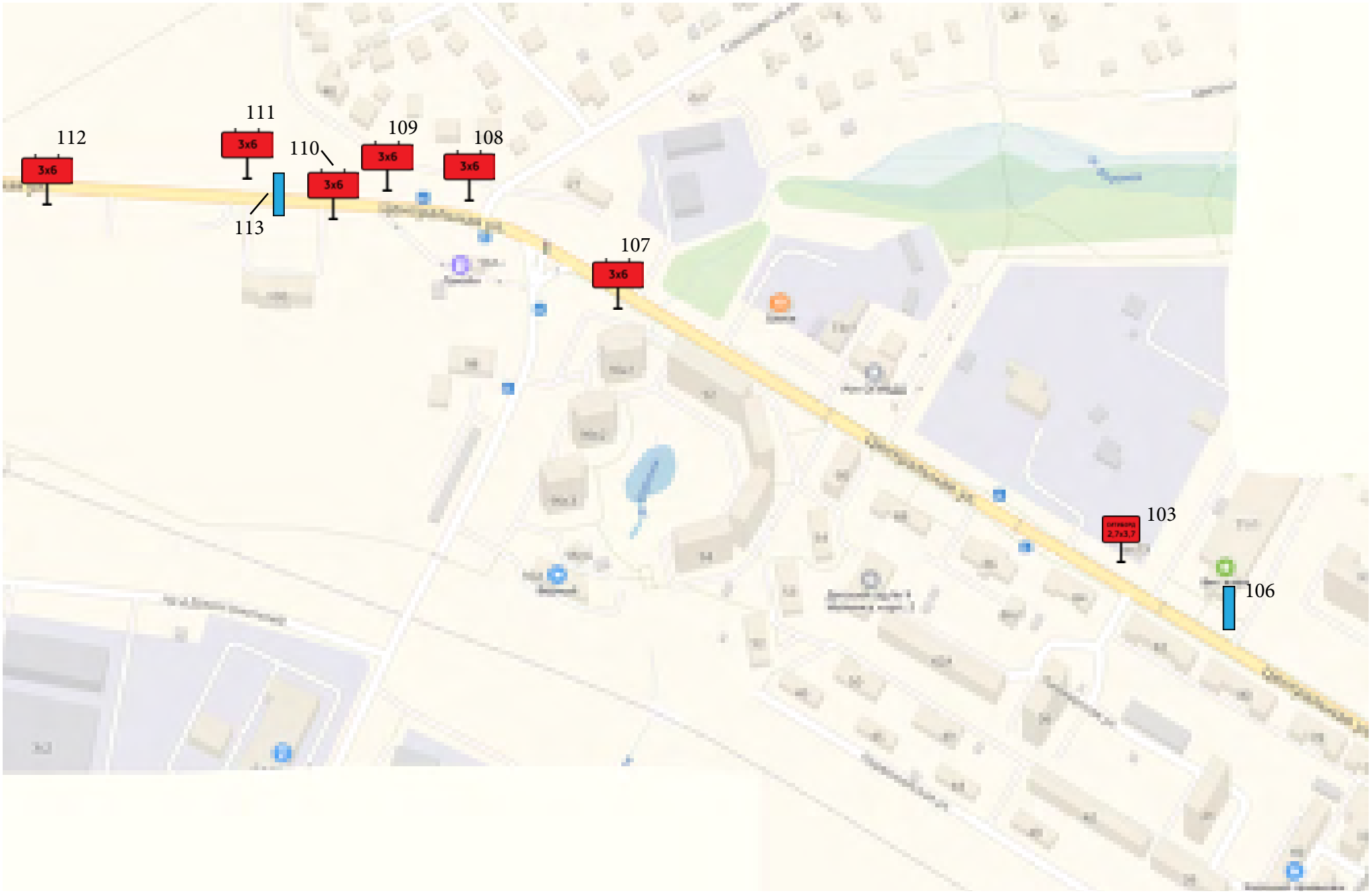

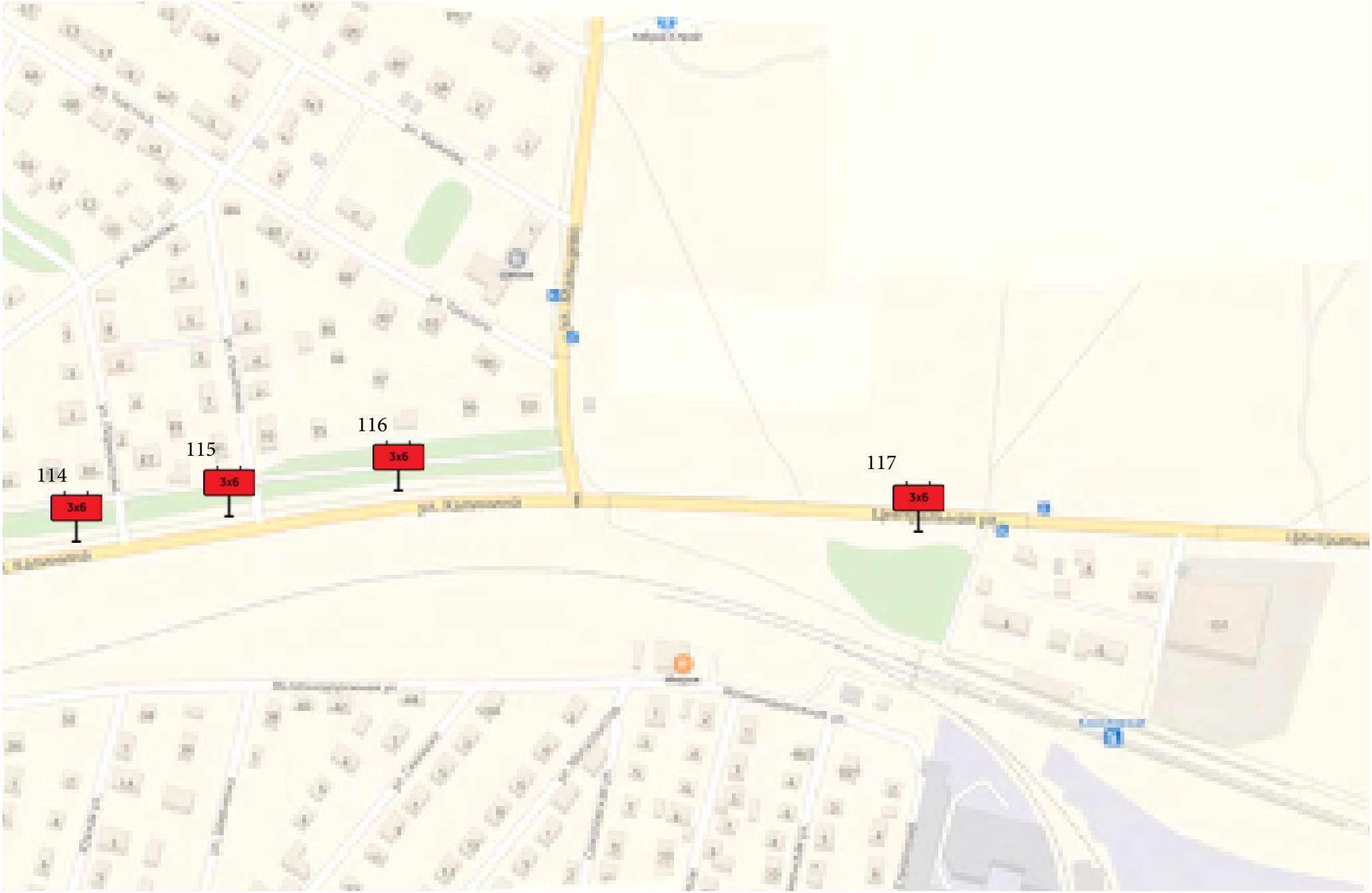
114
3x6
115
3x6
116
3x6
117
3x6

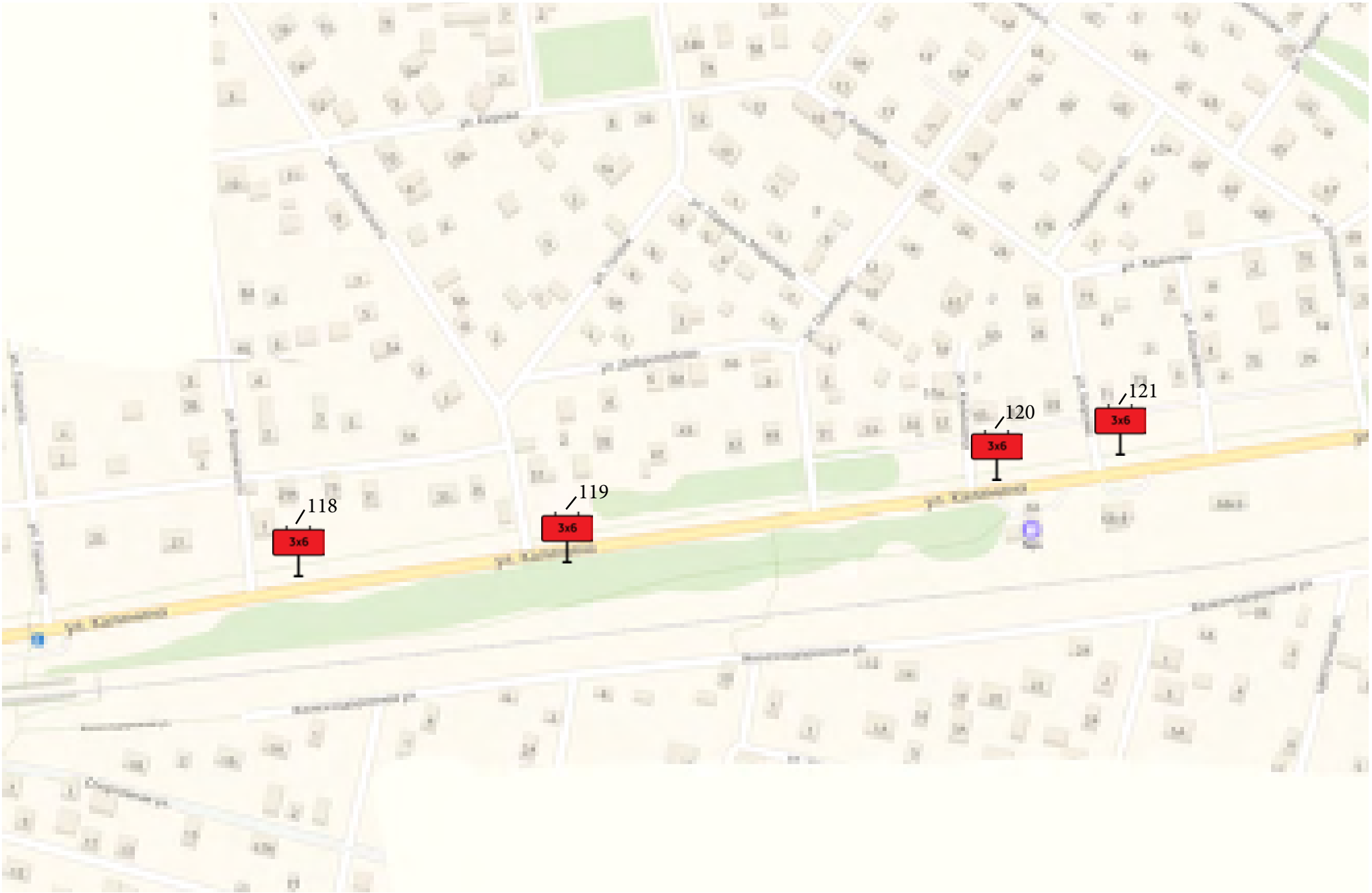
118
3x6
119
3x6
120
3x6
121
3x6

Квадрат № 40

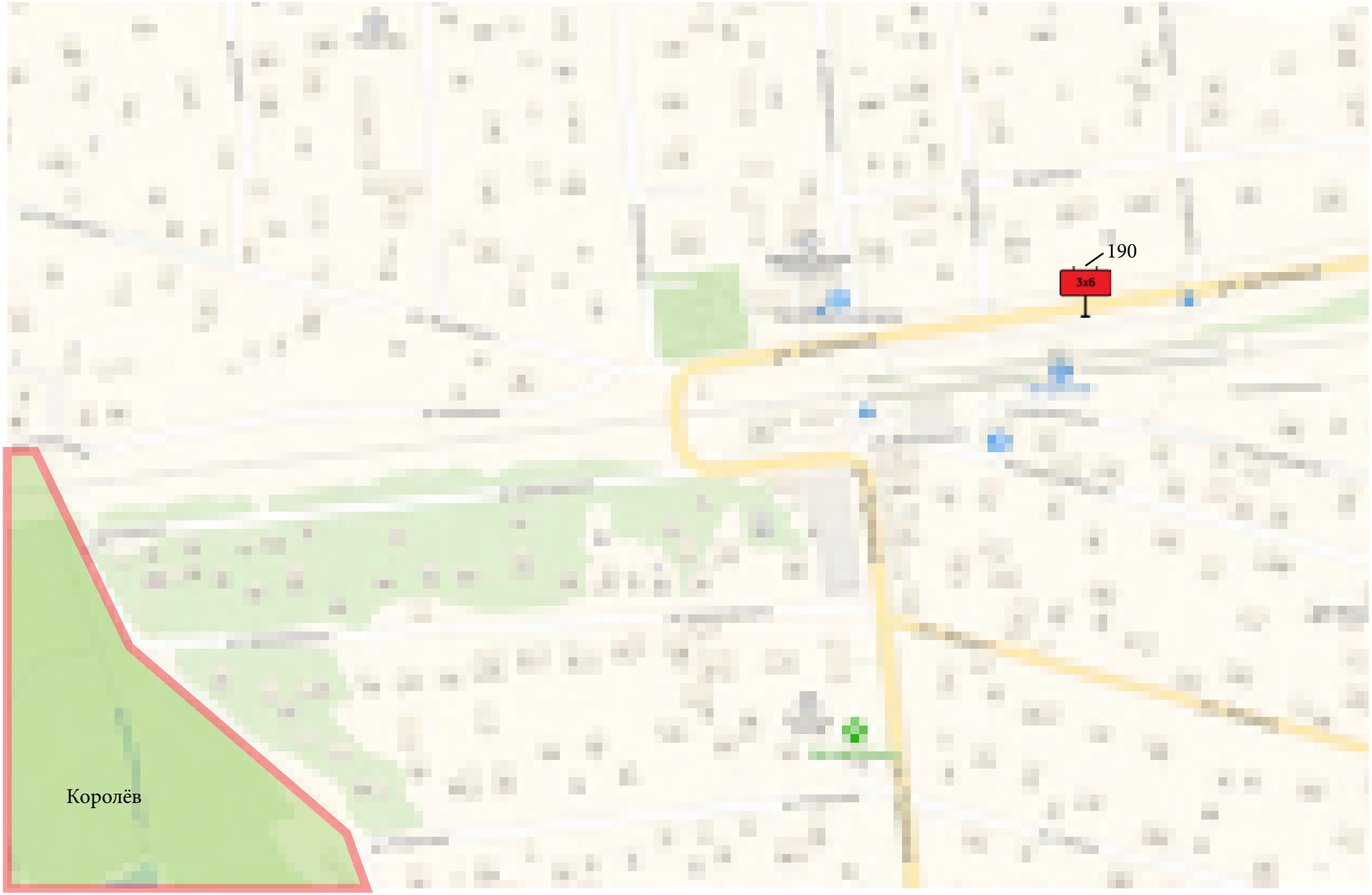

Квадрат № 41

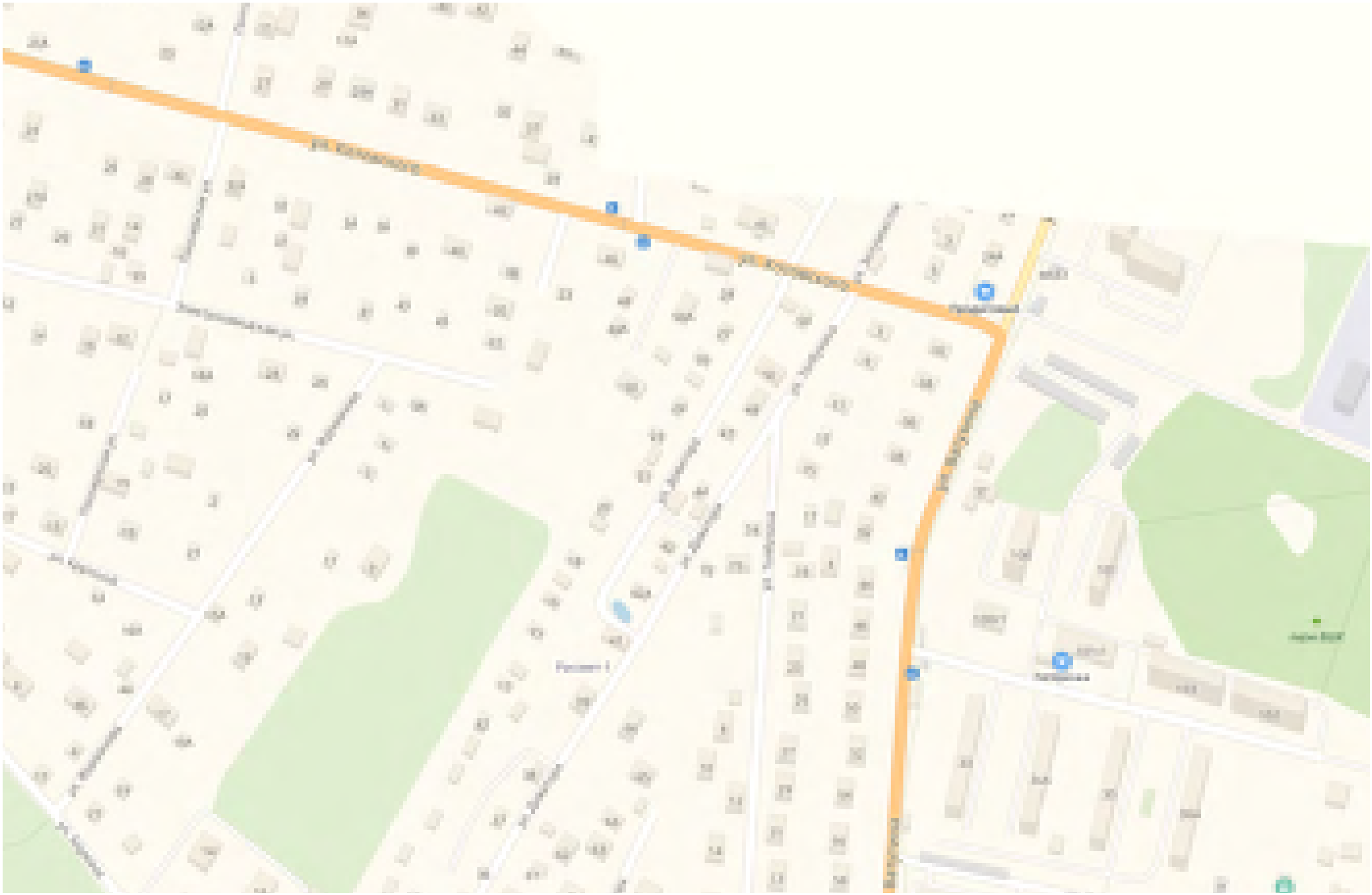

Квадрат № 42

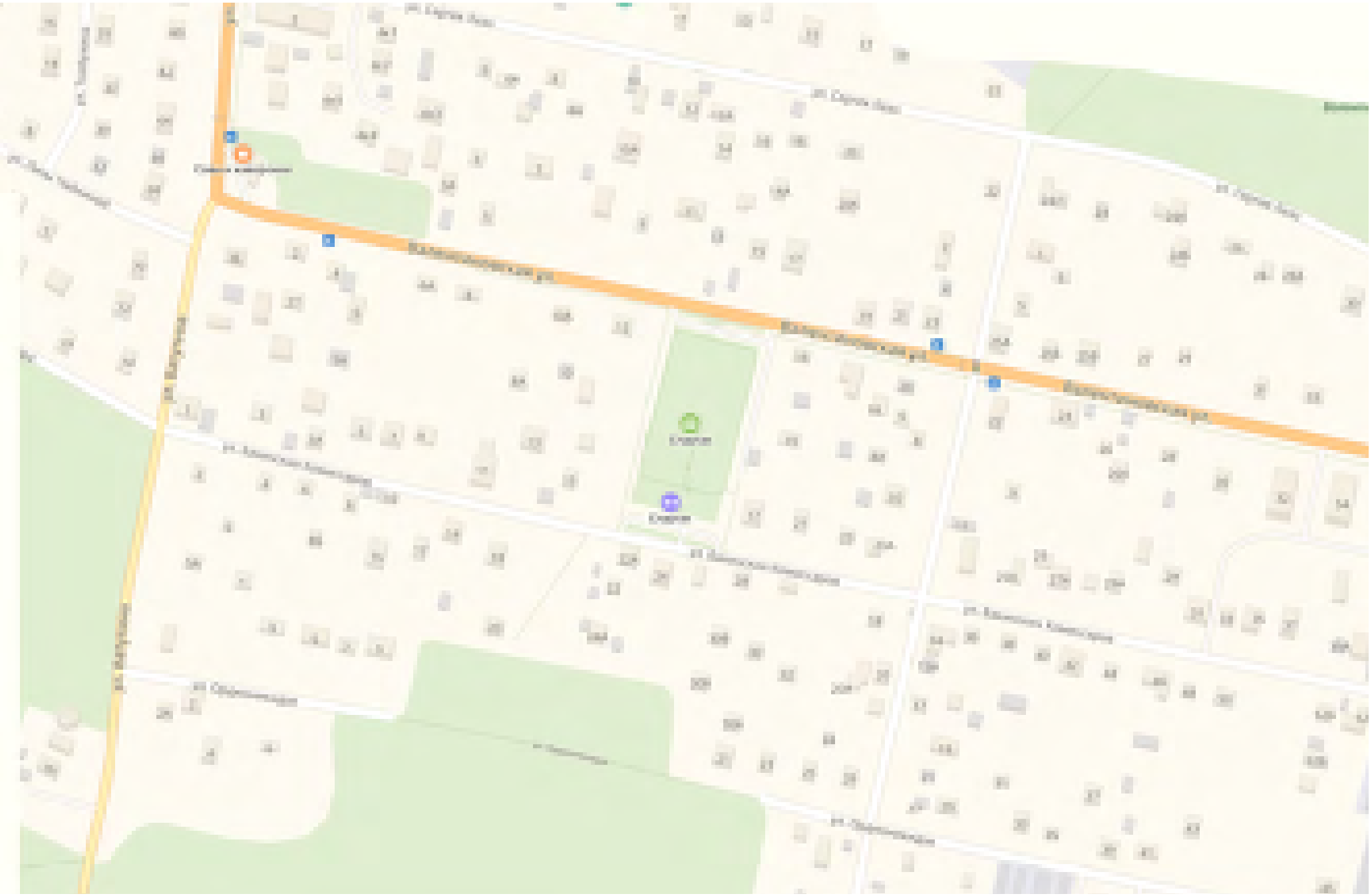

Квадрат № 43

Квадрат № 44

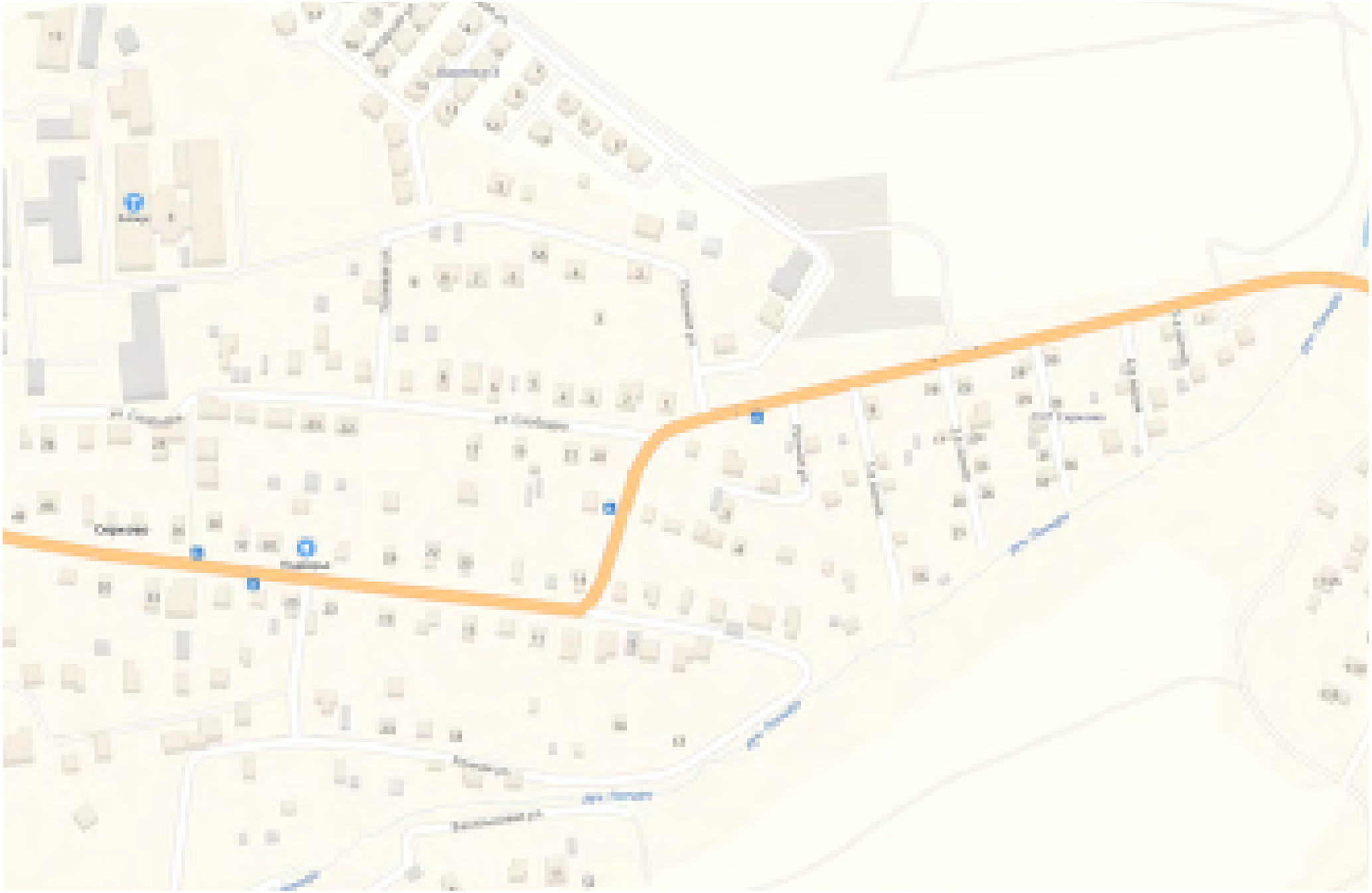

Квадрат № 45

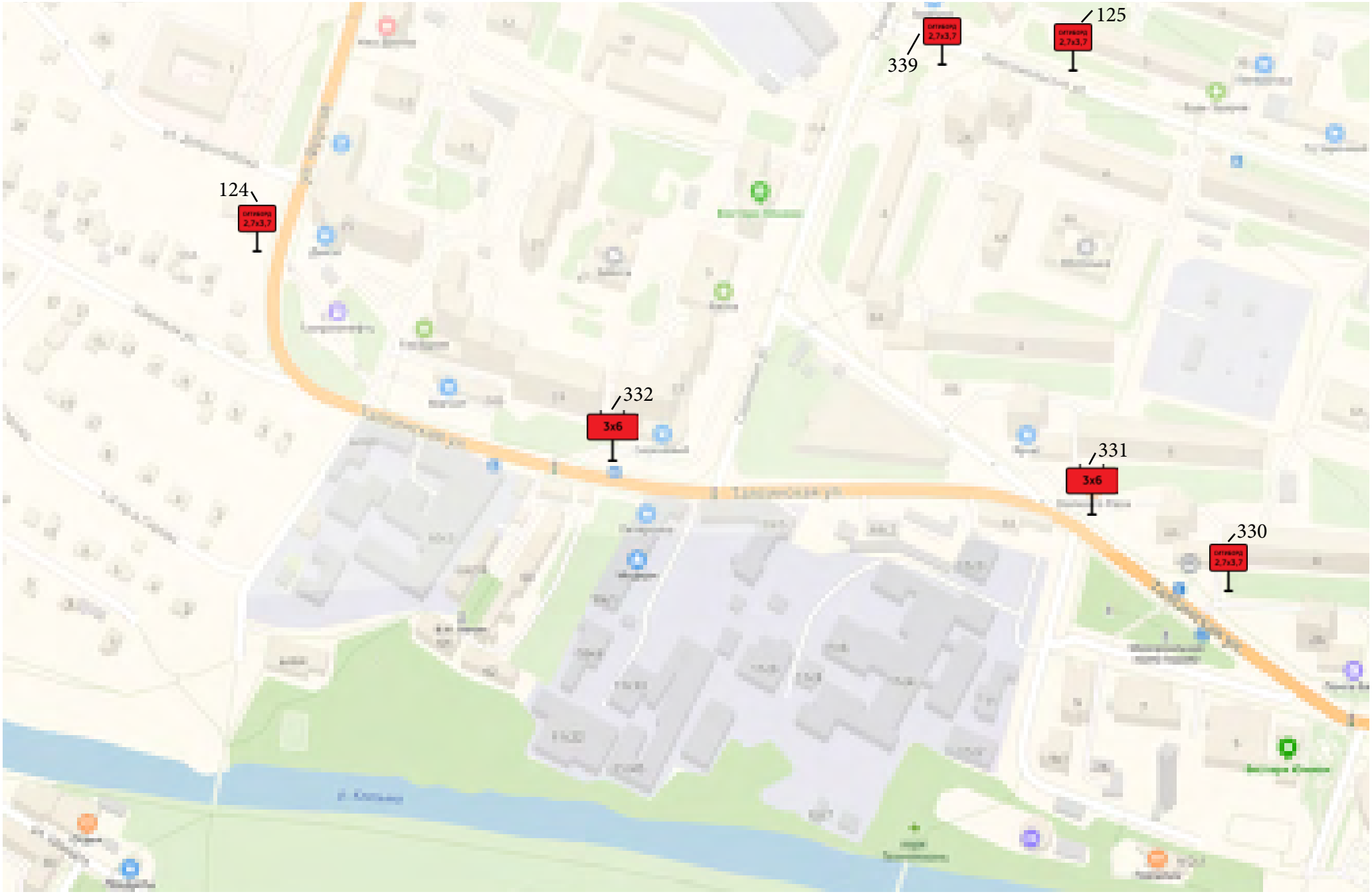

Квадрат № 46

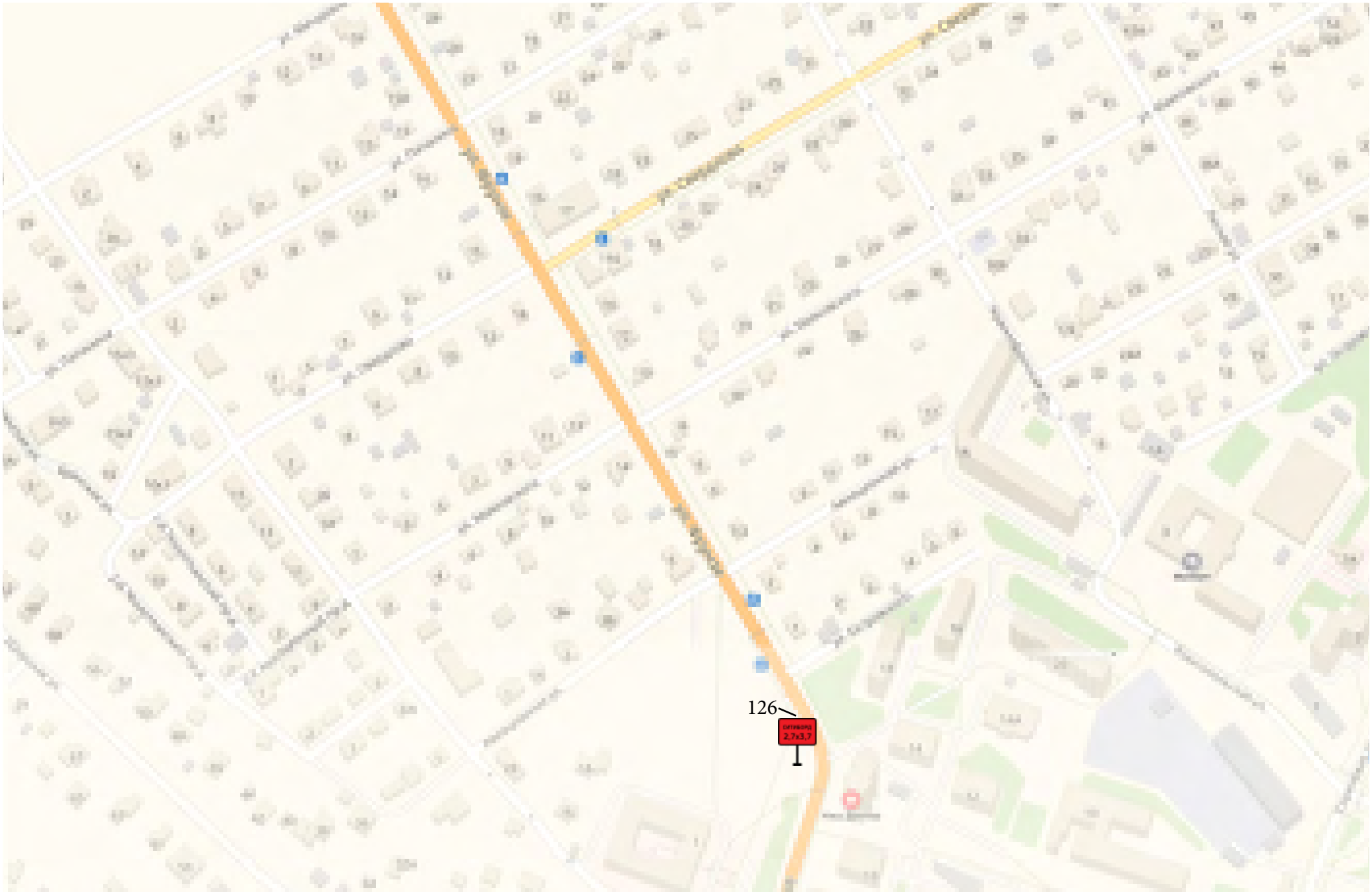

Квадрат № 47

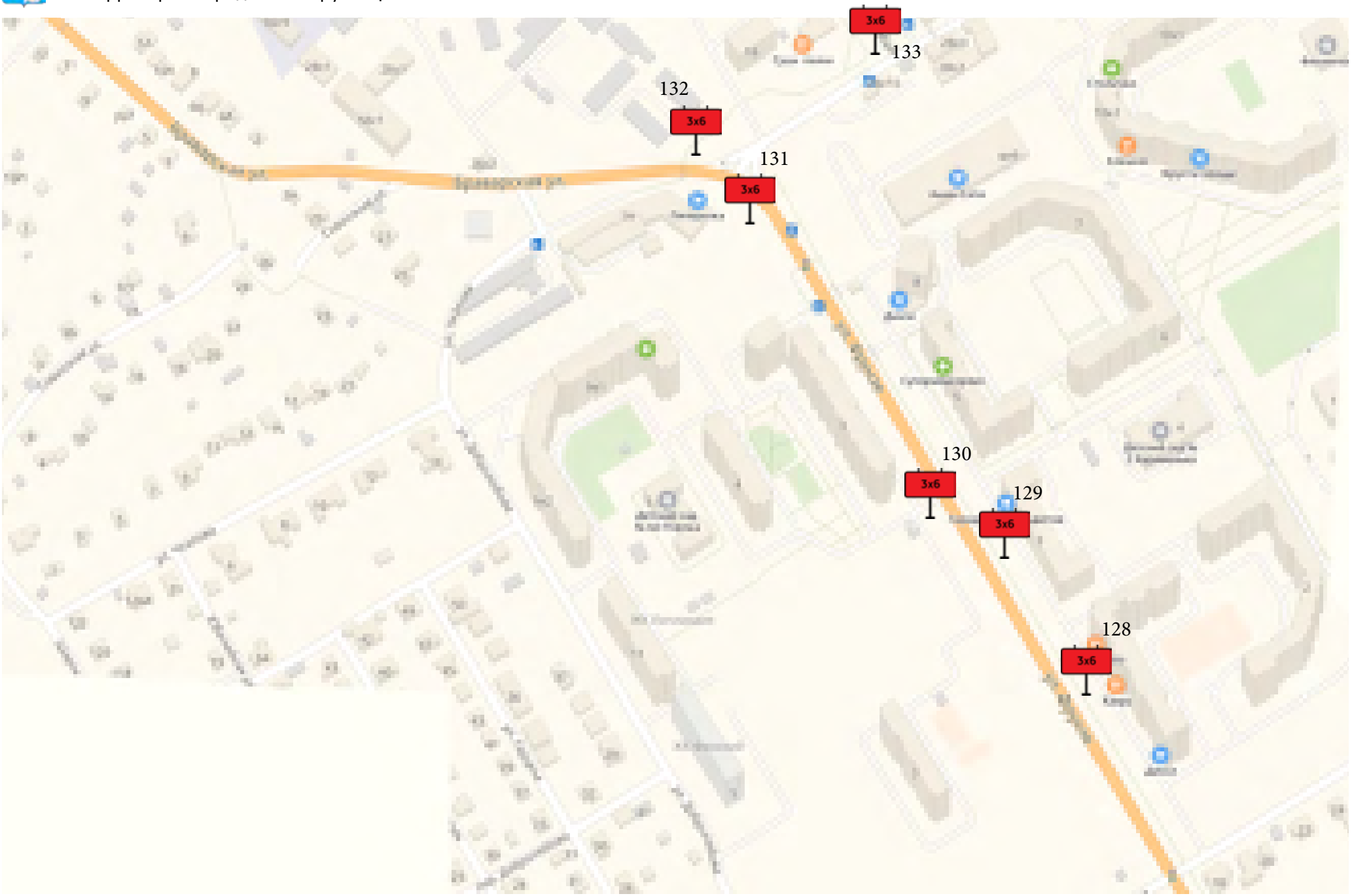

Квадрат № 48

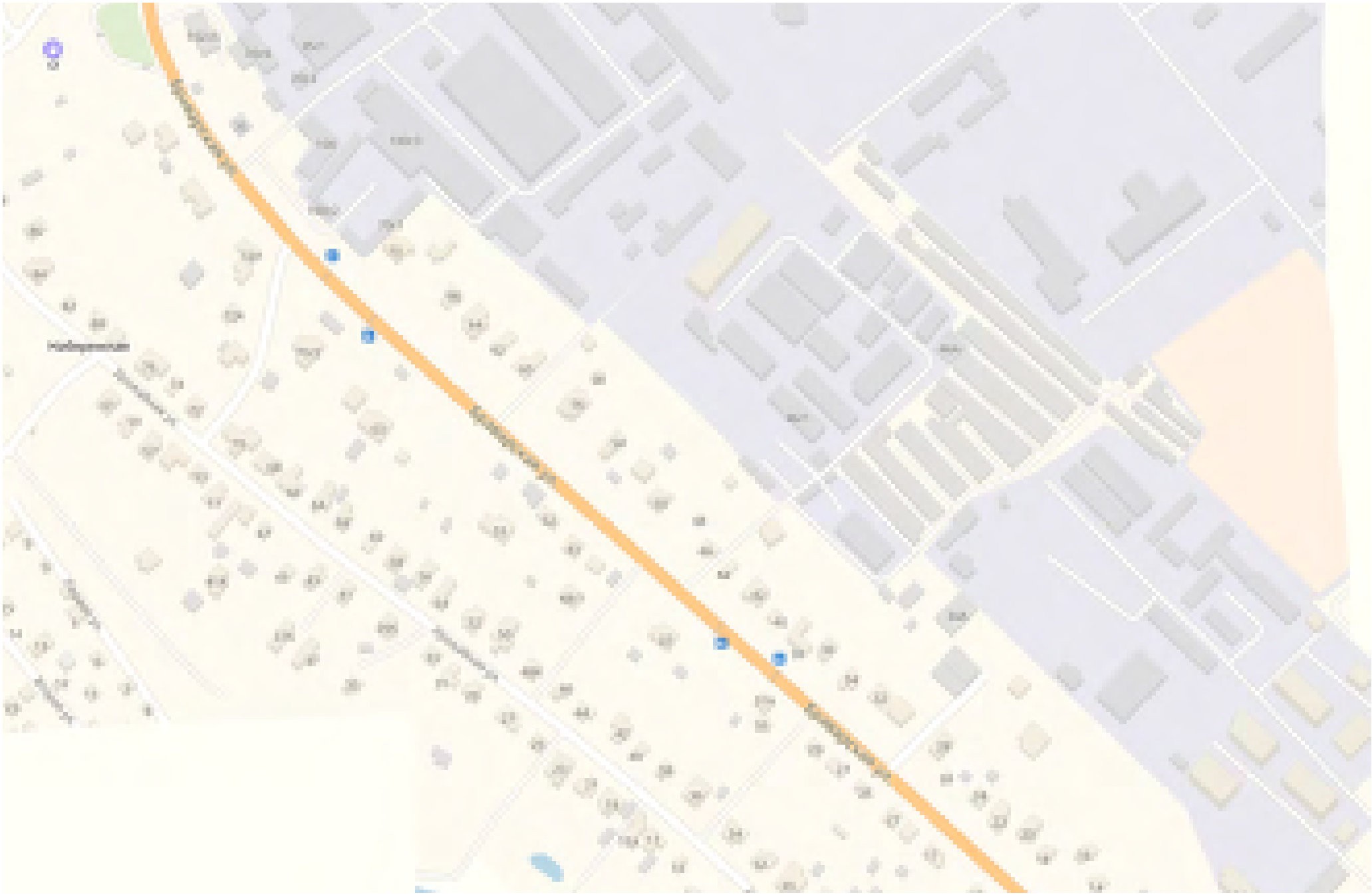

Квадрат № 49

Квадрат № 50

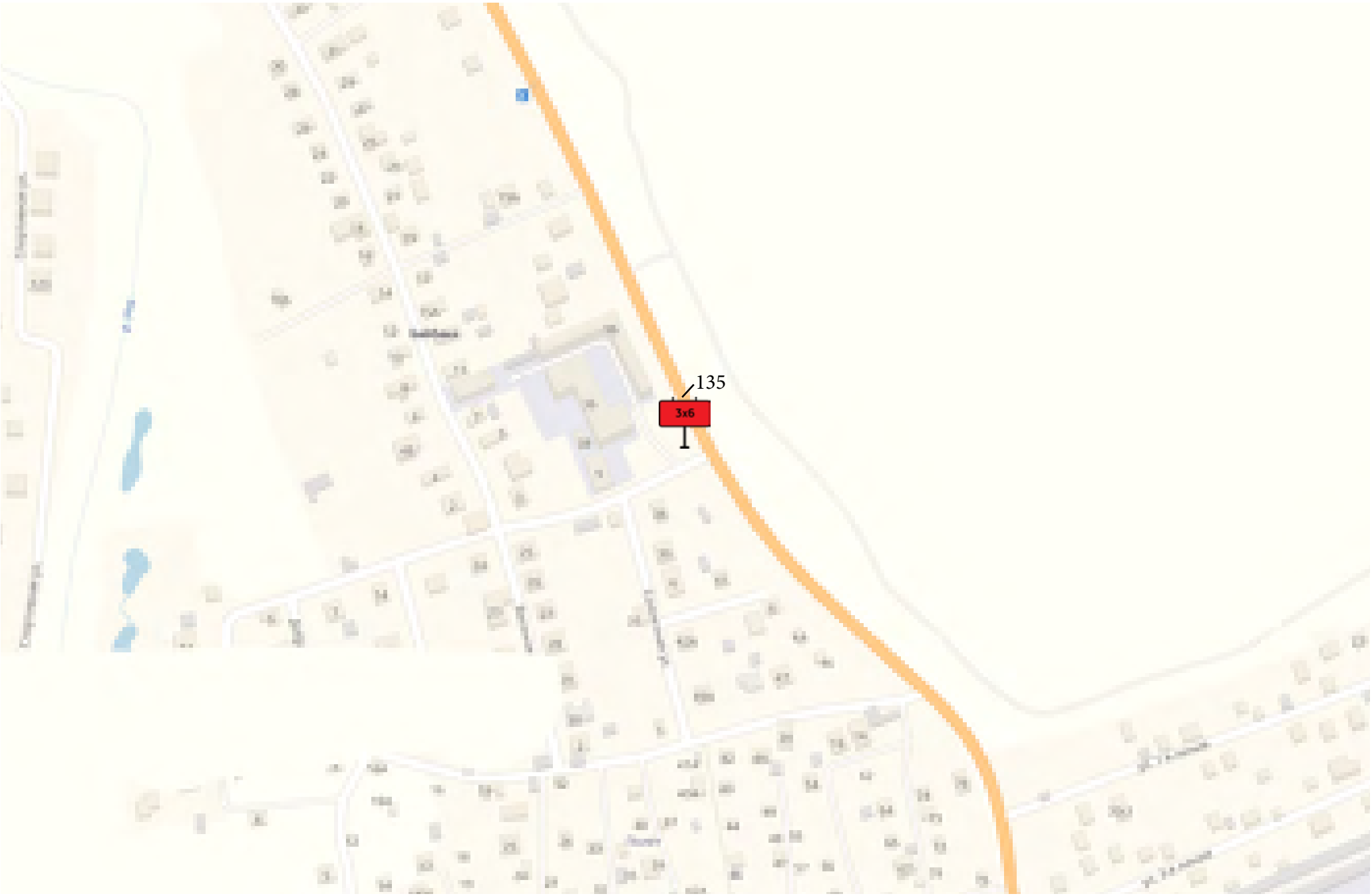

Квадрат № 51

Квадрат № 52

141
3х6
140
3х6
Фрязино
Шоссейная ул.
ул. Льва Толстого
ул. Островского
Фабричная ул.
Луговая ул.
Петёрочка
Строймаркет
Дачник
Чижово
Ново
проспект Мира

Квадрат № 54

Фрязино
Окружной пр-д
Шоссейная ул.
Лесная ул.
ул. Островского
Шевцову
Загородный
Лукойл
145
144
143
142
3x6
3x6
3x6

Квадрат № 55


Фряновское ш.
Фряновское ш.
Лукойл
Московский Нефтепродукт

Квадрат № 56

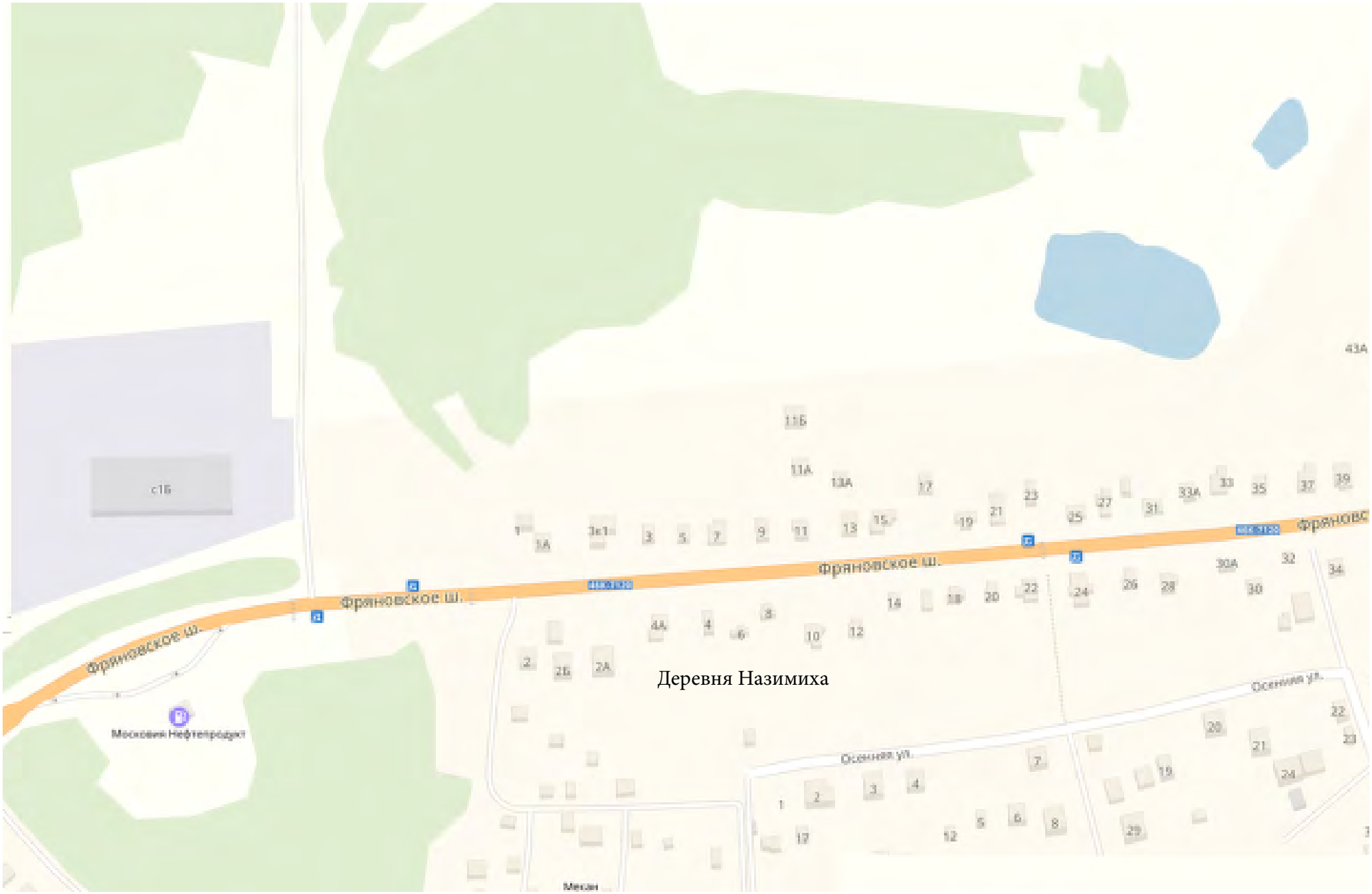
Фряновское ш.
Фряновское ш.
Фряновское ш.
Деревня Назимиха
Осенняя ул.
Осенняя ул.
Московия Нефтепродукт
с16

Квадрат № 57

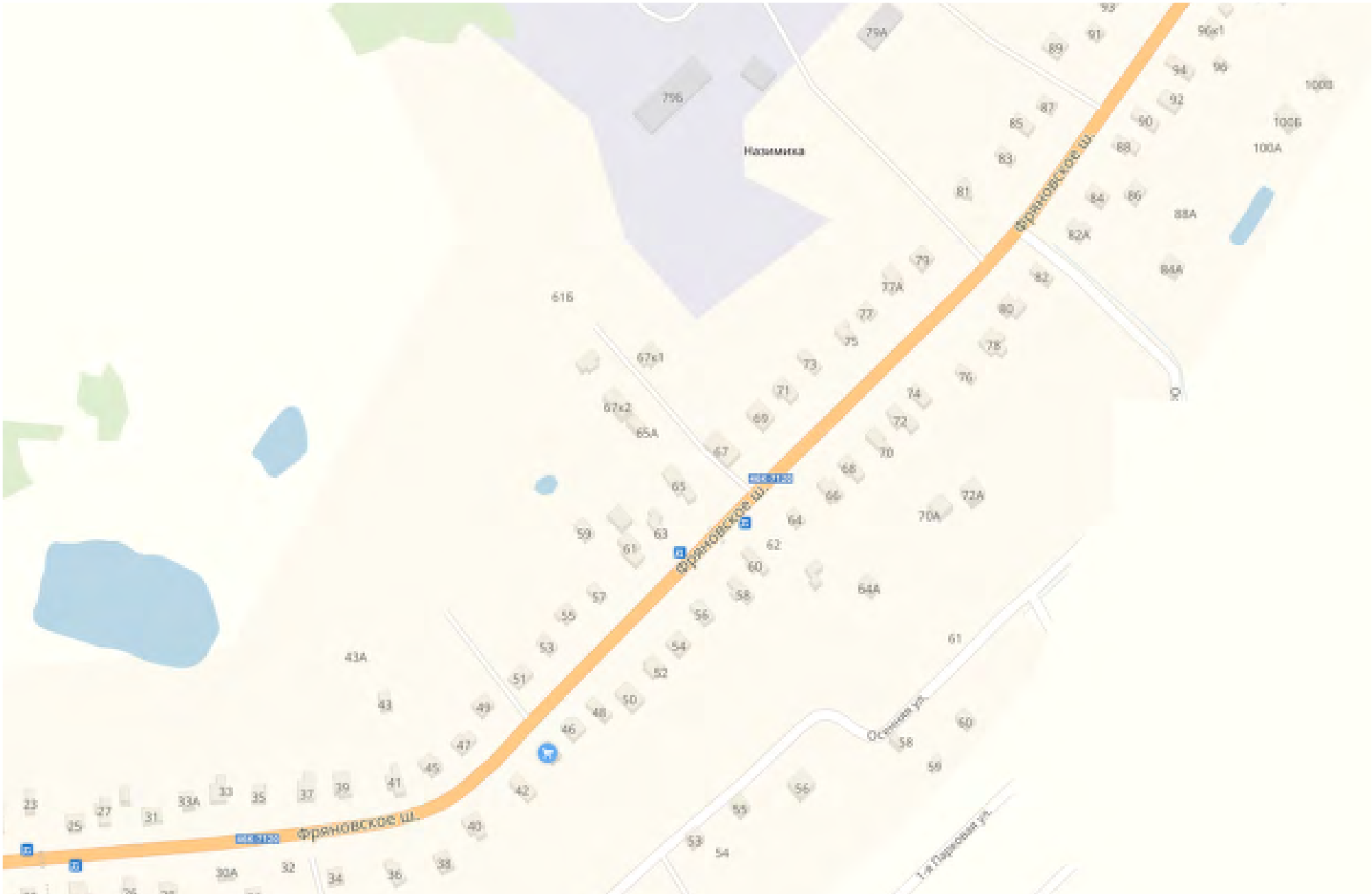

Квадрат № 58

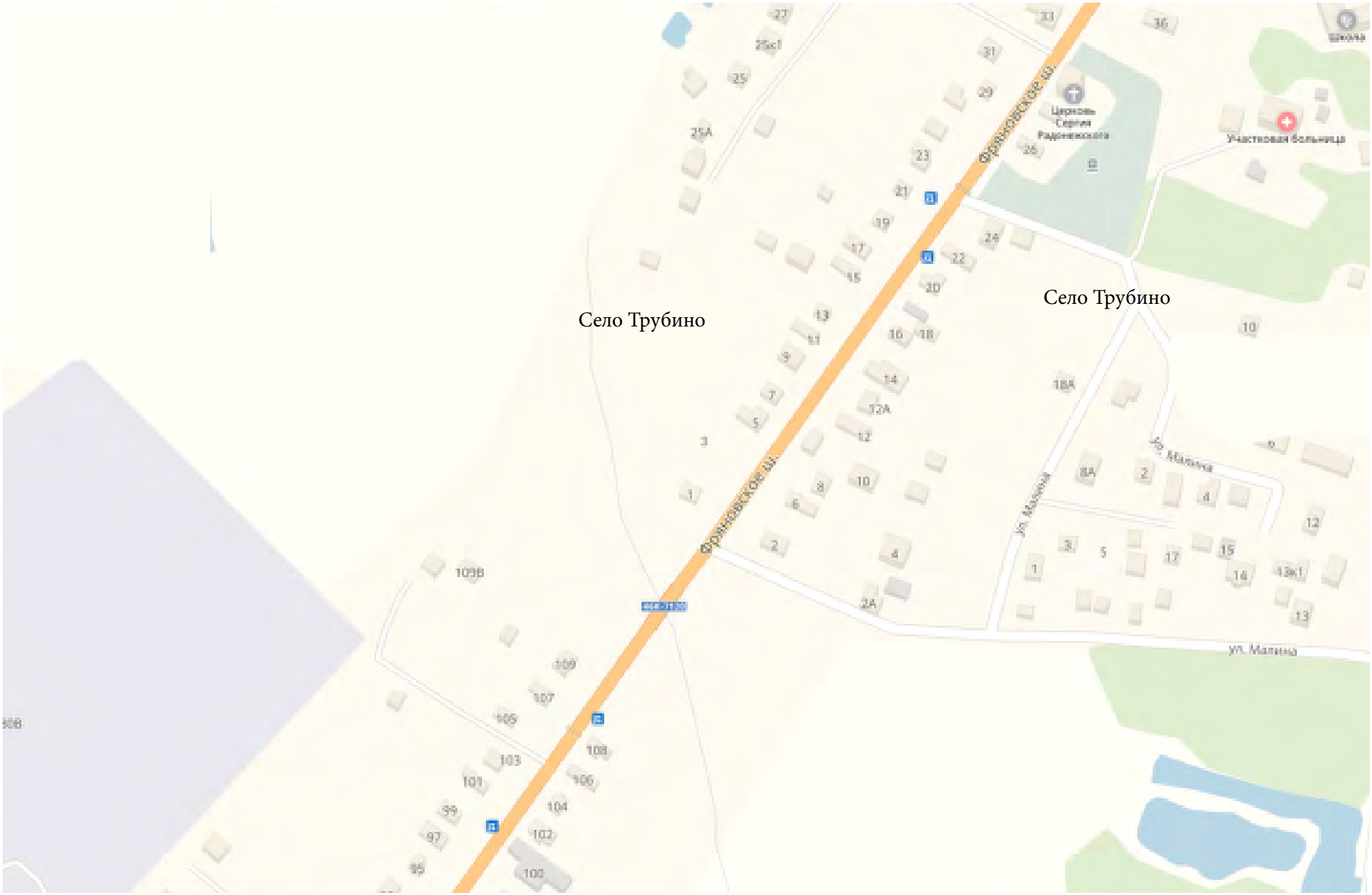
Село Трубино
Село Трубино
Фряновское ш.
Фряновское ш.
Церковь Сергия Радонежского
Участковая больница
Школа
ул. Малина
ул. Малина
ул. Малина

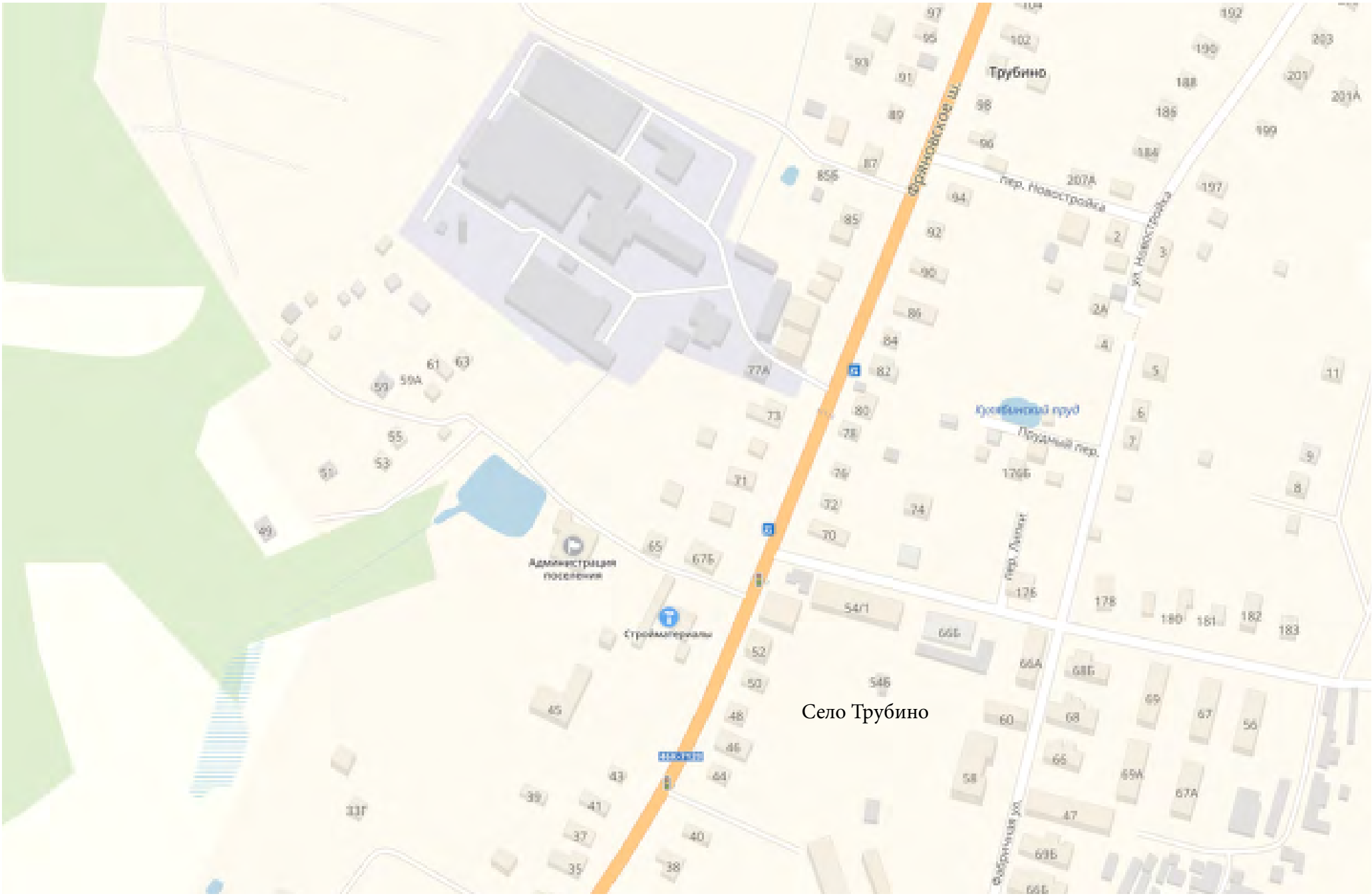
Трубино
Фрязиновское ш.
пер. Новостройка
ул. Новостройка
Кусебинский пруд
Прудный пер.
пер. Липкет
Фабричная ул.
Администрация поселения
Стройматериалы
Село Трубино

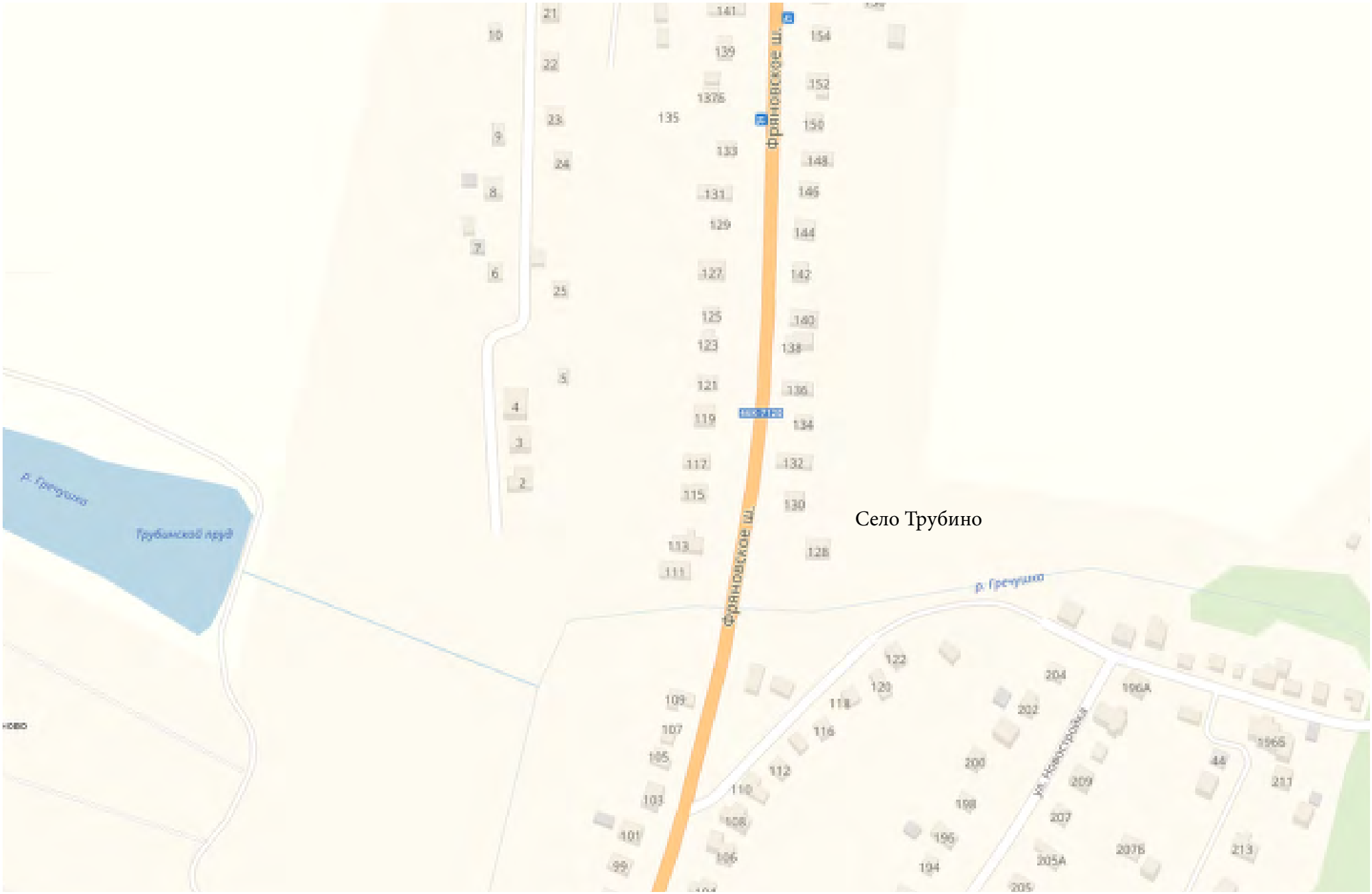
Фряновское ш.
Фряновское ш.
Фряновское ш.
р. Гречишка
Грубинский пруд
р. Гречишка
ул. Новостройка
Село Трубино

Квадрат № 61

Фряновское ш.
Молодежная ул.
27
17
16
15
14
12
11
18
19
20
1556
157
155
153
151
149
147
145
143
174
172
168
168В
166
164
162
160
158

Квадрат № 62

Литвиново
Фряновское ш.
Фряновское ш.
Фряновское ш.
148
147
149
146
3x6
3x6
3x6
3x6

Квадрат № 64

Квадрат № 65

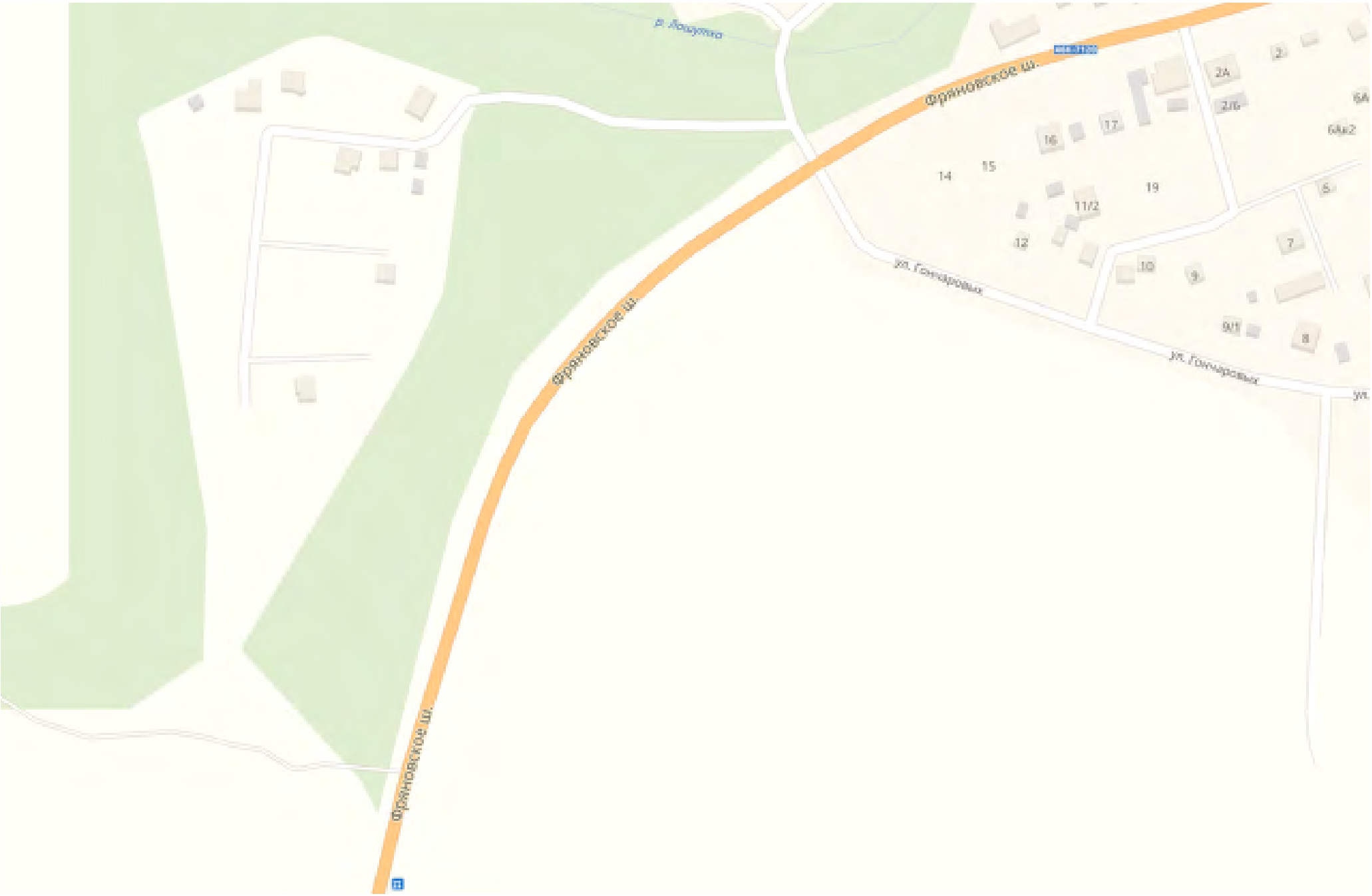
р. Лошма
Фряновское ш.
Фряновское ш.
Фряновское ш.
ул. Гончаровых
ул. Гончаровых
ул.
2
2А
2/6
6А
6Ак2
5
7
8
9/1
9
10
11/2
12
14
15
16
17
19

Квадрат № 66

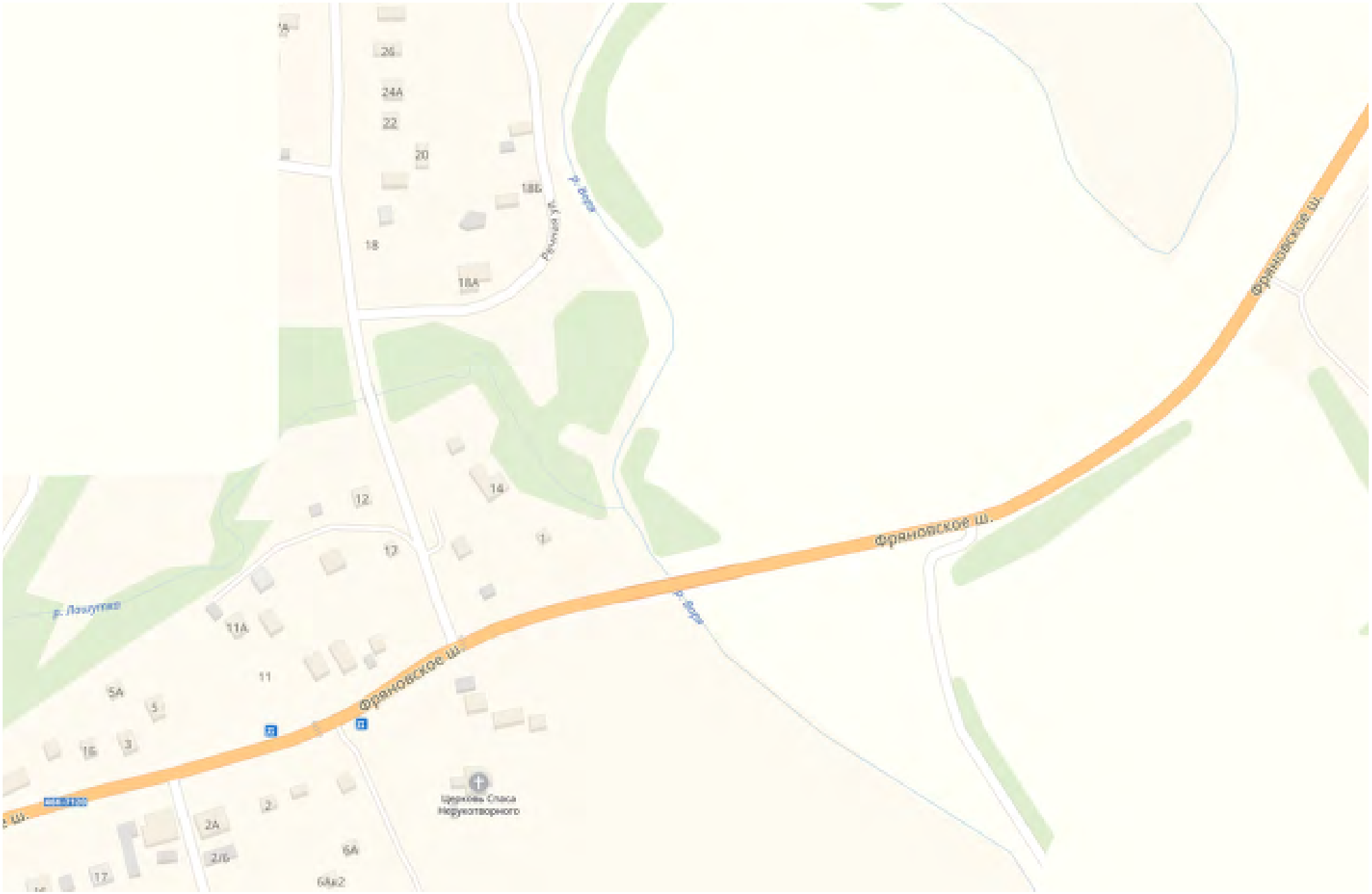
Фряновское ш.
Фряновское ш.
Фряновское ш.
Речная ул.
р. Вора
р. Вора
р. Лопутка
Церковь Спаса Нерукотворного
26
24А
22
20
18Б
18
18А
12
14
13
1
11А
11
5А
5
1б
3
2
2А
2/б
6А
6Ак2
17

Квадрат № 67

Квадрат № 68

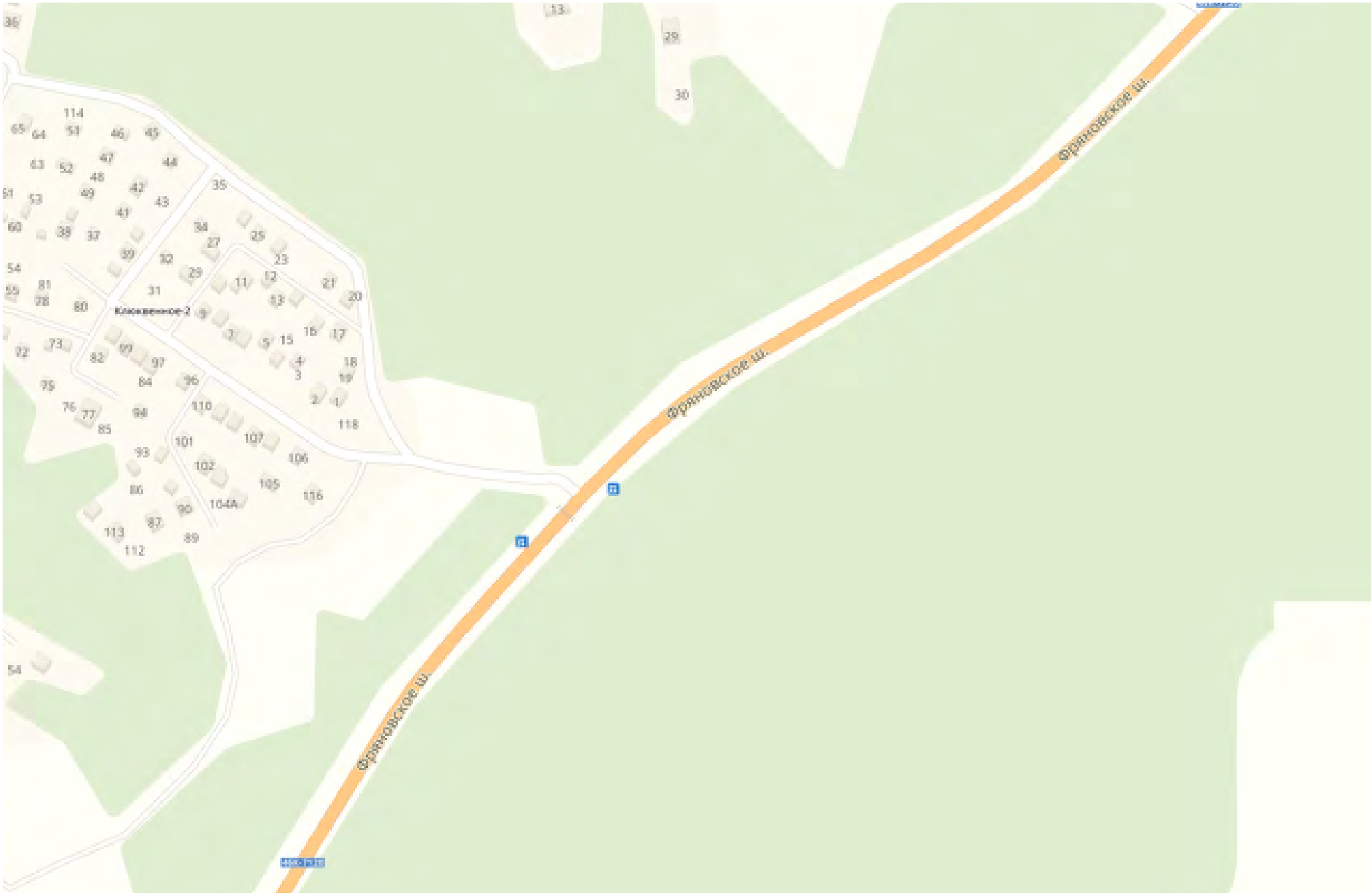

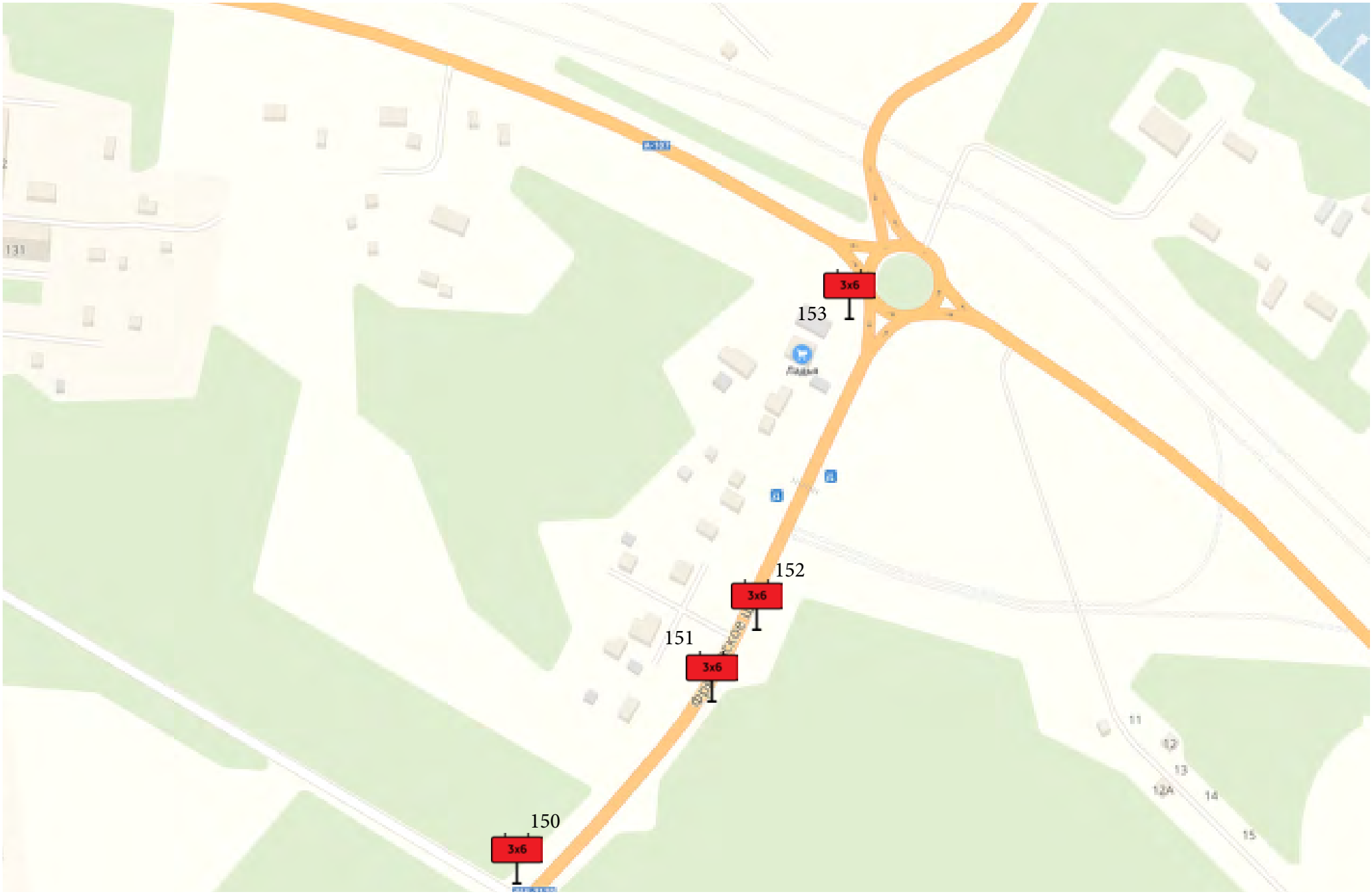
3х6
153
3х6
152
3х6
151
3х6
150

154
3x6
ул. Беляева
ул. Беляева
ул. Беляева
ул. Беляева
ул. Беляева
Юность
Сыр в масле
Пятёрочка
23А
23Ас1
Филиал № 2
23
21
19
17
15
13
11
9
5Б
Бахчиванджи
Детский сад № 34 Рябинушка
12

Квадрат № 71

155
3x6
Монинское ш.
Новинское ш.
ул. Камышова
12
14
16
18
20
6
9к1
13к1
17к1
19к1
23
24
26
27
28
29
31
30
22

Квадрат № 72

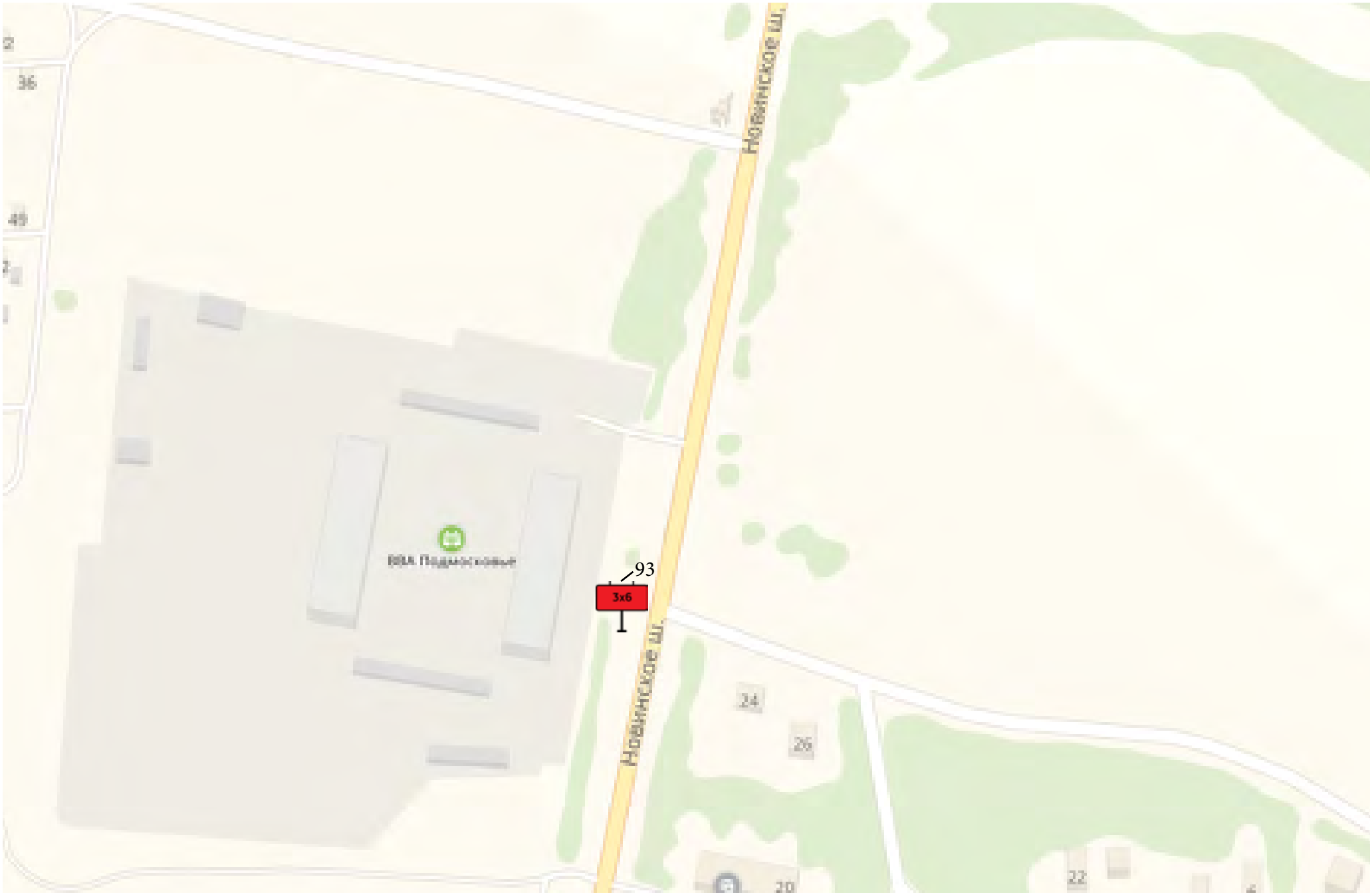

Квадрат № 73

3x6
157
3x6
156
403
Детский сад № 37
Северная ул.
Северная ул.
Новая ул.
Ангулевская ул.
ул. Мира
Локомотив
Павшим воинам
Новинское ш.
Библиотека
Администрация поселения
Почтовая ул.
Почта № 141171
Мусоросборка
1-я Дачная ул.
1-я Дачная ул.
2-й Жилгородок пер.
Хозный пер.

404
191
3x6
Вестерн Юнион
Вестерн Юнион
Мясной сезон
Школа № 2 им. С. И. Руденко, Щёлковский район
Пятёрочка
Монумент Славе военным летчикам
Мегафон
Планета здоровья
С.А. Красовский
Магнит
Хозтовары
Московская ул.
Железнодорожная ул.
ул. Маршала Красовского
Трудовая ул.
ул. Генерала Дементьева

Квадрат № 75

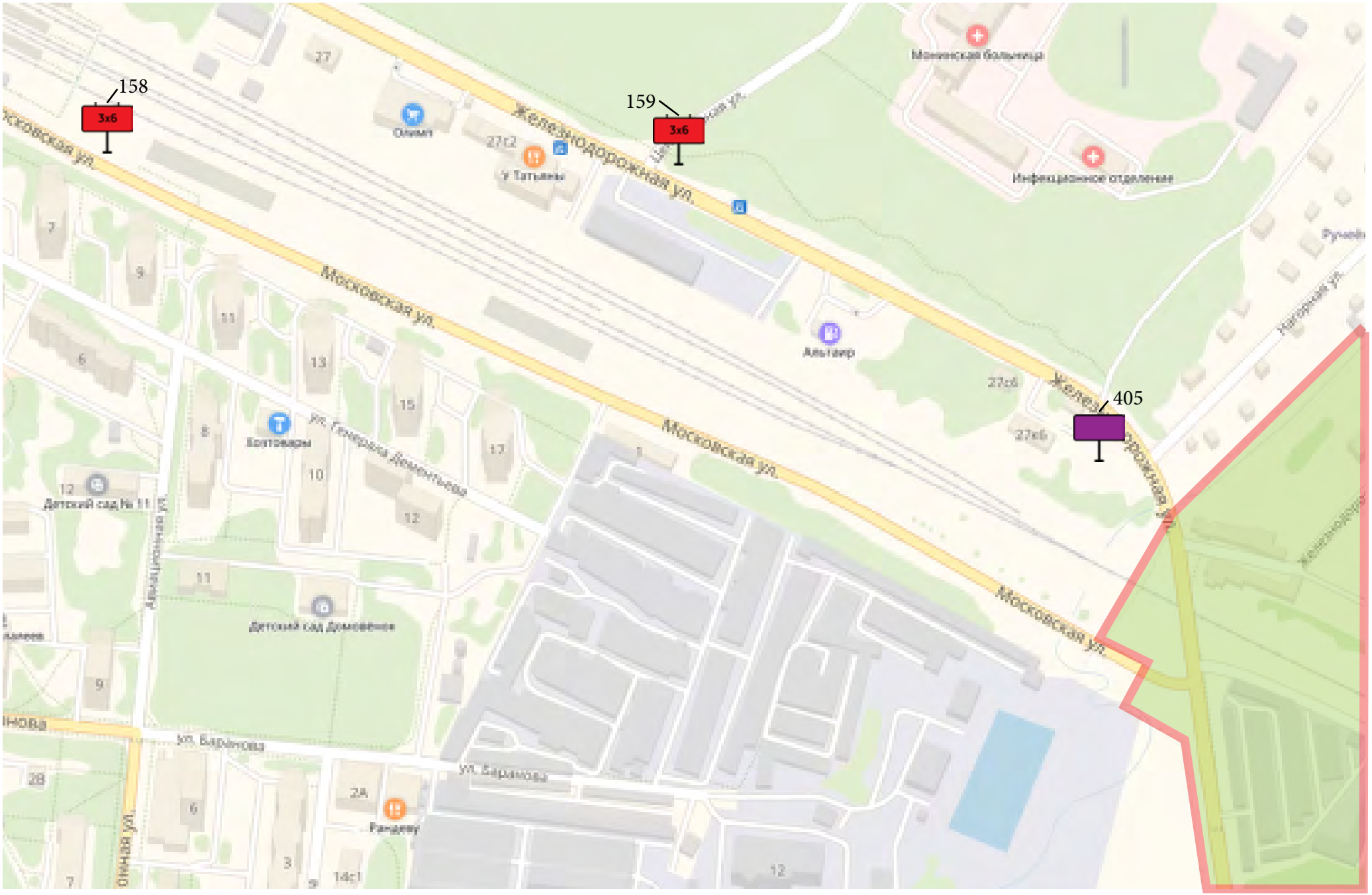
158
3x6
159
3x6
405
Железнодорожная ул.
Московская ул.
Олимп
У Татьяны
Альтаир
Инфекционное отделение
Ручей
Каторжная ул.
Болтовиум
Детский сад № 11
Детский сад Домовенок
Ранджу
ул. Барынова
ул. Генерала Дементьева
Дементьевская ул.
Онежская ул.

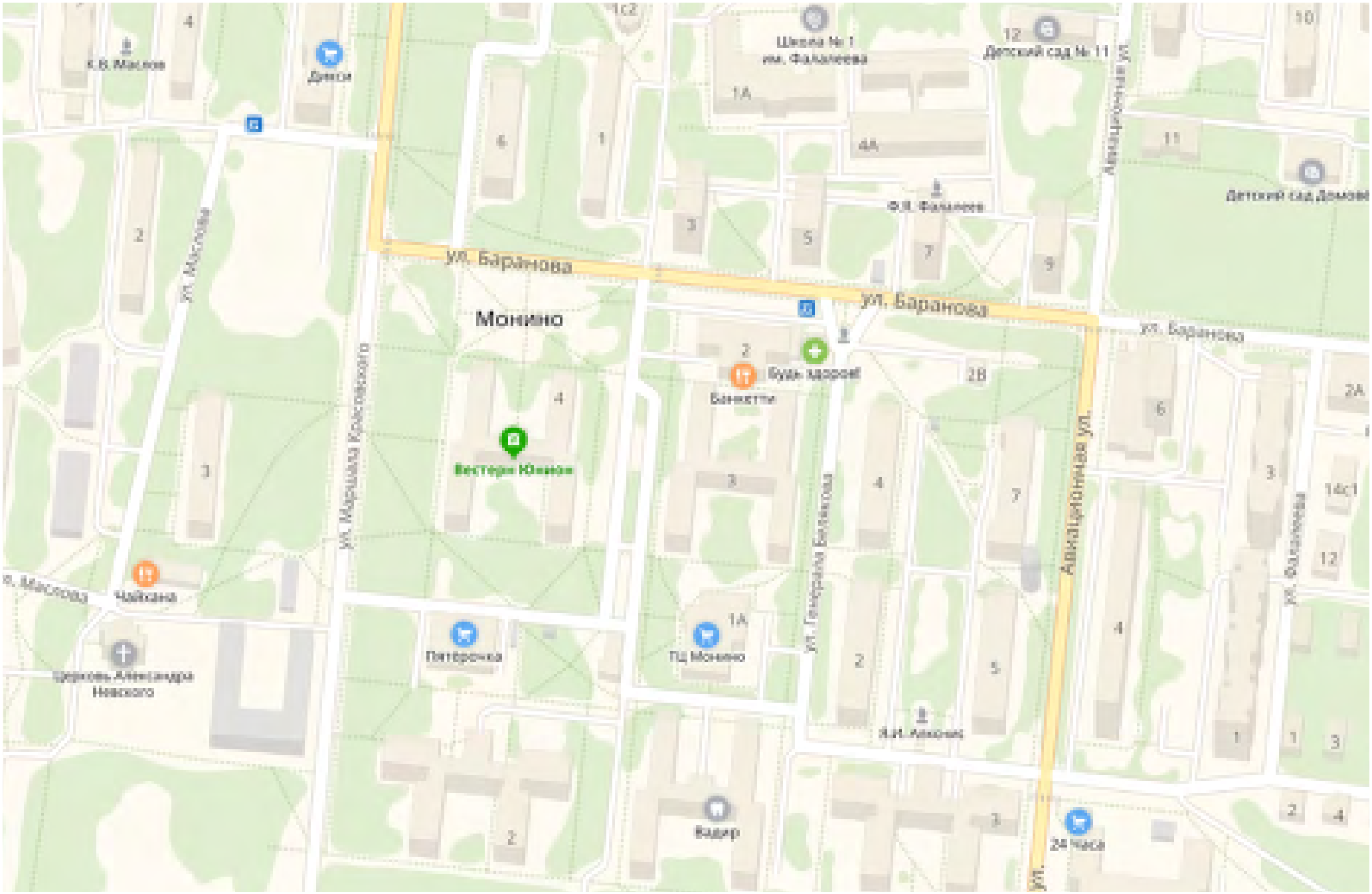
К.В. Маслов
Дикси
Школа № 1
им. Фальцева
Детский сад № 11
Ф.Я. Фальцев
Детский сад Домовёнок
ул. Баранова
ул. Баранова
ул. Баранова
Монино
Буль мороз
Банкеты
Вестерн Юнион
ул. Маслова
ул. Маршала Красовского
ул. Генерала Беляева
Авиационная ул.
Чайхана
Церковь Александра Невского
Пятёрочка
ТЦ Монино
А.И. Аксенов
Ядыр
24 часа

Квадрат № 77

Квадрат № 78

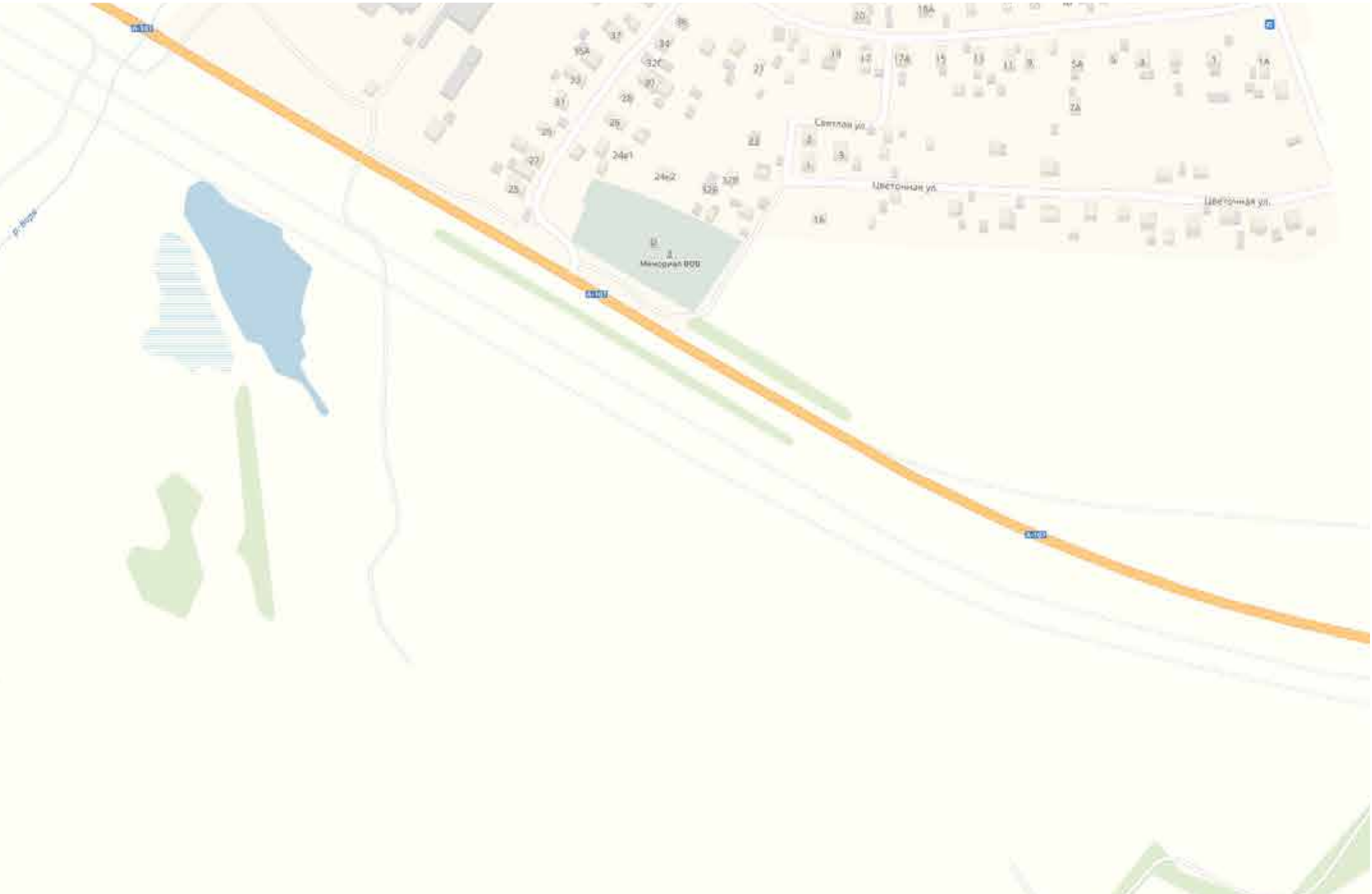
Светлая ул.
Цветочная ул.
Цветочная ул.
Мемориал ВОВ
24к1
24к2
32Б
32В
32С
32А
34
35А
37
39
41
43
45
27
29
31
33
25
23
21
19
17
15
13
11
9
7
5А
3
1А
2А
16
18А
20
р. Вора

Квадрат № 79

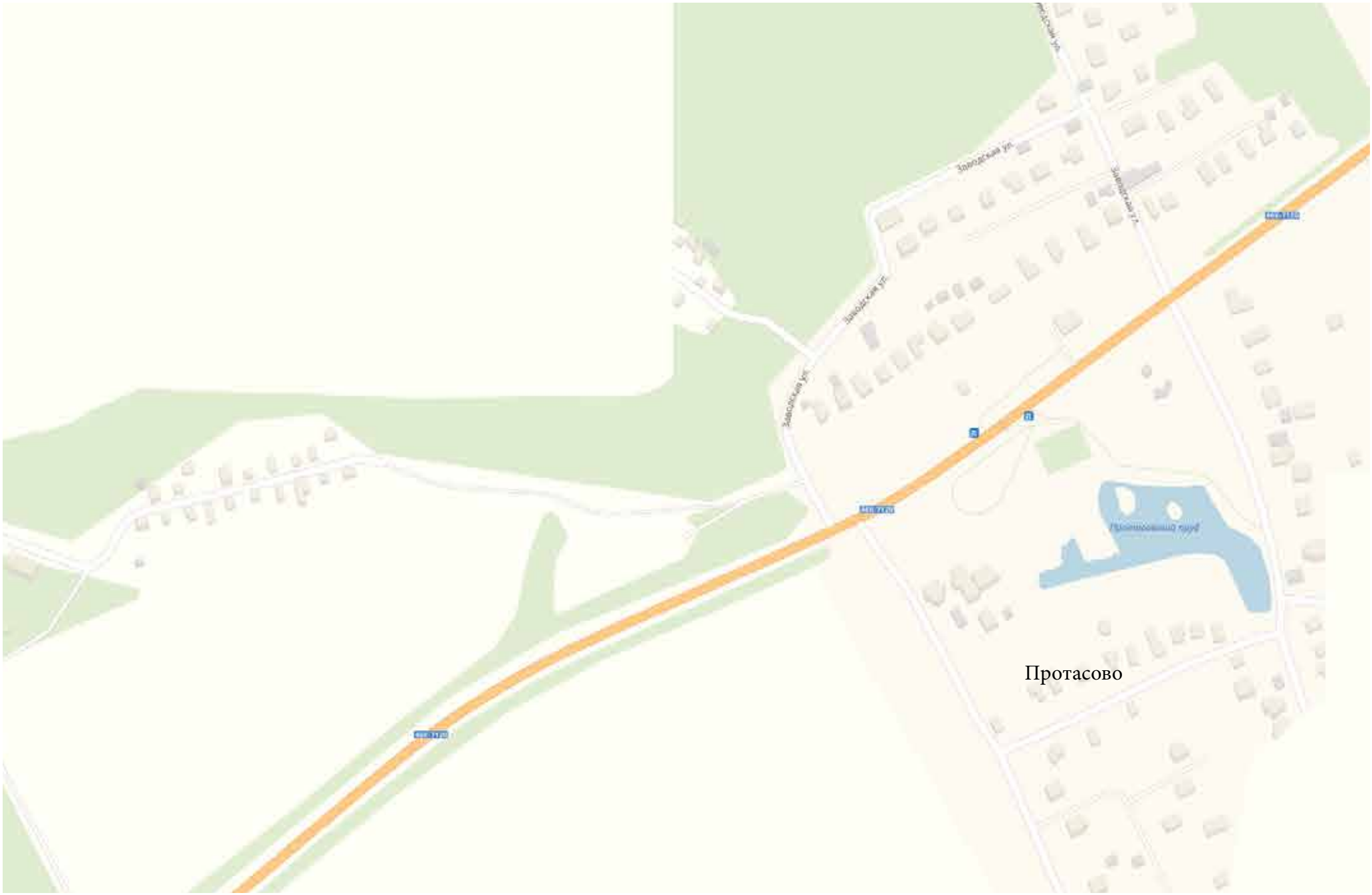

Квадрат № 80

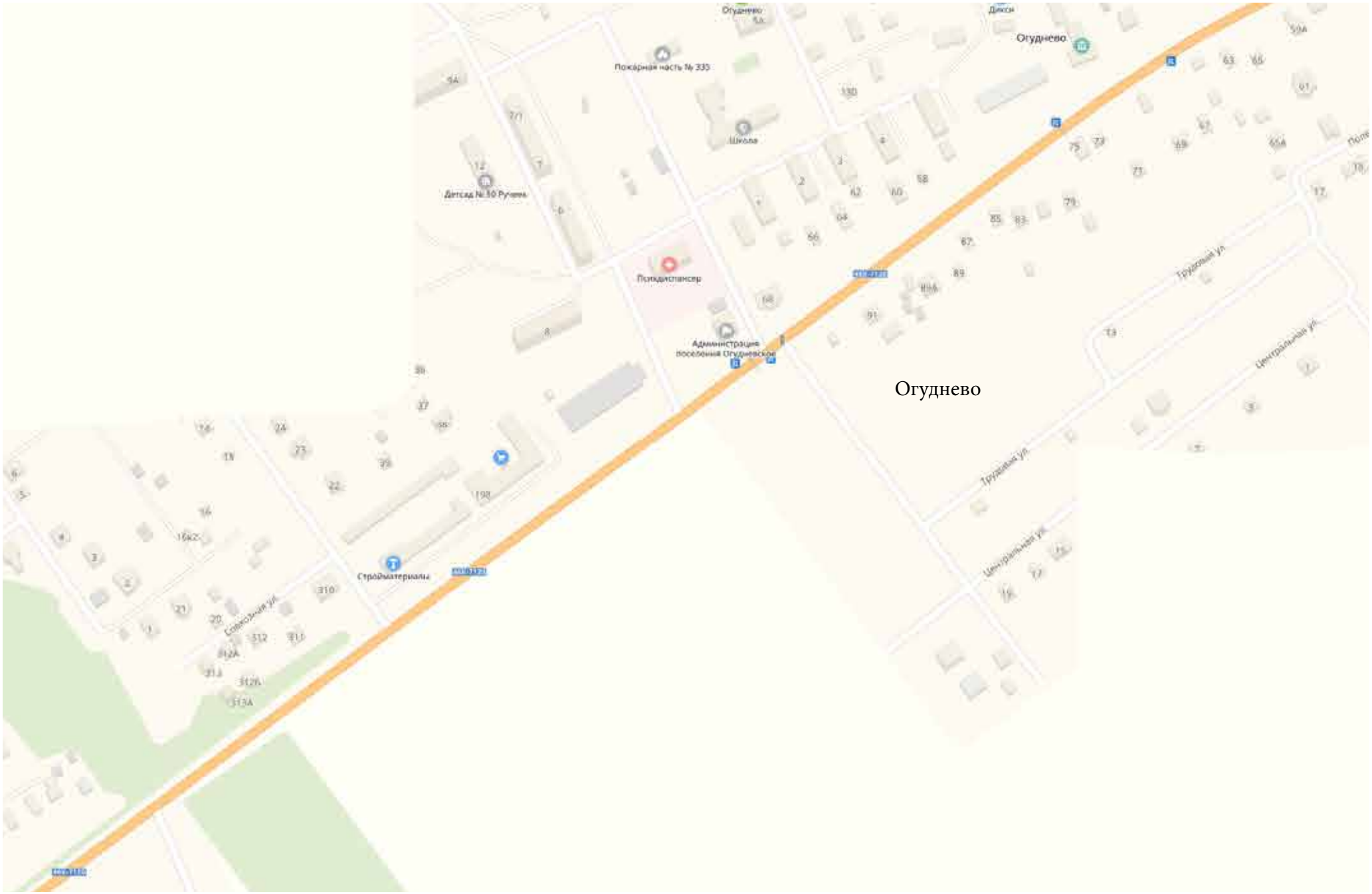
Огуднево
Пожарная часть № 335
Школа
Детсад № 50 Ручеек
Поликлиника
Администрация поселения Огуднево
Стройматериалы
Трудовая ул.
Центральная ул.
Совхозная ул.
Огуднево

Квадрат № 81

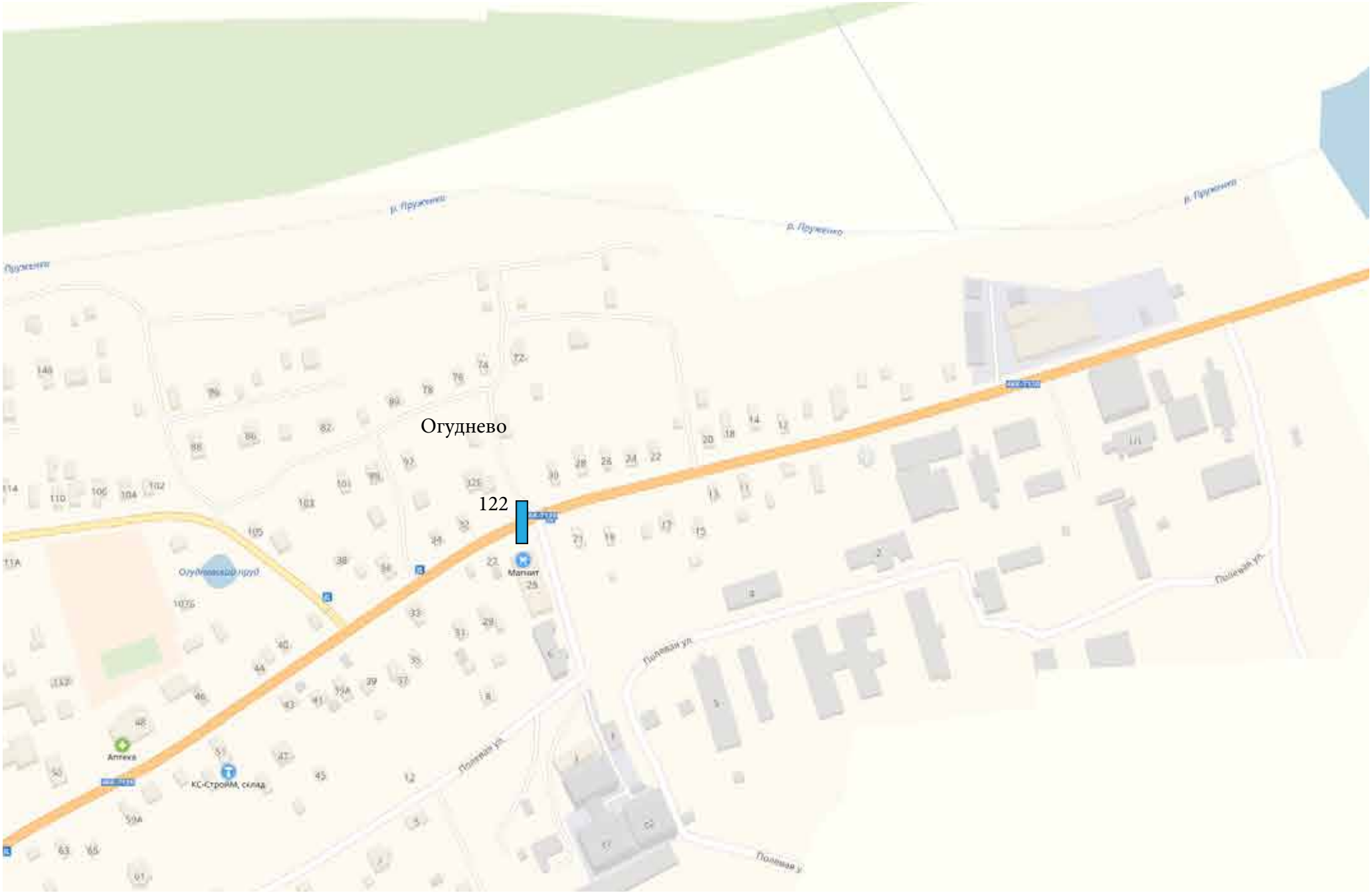

Квадрат № 82

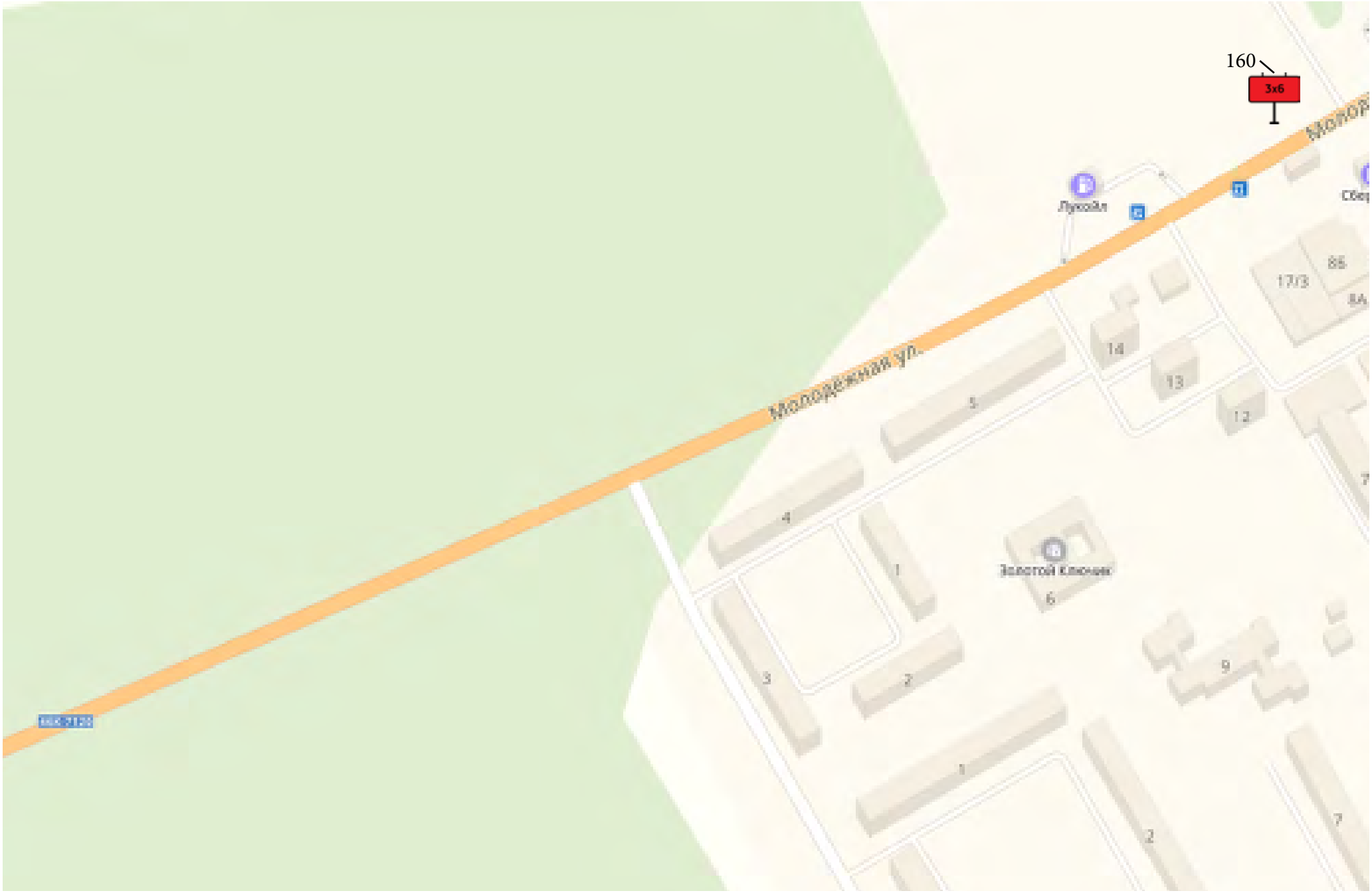
160
3x6
Молодежная ул.
Лукойл
Золотой Ключик
17/3
14
13
12
5
4
1
6
3
2
9
7

Квадрат № 83

Квадрат № 84

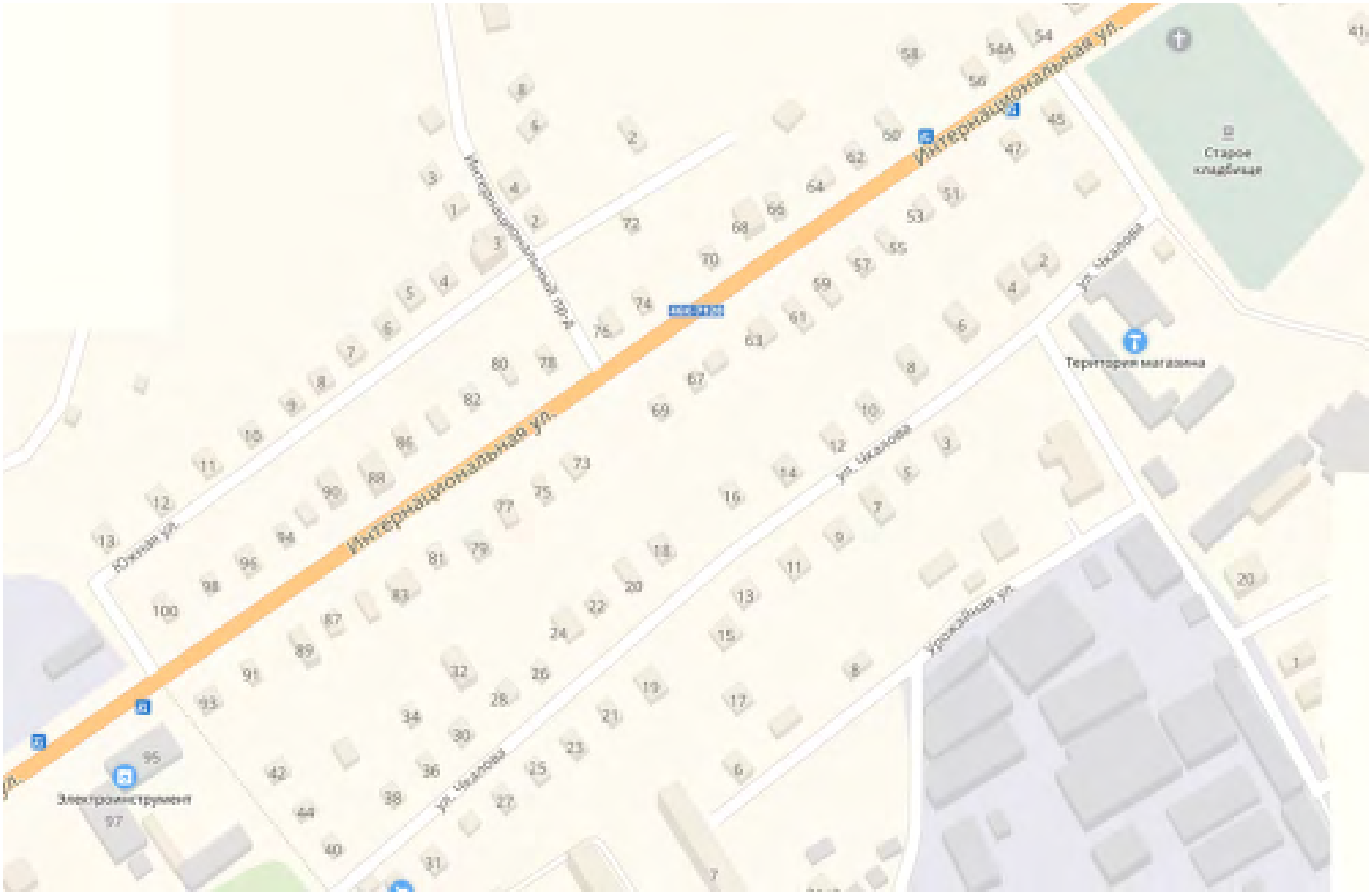
Интернациональная ул.
Интернациональный пр-д
Южная ул.
ул. Чкалова
Уральская ул.
Старое кладбище
Территория магазина
Электроинструмент

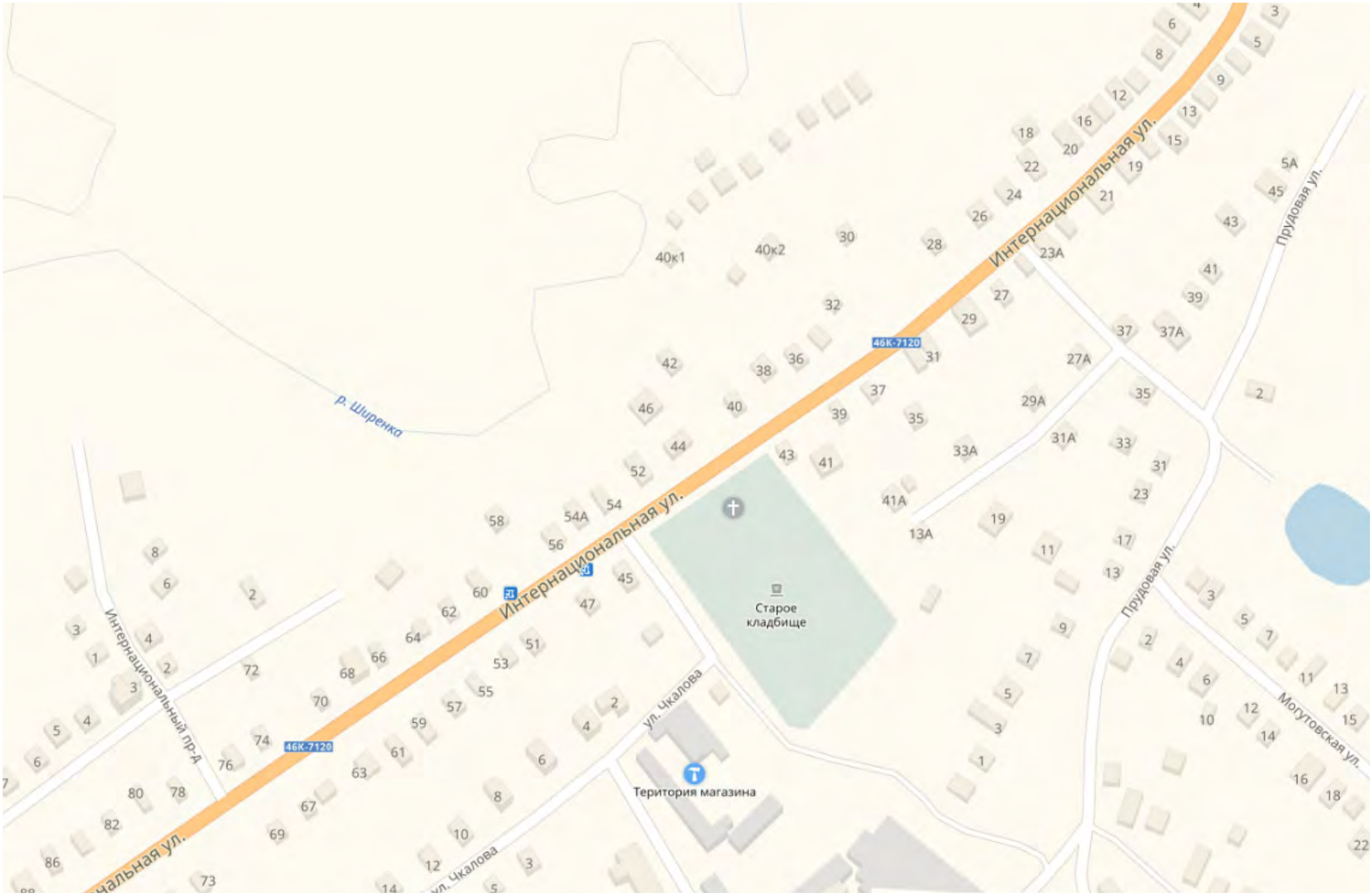
Интернациональная ул.
Интернациональная ул.
Интернациональная ул.
Интернациональный пр-д
Прудовая ул.
Прудовая ул.
Могутовская ул.
ул. Чкалова
ул. Чкалова
р. Ширенка
46К-7120
46К-7120
Старое кладбище
Территория магазина

Квадрат № 86

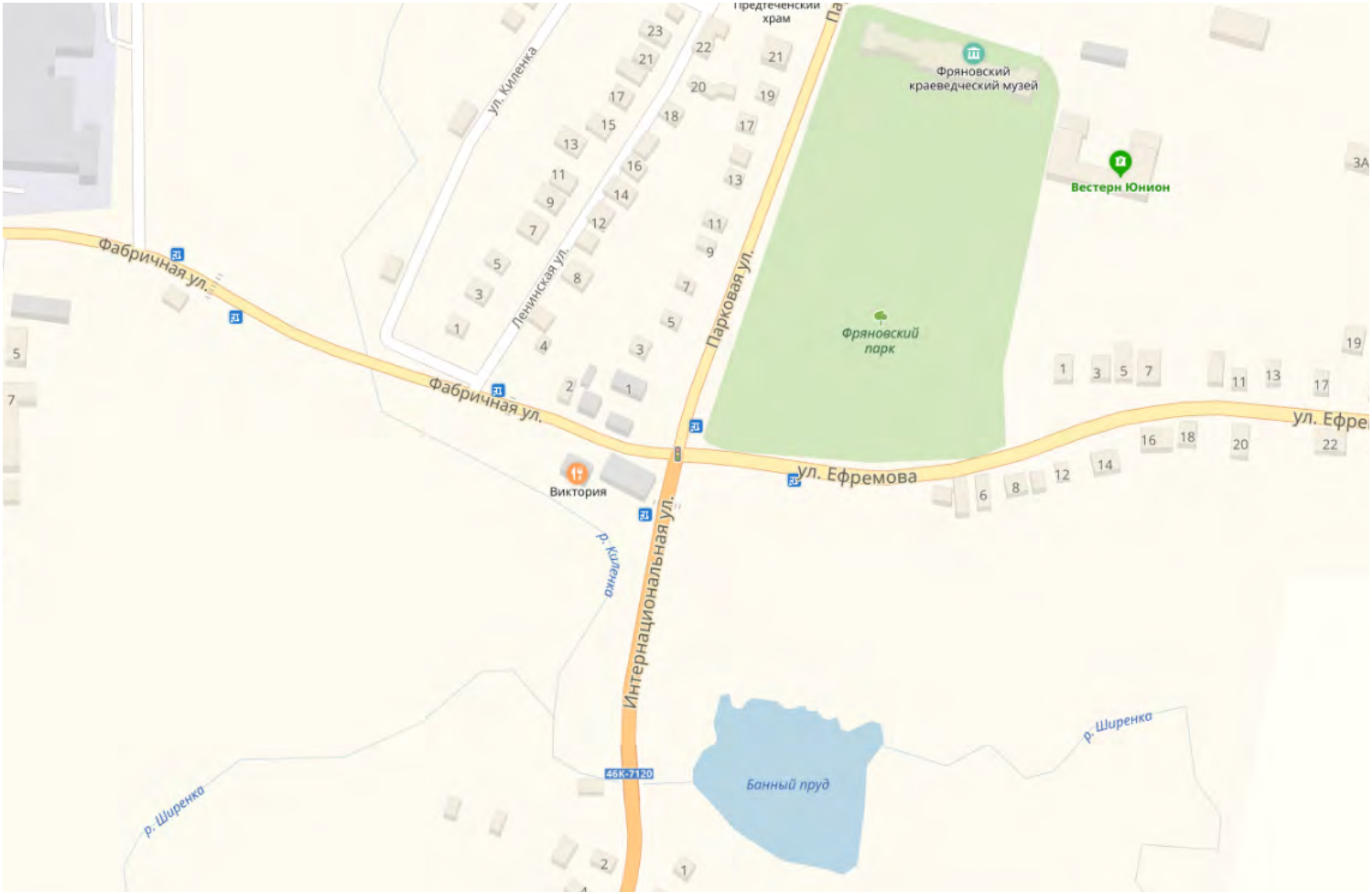
Предтеченский храм
Фряновский краеведческий музей
Вестерн Юнион
ул. Киленка
Ленинская ул.
Фабричная ул.
Парковая ул.
Фряновский парк
ул. Ефремова
Виктория
р. Киленка
Интернациональная ул.
46К-7120
Банный пруд
р. Ширенка

Квадрат № 87

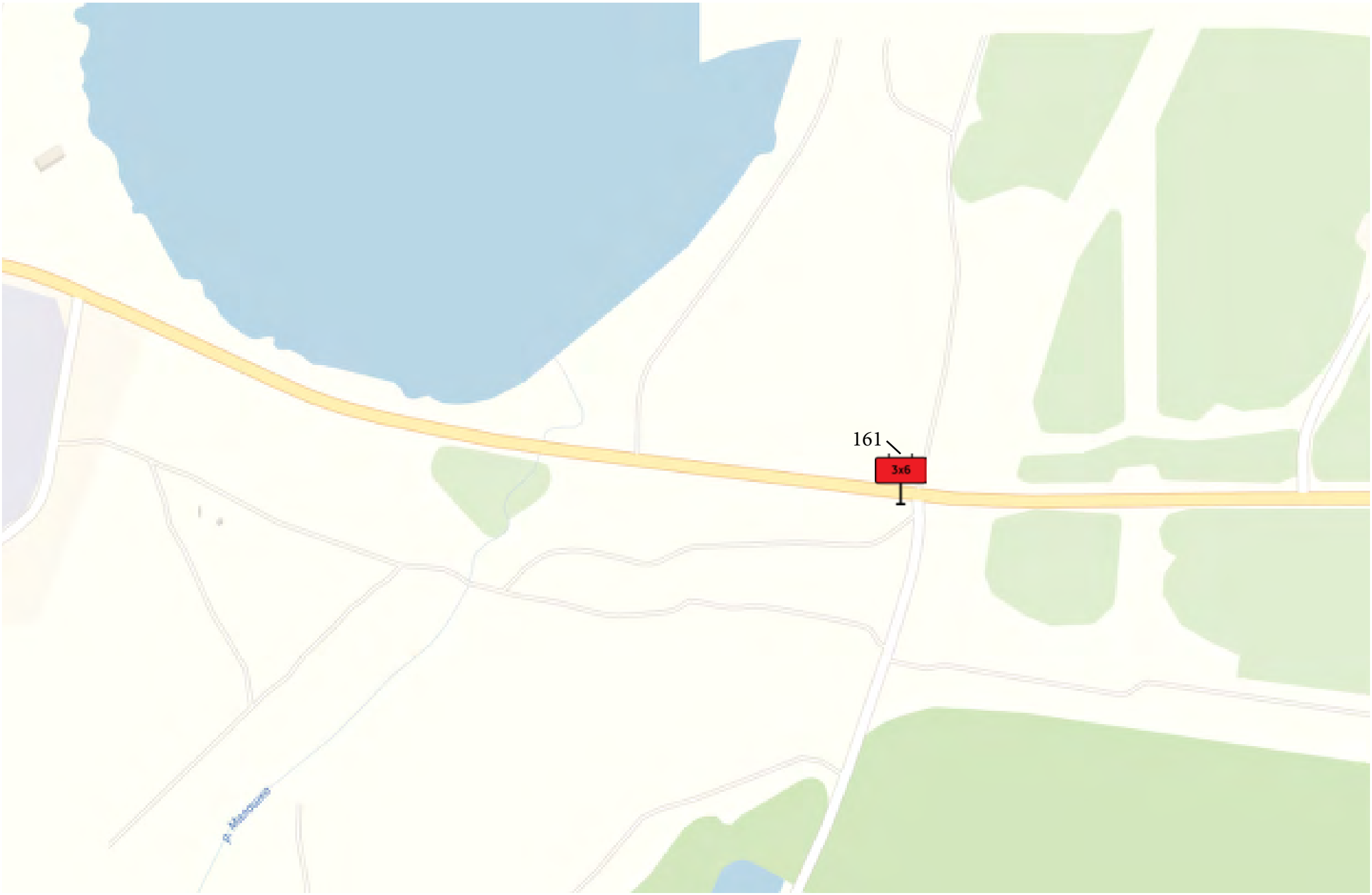

Квадрат № 88

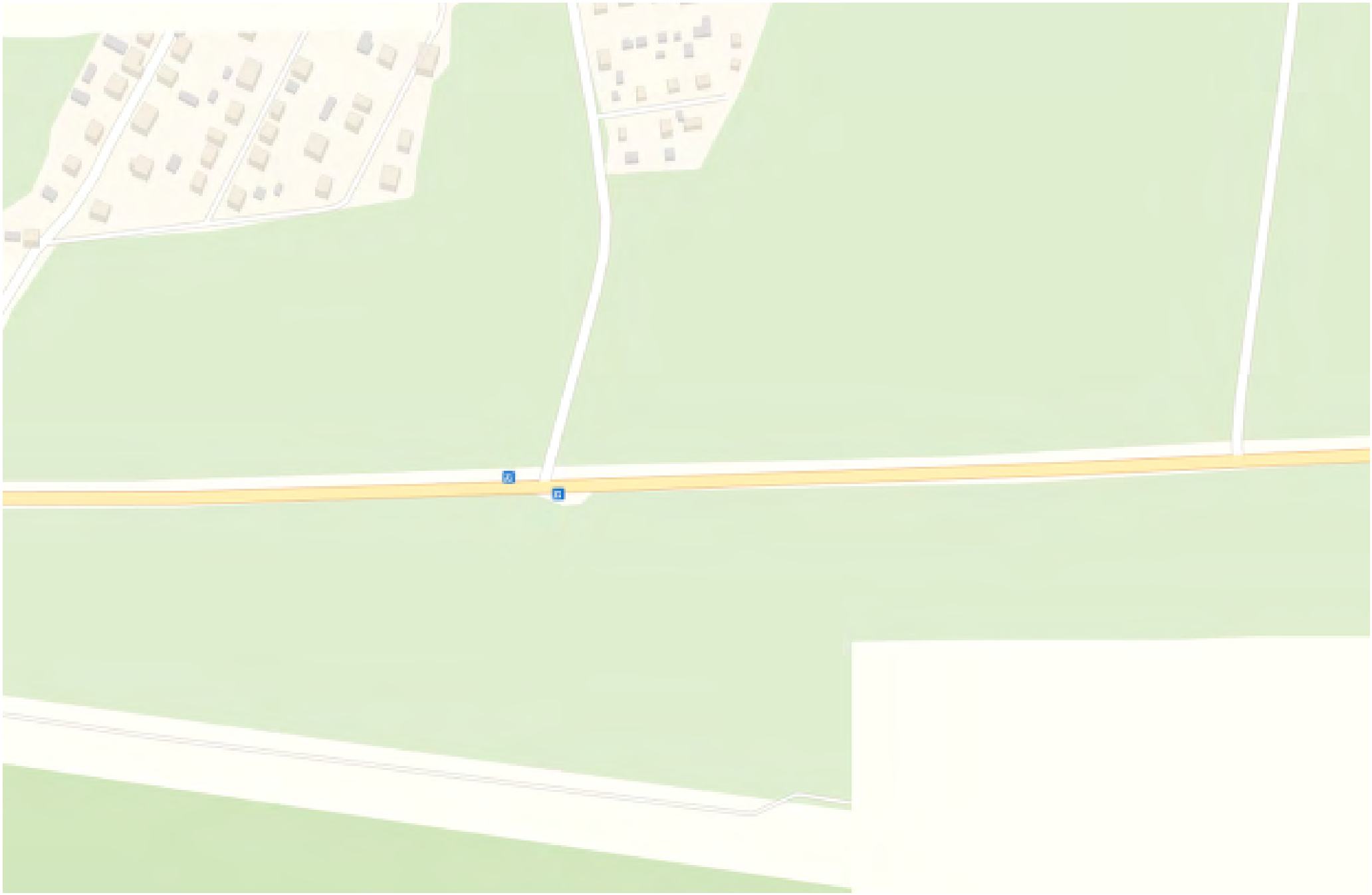

Квадрат № 89

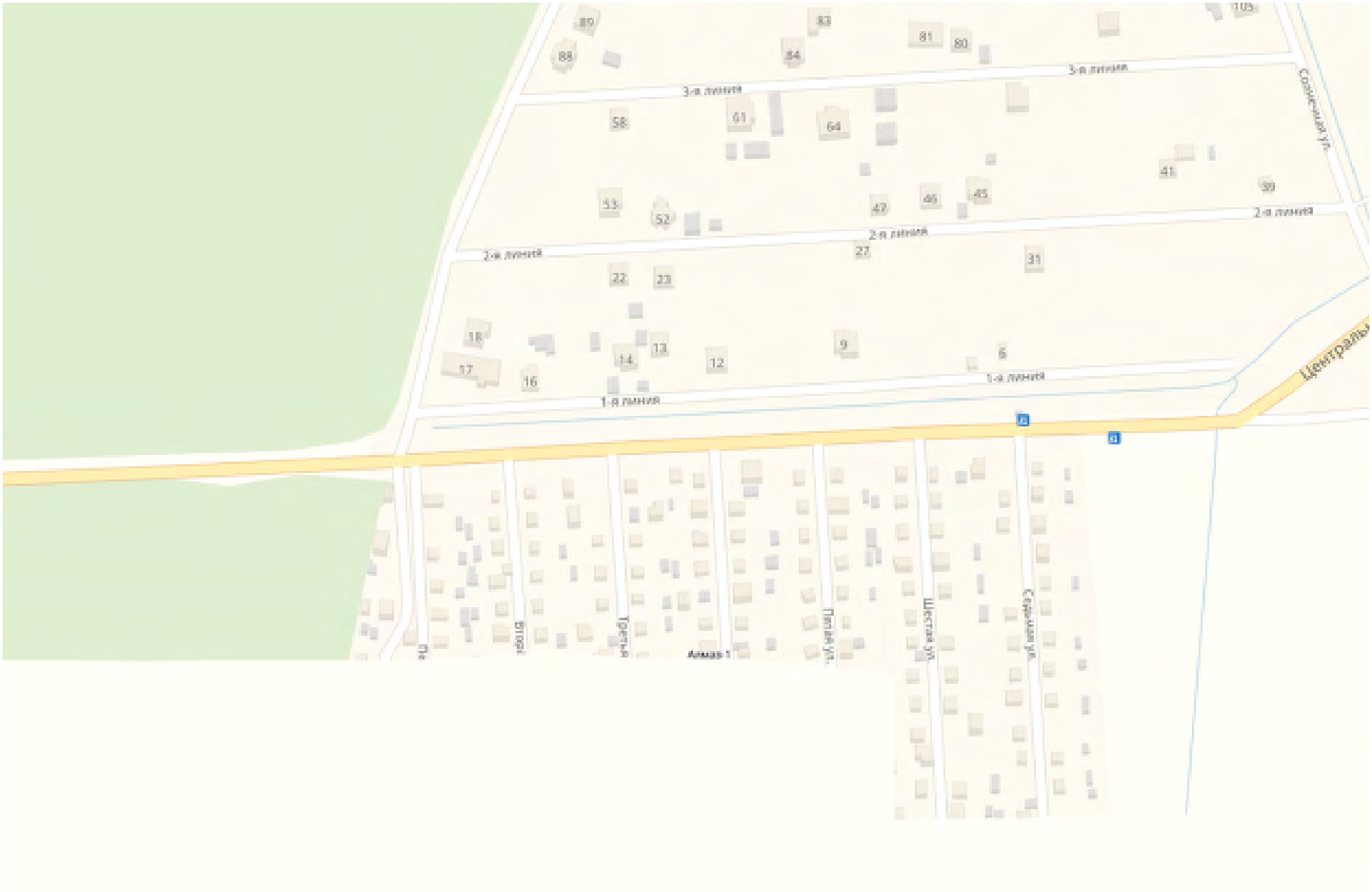
3-я линия
2-я линия
1-я линия
Второй
Третья
Пятая
Шестая
Седьмая
Центральная

Квадрат № 90

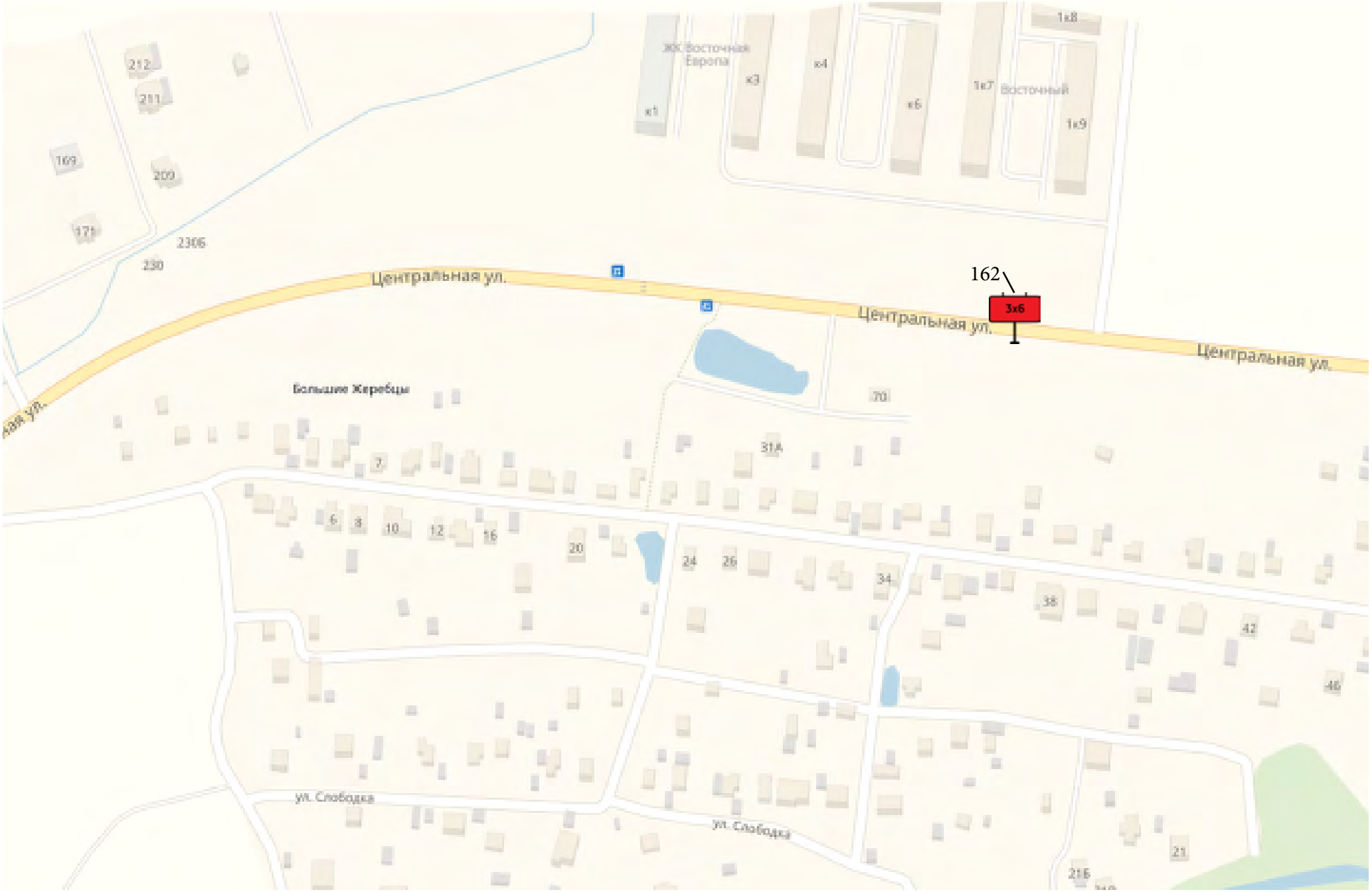
162
3x6
Центральная ул.
Центральная ул.
Центральная ул.
Большие Жеребцы
ул. Слободка
ул. Слободка
ЖК Восточная Европа
Восточный
212
211
169
209
171
230б
230
70
31А
2
6
8
10
12
16
20
24
26
34
38
42
46
21
21б

Квадрат № 91

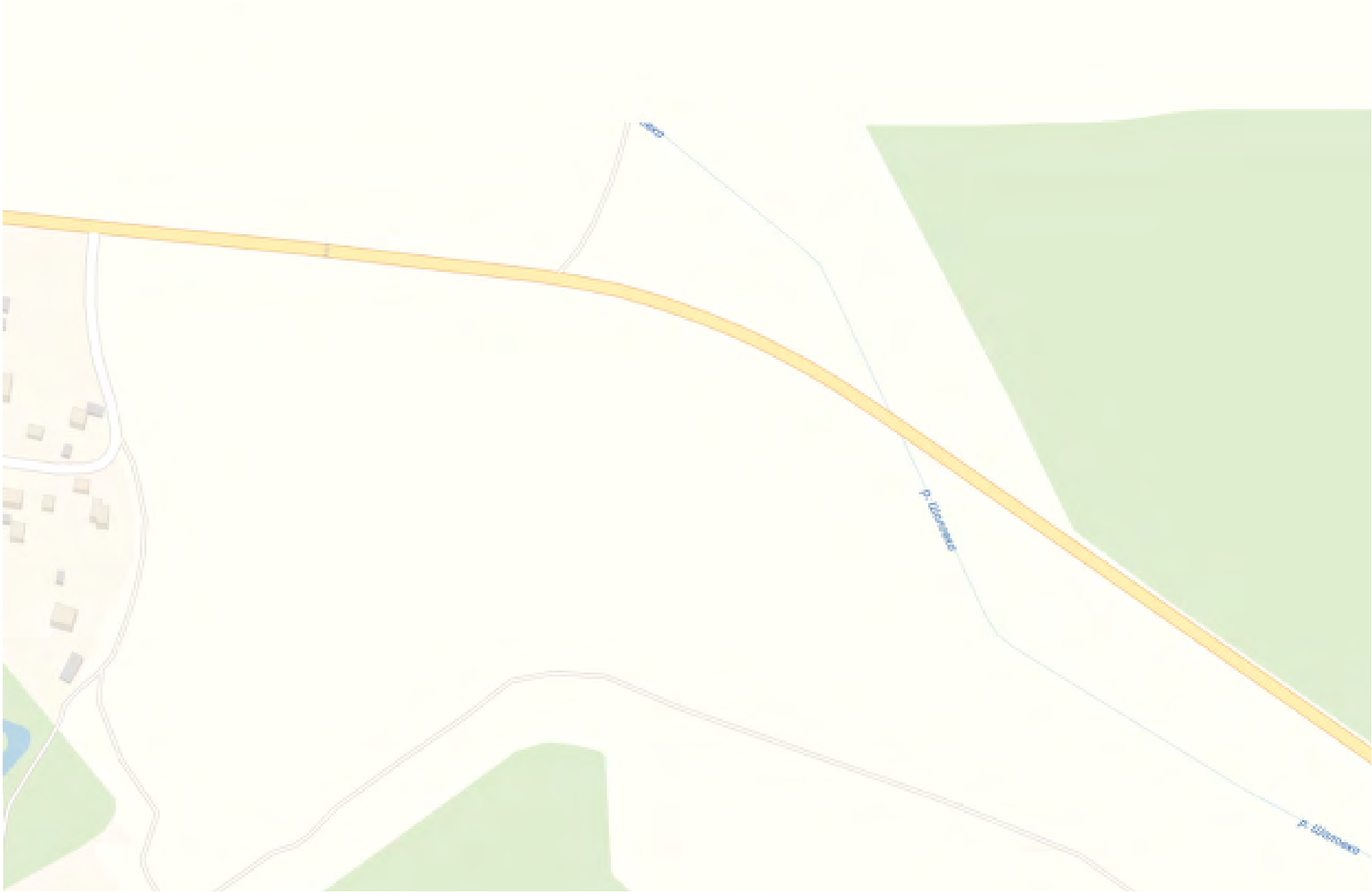

Квадрат № 92

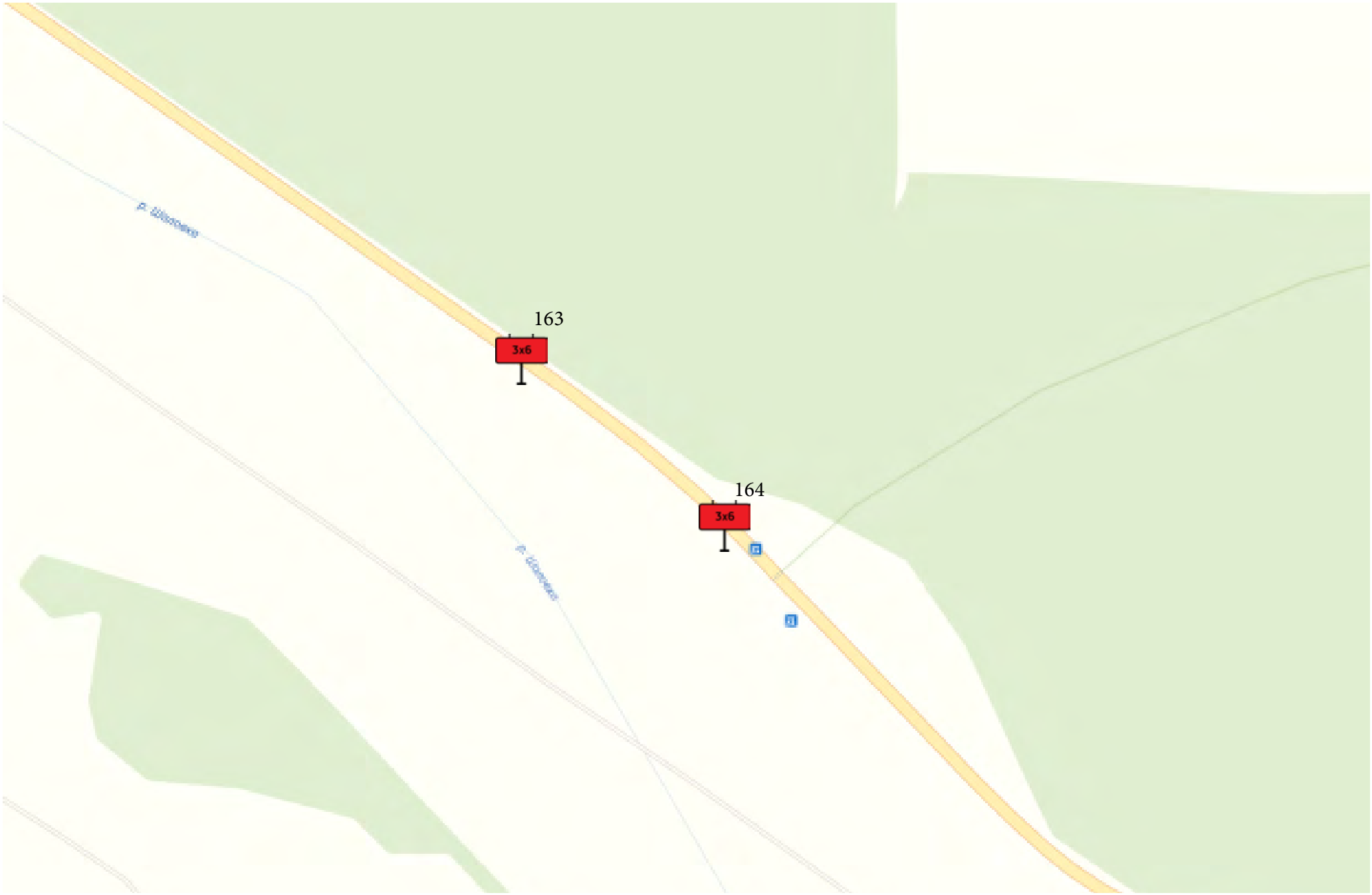

Квадрат № 93

165
3x6
168
166
3x6
Никифорово
Соборная ул.
Соборная ул.
Соборная ул.
167
3x6
136

ФОТОМАТЕРИАЛ К СХЕМЕ РАЗМЕЩЕНИЯ РЕКЛАМНЫХ КОНСТРУКЦИЙ НА ТЕРРИТОРИИ ГОРОДСКОГО ОКРУГА ЩЁЛКОВО МОСКОВСКОЙ ОБЛАСТИ

1. Щёлковский район, дер. Медвежьи Озера, вл. 93 а,
стела о/с, сторона А

1. Щёлковский район, дер. Медвежьи Озера, вл. 93 а,
стела о/с, сторона Б

2. Щёлковский район, дер. Медвежьи Озера, д. 98 а,
светодиодный экран о/с, 3 х 6 м,
сторона А *(светодиодная)*

2. Щёлковский район, дер. Медвежьи Озера, д. 98 а,
светодиодный экран о/с, 3 х 6 м,
сторона Б *(статическая)*

3. Щёлковский район, дер. Медвежьи Озера, д. 65,
светодиодный экран о/с, 3 х 4 м, сторона Б

4. А-103, Щёлковское ш-се, 28 км 700 м, справа,
суперсайт о/с, 5 х 15 м, сторона А

4. А-103, Щёлковское ш-се, 28 км 700 м, справа,
суперсайт о/с, 5 х 15 м, сторона Б

5. А-103, Щёлковское ш-се, 34 км 270 м, слева, щит о/с, 3 х 6 м, сторона А

5. А-103, Щёлковское ш-се, 34 км 270 м, слева, щит о/с, 3 х 6 м, сторона Б

6. Щёлковский район, г.п. Щёлково, 34-й км Щёлковского шоссе, участок № 2, светодиодный экран о/с, 4 х 9 м, сторона А

6. Щёлковский район, г.п. Щёлково, 34-й км Щёлковского шоссе, участок № 2, светодиодный экран о/с, 4 х 9 м, сторона Б

7. А-103, Щёлковское ш-се, 34 км 560 м, слева,
щит о/с, 3 х 6 м, сторона А

7. А-103, Щёлковское ш-се, 34 км 560 м, слева,
щит о/с, 3 х 6 м, сторона Б

8. г. Щёлково, ул. Московская, д.68а,
стела о/с, 3 х 12 м, сторона А

8. г. Щёлково, ул. Московская, д.68а,
стела о/с, 3 х 12 м, сторона Б

9. а/д Фряновское ш-се, 02 км 300 м, слева,
щит о/с, 3 х 6 м, сторона А

9. а/д Фряновское ш-се, 02 км 300 м, слева,
щит о/с, 3 х 6 м, сторона Б

10. г. Щелково, ул. Московская, д. 96,
светодиодный экран о/с, 4 х 6 м, сторона А

11. г. Щелково, ул. Московская, рядом с д. №30, слева;
щит о/с, 3 х 6 м, сторона А

11. г. Щелково, ул. Московская, рядом с д. №30, слева;
щит о/с, 3 х 6 м, сторона Б

12. а/д Фряновское ш-се (ул. Московская) 03км 750 м, слева;
ситиборд о/с, 2,7 х 3,7 м, сторона А

12. а/д Фряновское ш-се (ул. Московская) 03км 750 м, слева;
ситиборд о/с, 2,7 х 3,7 м, сторона Б

13. а/д Фряновское ш-се (ул. Московская) 03км 880 м, справа (перед путепроводом на развилке, справа); ситиборд о/с, 2,7 х 3,7 м, сторона А

13. а/д Фряновское ш-се (ул. Московская) 03км 880 м, справа (перед путепроводом на развилке, справа); ситиборд о/с, 2,7 х 3,7 м, сторона Б



14. г. Щелково, ул. Московская, д. 19, слева; ситиборд о/с, 2,7 х 3,7 м, сторона А

14. г. Щелково, ул. Московская, д. 19, слева; ситиборд о/с, 2,7 х 3,7 м, сторона Б

15. г. Щелково, ул. Октябрьская, после путепровода, слева; ситиборд о/с, 2,7 х 3,7 м, сторона А



15. г. Щелково, ул. Октябрьская, после путепровода, слева; ситиборд о/с, 2,7 х 3,7 м, сторона Б

16. г. Щёлково, Пролетарский пр-т, д. 1, ЛВЗ "Столичный Трест", справа ;
ситиборд о/с, 2,7 х 3,7 м, сторона А

16. г. Щёлково, Пролетарский пр-т, д. 1, ЛВЗ "Столичный Трест", справа ;
ситиборд о/с, 2,7 х 3,7 м, сторона Б

17. г. Щёлково, Пролетарский пр-т, съезд
на ул. Первомайскую, слева;
ситиборд о/с, 2,7 х 3,7 м, сторона А



17. г. Щёлково, Пролетарский пр-т, съезд
на ул. Первомайскую, слева;
ситиборд о/с, 2,7 х 3,7 м, сторона Б



18. г. Щёлково, Пролетарский пр-т, д.1, Сбербанк, слева;
ситиборд о/с, 2,7 х 3,7 м, сторона А



18. г. Щёлково, Пролетарский пр-т, д.1, Сбербанк, слева;
ситиборд о/с, 2,7 х 3,7 м, сторона Б

19. г. Щёлково, Пролетарский пр-т, д.1,
ОАО "Щёлковский фетр", справа;
ситиборд о/с, 2,7 х 3,7 м, сторона А

19. г. Щёлково, Пролетарский пр-т, д.1,
ОАО "Щёлковский фетр", справа;
ситиборд о/с, 2,7 х 3,7 м, сторона Б

20. г. Щёлково, Пролетарский пр-т, напр. д. 2, справа
ситиборд о/с, 2,7 х 3,7 м, сторона А

20. г. Щёлково, Пролетарский пр-т, напр. д. 2, справа
ситиборд о/с, 2,7 х 3,7 м, сторона Б



21. г. Щёлково, Пролетарский пр-т, (около д. 3),
стела о/с, 2,5 х 10 м, сторона А



21. г. Щёлково, Пролетарский пр-т, (около д. 3),
стела о/с, 2,5 х 10 м, сторона Б



22. г. Щёлково, Пролетарский пр-т, напротив д. 3/1;
ситиборд о/с, 2,7 х 3,7 м, сторона А

22. г. Щёлково, Пролетарский пр-т, напротив д. 3/1;
ситиборд о/с, 2,7 х 3,7 м, сторона Б

23. г. Щёлково, Пролетарский пр-т, д. 3а;
ситиборд о/с, 2,7 х 3,7 м, сторона А



23. г. Щёлково, Пролетарский пр-т, д. 3а;
ситиборд о/с, 2,7 х 3,7 м, сторона Б

24. г. Щёлково, Пролетарский пр-т, пересечение с
ул. Краснознаменская;
ситиборд о/с, 2,7 х 3,7 м, сторона А

24. г. Щёлково, Пролетарский пр-т, пересечение с
ул. Краснознаменская;
ситиборд о/с, 2,7 х 3,7 м, сторона Б

25. г. Щёлково, ул. Комарова, напротив д.16;
ситиборд о/с, 2,7 х 3,7 м, сторона А

25. г. Щёлково, ул. Комарова, напротив д.16;
ситиборд о/с, 2,7 х 3,7 м, сторона Б

26. г. Щёлково, ул. Комарова, д.14;
ситиборд о/с, 2,7 х 3,7 м, сторона А

26. г. Щёлково, ул. Комарова, д.14;
ситиборд о/с, 2,7 х 3,7 м, сторона Б

27. г. Щёлково, Пролетарский пр-т, д. 4, корпус 3;
стела о/с, 2,5 х 10 м, сторона А

27. г. Щёлково, Пролетарский пр-т, д. 4, корпус 3;
стела о/с, 2,5 х 10 м, сторона Б

28. г. Щёлково, Пролетарский пр-т, напр. д. 7, слева;
ситиборд о/с, 2,7 х 3,7 м, сторона А

28. г. Щёлково, Пролетарский пр-т, напр. д. 7, слева;
ситиборд о/с, 2,7 х 3,7 м, сторона Б

29. г. Щёлково, Пролетарский пр-т, напр. д. 7, слева;
ситиборд о/с, 2,7 х 3,7 м, сторона А

29. г. Щёлково, Пролетарский пр-т, напр. д. 7, слева;
ситиборд о/с, 2,7 х 3,7 м, сторона Б

30. г. Щёлково, Пролетарский пр-т, д. 6а, слева;
ситиборд о/с, 2,7 х 3,7 м, сторона А

30. г. Щёлково, Пролетарский пр-т, д. 6а, слева;
ситиборд о/с, 2,7 х 3,7 м, сторона Б

31. г. Щёлково, Пролетарский пр-т, напротив "Троицкого собора";
ситиборд о/с, 2,7 х 3,7 м, сторона А

31. г. Щёлково, Пролетарский пр-т, напротив "Троицкого собора";
ситиборд о/с, 2,7 х 3,7 м, сторона Б

32. г. Щёлково, Пролетарский пр-т, д.9, слева, из Москвы;
ситиборд о/с, 2,7 х 3,7 м, сторона А

32. г. Щёлково, Пролетарский пр-т, д.9, слева, из Москвы;
ситиборд о/с, 2,7 х 3,7 м, сторона Б

33. г. Щёлково, Пролетарский пр-т, Новый мост, справа;
ситиборд о/с, 2,7 х 3,7 м, сторона А

33. г. Щёлково, Пролетарский пр-т, Новый мост, справа;
ситиборд о/с, 2,7 х 3,7 м, сторона Б

34. г. Щёлково, 1-ый Советский пер., д.2;
светодиодный экран о/с, 4 х 6 м, сторона А

35. г. Щёлково, Пролетарский пр-т, д. 10 (напротив ТЦ "КЭМП");
ситиборд о/с, 2,7 х 3,7 м, сторона А

35. г. Щёлково, Пролетарский пр-т, д. 10 (напротив ТЦ "КЭМП");
ситиборд о/с, 2,7 х 3,7 м, сторона Б

36. г. Щёлково, Пролетарский пр-т, д. 10 (напротив ТЦ "КЭМП");
ситиборд о/с, 2,7 х 3,7 м, сторона А

36. г. Щёлково, Пролетарский пр-т, д. 10 (напротив ТЦ "КЭМП");
ситиборд о/с, 2,7 х 3,7 м, сторона Б

37. г. Щёлково, Пролетарский пр-т, 01км 400м, слева, д. 11;
ситиборд о/с, 2,7 х 3,7 м, сторона А

37. г. Щёлково, Пролетарский пр-т, 01км 400м, слева, д. 11;
ситиборд о/с, 2,7 х 3,7 м, сторона Б

38. г. Щёлково, Пролетарский пр-т, д. 12, развилка
"ул. Комсомольская - Фряновское ш-се", справа;
ситиборд о/с, 2,7 х 3,7 м, сторона А

38. г. Щёлково, Пролетарский пр-т, д. 12, развилка "ул.
Комсомольская - Фряновское ш-се", справа;
ситиборд о/с, 2,7 х 3,7 м, сторона Б

39. г. Щёлково, ул. Талсинская, д.2;
ситиборд о/с, 2,7 х 3,7 м, сторона А



39. г. Щёлково, ул. Талсинская, д.2;
ситиборд о/с, 2,7 х 3,7 м, сторона Б

40. г. Щёлково, ул. Талсинская, д.2, (ближе к дому 2А);
ситиборд о/с, 2,7 х 3,7 м, сторона А

40. г. Щёлково, ул. Талсинская, д.2, (ближе к дому 2А);
ситиборд о/с, 2,7 х 3,7 м, сторона Б



41. г. Щёлково, ул. Комсомольская, около отделения Сбербанка, справа;
ситиборд о/с, 2,7 х 3,7 м, сторона А

41. г. Щёлково, ул. Комсомольская, около отделения Сбербанка, справа;
ситиборд о/с, 2,7 х 3,7 м, сторона Б

42. г. Щёлково, Пролетарский пр-т, пересечение с ул. 1-ый Советский пер.;
светодиодный экран о/с, 4 х 6 м, сторона А

43. а/д Фряновское ш-се 06 км 420 м, слева;
ситиборд о/с, 2,7 х 3,7 м, сторона А

43. а/д Фряновское ш-се 06 км 420 м, слева;
ситиборд о/с, 2,7 х 3,7 м, сторона Б

44. г. Щёлково, Фряновское, д.1;
стела о/с, 2,5 х 10 м, сторона А

44. г. Щёлково, Фряновское, д.1;
стела о/с, 2,5 х 10 м, сторона Б

45. а/д Фряновское ш-се 06 км 550 м, справа;
щит о/с, 3 х 6 м, сторона А

45. а/д Фряновское ш-се 06 км 550 м, справа;
щит о/с, 3 х 6 м, сторона Б



46. а/д Фряновское ш-се 06 км 800м,
слева (у светофора);
щит о/с, 3 х 6 м, сторона А

46. а/д Фряновское ш-се 06 км 800м,
слева (у светофора);
щит о/с, 3 х 6 м, сторона Б

47. г. Щёлково, Пролетарский пр-т, д.9/1;
стела о/с, 2,4 х 22 м, сторона А

47. г. Щёлково, Пролетарский пр-т, д.9/1;
стела о/с, 2,4 х 22 м, сторона Б

48. г. Щёлково, Пролетарский пр-т, д.9/1;
стела о/с, 0,6 х 1,75 м, сторона А

48. г. Щёлково, Пролетарский пр-т, д.9/1;
стела о/с, 0,6 х 1,75 м, сторона Б

49. г. Щёлково, Пролетарский пр-т, д.9/1;
стела о/с, 4,3 х 3,3 м, сторона А

49. г. Щёлково, Пролетарский пр-т, д.9/1;
стела о/с, 4,3 х 3,3 м, сторона Б



50. г. Щёлково, Пролетарский пр-т, д.9/1;
стела о/с, 0,8 х 2,2 м, сторона А

50. г. Щёлково, Пролетарский пр-т, д.9/1;
стела о/с, 0,8 х 2,2 м, сторона Б

51. г. Щёлково, Пролетарский пр-т, д.9/1;
щит о/с, 2,9 х 2,5 м, сторона А

51. г. Щёлково, Пролетарский пр-т, д.9/1;
щит о/с, 2,9 х 2,5 м, сторона Б

52. г. Щёлково, Пролетарский пр-т, д.9/1;
щит о/с, 2,9 х 2,5 м, сторона А

52. г. Щёлково, Пролетарский пр-т, д.9/1;
щит о/с, 2,9 х 2,5 м, сторона Б

53. г. Щёлково, Пролетарский пр-т, д.9/1;
щит о/с, 2,6 х 1,7 м, сторона А

53. г. Щёлково, Пролетарский пр-т, д.9/1;
щит о/с, 2,6 х 1,7 м, сторона Б

54. г. Щёлково, Пролетарский пр-т, д.9/1;
стела о/с, 0,6 х 1,75 м, сторона А

54. г. Щёлково, Пролетарский пр-т, д.9/1;
стела о/с, 0,6 х 1,75 м, сторона Б

55. а/д Фряновское ш-се, 06 км 900м, слева;
щит о/с, 3 х 6 м, сторона А

55. а/д Фряновское ш-се, 06 км 900м, слева;
щит о/с, 3 х 6 м, сторона Б

56. а/д Фряновское ш-се, 07 км 450 м, слева;
щит о/с, 3 х 6 м, сторона А

56. а/д Фряновское ш-се, 07 км 450 м, слева;
щит о/с, 3 х 6 м, сторона Б

57. а/д Фряновское ш-се, 06 км 150 м, слева
(Напротив "Глобуса");
щит*** о/с, 3 х 6 м, сторона А

57. а/д Фряновское ш-се, 06 км 150 м, слева
(Напротив "Глобуса");
щит*** о/с, 3 х 6 м, сторона Б

58. а/д Фряновское ш-се, 07 км 200 м, слева (п.РТС);
щит о/с, 3 х 6 м, сторона А

58. а/д Фряновское ш-се, 07 км 200 м, слева (п.РТС);
щит о/с, 3 х 6 м, сторона Б

59. а/д Фряновское ш-се, 07 км 250 м, слева;
щит о/с, 3 х 6 м, сторона А

59. а/д Фряновское ш-се, 07 км 250 м, слева;
щит о/с, 3 х 6 м, сторона Б

60. а/д Фряновское ш-се, 07 км 500 м, слева;
щит о/с, 3 х 6 м, сторона А

60. а/д Фряновское ш-се, 07 км 500 м, слева;
щит о/с, 3 х 6 м, сторона Б

61. а/д Фряновское ш-се, 07 км 650 м, слева;
щит о/с, 3 х 6 м, сторона А

61. а/д Фряновское ш-се, 07 км 650 м, слева;
щит о/с, 3 х 6 м, сторона Б



62. г. Щёлково, Пролетарский пр-т, около д. 6
по ул. Краснознаменской;
стела о/с, 2,5 х 10 м, сторона А



62. г. Щёлково, Пролетарский пр-т, около д. 6
по ул. Краснознаменской;
стела о/с, 2,5 х 10 м, сторона Б

63. а/д Фряновское ш-се, 07 км 950 м, слева
(п. РТС около ресторан-бара);
щит о/с, 3 х 6 м, сторона А

63. а/д Фряновское ш-се, 07 км 950 м, слева
(п. РТС около ресторан-бара);
щит о/с, 3 х 6 м, сторона Б

64. а/д Фряновское ш-се, 08 км 100 м, справа
(п.РТС мебельная фабрика "Стилные кухни");
щит о/с, 3 х 6 м, сторона А

64. а/д Фряновское ш-се, 08 км 100 м, справа
(п.РТС мебельная фабрика "Стилные кухни");
щит о/с, 3 х 6 м, сторона Б

65. а/д Фряновское ш-се, 08 км 170 м, слева;
щит о/с, 3 х 6 м, сторона А

65. а/д Фряновское ш-се, 08 км 170 м, слева;
щит о/с, 3 х 6 м, сторона Б

66. а/д Фряновское ш-се, 08 км 270 м, слева
(п. РТС автосервис, автомагазин);
щит о/с, 3 х 6 м, сторона А

66. а/д Фряновское ш-се, 08 км 270 м, слева
(п. РТС автосервис, автомагазин);
щит о/с, 3 х 6 м, сторона Б

67. а/д Фряновское ш-се, 08 км 500 м, справа (п.РТС около оптового рынка, автосервиса и автомагазина); щит о/с, 3 х 6 м, сторона А

67. а/д Фряновское ш-се, 08 км 500 м, справа (п.РТС около оптового рынка, автосервиса и автомагазина); щит о/с, 3 х 6 м, сторона Б

68. а/д Фряновское ш-се, 08 км 600 м, слева; щит о/с, 3 х 6 м, сторона А

68. а/д Фряновское ш-се, 08 км 600 м, слева; щит о/с, 3 х 6 м, сторона Б

69. а/д Фряновское ш-се, 08 км 650 м, справа;
щит о/с, 3 х 6 м, сторона А

69. а/д Фряновское ш-се, 08 км 650 м, справа;
щит о/с, 3 х 6 м, сторона Б

70. а/д Фряновское ш-се, 08 км 750 м, слева;
щит о/с, 3 х 6 м, сторона А

70. а/д Фряновское ш-се, 08 км 750 м, слева;
щит о/с, 3 х 6 м, сторона Б

71. а/д Фряновское ш-се, 08 км 900 м, справа;
щит о/с, 3 х 6 м, сторона А

71. а/д Фряновское ш-се, 08 км 900 м, справа;
щит о/с, 3 х 6 м, сторона Б

72. г. Щёлково, Пролетарский пр-т, д.3;
ситиборд о/с, 2,7 х 3,7 м, сторона А



72. г. Щёлково, Пролетарский пр-т, д.3;
ситиборд о/с, 2,7 х 3,7 м, сторона Б

73. а/д Фряновское ш-се, 09 км 000 м, слева;
щит о/с, 3 х 6 м, сторона А

73. а/д Фряновское ш-се, 09 км 000 м, слева;
щит о/с, 3 х 6 м, сторона Б

74. а/д Фряновское ш-се, 09 км 000 м, справа;
щит о/с, 3 х 6 м, сторона А

74. а/д Фряновское ш-се, 09 км 000 м, справа;
щит о/с, 3 х 6 м, сторона Б

75. а/д Фряновское ш-се, 09 км 100 м, слева;
щит о/с, 3 х 6 м, сторона А

75. а/д Фряновское ш-се, 09 км 100 м, слева;
щит о/с, 3 х 6 м, сторона Б

76. а/д Фряновское ш-се, 09 км 150 м, справа;
щит о/с, 3 х 6 м, сторона А

76. а/д Фряновское ш-се, 09 км 150 м, справа;
щит о/с, 3 х 6 м, сторона Б

77. а/д Фряновское ш-се, 09 км 300 м. слева
(въезд в г. Фрязино);
щит о/с, 3 х 6 м, сторона А

77. а/д Фряновское ш-се, 09 км 300 м. слева
(въезд в г. Фрязино);
щит о/с, 3 х 6 м, сторона Б

78. а/д Фряновское ш-се, 09 км 450 м, слева;
щит о/с, 3 х 6 м, сторона А

78. а/д Фряновское ш-се, 09 км 450 м, слева;
щит о/с, 3 х 6 м, сторона Б

79. г. Щёлково, ул. Фабричная, д. 1, справа;
щит о/с, 3 х 6 м, сторона А

79. г. Щёлково, ул. Фабричная, д. 1, справа;
щит о/с, 3 х 6 м, сторона Б



80. г. Щёлково, ул. Фабричная поворот на
ул. Краснознаменская, справа;
щит о/с, 3 х 6 м, сторона А

80. г. Щёлково, ул. Фабричная поворот на
ул. Краснознаменская, справа;
щит о/с, 3 х 6 м, сторона Б

81. г. Щёлково, ул. Краснознаменская, ст. "Спартак";
ситиборд о/с, 2,7 х 3,7 м, сторона А

81. г. Щёлково, ул. Краснознаменская, ст. "Спартак";
ситиборд о/с, 2,7 х 3,7 м, сторона Б

82. г. Щёлково, ул. Советская, 100 м до пл. ж/д вокзала;
ситиборд о/с, 2,7 х 3,7 м, сторона А

82. г. Щёлково, ул. Советская, 100 м до пл. ж/д вокзала;
ситиборд о/с, 2,7 х 3,7 м, сторона Б

83. г. Щёлково, ул. Советская, 00км 600м;
ситиборд о/с, 2,7 х 3,7 м, сторона А

83. г. Щёлково, ул. Советская, 00км 600м;
ситиборд о/с, 2,7 х 3,7 м, сторона Б



84. г. Щёлково, ул. Советская, около СЭС;
ситиборд о/с, 2,7 х 3,7 м, сторона А

84.. г. Щёлково, ул. Советская, около СЭС;
ситиборд о/с, 2,7 х 3,7 м, сторона Б

85. г. Щёлково, ул. Советская, 00км 695м, около санэпидемстанции;
ситиборд о/с, 2,7 х 3,7 м, сторона А

85. г. Щёлково, ул. Советская, 00км 695м, около санэпидемстанции;
ситиборд о/с, 2,7 х 3,7 м, сторона Б



86. г. Щелково, ул. Заводская, ст. Щёлково, у маг. "Пятёрочка";
ситиборд о/с, 2,7 х 3,7 м, сторона А



86. г. Щелково, ул. Заводская, ст. Щёлково, у маг. "Пятёрочка";
ситиборд о/с, 2,7 х 3,7 м, сторона Б



87. г. Щёлково, Пролетарский пр-т, 01км 600м, слева, д. 11;
щит*** о/с, 3 х 6 м, сторона А

87. г. Щёлково, Пролетарский пр-т, 01км 600м, слева, д. 11;
щит*** о/с, 3 х 6 м, сторона Б

88. г. Щелково, Пролетарский пр-т, 01км 500м, слева, д. 11;
щит*** о/с, 3 х 6 м, сторона А

88. г. Щелково, Пролетарский пр-т, 01км 500м, слева, д. 11;
щит*** о/с, 3 х 6 м, сторона Б

89. г. Щёлково, ул. Заводская, пл. Гагаринская;
щит о/с, 3 х 6 м, сторона А

89. г. Щёлково, ул. Заводская, пл. Гагаринская;
щит о/с, 3 х 6 м, сторона Б

90. г. Щелково, Пролетарский пр-т, 00км 850м,
слева, д. 9а;
ситиборд о/с, 2,7 х 3,7 м, сторона А

90. г. Щелково, Пролетарский пр-т, 00км 850м,
слева, д. 9а;
ситиборд о/с, 2,7 х 3,7 м, сторона Б

91. г. Щёлково, Пролетарский пр-т пересечение
с ул. Талсинской, слева;
светодиодный экран о/с, 3 х 4м, сторона А

92. г. Щёлково, ул. Стефановского, д.2;
щит о/с, 3 х 6, сторона А

92. г. Щёлково, ул. Стефановского, д.2;
щит о/с, 3 х 6, сторона Б

93. г.о. Щёлково, Монино, Новинское шоссе
(напротив ВВА Подмосковье);
щит о/с, 3 х 6, сторона А

93. г.о. Щёлково, Монино, Новинское шоссе
(напротив ВВА Подмосковье);
щит о/с, 3 х 6, сторона Б

94. г. Щёлково, ул. Комсомольская, 300 м от поворот
на мост ЖБК, слева;
щит о/с, 3 х 6, сторона А

94. г. Щёлково, ул. Комсомольская, 300 м от поворот
на мост ЖБК, слева;
щит о/с, 3 х 6, сторона Б

95. г. Щёлково, ул. Комсомольская напротив д.5 по ул. Стефановского; щит о/с, 3 х 6, сторона А

95. г. Щёлково, ул. Комсомольская напротив д.5 по ул. Стефановского; щит о/с, 3 х 6, сторона Б

96. г. Щёлково, ул. Комсомольская напротив д.7 по ул. Стефановского; щит о/с, 3 х 6, сторона А

96. г. Щёлково, ул. Комсомольская напротив д.7 по ул. Стефановского; щит о/с, 3 х 6, сторона Б

97. г. Щёлково, ул. Комсомольская
50 м до поворот на мост к ЖБК, слева;
щит о/с, 3 х 6, сторона А

97. г. Щёлково, ул. Комсомольская
50 м до поворот на мост к ЖБК, слева;
щит о/с, 3 х 6, сторона Б

98. г. Щёлково, ул. Заводская
перед пов. на ул. Комсомольская, справа;
щит о/с, 3 х 6, сторона А

98. г. Щёлково, ул. Заводская
перед пов. на ул. Комсомольская, справа;
щит о/с, 3 х 6, сторона Б

99. г. Щёлково, ул. Чкаловская магазин "ДА";
стела о/с, 2,1 х 6, сторона А

99. г. Щёлково, ул. Чкаловская магазин "ДА";
стела о/с, 2,1 х 6, сторона Б

100. г. Щёлково, пересечение ул. Жуковского с
ул. Гагарина около КБО;
щит о/с, 3 х 6, сторона А

100. г. Щёлково, пересечение ул. Жуковского с
ул. Гагарина около КБО;
щит о/с, 3 х 6, сторона Б

101. г. Щёлково, ул. Чкаловская напротив поворота к "Садовому центру", справа; щит о/с, 3 х 6, сторона А

101. г. Щёлково, ул. Чкаловская напротив поворота к "Садовому центру", справа; щит о/с, 3 х 6, сторона Б

102. г. Щёлково, мкр. Щёлково-3 ул. Жуковского (напротив въезда в ГСК "Чкаловский") щит о/с, 3 х 6, сторона А

102. г. Щёлково, мкр. Щёлково-3 ул. Жуковского (напротив въезда в ГСК "Чкаловский") щит о/с, 3 х 6, сторона Б

103. г. Щёлково, ул. Центральная перед въездом
на стадион;
щит о/с, 3 х 6, сторона А



103. г. Щёлково, ул. Центральная перед въездом
на стадион;
щит о/с, 3 х 6, сторона Б

104. г. Щёлково, ул. Центральная рядом с д. 8, слева;
щит о/с, 3 х 6, сторона А

104. г. Щёлково, ул. Центральная рядом с д. 8, слева;
щит о/с, 3 х 6, сторона Б

105. г. Щёлково, ул. Центральная напротив остановки перед поворотом к школе №4; ситиборд о/с, 2,7 х 3,7 м, сторона А

105. г. Щёлково, ул. Центральная напротив остановки перед поворотом к школе №4; ситиборд о/с, 2,7 х 3,7 м, сторона Б

106. г. Щёлково, ул. Центральная около д. 71/1; стела о/с, 2,1 х 6, сторона А

106. г. Щёлково, ул. Центральная около д. 71/1; стела о/с, 2,1 х 6, сторона Б

107. г. Щёлково, ул. Центральная напротив ГИБДД, слева;
щит о/с 3 х 6 м, сторона А

107. г. Щёлково, ул. Центральная напротив ГИБДД, слева;
щит о/с 3х 6 м, сторона Б

108. а/д Щёлково - Болшево, 00км 290м, справа;
щит о/с 3х 6 м, сторона А

108. а/д Щёлково - Болшево, 00км 290м, справа;
щит о/с 3х 6 м, сторона Б

109. а/д Щёлково - Болшево, 400 м после ГИБДД, справа;
щит о/с 3х 6 м, сторона А

109. а/д Щёлково - Болшево, 400 м после ГИБДД, справа;
щит о/с 3х 6 м, сторона Б

110. а/д Щёлково - Болшево, 00км 465м, слева;
щит о/с 3х 6 м, сторона А

110. а/д Щёлково - Болшево, 00км 465м, слева;
щит о/с 3х 6 м, сторона Б

111. а/д Щёлково - Болшево, 00км 520м, справа;
щит о/с 3х 6 м, сторона А

111. а/д Щёлково - Болшево, 00км 520м, справа;
щит о/с 3 х 6 м, сторона Б

112. а/д Щёлково - Болшево 00км 850м, слева;
щит о/с, 3 х 6 м, сторона А

112. а/д Щёлково - Болшево 00км 850м, слева;
щит о/с, 3 х 6 м, сторона Б

113. г. Щёлково, ул. Центральная д.100
(Мальцевский с/о квартал Малое Хомутово);
стела о/с, 3,3 х 12,3 м, сторона А



113. г. Щёлково, ул. Центральная д.100
(Мальцевский с/о квартал Малое Хомутово);
стела о/с, 3,3 х 12,3 м, сторона Б

114. а/д Щёлково - Болшево, после поворота на
ул. Лермонтова, справа;
щит о/с, 3 х 6 м, сторона А

114. а/д Щёлково - Болшево, после поворота на
ул. Лермонтова, справа;
щит о/с, 3 х 6 м, сторона Б

115. а/д Щёлково - Болшево, 01км 500м, справа;
щит о/с, 3 х 6 м, сторона А

115. а/д Щёлково - Болшево, 01км 500м, справа;
щит о/с, 3 х 6 м, сторона Б

116. а/д Щёлково - Болшево, 01 км 270 м,
справа, после поворота на Мальцево;
щит о/с, 3 х 6 м, сторона А

116. а/д Щёлково - Болшево, 01 км 270 м,
справа, после поворота на Мальцево;
щит о/с, 3 х 6 м, сторона Б

117. а/д Щёлково - Болшево, 01 км 000 м, слева;
щит о/с, 3 х 6 м, сторона А

117. а/д Щёлково - Болшево, 01 км 000 м, слева;
щит о/с, 3 х 6 м, сторона Б

118. а/д Щёлково - Болшево, перед поворотом
на ул. Воровского, справа;
щит о/с, 3 х 6 м, сторона А

118. а/д Щёлково - Болшево, перед поворотом
на ул. Воровского, справа;
щит о/с, 3 х 6 м, сторона Б

119. а/д Щёлково - Болшево, 02км 200м, слева;
щит о/с, 3 х 6 м, сторона А

119. а/д Щёлково - Болшево, 02км 200м, слева;
щит о/с, 3 х 6 м, сторона Б

120. а/д Щёлково - Болшево, 01км 850м, справа;
щит о/с, 3 х 6 м, сторона А

120. а/д Щёлково - Болшево, 01км 850м, справа;
щит о/с, 3 х 6 м, сторона Б

121. а/д Щёлково - Болшево, перед поворотом
на ул. Кирова, справа;
щит о/с, 3 х 6 м, сторона А

121. а/д Щёлково - Болшево, перед поворотом
на ул. Кирова, справа;
щит о/с, 3 х 6 м, сторона Б

122. Щёлковский район, д. Огуднево, дом 25;
стела о/с, 2,6 х 8 м, сторона А

122. Щёлковский район, д. Огуднево, дом 25;
стела о/с, 2,6 х 8 м, сторона Б



123. Щёлковский район, д. Серково (напротив д. 45);
стела о/с, 2,6 х 10 м, сторона А



123. Щёлковский район, д. Серково (напротив д. 45);
стела о/с, 2,6 х 10 м, сторона Б

124. г. Щёлково, ул. Фрунзе напротив поликлиники №1;
ситиборд о/с 2,7 х 3,7 м, сторона А

124. г. Щёлково, ул. Фрунзе напротив поликлиники №1;
ситиборд о/с, 2,7 х 3,7 м, сторона Б

125. г. Щёлково, ул. Комсомольская, д.3, справа;
ситиборд о/с 2,7 х 3,7 м, сторона А

125. г. Щёлково, ул. Комсомольская, д.3, справа;
ситиборд о/с 2,7 х 3,7 м, сторона Б

126. г. Щёлково, ул. Фрунзе напротив дома 26;
ситиборд о/с 2,7 х 3,7 м, сторона А



126. г. Щёлково, ул. Фрунзе напротив дома 26;
ситиборд о/с 2,7 х 3,7 м, сторона Б



127. г. Щёлково, Пролетарский пр-т у банка "Московский капитал";
щит *** о/с, 3 х 6 м, сторона А

127. г. Щёлково, Пролетарский пр-т у банка "Московский капитал";
щит *** о/с, 3 х 6 м, сторона Б



128. а/д Щёлково - Ивантеевка 01км 580м, справа;
щит о/с, 3 х 6 м, сторона А

128. а/д Щёлково - Ивантеевка 01км 580м, справа;
щит о/с, 3 х 6 м, сторона Б

129. г. Щёлково, ул. Фрунзе, справа;
щит о/с, 3 х 6 м, сторона А

129. г. Щёлково, ул. Фрунзе, справа;
щит о/с, 3 х 6 м, сторона Б

130. а/д Щёлково - Ивантеевка 1 км 900м, слева;
щит о/с, 3 х 6 м, сторона А

130. а/д Щёлково - Ивантеевка 1 км 900м, слева;
щит о/с, 3 х 6 м, сторона Б

131. г. Щёлково, ул. Фрунзе, мкр. "Финский";
щит о/с, 3 х 6 м, сторона А

131. г. Щёлково, ул. Фрунзе, мкр. "Финский";
щит о/с, 3 х 6 м, сторона Б

132. а/д Щёлково - Ивантеевка, развилка на
Щёлково-7, справа;
щит о/с, 3 х 6 м, сторона А

133. г. Щёлково, Проспект 60 лет Октября
напротив д. 2Вс10;
щит о/с, 3 х 6 м, сторона А



133. г. Щёлково, Проспект 60 лет Октября
напротив д. 2Вс10;
щит о/с, 3 х 6 м, сторона Б

134. а/д Щёлково - Ивантеевка 04км 400м, слева;
щит о/с, 3 х 6 м, сторона А

134. а/д Щёлково - Ивантеевка 04км 400м, слева;
щит о/с, 3 х 6 м, сторона Б

135. а/д Щёлково - Ивантеевка 05км 400м, слева;
щит о/с, 3 х 6 м, сторона А

135. а/д Щёлково - Ивантеевка 05км 400м, слева;
щит о/с, 3 х 6 м, сторона Б

136. а/д Щёлково - Ивантеевка 06км 250м, слева;
щит о/с, 3 х 6 м, сторона А

136. а/д Щёлково - Ивантеевка 06км 250м, слева;
щит о/с, 3 х 6 м, сторона Б

137. Щёлковский район, дер. Медвежьи Озера,
около д. 69а;
стела о/с, 6 х 10 м, сторона А

137. Щёлковский район, дер. Медвежьи Озера,
около д. 69а;
стела о/с, 6 х 10 м, сторона Б

138. а/д Щёлково - Ивантеевка 300 м до переезда, слева;
щит о/с, 3 х 6 м, сторона А

138. а/д Щёлково - Ивантеевка 300 м до переезда, слева;
щит о/с, 3 х 6 м, сторона Б



139. а/д Щёлково - Ивантеевка 250 м до переезда, справа;
щит о/с, 3 х 6 м, сторона А

139. а/д Щёлково - Ивантеевка 250 м до переезда, справа;
щит о/с, 3 х 6 м, сторона Б

140. а/д Фряновское ш-се 11 км 480 м, слева
(магазин "Дачник");
щит о/с, 3 х 6 м, сторона А

140. а/д Фряновское ш-се 11 км 480 м, слева
(магазин "Дачник");
щит о/с, 3 х 6 м, сторона Б

141. а/д Фряновское ш-се, 11 км 610 м, слева;
щит о/с, 3 х 6 м, сторона А

141. а/д Фряновское ш-се, 11 км 610 м, слева;
щит о/с, 3 х 6 м, сторона Б

142. а/д Фряновское ш-се, 12 км 550 м, справа
(150 м до поворота на Окружной пр-д);
щит о/с, 3 х 6 м, сторона А

142. а/д Фряновское ш-се, 12 км 550 м, справа
(150 м до поворота на Окружной пр-д);
щит о/с, 3 х 6 м, сторона Б

143. а/д Фряновское ш-се, 12 км 600 м, справа (перед поворотом на Окружной проезд); щит о/с, 3 х 6 м, сторона А

143. а/д Фряновское ш-се, 12 км 600 м, справа (перед поворотом на Окружной проезд); щит о/с, 3 х 6 м, сторона Б



144. а/д Фряновское ш-се, 12 км 600 м, слева (перед поворотом на Окружной проезд); щит о/с, 3 х 6 м, сторона А

144. а/д Фряновское ш-се, 12 км 600 м, слева (перед поворотом на Окружной проезд); щит о/с, 3 х 6 м, сторона Б

145. Щёлковский р-он, Гребневское лестничество, д.3;
стела о/с, 3 х 9 м, сторона А



145. Щёлковский р-он, Гребневское лестничество, д.3;
стела о/с, 3 х 9 м, сторона Б

146. а/д Фряновское ш-се, 19 км 080 м, справа;
щит о/с, 3 х 6 м, сторона А

146. а/д Фряновское ш-се, 19 км 080 м, справа;
щит о/с, 3 х 6 м, сторона Б

147. а/д Фряновское ш-се, 19 км 080 м, слева;
щит о/с, 3 х 6 м, сторона А

147. а/д Фряновское ш-се, 19 км 080 м, слева;
щит о/с, 3 х 6 м, сторона Б

148. а/д Фряновское ш-се, 19 км 100 м, слева;
щит о/с, 3 х 6 м, сторона А



148. а/д Фряновское ш-се, 19 км 100 м, слева;
щит о/с, 3 х 6 м, сторона Б

149. а/д Фряновское ш-се, 19 км 100 м, справа;
щит о/с, 3 х 6 м, сторона А

149. а/д Фряновское ш-се, 19 км 100 м, справа;
щит о/с, 3 х 6 м, сторона Б

150. а/д Фряновское ш-се, 23км 400м, слева
(поворот на п. Клюквенный);
щит о/с, 3 х 6 м, сторона А

150. а/д Фряновское ш-се, 23км 400м, слева
(поворот на п. Клюквенный);
щит о/с, 3 х 6 м, сторона Б

151. а/д Фряновское ш-се, 24 км 100 м, справа;
щит о/с, 3 х 6 м, сторона А

151. а/д Фряновское ш-се, 24 км 100 м, справа;
щит о/с, 3 х 6 м, сторона Б

152. а/д Фряновское ш-се, 24 км 150 м, справа;
щит о/с, 3 х 6 м, сторона А

152. а/д Фряновское ш-се, 24 км 150 м, справа;
щит о/с, 3 х 6 м, сторона Б

153. а/д Фряновское ш-се, 24км 400м, слева;
щит о/с, 3 х 6 м, сторона А



153. а/д Фряновское ш-се, 24км 400м, слева;
щит о/с, 3 х 6 м, сторона Б

154. а/д "Звёздный городок" пов. на Леониху,
ж/д ст. Бахчиванджи;
щит о/с, 3 х 6 м, сторона А

154. а/д "Звёздный городок" пов. на Леониху,
ж/д ст. Бахчиванджи;
щит о/с, 3 х 6 м, сторона Б

155. а/д Анискино - Монино выезд из г. Лосино-Петровский,
пов. на Обухово, 09км 900м, слева;
щит о/с, 3 х 6 м, сторона А

155. а/д Анискино - Монино выезд из г. Лосино-Петровский,
пов. на Обухово, 09км 900м, слева;
щит о/с, 3 х 6 м, сторона Б

156. а/д Анискино - Монино, 11км 200м, справа;
щит о/с, 3 х 6 м, сторона А

156. а/д Анискино - Монино, 11км 200м, справа;
щит о/с, 3 х 6 м, сторона Б

157. а/д Анискино - Монино, 10 км 900 м, справа;
щит о/с, 3 х 6 м, сторона А

157. а/д Анискино - Монино, 10 км 900 м, справа;
щит о/с, 3 х 6 м, сторона Б

158. Щёлковский р-н, п.Монино, ул.Московская, напротив д.9
по ул.Дементьева, справа;
щит о/с, 3 х 6 м, сторона А

158. Щёлковский р-н, п.Монино, ул.Московская, напротив д.9
по ул.Дементьева, справа;
щит о/с, 3 х 6 м, сторона Б

159. Щёлковский р-н, п. Монино ул. Железнодорожная;
щит о/с, 3 х 6 м, сторона А

159. Щёлковский р-н, п. Монино ул. Железнодорожная;
щит о/с, 3 х 6 м, сторона Б

160. п. Фряново, ул. Молодёжная, поворот к заводу,
после АЗС "Лукойл";
щит о/с, 3 х 6 м, сторона А

160. п. Фряново, ул. Молодёжная, поворот к заводу,
после АЗС "Лукойл";
щит о/с, 3 х 6 м, сторона Б

161. а/д Осеево - Никифорово - Медвежьи Озера,
13км 750м, слева;
щит о/с, 3 х 6 м, сторона А

161. а/д Осеево - Никифорово - Медвежьи Озера,
13км 750м, слева;
щит о/с, 3 х 6 м, сторона Б

162. а/д Осеево - Никифорово - Медвежьи Озера,
10км 800м, слева;
щит о/с, 3 х 6 м, сторона А

162. а/д Осеево - Никифорово - Медвежьи Озера,
10км 800м, слева;
щит о/с, 3 х 6 м, сторона Б



163. а/д Осеево - Никифорово - Медвежьи Озера,
09 км 550 м, слева;
щит о/с, 3 х 6 м, сторона А

163. а/д Осеево - Никифорово - Медвежьи Озера,
09 км 550 м, слева;
щит о/с, 3 х 6 м, сторона Б



164. а/д Осеево - Никифорово - Медвежьи Озера,
09 км 130 м, слева;
щит о/с, 3 х 6 м, сторона А

164. а/д Осеево - Никифорово - Медвежьи Озера,
09 км 130 м, слева;
щит о/с, 3 х 6 м, сторона Б

165. а/д Осеево - Никифорово - Медвежьи Озера,
07 км 500 м, слева;
щит о/с, 3 х 6 м, сторона А

165. а/д Осеево - Никифорово - Медвежьи Озера,
07 км 500 м, слева;
щит о/с, 3 х 6 м, сторона Б

166. а/д Осеево - Никифорово - Медвежьи Озера,
07 км 400 м, слева;
щит о/с, 3 х 6 м, сторона А

166. а/д Осеево - Никифорово - Медвежьи Озера,
07 км 400 м, слева;
щит о/с, 3 х 6 м, сторона Б



167. а/д Осеево - Никифорово - Медвежьи Озера,
06км 800м, слева;
щит о/с, 3 х 6 м, сторона А

167. а/д Осеево - Никифорово - Медвежьи Озера,
06км 800м, слева;
щит о/с, 3 х 6 м, сторона Б

168. Щёлковский район, д.Никифорово,
ул. Соборная;
стела о/с, 2,4 х 8 м, сторона А

168. Щёлковский район, д.Никифорово,
ул. Соборная;
стела о/с, 2,4 х 8 м, сторона Б, В

169. г. Щёлково, ул. Талсинская, д.2;
пиллар о/с, 3 х 1,4 м, сторона А , Б



169. г. Щёлково, ул. Талсинская, д.2;
пиллар о/с, 3 х 1,4 м, сторона В

170. г. Щёлково, ул. Талсинская, д.1;
пиллар о/с, 3 х 1,4 м, сторона А

170. г. Щёлково, ул. Талсинская, д.1;
пиллар о/с, 3 х 1,4 м, сторона Б, В

171. г. Щёлково, ул. Талсинская, д.2;
пиллар о/с, 3 х 1,4 м, сторона А , Б

171. г. Щёлково, ул. Талсинская, д.2;
пиллар о/с, 3 х 1,4 м, сторона В



172. г. Щёлково, ул. Талсинская, д.2;
пиллар о/с, 3 х 1,4 м, сторона А , Б



172. г. Щёлково, ул. Талсинская, д.2;
пиллар о/с, 3 х 1,4 м, сторона В

173. г. Щёлково, Пролетарский пр-т, д.11;
пиллар о/с, 3 х 1,4 м, сторона А , Б

173. г. Щёлково, Пролетарский пр-т, д.11;
пиллар о/с, 3 х 1,4 м, сторона В

174. г. Щёлково, ул. Центральная пересечение
с ул. Пушкина;
пиллар о/с, 3 х 1,4 м, сторона А , Б



174. г. Щёлково, ул. Центральная пересечение
с ул. Пушкина;
пиллар о/с, 3 х 1,4 м, сторона В

175. г. Щёлково, 1-ый Советский пер. (площадь);
пиллар о/с, 3 х 1,4 м, сторона А

175. г. Щёлково, 1-ый Советский пер. (площадь);
пиллар о/с, 3 х 1,4 м, сторона Б, В

176. г. Щёлково, 1-ый Советский пер., д.2;
пиллар о/с, 3 х 1,4 м, сторона А, Б

176. г. Щёлково, 1-ый Советский пер., д.2;
пиллар о/с, 3 х 1,4 м, сторона В

177. г. Щёлково, Пролетарский пр-т, у дома 9А;
сити-формат о/с, 1,8 х 1,2 м, сторона А

177. г. Щёлково, Пролетарский пр-т, у дома 9А;
сити-формат о/с, 1,8 х 1,2 м, сторона Б

178. г. Щёлково, Пролетарский пр-т, д.3;
пиллар о/с, 3,0 х 1,4 м, сторона А, Б

178. г.Щёлково, Пролетарский пр-т, д.3;
пиллар о/с, 3,0 х 1,4 м, сторона В

179. г. Щелково, ул. Комарова напротив магазина Улыбка;
сити-формат о/с, 1,8 х 1,2 м, сторона А

179. г. Щелково, ул. Комарова напротив магазина Улыбка;
сити-формат о/с, 1,8 х 1,2 м, сторона Б



180. г.Щелково, ул. Комарова напротив дома №2;
сити-формат о/с, 1,8 х 1,2 м, сторона А

180. г.Щелково, ул. Комарова напротив дома №2;
сити-формат о/с, 1,8 х 1,2 м, сторона Б



181. г. Щелково, Пролетарский пр-т, напротив д. 11, справа;
сити-формат о/с, 1,8 х 1,2 м, сторона А

181. г. Щелково, Пролетарский пр-т, напротив д. 11, справа;
сити-формат о/с, 1,8 х 1,2 м, сторона Б



182. г. Щелково, Пролетарский пр-т,
остановка напротив НИИХИММАШ;
сити-формат о/с, 1,8 х 1,2 м, сторона А

182. г. Щелково, Пролетарский пр-т,
остановка напротив НИИХИММАШ;
сити-формат о/с, 1,8 х 1,2 м, сторона Б



183. г. Щёлково, ул. Центральная напротив д. 63;
сити-формат о/с, 1,8 х 1,2 м, сторона А

183. г. Щёлково, ул. Центральная напротив д. 63;
сити-формат о/с, 1,8 х 1,2 м, сторона Б

184. г.Щёлково, ул. Центральная, напротив д.71;
сити-формат о/с, 1,8 х 1,2 м, сторона А

184. г.Щёлково, ул. Центральная, напротив д.71;
сити-формат о/с, 1,8 х 1,2 м, сторона Б

185. г. Щёлково, ул. Комсомольская напротив д.8Б, справа;
сити-формат о/с, 1,8 х 1,2 м, сторона А

185. г. Щёлково, ул. Комсомольская напротив д.8Б, справа;
сити-формат о/с, 1,8 х 1,2 м, сторона Б

186. г. Щёлково, ул. Комсомольская напротив д.8, справа;
сити-формат о/с, 1,8 х 1,2 м, сторона А

186. г. Щёлково, ул. Комсомольская напротив д.8, справа;
сити-формат о/с, 1,8 х 1,2 м, сторона Б



187. г. Щёлково, пл. Ленина около д.10;
сити-формат о/с, 1,8 х 1,2 м , сторона А

187. г. Щёлково, пл. Ленина около д.10;
сити-формат о/с, 1,8 х 1,2 м , сторона Б

188. г. Щёлково, пересечение Пролетарского проспекта и
ул.Гребенская гора напротив д. 18С1;
стела о/с, 2 х 10 м , сторона А

188. г. Щёлково, пересечение Пролетарского проспекта и
ул.Гребенская гора напротив д. 18С1;
стела о/с, 2 х 10 м , сторона Б



189. г. Щёлково, ул. Центральная напротив остановки перед поворотом к школе № 4 ;
сити-формат о/с, 1,8 х 1,2 м, сторона А

189. г. Щёлково, ул. Центральная напротив остановки перед поворотом к школе № 4 ;
сити-формат о/с, 1,8 х 1,2 м, сторона Б

190. а/д Щёлково - Болшево 02км 600м, слева;
щит о/с, 3 х 6 м, сторона А

190. а/д Щёлково - Болшево 02км 600м, слева;
щит о/с, 3 х 6 м, сторона Б



191. г.о. Щёлково, пгт. Монино,
ул. Московская, д. 2;
щит о/с, 3 х 6 м, сторона А



191. г.о. Щёлково, пгт. Монино,
ул. Московская, д. 2;
щит о/с, 3 х 6 м, сторона Б

192. г.о. Щёлково, Фряновское шоссе, около д. 1а;
стела о/с, 2,5 х 10 м, сторона А

192. г.о. Щёлково, Фряновское шоссе, около д. 1а;
стела о/с, 2,5 х 10 м, сторона Б

193. Щёлковский район, дер. Медвежьи Озера, д. 66-Б;
светодиодный экран о/с, 5 х 15 м; сторона А

193. Щёлковский район, дер. Медвежьи Озера, д. 66-Б;
светодиодный экран о/с, 5 х 15 м; сторона Б



317. г. Щёлково, Пролетарский пр-т
напротив дома по ул. Краснознаменская д.6;
щит *** о/с, 3 х 6 м; сторона А

317. г. Щёлково, Пролетарский пр-т
напротив дома по ул. Краснознаменская д.6;
щит *** о/с, 3 х 6 м; сторона Б



318 . г. Щёлково, Пролетарский пр-т, напротив д.6;
щит *** о/с, 3 х 6 м, сторона А



318. г. Щёлково, Пролетарский пр-т, напротив д.6;
щит *** о/с, 3 х 6 м, сторона Б

321. г. Щёлково, Пролетарский пр-т, напротив д.12;
ситиборд о/с, 2,7 х 3,7 м, сторона А



321. г. Щёлково, Пролетарский пр-т, напротив д.12;
ситиборд о/с, 2,7 х 3,7 м, сторона Б

330. г. Щёлково, ул. Талсинская, д.4;
ситиборд о/с, 2,7 х 3,7 м, сторона А

330. г. Щёлково, ул. Талсинская, д.4;
ситиборд о/с, 2,7 х 3,7 м, сторона Б

331. г. Щёлково, ул. Талсинская, д.6;
щит *** о/с, 3 х 6 м, сторона А



331. г. Щёлково, ул. Талсинская, д.6;
щит *** о/с, 3 х 6 м, сторона Б

332. г. Щёлково, ул. Талсинская, напротив фабрики "Модерн";
щит *** о/с, 3 х 6 м, сторона А

332. г. Щёлково, ул. Талсинская, напротив фабрики "Модерн";
щит *** о/с, 3 х 6 м, сторона Б

339. г. Щёлково, ул. Комсомольская
20 м до пересечения с ул. Сиреневая, слева
ситиборд о/с, 2,7 х 3,7 м, сторона А

339. г. Щёлково, ул. Комсомольская
20 м до пересечения с ул. Сиреневая, слева
ситиборд о/с, 2,7 х 3,7 м, сторона Б

403. Щёлковский р-н, п. Монино,
ул.Новинское шоссе, (вблизи д.8);
светодиодный экран о/с, 3 х 6 м, сторона А

403. Щёлковский р-н, п. Монино,
ул.Новинское шоссе, (вблизи д.8);
светодиодный экран о/с, 3 х 6 м, сторона Б

404. Щёлковский р-н, п. Монино, ул. Железнодорожная, дом 1;
светодиодный экран о/с, 3 х 6 м, сторона А

404. Щёлковский р-н, п. Монино, ул. Железнодорожная, дом 1;
светодиодный экран о/с, 3 х 6 м, сторона Б

405. Щёлковский р-н, п. Монино, ул. Железнодорожная,
в районе д. 27/7;
светодиодный экран о/с, 3 х 6 м, сторона А

405. Щёлковский р-н, п. Монино, ул. Железнодорожная,
в районе д. 27/7;
светодиодный экран о/с, 3 х 6 м, сторона Б



406. г. Щёлково, Пролетарский пр-т, д.18А
(левая сторона из Москвы);
светодиодный экран о/с, 5 х 15 м, сторона А

406. г. Щёлково, Пролетарский пр-т, д.18А
(левая сторона из Москвы);
светодиодный экран о/с, 5 х 15 м, сторона Б

420. а/д Фряновское ш-се, 06 км 250 м,
слева (напротив "Глобуса");
щит *** о/с, 3 х 6 м, сторона А

420. а/д Фряновское ш-се, 06 км 250 м,
слева (напротив "Глобуса");
щит *** о/с, 3 х 6 м, сторона Б

№ п/п	Адрес установки и эксплуатации РК	№ РК по карте	Вид РК	Тип РК	Размер РК, м	Кол-во сторон РК	Общая площадь информационного поля РК, кв.м.	Собственник или законный владелец имущества, к которому присоединяется РК	Кадастровый номер участка	Номер и дата выписки из ЕГРП	Планируемые ежегодные поступления в бюджет муниципального образования по договорам на установку и эксплуатацию РК, руб. (на основании нормативных правовых актов муниципального образования)	Стартовая цена на право заключения договора на установку и эксплуатацию РК, руб. (на основании нормативных правовых актов муниципального образования)	Планируемые налоговые поступления от РК, руб.
1	2	3	4	5	6	7	8	9	10	11	12	13	14
1	Щёлковский район, дер. Медвежьи Озера, вл. 93а	**1**	стела	отдельно стоящая	3х6	2	40,00	Костенков А.Б., Чураков А.А.	50:14:040:306:116	-	-	-	****
2	Щёлковский район, дер. Медвежьи Озера, д. 98а	**2**	светодиодный экран сторона А, сторона Б статическое изображение	отдельно стоящая	3х6	2	36,00	Матиашвили Давид Важаевич	50:14:00401212:447	№МО-19/3В-1039356 от 28.03.2019	-	-	****
3	Щёлковский район, дер. Медвежьи Озера, д.65	**3**	светодиодный экран	отдельно стоящая	3х4	1	12,00	Хартя Надежда Тимофеевна	50:14:004112:385	50-50-14/100/2013-772 от 25.12.2013	-	-	****
4	*А-103, Щёлковское ш-се, 28км 700м, справа	**4**	суперсайт	отдельно стоящая	5х15	2	150,00	неразграниченная собственность	50:14:0000000:43		864 000,00	864 000,00	****
5	*А-103, Щёлковское ш-се, 34км 270м, слева	**5**	щит	отдельно стоящая	3х6	2	36,00	неразграниченная собственность	50:14:0000000:45	№01/001/2013-69253 от 25.07.2013	345 600,00	345 600,00	****
6	Щёлковский район, г.п. Щёлково, 34-й км Щёлковского шоссе, участок № 2	**6**	светодиодный экран	отдельно стоящая	4х9	2	72,00	ООО "ФЕННИКС"	50:14:0051001:23	№ 50-50-14/100/2012-209 от 19.11.2012	-	-	****
7	*А-103, Щёлковское ш-се, 34км 560м, слева	**7**	щит	отдельно стоящая	3х6	2	36,00	неразграниченная собственность	50:14:0000000:45	№01/001/2013-69253 от 25.07.2013	345 600,00	345 600,00	****
8	г. Щёлково, ул. Московская, д. 68а	**8**	стела	отдельно стоящая	3х12	2	72,00	Уторникова А.О.	50:14:0040110:310	01/001/2013-71097 от 06.08.2013	-	-	****
9	а/д Фряновское ш-се, 02 км 300 м, слева	**9**	щит	отдельно стоящая	3х6	2	36,00	неразграниченная собственность	Кадастровый квартал 50:14:0050804		172 800,00	172 800,00	
10	г. Щелково, ул. Московская, д. 96	**10**	светодиодный экран	отдельно стоящая	4х6	1	24,00	Осипенков М.И., Осипенков Н.Н.	50:14:050804:155	-	-	-	****
11	г. Щёлково, ул. Московская, рядом с д. № 30, слева	**11**	щит	отдельно стоящая	3х6	2	36,00	неразграниченная собственность	Кадастровый квартал 50:14:0050804		259 200,00	259 200,00	****
12	а/д Фряновское ш-се (ул. Московская), 03км 750 м, слева	**12**	ситиборд**	отдельно стоящая	2,7х3,7	2	19,98	неразграниченная собственность	Кадастровый квартал 50:14:0050802	-	172 800,00	172 800,00	****
13	а/д Фряновское ш-се (ул. Московская), 03 км 880 м, справа (перед путепроводом на развилке, справа)	**13**	ситиборд**	отдельно стоящая	2,7х3,7	2	19,98	неразграниченная собственность	Кадастровый квартал 50:14:0050902	-	172 800,00	172 800,00	****
14	г. Щёлково, ул. Московская, д.19, слева	**14**	ситиборд**	отдельно стоящая	2,7х3,7	2	19,98	неразграниченная собственность	Кадастровый квартал 50:14:0050801	-	86 314,00	86 314,00	****

15	г. Щёлково, ул. Октябрьская, после путепровода, слева	**15**	ситиборд**	отдельно стоящая	2,7х3,7	2	19,98	неразграниченная собственность	Кадастровый квартал 50:14:0050427	-	86 314,00	86 314,00	****
16	г. Щёлково, Пролетарский пр-т, д. 1, ЛВЗ"Столичный Трест", справа	**16**	ситиборд**	отдельно стоящая	2,7х3,7	2	19,98	неразграниченная собственность	Кадастровый квартал 50:14:0050505	-	86 314,00	86 314,00	****
17	г. Щёлково, Пролетарский пр-т, съезд на ул. Первомайскую, слева	**17**	ситиборд**	отдельно стоящая	2,7х3,7	2	19,98	неразграниченная собственность	Кадастровый квартал 50:14:0050427		86 314,00	86 314,00	
18	г. Щёлково, Пролетарский пр-т, д. 1, Сбербанк, слева	**18**	ситиборд**	отдельно стоящая	2,7х3,7	2	19,98	неразграниченная собственность	Кадастровый квартал 50:14:0050427	-	86 314,00	86 314,00	****
19	г. Щёлково, Пролетарский пр-т, д. 1, ОАО "Щёлковский фетр", справа	**19**	ситиборд**	отдельно стоящая	2,7х3,7	2	19,98	неразграниченная собственность	Кадастровый квартал 50:14:0050505	-	86 314,00	86 314,00	****
20	г. Щёлково, Пролетарский пр-т, напр. д. 2, справа	**20**	ситиборд**	отдельно стоящая	2,7х3,7	2	19,98	неразграниченная собственность	Кадастровый квартал 50:14:0050503	-	86 314,00	86 314,00	****
21	г. Щёлково, Пролетарский пр-т (около д.3)	**21**	стела	отдельно стоящая	2,5х10	2	50,00	ООО "Гранд"	50:14:0050426:827	50:14:0050426:827-50/014/2017-2 от 20.10.2017	-	-	-
22	г. Щёлково, Пролетарский пр-т напротив д. 3/1	**22**	ситиборд**	отдельно стоящая	2,7х3,7	2	19,98	неразграниченная собственность	Кадастровый квартал 50:14:0050426	-	124 416,00	124 416,00	****
23	г. Щёлково, Пролетарский пр-т д. 3а	**23**	ситиборд**	отдельно стоящая	2,7х3,7	2	19,98	неразграниченная собственность	Кадастровый квартал 50:14:0050426	-	86 314,00	86 314,00	****
24	г. Щёлково, Пролетарский пр-т пересечение с ул. Краснознаменская	**24**	ситиборд**	отдельно стоящая	2,7х3,7	2	19,98	неразграниченная собственность	Кадастровый квартал 50:14:0050503	-	86 314,00	86 314,00	****
25	г. Щёлково, ул. Комарова напротив д.16	**25**	ситиборд**	отдельно стоящая	2,7х3,7	2	19,98	неразграниченная собственность	Кадастровый квартал 50:14:0050427	-	57 543,00	57 543,00	****
26	г. Щёлково, ул. Комарова, д. 14	**26**	ситиборд**	отдельно стоящая	2,7х3,7	2	19,98	неразграниченная собственность	Кадастровый квартал 50:14:0050427	-	57 543,00	57 543,00	****
27	г. Щёлково, Пролетарский пр-т, д. 4, корпус 3	**27**	стела	отдельно стоящая	2,5х10	2	50,00	ООО "Ладья"	50:14:050502:0029	50-50-14/066/2009-363 от 21.12.2009	-	-	
28	г. Щёлково, Пролетарский пр-т напр. д. 7, слева	**28**	ситиборд**	отдельно стоящая	2,7х3,7	2	19,98	неразграниченная собственность	Кадастровый квартал 50:14:0050409	-	86 314,00	86 314,00	****
29	г. Щёлково, Пролетарский пр-т напр. д. 7, слева	**29**	ситиборд**	отдельно стоящая	2,7х3,7	2	19,98	неразграниченная собственность	Кадастровый квартал 50:14:0050409	-	86 314,00	86 314,00	****
30	г. Щёлково, Пролетарский пр-т, д. 6а, слева	**30**	ситиборд**	отдельно стоящая	2,7х3,7	2	19,98	неразграниченная собственность	Кадастровый квартал 50:14:0050409	-	86 314,00	86 314,00	****
31	г. Щёлково, Пролетарский пр-т напротив "Троицкого собора"	**31**	ситиборд**	отдельно стоящая	2,7х3,7	2	19,98	неразграниченная собственность	Кадастровый квартал 50:14:0050501	-	86 314,00	86 314,00	****
32	г. Щёлково, Пролетарский пр-т, д.9, слева, из Москвы	**32**	ситиборд**	отдельно стоящая	2,7х3,7	2	19,98	неразграниченная собственность	Кадастровый квартал 50:14:0050405	-	86 314,00	86 314,00	****
33	г. Щёлково, Пролетарский пр-т Новый мост, справа	**33**	ситиборд**	отдельно стоящая	2,7х3,7	2	19,98	неразграниченная собственность	Кадастровый квартал 50:14:0050501	-	86 314,00	86 314,00	****
34	г. Щёлково, 1-ый Советский пер., д.2	**34**	светодиодный экран	отдельно стоящая	4х6	1	24,00	неразграниченная собственность	Кадастровый квартал 50:14:0050409		82 944,00	82 944,00	****

35	г. Щёлково, Пролетарский пр-т, д. 10 (напротив ТЦ "КЭМП")	**35**	ситиборд**	отдельно стоящая	2,7х3,7	2	19,98	неразграниченная собственность	50:14:0000000:149480		86 314,00	86 314,00	****
36	г. Щёлково, Пролетарский пр-т, д. 10 (напротив ТЦ "КЭМП")	**36**	ситиборд**	отдельно стоящая	2,7х3,7	2	19,98	неразграниченная собственность	50:14:0000000:149480		86 314,00	86 314,00	****
37	г. Щёлково, Пролетарский пр-т, 01км 400м, слева, д. 11	**37**	ситиборд**	отдельно стоящая	2,7х3,7	2	19,98	неразграниченная собственность	Кадастровый квартал 50:14:0050282	-	124 416,00	124 416,00	****
38	г. Щёлково, Пролетарский пр-т, д. 12, развилка "ул. Комсомольская - Фряновское ш-се", справа	**38**	ситиборд**	отдельно стоящая	2,7х3,7	2	19,98	неразграниченная собственность	Кадастровый квартал 50:14:0050303	-	86 314,00	86 314,00	****
39	г. Щёлково, ул. Талсинская, д.2	**39**	ситиборд**	отдельно стоящая	2,7х3,7	2	19,98	неразграниченная собственность	Кадастровый квартал 50:14:0050282	-	86 314,00	86 314,00	****
40	г. Щёлково, ул. Талсинская, д. 2 (ближе к дому 2А)	**40**	ситиборд**	отдельно стоящая	2,7х3,7	2	19,98	неразграниченная собственность	Кадастровый квартал 50:14:0050282	-	86 314,00	86 314,00	****
41	г. Щёлково, ул. Комсомольская, около отделения Сбербанка, справа	**41**	ситиборд**	отдельно стоящая	2,7х3,7	2	19,98	неразграниченная собственность	Кадастровый квартал 50:14:0050226	-	52 543,00	52 543,00	****
42	г. Щёлково, Пролетарский пр-т, пересечение с ул. 1-ый Советский пер.	**42**	светодиодный экран	отдельно стоящая	4х6	1	24,00	неразграниченная собственность	Кадастровый квартал 50:14:0050502	-	82 944,00	82 944,00	****
43	а/д Фряновское ш-се, 06 км 420 м, слева	**43**	ситиборд**	отдельно стоящая	2,7х3,7	2	19,98	неразграниченная собственность	50:14:0000000:638	№01/001/2013-69277 от 29.07.2013 (сведения о регистрации прав отсутствуют)	115 084, 80	115 084, 80	****
44	г.Щёлково, Фряновское шоссе, д. 1	**44**	стела	отдельно стоящая	2,5х10	2	50,00	ООО "Принц"	50:14:0050303:4595	50:14:0050303:4595-50/001/2019-3 от 17.06.2019	-	-	-
45	а/д Фряновское ш-се, 06 км 550 м, справа	**45**	щит	отдельно стоящая	3х6	2	36,00	неразграниченная собственность	50:14:0050303:408	№01/001/2013-78118 от 30.08.2013 (сведения о регистрации прав отсутствуют	86 400,00	86 400,00	****
46	а/д Фряновское ш-се, 06 км 800м, слева (у светофора)	**46**	щит	отдельно стоящая	3х6	2	36,00	неразграниченная собственность	50:14:0000000:638	№01/001/2013-69277 от 29.07.2013 (сведения о регистрации прав отсутствуют)	86 400,00	86 400,00	****
47	г. Щёлково, Пролетарский пр-т, д. 9/1	**47**	стела	отдельно стоящая	2,4х22	2	31,00	ООО "Макдоналдс"	50:14:050285:27	50-50-14/032/2010-326 от 15.07.2010	-	-	-
48	г. Щёлково, Пролетарский пр-т, д. 9/1	**48**	стела	отдельно стоящая	0,6х1,75	2	2,10	ООО "Макдоналдс"	50:14:050285:27	50-50-14/032/2010-326 от 15.07.2010	-	-	-
49	г. Щёлково, Пролетарский пр-т, д. 9/1	**49**	стела	отдельно стоящая	4,3х3,3	1	14,19	ООО "Макдоналдс"	50:14:050285:27	50-50-14/032/2010-326 от 15.07.2010	-	-	-
50	г. Щёлково, Пролетарский пр-т, д. 9/1	**50**	стела	отдельно стоящая	0,8х2,2	2	3,52	ООО "Макдоналдс"	50:14:050285:27	50-50-14/032/2010-326 от 15.07.2010	-	-	-
51	г. Щёлково, Пролетарский пр-т, д. 9/1	**51**	щит	отдельно стоящая	2,9х2,5	2	14,5	ООО "Макдоналдс"	50:14:050285:27	50-50-14/032/2010-326 от 15.07.2010	-	-	-
52	г. Щёлково, Пролетарский пр-т, д. 9/1	**52**	щит	отдельно стоящая	2,9х2,5	2	14,5	ООО "Макдоналдс"	50:14:050285:27	50-50-14/032/2010-326 от 15.07.2010	-	-	-

53	г. Щёлково, Пролетарский пр-т, д. 9/1	**53**	щит	отдельно стоящая	2,6x1,7	2	8,84	ООО "Макдоналдс"	50:14:050285:27	50-50-14/032/2010-326 от 15.07.2010	-	-	-
54	г. Щёлково, Пролетарский пр-т, д. 9/1	**54**	стела	отдельно стоящая	0,6x1,75	2	2,1	ООО "Макдоналдс"	50:14:050285:27	50-50-14/032/2010-326 от 15.07.2010	-	-	-
55	а/д Фряновское ш-се, 06 км 900м, слева	**55**	щит	отдельно стоящая	3x6	2	36,00	неразграниченная собственность	50:14:0000000:638	№01/001/2013-69277 от 29.07.2013 (сведения о регистрации прав отсутствуют)	86 400,00	86 400,00	
56	а/д Фряновское ш-се, 07 км 450 м, слева	**56**	щит	отдельно стоящая	3x6	2	36,00	неразграниченная собственность	50:14:0000000:638	№01/001/2013-69277 от 29.07.2013 (сведения о регистрации прав отсутствуют)	86 400,00	86 400,00	****
57	а/д Фряновское ш-се, 06 км 150 м, слева (Напротив "Глобуса")	**57**	щит***	отдельно стоящая	3x6	2	36,00	неразграниченная собственность	50:14:0000000:638	№01/001/2013-69277 от 29.07.2013 (сведения о регистрации прав отсутствуют)	103 680,00	103 680,00	****
58	а/д Фряновское ш-се, 07 км 200 м, слева (п.РТС)	**58**	щит	отдельно стоящая	3x6	2	36,00	неразграниченная собственность	50:14:0000000:638	№01/001/2013-69277 от 29.07.2013 (сведения о регистрации прав отсутствуют)	86 400,00	86 400,00	****
59	а/д Фряновское ш-се, 07 км 250 м, слева	**59**	щит	отдельно стоящая	3x6	2	36,00	неразграниченная собственность	50:14:0000000:638	№01/001/2013-69277 от 29.07.2013 (сведения о регистрации прав отсутствуют)	86 400,00	86 400,00	****
60	а/д Фряновское ш-се, 07 км 500 м, слева	**60**	щит	отдельно стоящая	3x6	2	36,00	неразграниченная собственность	50:14:0000000:638	№01/001/2013-69280 от 29.07.2013	86 400,00	86 400,00	****
61	а/д Фряновское ш-се, 07 км 650 м, слева	**61**	щит	отдельно стоящая	3x6	2	36,00	неразграниченная собственность	50:14:0000000:638	№01/001/2013-69277 от 29.07.2013 (сведения о регистрации прав отсутствуют)	86 400,00	86 400,00	****
62	г. Щёлково, Пролетарский пр-т, около д. 6 по ул. Краснознаменской.	**62**	стела	отдельно стоящая	2,5x10	2	50,00	ООО "Гранд"	50:14:0050503:150	50:14:0050503:150-50/014/2018-6 от 09.06.2018	-	-	-
63	а/д Фряновское ш-се, 07 км 950 м, слева (п. РТС около ресторан-бара)	**63**	щит	отдельно стоящая	3x6	2	36,00	неразграниченная собственность	50:14:0000000:638	№01/001/2013-69277 от 29.07.2013 (сведения о регистрации прав отсутствуют)	86 400,00	86 400,00	****
64	а/д Фряновское ш-се, 08 км 100 м, справа (п.РТС мебельная фабрика "Стилные кухни")	**64**	щит	отдельно стоящая	3x6	2	36,00	неразграниченная собственность	50:14:0050303:408	№01/001/2013-78118 от 30.08.2013 (сведения о регистрации прав отсутствуют	86 400,00	86 400,00	****
65	а/д Фряновское ш-се, 08 км 170 м, слева	**65**	щит	отдельно стоящая	3x6	2	36,00	неразграниченная собственность	50:14:0000000:638		86 400,00	86 400,00	****
66	а/д Фряновское ш-се, 08 км 270 м, слева (п. РТС автосервис, автомагазин)	**66**	щит	отдельно стоящая	3x6	2	36,00	неразграниченная собственность	50:14:0000000:700	№01/001/2013-69278 от 29.07.2013 (сведения о регистрации прав отсутствуют)	86 400,00	86 400,00	****
67	а/д Фряновское ш-се, 08 км 500 м, справа (п.РТС около оптового рынка, автосервиса и автомагазина)	**67**	щит	отдельно стоящая	3x6	2	36,00	неразграниченная собственность	50:14:0000000:702	№01/001/2013-69282 от 29.07.2013 (сведения о регистрации прав отсутствуют)	86 400,00	86 400,00	****

68	а/д Фряновское ш-се, 08 км 600 м, слева	**68**	щит	отдельно стоящая	3х6	2	36,00	неразграниченная собственность	50:14:0000000:700	№01/001/2013-69278 от 29.07.2013 (сведения о регистрации прав отсутствуют)	86 400,00	86 400,00	****
69	а/д Фряновское ш-се, 08 км 650 м, справа	**69**	щит	отдельно стоящая	3х6	2	36,00	неразграниченная собственность	50:14:0000000:702	№01/001/2013-69282 от 29.07.2013 (сведения о регистрации прав отсутствуют)	86 400,00	86 400,00	****
70	а/д Фряновское ш-се, 08 км 750 м, слева	**70**	щит	отдельно стоящая	3х6	2	36,00	неразграниченная собственность	50:14:0000000:700	-	86 400,00	86 400,00	****
71	а/д Фряновское ш-се, 08 км 900 м, справа	**71**	щит	отдельно стоящая	3х6	2	36,00	неразграниченная собственность	50:14:0000000:702	№01/001/2013-69282 от 29.07.2013 (сведения о регистрации прав отсутствуют)	86 400,00	86 400,00	****
72	г. Щёлково, Пролетарский пр-т, д.3	**72**	ситиборд**	отдельно стоящая	2,7х3,7	2	19,98	неразграниченная собственность	Кадастровый квартал 50:14:0050426	-	86 314,00	86 314,00	****
73	а/д Фряновское ш-се, 09 км 000 м, слева	**73**	щит	отдельно стоящая	3х6	2	36,00	неразграниченная собственность	50:14:0000000:700	№01/001/2013-69278 от 29.07.2013 (сведения о регистрации прав отсутствуют)	86 400,00	86 400,00	****
74	а/д Фряновское ш-се, 09 км 000 м, справа	**74**	щит	отдельно стоящая	3х6	2	36,00	неразграниченная собственность	50:14:0000000:702	№01/001/2013-69282 от 29.07.2013 (сведения о регистрации прав отсутствуют)	86 400,00	86 400,00	****
75	а/д Фряновское ш-се, 09 км 100 м, слева	**75**	щит	отдельно стоящая	3х6	2	36,00	неразграниченная собственность	50:14:0000000:700	№01/001/2013-69278 от 29.07.2013 (сведения о регистрации прав отсутствуют)	86 400,00	86 400,00	****
76	а/д Фряновское ш-се, 09 км 150 м, справа	**76**	щит	отдельно стоящая	3х6	2	36,00	неразграниченная собственность	50:14:0000000:702	№01/001/2013-69282 от 29.07.2013 (сведения о регистрации прав отсутствуют)	86 400,00	86 400,00	****
77	а/д Фряновское ш-се, 09 км 300 м, слева (въезд в г. Фрязино)	**77**	щит	отдельно стоящая	3х6	2	36,00	неразграниченная собственность	50:14:0000000:700	№01/001/2013-69278 от 29.07.2013 (сведения о регистрации прав отсутствуют)	86 400,00	86 400,00	****
78	а/д Фряновское ш-се, 09 км 450 м, слева	**78**	щит	отдельно стоящая	3х6	2	36,00	неразграниченная собственность	50:14:0000000:700	№01/001/2013-69278 от 29.07.2013 (сведения о регистрации прав отсутствуют)	86 400,00	86 400,00	****
79	г. Щёлково, ул. Фабричная, д. 1, справа	**79**	щит	отдельно стоящая	3х6	2	36,00	неразграниченная собственность	Кадастровый квартал 50:14:0050506	-	172 800,00	172 800,00	****
80	г. Щёлково, ул. Фабричная, поворот на ул. Краснознаменская, справа	**80**	щит	отдельно стоящая	3х6	2	36,00	неразграниченная собственность	Кадастровый квартал 50:14:0050506	-	172 800,00	172 800,00	****
81	г. Щёлково, ул. Краснознаменская, ст. "Спартак"	**81**	ситиборд**	отдельно стоящая	2,7х3,7	2	19,98	неразграниченная собственность	Кадастровый квартал 50:14:0050502	-	57 543,00	57 543,00	****
82	г. Щёлково, ул. Советская, 100 м до пл. ж/д вокзала	**82**	ситиборд**	отдельно стоящая	2,7х3,7	2	19,98	неразграниченная собственность	Кадастровый квартал 50:14:0050505	-	57 543,00	57 543,00	****

83	г. Щёлково, ул. Советская, 00км 600м	**83**	ситиборд**	отдельно стоящая	2,7х3,7	2	19,98	неразграниченная собственность	Кадастровый квартал 50:14:0050505	-	57 543,00	57 543,00	****
84	г. Щёлково, ул. Советская, около СЭС	**84**	ситиборд**	отдельно стоящая	2,7х3,7	2	19,98	неразграниченная собственность	Кадастровый квартал 50:14:0050505	-	57 543,00	57 543,00	****
85	г. Щёлково, ул. Советская, 00км 695м, около санэпидемстанции	**85**	ситиборд**	отдельно стоящая	2,7х3,7	2	19,98	неразграниченная собственность	Кадастровый квартал 50:14:0050505	-	57 543,00	57 543,00	****
86	г. Щёлково, ул. Заводская, ст.Щёлково, у маг."Пятерочка"	**86**	ситиборд**	отдельно стоящая	2,7х3,7	2	19,98	неразграниченная собственность	Кадастровый квартал 50:14:0050505	-	57 543,00	57 543,00	****
87	г. Щёлково, Пролетарский пр-т, 01км 600м, слева, д. 11	**87**	щит***	отдельно стоящая	3х6	2	36,00	неразграниченная собственность	Кадастровый квартал 50:14:0050282	-	155 520,00	155 520,00	****
88	г. Щёлково, Пролетарский пр-т, 01км 500м, слева, д. 11	**88**	щит***	отдельно стоящая	3х6	2	36,00	неразграниченная собственность	Кадастровый квартал 50:14:0050282	-	155 520,00	155 520,00	****
89	г. Щёлково, ул. Заводская, пл. Гагаринская	**89**	щит	отдельно стоящая	3х6	2	36,00	неразграниченная собственность	Кадастровый квартал 50:14:0050506	-	106 440,00	106 440,00	****
90	г. Щёлково, Пролетарский пр-т, 00км 850м, слева, д. 9а	**90**	ситиборд**	отдельно стоящая	2,7х3,7	2	19,98	неразграниченная собственность	Кадастровый квартал 50:14:0050405	-	86 314,00	86 314,00	****
91	г. Щёлково, Пролетарский пр-т, пересечение с ул. Талсинской, слева	**91**	светодиодный экран	отдельно стоящая	3х4	1	12,00	неразграниченная собственность	Кадастровый квартал 50:14:0050282	-	51 840,00	51 840,00	****
92	г. Щёлково, ул. Стефановского, д.2	**92**	щит	отдельно стоящая	3х6	2	36,00	неразграниченная собственность	Кадастровый квартал 50:14:0050607	-	155 520,00	155 520,00	****
93	г.о. Щёлково, Монино, Новинское шоссе (напротив ВВА Подмосковье)	**93**	щит	отдельно стоящая	3х6	2	36,00	неразграниченная собственность	Кадастровый квартал 50:14:0050506	-	51 840,00	51 840,00	****
94	г. Щёлково, ул. Комсомольская, 300 м от поворот на мост ЖБК, слева	**94**	щит	отдельно стоящая	3х6	2	36,00	неразграниченная собственность	Кадастровый квартал 50:14:0050602	-	155 520,00	155 520,00	****
95	г. Щёлково, ул. Комсомольская, напротив д.5 по ул. Стефановского	**95**	щит	отдельно стоящая	3х6	2	36,00	неразграниченная собственность	Кадастровый квартал 50:14:0050608	-	155 520,00	155 520,00	****
96	г. Щёлково, ул. Комсомольская, напротив д.7 по ул. Стефановского	**96**	щит	отдельно стоящая	3х6	2	36,00	неразграниченная собственность	Кадастровый квартал 50:14:0050608	-	155 520,00	155 520,00	****
97	г. Щёлково, ул. Комсомольская, 50 м до поворот на мост к ЖБК, слева	**97**	щит	отдельно стоящая	3х6	2	36,00	неразграниченная собственность	Кадастровый квартал 50:14:0050602		155 520,00	155 520,00	****
98	г. Щёлково, ул. Заводская, перед пов. на ул. Комсомольская, справа	**98**	щит	отдельно стоящая	3х6	2	36,00	неразграниченная собственность	Кадастровый квартал 50:14:0050608	-	155 520,00	155 520,00	****

99	г. Щёлково, ул. Чкаловская, магазин "ДА"	**99**	стела	отдельно стоящая	2,10х6	2	25,20	ООО "Фреш Маркет"	50:14:0050506:59	50:50:-14/104/2012-113 от 26.11.2012	-	-	-
100	г. Щёлково, пересечение ул. Жуковского с ул. Гагарина, около КБО	**100**	щит	отдельно стоящая	3х6	2	36,00	неразграниченная собственность	Кадастровый квартал 50:14:0040511	-	155 520,00	155 520,00	****
101	г. Щёлково, ул. Чкаловская напротив поворота к "Садовому центру", справа	**101**	щит	отдельно стоящая	3х6	2	36,00	неразграниченная собственность	Кадастровый квартал 50:14:0050611	-	155 520,00	155 520,00	****
102	г. Щёлково, мкр. Щёлково-3, ул. Жуковского (напротив въезда в ГСК "Чкаловский")	**102**	щит	отдельно стоящая	3х6	2	36,00	неразграниченная собственность	Кадастровый квартал 50:14:0050619	-	155 520,00	155 520,00	****
103	г. Щёлково, ул. Центральная перед въездом на стадион	**103**	щит	отдельно стоящая	3х6	2	36,00	неразграниченная собственность	Кадастровый квартал 50:14:0050401	-	86 400,00	86 400,00	****
104	г. Щёлково, ул. Центральная рядом с д. 8, слева	**104**	щит	отдельно стоящая	3х6	2	36,00	неразграниченная собственность	Кадастровый квартал 50:14:0050423	-	172 800,00	172 800,00	****
105	г. Щёлково, ул. Центральная напротив остановки перед поворотом к школе №4	**105**	ситиборд**	отдельно стоящая	2,7х3,7	2	19,98	неразграниченная собственность	Кадастровый квартал 50:14:0050408	-	57 543,00	57 543,00	****
106	г. Щёлково, ул. Центральная около д. 71/1	**106**	стела	отдельно стоящая	2,10х6	2	25,20	ООО "Русская теннисная компания"	50:14:0050401:35	50-50-14/006/2014-104 от 31.03.2014	-	-	-
107	г. Щёлково, ул. Центральная, напротив ГИБДД, слева	**107**	щит	отдельно стоящая	3х6	2	36,00	неразграниченная собственность	Кадастровый квартал 50:14:0040102	-	86 400,00	86 400,00	****
108	а/д Щёлково - Болшево, 00км 290м, справа	**108**	щит	отдельно стоящая	3х6	2	36,00	неразграниченная собственность	Кадастровый квартал 50:14:0040102	-	86 400,00	86 400,00	****
109	а/д Щёлково - Болшево, 400 м после ГИБДД, справа	**109**	щит	отдельно стоящая	3х6	2	36,00	неразграниченная собственность	Кадастровый квартал 50:14:0040102	-	86 400,00	86 400,00	****
110	а/д Щёлково - Болшево, 00км 465м, слева	**110**	щит	отдельно стоящая	3х6	2	36,00	неразграниченная собственность	Кадастровый квартал 50:14:0040102	-	86 400,00	86 400,00	****
111	а/д Щёлково - Болшево, 00км 520м, справа	**111**	щит	отдельно стоящая	3х6	2	36,00	неразграниченная собственность	Кадастровый квартал 50:14:0040102	-	86 400,00	86 400,00	****
112	а/д Щёлково - Болшево, 00км 850м, слева	**112**	щит	отдельно стоящая	3х6	2	36,00	неразграниченная собственность	Кадастровый квартал 50:14:0040102	-	86 400,00	86 400,00	****
113	г. Щёлково, ул. Центральная, д.100 (Мальцевский с/о квартал Малое Хомутово)	**113**	стела	отдельно стоящая	3,3х12,3	2	81,18	ИП Колесников Михаил Алексеевич	50:14:040102:8	50-0-1-333/4005/2017-607 от 18.10.2017	-	-	-
114	а/д Щёлково - Болшево, после поворота на ул. Лермонтова, справа	**114**	щит	отдельно стоящая	3х6	2	36,00	неразграниченная собственность	Кадастровый квартал 50:14:0070162	-	86 400,00	86 400,00	****

115	а/д Щёлково - Болшево, 01км 500м, справа	**115**	щит	отдельно стоящая	3х6	2	36,00	неразграниченная собственность	Кадастровый квартал 50:14:0070162	-	86 400,00	86 400,00	****
116	а/д Щёлково - Болшево, 01 км 270 м, справа, после поворота на Мальцево	**116**	щит	отдельно стоящая	3х6	2	36,00	неразграниченная собственность	Кадастровый квартал 50:14:0070163	-	86 400,00	86 400,00	****
117	а/д Щёлково - Болшево	**117**	щит	отдельно стоящая	3х6	2	36,00	неразграниченная собственность	Кадастровый квартал 50:14:0040102	-	86 400,00	86 400,00	****
118	а/д Щёлково – Болшево, слева, перед поворотом на ул.Воровского, справа	**118**	щит	отдельно стоящая	3х6	2	36,00	неразграниченная собственность	Кадастровый квартал 50:14:0070136	-	86 400,00	86 400,00	****
119	а/д Щёлково - Болшево, 02км 200м, слева	**119**	щит	отдельно стоящая	3х6	2	36,00	неразграниченная собственность	Кадастровый квартал 50:14:0070154	-	86 400,00	86 400,00	****
120	а/д Щёлково - Болшево, 01км 850м, справа	**120**	щит	отдельно стоящая	3х6	2	36,00	неразграниченная собственность	Кадастровый квартал 50:14:0070153	-	86 400,00	86 400,00	****
121	а/д Щёлково - Болшево, перед поворотом на ул. Кирова, справа	**121**	щит	отдельно стоящая	3х6	2	36,00	неразграниченная собственность	Кадастровый квартал 50:14:0070155	-	86 400,00	86 400,00	****
122	Щёлковский район, д. Огуднево, дом 25	**122**	стела	отдельно стоящая	2,6х8	2	41,60	Щукин Сергей Юрьевич	50:14:0020316:21	50-50-14/159/2014-733 от 24.12.2014	-	-	-
123	Щёлковский район, д. Серково (напротив д. 45)	**123**	стела	отдельно стоящая	2,6х10	2	52,00	Щукин Сергей Юрьевич	50:14:0040121:1226	50:14:0040121:1226-50/014/2018-1 от 22.08.2018	-	-	-
124	г. Щёлково, ул. Фрунзе, напротив поликлиники №1	**124**	ситиборд**	отдельно стоящая	2,7х3,7	2	19,98	неразграниченная собственность	Кадастровый квартал 50:14:0050201	-	57 543,00	57 543,00	****
125	г. Щёлково, ул. Комсомольская, д.3, справа	**125**	ситиборд**	отдельно стоящая	2,7х3,7	2	19,98	неразграниченная собственность	Кадастровый квартал 50:14:0050283	-	57 543,00	57 543,00	****
126	г. Щёлково, ул. Фрунзе, напротив дома 26	**126**	ситиборд**	отдельно стоящая	2,7х3,7	2	19,98	неразграниченная собственность	Кадастровый квартал 50:14:0050201	-	57 543,00	57 543,00	****
127	г. Щёлково, Пролетарский пр-т, у банка "Московский капитал"	**127**	щит***	отдельно стоящая	3х6	2	36,00	неразграниченная собственность	Кадастровый квартал 50:14:0050501	-	155 520,00	155 520,00	****
128	а/д Щёлково - Ивантеевка, 01км 580м, справа	**128**	щит	отдельно стоящая	3х6	2	36,00	неразграниченная собственность	Кадастровый квартал 50:14:0050279	-	129 600,00	129 600,00	****
129	г. Щёлково, ул. Фрунзе, справа	**129**	щит	отдельно стоящая	3х6	2	36,00	неразграниченная собственность	Кадастровый квартал 50:14:0050279	-	129 600,00	129 600,00	****
130	а/д Щёлково - Ивантеевка, 1 км 900м, слева	**130**	щит	отдельно стоящая	3х6	2	36,00	неразграниченная собственность	Кадастровый квартал 50:14:0050280	-	129 600,00	129 600,00	****
131	г. Щёлково, ул. Фрунзе, мкр. "Финский"	**131**	щит	отдельно стоящая	3х6	1	18,00	неразграниченная собственность	Кадастровый квартал 50:14:0050280	-	129 600,00	129 600,00	****
132	а/д Щёлково - Ивантеевка, развилка на Щёлково-7, справа	**132**	щит	отдельно стоящая	3х6	1	36,00	неразграниченная собственность	Кадастровый квартал 50:14:0050102	-	64 800,00	64 800,00	****
133	г. Щёлково, Проспект 60 лет Октября, напротив д. 2Вс10	**133**	щит	отдельно стоящая	3х6	2	36,00	неразграниченная собственность	Кадастровый квартал 50:14:0050102	-	129 600,00	129 600,00	****

134	а/д Щёлково - Ивантеевка, 04км 400м, слева	**134**	щит	отдельно стоящая	3х6	2	36,00	неразграниченная собственность	Кадастровый квартал 50:14:0030406	-	103 680,00	103 680,00	****
135	а/д Щёлково - Ивантеевка, 05км 400м, слева	**135**	щит	отдельно стоящая	3х6	2	36,00	неразграниченная собственность	Кадастровый квартал 50:14:0030444	-	103 680,00	103 680,00	****
136	а/д Щёлково - Ивантеевка, 06км 250м, слева	**136**	щит	отдельно стоящая	3х6	2	36,00	неразграниченная собственность	Кадастровый квартал 50:14:0030444	-	103 680,00	103 680,00	****
137	Щёлковский район, дер. Медвежьи Озера, около д. 69а	**137**	стела	отдельно стоящая	6х10	2	50,00	Хартя Надежда Тимофеевна	50:14:0040306:21	50-50-14/100/2013-715 от 24.12.2013	-	-	-
138	а/д Щёлково - Ивантеевка, 300 м до переезда, слева	**138**	щит	отдельно стоящая	3х6	2	36,00	неразграниченная собственность	Кадастровый квартал 50:14:0030444		103 680,00	103 680,00	****
139	а/д Щёлково - Ивантеевка, 250 м до переезда, справа	**139**	щит	отдельно стоящая	3х6	2	36,00	неразграниченная собственность	Кадастровый квартал 50:14:0030444		103 680,00	103 680,00	****
140	а/д Фряновское ш-се, 11 км 480 м, слева (магазин "Дачник")	**140**	щит	отдельно стоящая	3х6	2	36,00	неразграниченная собственность	Кадастровый квартал 50:14:0030407	-	86 400,00	86 400,00	****
141	а/д Фряновское ш-се, 11 км 610 м, слева	**141**	щит	отдельно стоящая	3х6	2	36,00	неразграниченная собственность	Кадастровый квартал 50:14:0030407	-	86 400,00	86 400,00	****
142	а/д Фряновское ш-се, 12 км 550 м, справа (150 м до поворота на Окружной пр-д)	**142**	щит	отдельно стоящая	3х6	2	36,00	неразграниченная собственность	Кадастровый квартал 50:14:0030306	-	86 400,00	86 400,00	****
143	а/д Фряновское ш-се, 12 км 600 м, справа (перед поворотом на Окружной проезд)	**143**	щит	отдельно стоящая	3х6	2	36,00	неразграниченная собственность	Кадастровый квартал 50:14:0030306	-	86 400,00	86 400,00	****
144	а/д Фряновское ш-се, 12 км 600 м, слева (перед поворотом на Окружной проезд)	**144**	щит	отдельно стоящая	3х6	2	36,00	неразграниченная собственность	Кадастровый квартал 50:14:0030408	-	86 400,00	86 400,00	****
145	Щёлковский р-он., Гребневское лестничество, д.3	**145**	стела	отдельно стоящая	3х9	2	54,00	Намаконов Ю.П.	50:14:0030407:1458	50-50/014-50/014/001/2015-4915/2 от 10 .03.2015	-	-	-
146	а/д Фряновское ш-се, 19 км 080 м, справа	**146**	щит	отдельно стоящая	3х6	2	36,00	неразграниченная собственность	Кадастровый квартал 50:14:0030115	-	62 208,00	62 208,00	****
147	а/д Фряновское ш-се, 19 км 080 м, слева	**147**	щит	отдельно стоящая	3х6	2	36,00	неразграниченная собственность	Кадастровый квартал 50:14:0030105	-	62 208,00	62 208,00	****
148	а/д Фряновское ш-се, 19 км 100 м, слева	**148**	щит	отдельно стоящая	3х6	2	36,00	неразграниченная собственность	Кадастровый квартал 50:14:0030101	-	62 208,00	62 208,00	****
149	а/д Фряновское ш-се, 19 км 100 м, справа	**149**	щит	отдельно стоящая	3х6	2	36,00	неразграниченная собственность	Кадастровый квартал 50:14:0030107	-	62 208,00	62 208,00	****
150	а/д Фряновское ш-се, 23км400м, слева (поворот на п. Клюквенный)	**150**	щит	отдельно стоящая	3х6	2	36,00	неразграниченная собственность	Кадастровый квартал 50:14:0050902	-	62 208,00	62 208,00	****

151	а/д Фряновское ш-се, 24 км 100 м, справа	**151**	щит	отдельно стоящая	3х6	2	36,00	неразграниченная собственность	Кадастровый квартал 50:14:0020351	-	62 208,00	62 208,00	****
152	а/д Фряновское ш-се, 24 км 150 м, справа	**152**	щит	отдельно стоящая	3х6	2	36,00	неразграниченная собственность	Кадастровый квартал 50:14:0020351	-	62 208,00	62 208,00	****
153	а/д Фряновское ш-се, 24км 400м, слева	**153**	щит	отдельно стоящая	3х6	2	36,00	неразграниченная собственность	Кадастровый квартал 50:14:0020330	-	62 208,00	62 208,00	****
154	а/д "Звёздный городок", пов на Леониху, ж/д ст. Бахчиванджи	**154**	щит	отдельно стоящая	3х6	2	36,00	неразграниченная собственность	50:14:0000000:46	№01/001/2013-75379 от 22.08.2013 (сведения о регистрации прав отсутствуют)	259 200,00	259 200,00	****
155	а/д Анискино - Монино, выезд из г. Лосино-Петровский, пов. На Обухово, 09км 900м, слева	**155**	щит	отдельно стоящая	3х6	2	36,00	неразграниченная собственность	Кадастровый квартал 50:14:0040371	-	51 840,00	51 840,00	****
156	а/д Анискино - Монино, 11км 200м, справа	**156**	щит	отдельно стоящая	3х6	2	36,00	неразграниченная собственность	Кадастровый квартал 50:14:0040502	-	51 840,00	51 840,00	****
157	а/д Анискино - Монино, 10 км 900 м, справа	**157**	щит	отдельно стоящая	3х6	2	36,00	неразграниченная собственность	Кадастровый квартал 50:14:0040510	-	51 840,00	51 840,00	****
158	Щёлковский р-н, п. Монино, ул. Московская, напротив д.9 по ул. Дементьева, справа	**158**	щит	отдельно стоящая	3х6	2	36,00	неразграниченная собственность	Кадастровый квартал 50:14:0040511	-	129 600,00	129 600,00	****
159	Щёлковский р-н, п. Монино, ул. Железнодорожная	**159**	щит	отдельно стоящая	3х6	2	36,00	неразграниченная собственность	Кадастровый квартал 50:14:0040504	-	129 600,00	129 600,00	****
160	п. Фряново, ул. Молодёжная, поворот к заводу, после АЗС "Лукойл"	**160**	щит	отдельно стоящая	3х6	2	36,00	неразграниченная собственность	Кадастровый квартал 50:14:0040102	-	86 400,00	86 400,00	****
161	а/д Осеево - Никифорово - Медвежьи Озера, 13км 750м, слева	**161**	щит	отдельно стоящая	3х6	2	36,00	неразграниченная собственность	Кадастровый квартал 50:14:0040306	-	207 360,00	207 360,00	****
162	а/д Осеево - Никифорово - Медвежьи Озера, 10км 800м, слева	**162**	щит	отдельно стоящая	3х6	2	36,00	неразграниченная собственность	Кадастровый квартал 50:14:0040318	-	207 360,00	207 360,00	****
163	а/д Осеево - Никифорово - Медвежьи Озера, 09 км 550 м, слева	**163**	щит	отдельно стоящая	3х6	2	36,00	неразграниченная собственность	Кадастровый квартал 50:14:0040313	-	207 360,00	207 360,00	****
164	а/д Осеево - Никифорово - Медвежьи Озера, 09 км 130 м, слева	**164**	щит	отдельно стоящая	3х6	2	36,00	неразграниченная собственность	Кадастровый квартал 50:14:0040313	-	207 360,00	207 360,00	****
165	а/д Осеево - Никифорово - Медвежьи Озера, 07 км 500 м, слева	**165**	щит	отдельно стоящая	3х6	2	36,00	неразграниченная собственность	Кадастровый квартал 50:14:0040313	-	207 360,00	207 360,00	****
166	а/д Осеево - Никифорово - Медвежьи Озера, 07 км 400 м, слева	**166**	щит	отдельно стоящая	3х6	2	36,00	неразграниченная собственность	Кадастровый квартал 50:14:0040313	-	207 360,00	207 360,00	****
167	а/д Осеево - Никифорово - Медвежьи Озера, 06км 800м, слева	**167**	щит	отдельно стоящая	3х6	2	36,00	неразграниченная собственность	Кадастровый квартал 50:14:0040353	-	207 360,00	207 360,00	****

168	Щёлковский район, д.Никифорово, ул. Соборная	**168**	стела	отдельно стоящая	2,4х8	3	57,60	ООО "Локко"	50:14:004313:470		-	-	-
169	г. Щёлково, ул. Талсинская, д.2	**169**	пиллар	отдельно стоящая	3,0х1,4	3	12,60	неразграниченная собственность	Кадастровый квартал 50:14:0050282	-	72 576,00	72 576,00	****
170	г. Щёлково, ул. Талсинская, д.1	**170**	пиллар	отдельно стоящая	3,0х1,4	3	12,60	ООО "Мост Медиа"	50:14:0050285:6	№01/001/2013-72760 от 13.08.2013	-	-	****
171	г. Щёлково, ул. Талсинская, д.2	**171**	пиллар	отдельно стоящая	3,0х1,4	3	12,60	неразграниченная собственность	Кадастровый квартал 50:14:0050282	-	72 576,00	72 576,00	****
172	г. Щёлково, ул. Талсинская, д.2	**172**	пиллар	отдельно стоящая	3,0х1,4	3	12,60	неразграниченная собственность	Кадастровый квартал 50:14:0050282	-	72 576,00	72 576,00	****
173	г. Щёлково, Пролетарский пр-т, д.11	**173**	пиллар	отдельно стоящая	3,0х1,4	3	12,60	неразграниченная собственность	Кадастровый квартал 50:14:0050282	-	72 576,00	72 576,00	****
174	г. Щёлково, ул. Центральная, пересечение с ул. Пушкина	**174**	пиллар	отдельно стоящая	3,0х1,4	3	12,60	неразграниченная собственность	Кадастровый квартал 50:14:0050401	-	72 576,00	72 576,00	****
175	г. Щёлково, 1-ый Советский пер., (площадь)	**175**	пиллар	отдельно стоящая	3,0х1,4	3	12,60	неразграниченная собственность	Кадастровый квартал 50:14:0050409	-	48 384,00	48 384,00	****
176	г. Щёлково, 1-ый Советский пер., д. 2	**176**	пиллар	отдельно стоящая	3,0х1,4	3	12,60	неразграниченная собственность	Кадастровый квартал 50:14:0050409	-	48 384,00	48 384,00	****
177	г. Щёлково, Пролетарский пр-т, у дома 9А	**177**	сити-формат	отдельно стоящая	1,8х1,2	2	4,32	неразграниченная собственность	Кадастровый квартал 50:14:0050405	-	24 883,00	24 883,00	****
178	г. Щёлково, Пролетарский пр-т, д.3	**178**	пиллар	отдельно стоящая	3,0х1,4	3	12,60	неразграниченная собственность	Кадастровый квартал 50:14:0050426	-	72 576,00	72 576,00	****
179	г. Щёлково, ул. Комарова, напротив магазина Улыбка	**179**	сити-формат	отдельно стоящая	1,8х1,2	2	4,32	неразграниченная собственность	Кадастровый квартал 50:14:0050427	-	16 589,00	16 589,00	****
180	г. Щёлково, ул. Комарова, напротив дома № 2	**180**	сити-формат	отдельно стоящая	1,8х1,2	2	4,32	неразграниченная собственность	Кадастровый квартал 50:14:0050408	-	16 589,00	16 589,00	****
181	г. Щёлково, Пролетарский пр-т, напротив д. 11, справа	**181**	сити-формат	отдельно стоящая	1,8х1,2	2	4,32	неразграниченная собственность	Кадастровый квартал 50:14:0050303	-	24 883,00	24 883,00	****
182	г. Щёлково, Пролетарский пр-т, остановка напротив НИИХИММАШ	**182**	сити-формат	отдельно стоящая	1,8х1,2	2	4,32	неразграниченная собственность	Кадастровый квартал 50:14:0050501	-	24 883,00	24 883,00	****
183	г. Щёлково, ул. Центральная, напротив д. 63	**183**	сити-формат	отдельно стоящая	1,8х1,2	2	4,32	неразграниченная собственность	Кадастровый квартал 50:14:0050413	-	24 883,00	24 883,00	****
184	г. Щёлково, ул. Центральная, напротив д. 71	**184**	сити-формат	отдельно стоящая	1,8х1,2	2	4,32	неразграниченная собственность	Кадастровый квартал 50:14:0050412	-	16 589,00	16 589,00	****
185	г. Щёлково, ул. Комсомольская, напротив д.8Б, справа	**185**	сити-формат	отдельно стоящая	1,8х1,2	2	4,32	неразграниченная собственность	Кадастровый квартал 50:14:0050283	-	12 442,00	12 442,00	****
186	г. Щёлково, ул. Комсомольская, напротив д.8, справа	**186**	сити-формат	отдельно стоящая	1,8х1,2	2	4,32	неразграниченная собственность	Кадастровый квартал 50:14:0050283	-	12 442,00	12 442,00	****
187	г. Щёлково, пл. Ленина, около д.10	**187**	сити-формат	отдельно стоящая	1,8х1,2	2	4,32	неразграниченная собственность	Кадастровый квартал 50:14:0050401	-	16 589,00	16 589,00	****

188	г. Щелково, пересечение Пролетарского проспекта и ул.Гребенская гора, напротив д. 18С1	**188**	стела	отдельно стоящая	2х10	2	40,00	Агекян Григор Валери	50:14:0050226:529	50:14:0050226:529-50/014/2018-1 от 09.07.2018	-	-	-
189	г. Щёлково, ул. Центральная, напротив остановки перед поворотом к школе №4	**189**	сити-формат	отдельно стоящая	1,8х1,2	2	4,32	неразграниченная собственность	Кадастровый квартал 50:14:0050408	-	24 883,00	24 883,00	****
190	а/д Щёлково - Болшево, 02км 600м, слева	**190**	щит	отдельно стоящая	3х6	2	36,00	неразграниченная собственность	Кадастровый квартал 50:14:0070133	-	86 400,00	86 400,00	****
191	г.о. Щёлково, пгт. Монино, ул. Московская д. 2.	**191**	щит	отдельно стоящая	3х6	2	36,00	неразграниченная собственность	50:14:0040511:39	-	129 600,00	129 600,00	****
192	г.о. Щёлково, Фряновское шоссе, около д. 1а	**192**	стела	отдельно стоящая	2,5х10	2	50,00	ООО "Сити"	50:14:0050303:385	50-50-14/014/2011-205 от 17.05.2013	-	-	-
193	Щёлковский район, дер. Медвежьи Озера, д. 66-Б	**193**	светодиодный экран	отдельно стоящая	3х6	2	36,00	Грузова Галина Ивановна, Чугунова Маргарита Аликовна	50:14:0040112:17	№ 50-50/014-50/014/007/2015-7937/3 от 22.12.2015	-	-	****
194	г. Щёлково, Пролетарский пр-т, напротив дома по ул. Краснознаменская д.6	**317**	щит***	отдельно стоящая	3х6	2	36,00	неразграниченная собственность	Кадастровый квартал 50:14:0050503	придется исключать из схемы	155 520,00	155 520,00	****
195	г. Щёлково, Пролетарский пр-т, напротив д.6	**318**	щит***	отдельно стоящая	3х6	2	36,00	неразграниченная собственность	Кадастровый квартал 50:14:0050502	-	155 520,00	155 520,00	****
196	г. Щёлково, Пролетарский пр-т, напротив д.12	**321**	ситиборд**	отдельно стоящая	2,7х3,7	2	19,98	неразграниченная собственность	Кадастровый квартал 50:14:0050502	-	86 314,00	86 314,00	****
197	г. Щёлково, ул. Талсинская, д.4	**330**	ситиборд**	отдельно стоящая	2,7х3,7	2	19,98	неразграниченная собственность	Кадастровый квартал 50:14:0050282	-	86 314,00	86 314,00	****
198	г. Щёлково, ул. Талсинская, д.6	**331**	щит***	отдельно стоящая	3х6	2	36,00	неразграниченная собственность	Кадастровый квартал 50:14:0050282	-	155 520,00	155 520,00	****
199	г. Щёлково, ул. Талсинская, напротив фабрики "Модерн"	**332**	щит***	отдельно стоящая	3х6	2	36,00	неразграниченная собственность	Кадастровый квартал 50:14:0050281	-	103 680,00	103 680,00	****
200	г. Щёлково, ул. Комсомольская, 20 м до пересечения с ул. Сиреневая, слева	**339**	ситиборд**	отдельно стоящая	2,7х3,7	2	19,98	неразграниченная собственность	Кадастровый квартал 50:14:0050282	-	43 157,00	43 157,00	****
201	Щёлковский р-н, п. Монино, ул.Новинское шоссе, (вблизи д.8)	**403**	светодиодный экран	отдельно стоящая	3х6	2	36,00	Аккуратова Л.И	50:14:0040504:98	-	-	-	-
202	Щёлковский р-н, п. Монино, ул. Железнодорожная, дом 1.	**404**	светодиодный экран	отдельно стоящая	3х6	2	36,00	Белогурова О.В.	50:14:0040508:3		-	-	-
203	Щёлковский р-н, п. Монино, ул. Железнодорожная, в районе д. 27/7	**405**	светодиодный экран	отдельно стоящая	3х6	2	36,00	ООО "Аспект-Авто"	50:14:0040501:79		-	-	-

204	г. Щёлково, Пролетарский пр-т, д.18А (левая сторона из Москвы)	**406**	светодиодный экран	отдельно стоящая	5х15	2	150,00	ООО "Магистраль-НК"	50:14:0050226:454	-	-	-	****
205	а/д Фряновское ш-се, 06 км 250 м, слева (напротив "Глобуса")	**420**	щит***	отдельно стоящая	3х6	2	36,00	неразграниченная собственность	50:14:0000000:638	№01/001/2013-69277 от 29.07.2013 (сведения о регистрации прав отсутствуют)	103 680,00	103 680,00	****

* - точка отсчета - «Нулевой километр автодорог Российской Федерации»

** - внутренний подсвет, автоматическая смена экспозиции

*** - внешний подсвет, призматрон

*** - планируемые налоговые поступления от рекламных конструкций будут зависеть от суммы предложенной победителем на аукционе