

1071-299430592-2



МИНИСТЕРСТВО ИМУЩЕСТВЕННЫХ ОТНОШЕНИЙ МОСКОВСКОЙ ОБЛАСТИ

РАСПОРЯЖЕНИЕ

11 АПР 2022

№ 15 ВР-598

Московская область

Об установлении публичного сервитута в интересах публичного акционерного общества «Россети Московский регион» на землях и частях земельных участков, расположенных на территории Богородского городского округа, городского округа Лосино-Петровский, городского округа Щелково Московской области, в целях размещения существующего объекта электросетевого хозяйства – линия электропередачи 110 кВ «Истомкино - Монино»

В соответствии со статьей 23, главой V.7 Земельного кодекса Российской Федерации, статьей 3.6 Федерального закона от 25.10.2001 № 137-ФЗ «О введении в действие Земельного кодекса Российской Федерации», пунктом 1.7 части 1 статьи 4, статьей 17 Закона Московской области от 07.06.1996 № 23/96-ОЗ «О регулировании земельных отношений в Московской области», Законом Московской области от 05.12.2014 № 164/2014-ОЗ «О видах объектов областного значения, подлежащих отображению на схемах территориального планирования Московской области, видах объектов местного значения муниципального района, поселения, городского округа, подлежащих отображению на схеме территориального планирования муниципального района, генеральном плане поселения, генеральном плане городского округа Московской области», Приказом Минэкономразвития России от 10.10.2018 № 542 «Об утверждении требований к форме ходатайства об установлении публичного сервитута, содержанию обоснования необходимости установления публичного сервитута», постановлением Правительства Московской области от 29.10.2007 № 842/27 «Об утверждении Положения о Министерстве имущественных отношений Московской области», на основании ходатайства публичного акционерного общества «Россети Московский регион» от 16.04.2021 № 69, сводного заключения Министерства имущественных отношений Московской области от 25.03.2022 № 42-3, принимая во внимание, что порядок установления охранных зон объектов электросетевого хозяйства и особых условий использования земельных участков, расположенных в границах таких зон утверждены постановлением Правительства Российской Федерации от 24.02.2009 № 160 «О порядке установления охранных зон объектов электросетевого хозяйства и особых условий использования земельных участков, расположенных в границах таких зон»:

1. Установить:

079144 *

- сроком на 49 (сорок девять) лет безвозмездный публичный сервитут в интересах публичного акционерного общества «Россети Московский регион» ИНН 5036065113, ОГРН 1057746555811 в целях размещения существующего объекта электросетевого хозяйства - линия электропередачи 110 кВ «Истомкино - Монино» с кадастровым номером 50:16:0302008:2732, находящегося в собственности публичного акционерного общества «Россети Московский регион» (запись государственной регистрации права № 50-50-16/040/2005-205 от 23.12.2005), на землях и частях земельных участков, указанных в приложении № 1 к настоящему распоряжению;

- следующий срок, в течение которого использование земельных участков и (или) расположенных на них объектов недвижимого имущества в соответствии с их разрешенным использованием будет невозможно или существенно затруднено в связи с осуществлением сервитута:

- не более 1 года;

- не более 3 месяцев в отношении земельных участков, предназначенных для жилищного строительства (в том числе индивидуального жилищного строительства), ведения личного подсобного хозяйства, садоводства, огородничества;

- следующие сроки и график проведения ремонтно-эксплуатационных работ по обслуживанию инженерного сооружения (при необходимости) в отношении земельных участков, находящихся в государственной или муниципальной собственности и не предоставленных гражданам или юридическим лицам: ежегодно с 1 января до 31 декабря.

2. Утвердить границы публичного сервитута согласно приложению № 2 к настоящему распоряжению.

3. Управлению земельной политики обеспечить (О.В. Баданова):

- направление копии настоящего распоряжения, а также сведений о лицах, являющихся правообладателями земельных участков, сведений о лицах, подавших заявления об учете их прав (обременений прав) на земельные участки, способах связи с ними, копий документов, подтверждающих права указанных лиц на земельные участки публичному акционерному обществу «Россети Московский регион» в течение пяти рабочих дней со дня принятия настоящего распоряжения;

- направление копии настоящего распоряжения правообладателям земельных участков, в отношении которых принято решение об установлении публичного сервитута, с уведомлением о вручении по почтовым адресам и адресам электронной почты, указанным в выписках из Единого государственного реестра недвижимости и в заявлениях об учете прав (обременений прав) на земельные участки в срок не более чем пять рабочих дней со дня его принятия;

- направление копии настоящего распоряжения администрации Богородского городского округа, городского округа Лосино-Петровский, городского округа Щелково Московской области в течение одного рабочего дня с момента его принятия.

4. Управлению оформления прав и реестра собственности (А.А. Натаров):

4. Управлению оформления прав и реестра собственности:

- внести в реестр имущества, находящегося в собственности Московской области, сведения об установлении публичных сервитутов на частях земельных участков, находящихся в собственности Московской области, указанных в приложении № 1 к настоящему распоряжению;

- направить копию настоящего распоряжения в федеральный орган исполнительной власти, уполномоченный Правительством Российской Федерации на осуществление государственного кадастрового учета, государственной регистрации прав, ведение Единого государственного реестра недвижимости и предоставление сведений, содержащихся в Едином государственном реестре недвижимости, в том числе с использованием единой системы межведомственного электронного взаимодействия, в срок не более чем пять рабочих дней со дня принятия настоящего распоряжения.

5. Управлению государственных предприятий, учреждений и акционерных обществ (Д.В. Малкову) обеспечить размещение (опубликование) настоящего распоряжения на сайте Министерства имущественных отношений Московской области в информационно-телекоммуникационной сети «Интернет» в течение пяти рабочих дней с момента его принятия.

6. Администрации Богородского городского округа, городского округа Лосино-Петровский, городского округа Щелково Московской области совместно с публичным акционерным обществом «Россети Московский регион» обеспечить опубликование настоящего распоряжения (за исключением приложений к нему) в порядке, установленном для официального опубликования (обнародования) муниципальных правовых актов уставом городского округа, в течение пяти рабочих дней со дня его принятия.

7. Публичному акционерному обществу «Россети Московский регион»:

- привести земельные участки, указанные в приложении № 1 к настоящему распоряжению, в состояние, пригодное для их использования в соответствии с разрешенным использованием, в срок не позднее чем три месяца после завершения строительства, капитального или текущего ремонта, реконструкции, эксплуатации, консервации, сноса инженерного сооружения, для размещения которого установлен публичный сервитут;

- направить в Министерство имущественных отношений Московской области подготовленные в соответствии с приложением № 2 к настоящему распоряжению сведения о границах публичного сервитута в электронном виде в формате XML в течение трех рабочих дней с момента принятия распоряжения.

8. Контроль за выполнением настоящего распоряжения оставляю за собой.

Заместитель министра
имущественных отношений
Московской области



С.В. Бозриков

Приложение № 1 к распоряжению
Минмособлимуущества
от 1.04.2022 № 15ВР-598

Кадастровый номер
земельного участка:

Муниципальный район/городской округ:

50:16:0502053:627	Богородский г.о.
50:16:0502053:322	Богородский г.о.
50:16:0502053:321	Богородский г.о.
50:16:0502053:277	Богородский г.о.
50:16:0502053:257	Богородский г.о.
50:16:0502053:249	Богородский г.о.
50:16:0502053:244	Богородский г.о.
50:16:0502053:24	Богородский г.о.
50:16:0502053:22	Богородский г.о.
50:16:0502053:170	Богородский г.о.
50:16:0502053:169	Богородский г.о.
50:16:0502052:940	Богородский г.о.
50:16:0502052:939	Богородский г.о.
50:16:0502052:62	Богородский г.о.
50:16:0502052:58	Богородский г.о.
50:16:0502052:542	Богородский г.о.
50:16:0502052:541	Богородский г.о.
50:16:0502052:540	Богородский г.о.
50:16:0502052:500	Богородский г.о.
50:16:0502052:48	Богородский г.о.
50:16:0502052:22	Богородский г.о.
50:16:0000000:71661	Богородский г.о.
50:16:0000000:71648	Богородский г.о.
50:16:0000000:59704	Богородский г.о.
50:16:0000000:58657	Богородский г.о.
50:16:0302008:49	Богородский г.о.
50:16:0302008:3625	Богородский г.о.
50:16:0302008:340	Богородский г.о.
50:16:0302008:335	Богородский г.о.
50:16:0302008:332	Богородский г.о.
50:16:0302008:3287	Богородский г.о.
50:16:0302008:3286	Богородский г.о.
50:16:0302008:328	Богородский г.о.
50:16:0302008:3274	Богородский г.о.
50:16:0302008:3245	Богородский г.о.
50:16:0302008:324	Богородский г.о.
50:16:0302008:3236	Богородский г.о.

50:16:0302008:3231	Богородский г.о.
50:16:0302008:3227	Богородский г.о.
50:16:0302008:3208	Богородский г.о.
50:16:0302008:3192	Богородский г.о.
50:16:0302008:3191	Богородский г.о.
50:16:0302008:3180	Богородский г.о.
50:16:0302008:3173	Богородский г.о.
50:16:0302008:3172	Богородский г.о.
50:16:0302008:3171	Богородский г.о.
50:16:0302008:3169	Богородский г.о.
50:16:0302008:3167	Богородский г.о.
50:16:0302008:3165	Богородский г.о.
50:16:0302008:3162	Богородский г.о.
50:16:0302008:3161	Богородский г.о.
50:16:0302008:3128	Богородский г.о.
50:16:0302008:3122	Богородский г.о.
50:16:0302008:3115	Богородский г.о.
50:16:0302008:3094	Богородский г.о.
50:16:0302008:3081	Богородский г.о.
50:16:0302008:3076	Богородский г.о.
50:16:0302008:3075	Богородский г.о.
50:16:0302008:3074	Богородский г.о.
50:16:0302008:3072	Богородский г.о.
50:16:0302008:3070	Богородский г.о.
50:16:0302008:3067	Богородский г.о.
50:16:0302008:3066	Богородский г.о.
50:16:0302008:3017	Богородский г.о.
50:16:0302008:3015	Богородский г.о.
50:16:0302008:2721	Богородский г.о.
50:16:0302007:571	Богородский г.о.
50:16:0502053:207	Богородский г.о.
50:16:0502053:174	Богородский г.о.
50:16:0502053:173	Богородский г.о.
50:16:0502053:172	Богородский г.о.
50:16:0502053:171	Богородский г.о.
50:16:0502051:37	Богородский г.о.
50:16:0502051:36	Богородский г.о.
50:16:0502051:33	Богородский г.о.
50:16:0502051:32	Богородский г.о.
50:16:0502051:31	Богородский г.о.
50:16:0502051:30	Богородский г.о.
50:16:0502051:29	Богородский г.о.
50:16:0502051:28	Богородский г.о.
50:16:0502051:27	Богородский г.о.
50:16:0502051:21	Богородский г.о.

50:16:0502051:20	Богородский г.о.
50:16:0502048:20	Богородский г.о.
50:16:0502048:19	Богородский г.о.
50:16:0502048:18	Богородский г.о.
50:16:0502048:17	Богородский г.о.
50:16:0502048:16	Богородский г.о.
50:16:0502048:15	Богородский г.о.
50:16:0000000:982	Богородский г.о.
50:16:0000000:969	Богородский г.о.
50:16:0000000:968	Богородский г.о.
50:16:0000000:967	Богородский г.о.
50:16:0000000:930	Богородский г.о.
50:16:0000000:71885	Богородский г.о.
50:16:0000000:71657	Богородский г.о.
50:16:0000000:71646	Богородский г.о.
50:16:0000000:67600	Богородский г.о.
50:16:0000000:59675	Богородский г.о.
50:16:0502048:7	Богородский г.о.
50:16:0502048:6	Богородский г.о.
50:16:0502048:4	Богородский г.о.
50:16:0502009:932	Богородский г.о.
50:16:0502009:878	Богородский г.о.
50:16:0502009:877	Богородский г.о.
50:16:0502009:876	Богородский г.о.
50:16:0502009:875	Богородский г.о.
50:16:0502009:874	Богородский г.о.
50:16:0502009:873	Богородский г.о.
50:16:0502009:872	Богородский г.о.
50:16:0502009:871	Богородский г.о.
50:16:0502009:870	Богородский г.о.
50:16:0502009:861	Богородский г.о.
50:16:0502009:859	Богородский г.о.
50:16:0502009:858	Богородский г.о.
50:16:0502009:853	Богородский г.о.
50:16:0502009:357	Богородский г.о.
50:16:0502009:356	Богородский г.о.
50:16:0502009:355	Богородский г.о.
50:16:0502009:351	Богородский г.о.
50:16:0502009:157	Богородский г.о.
50:16:0502009:1096	Богородский г.о.
50:16:0502009:1095	Богородский г.о.
50:16:0502009:1094	Богородский г.о.
50:16:0502009:1093	Богородский г.о.
50:16:0502009:1040	Богородский г.о.
50:16:0502009:1039	Богородский г.о.

50:16:0502009:1033	Богородский г.о.
50:16:0502009:1032	Богородский г.о.
50:16:0502009:1031	Богородский г.о.
50:16:0502009:1029	Богородский г.о.
50:16:0502009:1028	Богородский г.о.
50:16:0502009:1027	Богородский г.о.
50:16:0502009:1026	Богородский г.о.
50:16:0502009:1025	Богородский г.о.
50:16:0502009:1018	Богородский г.о.
50:16:0502009:1017	Богородский г.о.
50:16:0502009:1016	Богородский г.о.
50:16:0502009:132	Богородский г.о.
50:16:0501026:60	Богородский г.о.
50:16:0501026:38	Богородский г.о.
50:16:0501026:32	Богородский г.о.
50:16:0501026:31	Богородский г.о.
50:16:0501026:30	Богородский г.о.
50:16:0501026:29	Богородский г.о.
50:16:0501026:28	Богородский г.о.
50:16:0501026:2	Богородский г.о.
50:16:0000000:71688	Богородский г.о.
50:16:0000000:71658	Богородский г.о.
50:16:0000000:71655	Богородский г.о.
50:16:0000000:71317	Богородский г.о.
50:16:0501028:8	Богородский г.о.
50:16:0501028:3	Богородский г.о.
50:16:0501028:2	Богородский г.о.
50:16:0501027:3	Богородский г.о.
50:16:0501027:13	Богородский г.о.
50:16:0501018:8	Богородский г.о.
50:16:0501018:36	Богородский г.о.
50:16:0501018:35	Богородский г.о.
50:16:0501018:34	Богородский г.о.
50:16:0501011:238	Богородский г.о.
50:16:0000000:66274	Богородский г.о.
50:16:0000000:59678	Богородский г.о.
50:16:0501031:3	Богородский г.о.
50:16:0501031:2	Богородский г.о.
50:16:0501021:48	Богородский г.о.
50:16:0501021:42	Богородский г.о.
50:16:0501021:17	Богородский г.о.
50:16:0501021:15	Богородский г.о.
50:16:0501021:14	Богородский г.о.
50:16:0501021:119	Богородский г.о.
50:16:0501002:49	Богородский г.о.

50:16:0501002:48	Богородский г.о.
50:16:0501002:479	Богородский г.о.
50:16:0501002:460	Богородский г.о.
50:16:0501002:459	Богородский г.о.
50:16:0501002:41	Богородский г.о.
50:16:0501002:39	Богородский г.о.
50:16:0501002:33	Богородский г.о.
50:16:0501002:212	Богородский г.о.
50:16:0501002:207	Богородский г.о.
50:16:0501002:203	Богородский г.о.
50:16:0501002:200	Богородский г.о.
50:16:0501002:166	Богородский г.о.
50:16:0501002:164	Богородский г.о.
50:16:0501002:163	Богородский г.о.
50:16:0501002:162	Богородский г.о.
50:16:0501002:161	Богородский г.о.
50:16:0501002:160	Богородский г.о.
50:16:0501002:159	Богородский г.о.
50:16:0501002:153	Богородский г.о.
50:16:0501002:152	Богородский г.о.
50:16:0501002:151	Богородский г.о.
50:16:0501002:147	Богородский г.о.
50:16:0501002:146	Богородский г.о.
50:16:0502043:111	Богородский г.о.
50:16:0502043:199	Богородский г.о.
50:16:0501002:145	Богородский г.о.
50:16:0501002:144	Богородский г.о.
50:16:0501002:142	Богородский г.о.
50:16:0501002:128	Богородский г.о.
50:16:0501002:126	Богородский г.о.
50:16:0501002:123	Богородский г.о.
50:16:0501001:698	Богородский г.о.
50:16:0501001:697	Богородский г.о.
50:16:0501001:253	Богородский г.о.
50:16:0000000:973	Богородский г.о.
50:14:0040505:739	Богородский г.о.
50:16:0501001:696	Богородский г.о.
50:14:0060309:77	г.о. Лосино-Петровский
50:14:0060309:533	г.о. Лосино-Петровский
50:14:0060309:494	г.о. Щелково
50:14:0060309:491	г.о. Щелково
50:14:0060309:481	г.о. Лосино-Петровский
50:14:0060309:480	г.о. Лосино-Петровский
50:14:0060309:479	г.о. Лосино-Петровский
50:14:0060309:478	г.о. Лосино-Петровский

50:14:0060309:477	г.о. Лосино-Петровский
50:14:0060309:476	г.о. Лосино-Петровский
50:14:0060309:475	г.о. Лосино-Петровский
50:14:0060309:474	г.о. Лосино-Петровский
50:14:0060309:472	г.о. Лосино-Петровский
50:14:0060309:230	г.о. Лосино-Петровский
50:14:0060308:21	г.о. Лосино-Петровский
50:14:0060308:18	г.о. Лосино-Петровский
50:14:0040371:62	г.о. Щелково
50:14:0040371:58	г.о. Щелково
50:14:0040371:56	г.о. Лосино-Петровский
50:14:0040371:116	г.о. Щелково
50:14:0000000:687	г.о. Щелково
50:14:0000000:152660	г.о. Щелково
50:16:0502052	Богородский г.о.
50:16:0502029	Богородский г.о.
50:16:0502005	Богородский г.о.
50:16:0302008	Богородский г.о.
50:16:0302007	Богородский г.о.
50:16:0502061	Богородский г.о.
50:16:0502053	Богородский г.о.
50:16:0502051	Богородский г.о.
50:16:0502033	Богородский г.о.
50:16:0502048	Богородский г.о.
50:16:0502009	Богородский г.о.
50:16:0501026	Богородский г.о.
50:16:0501028	Богородский г.о.
50:16:0501027	Богородский г.о.
50:16:0501018	Богородский г.о.
50:16:0501011	Богородский г.о.
50:16:0501031	Богородский г.о.
50:16:0501021	Богородский г.о.
50:16:0501002	Богородский г.о.
50:14:0040505	г.о. Лосино-Петровский
50:16:0502043	Богородский г.о.
50:16:0501001	Богородский г.о.
50:16:0000000	Богородский г.о.
50:14:0060309	г.о. Лосино-Петровский
50:14:0060308	г.о. Лосино-Петровский
50:14:0040371	г.о. Лосино-Петровский
50:14:0000000	г.о.Щелково

ОПИСАНИЕ МЕСТОПОЛОЖЕНИЯ ГРАНИЦ
Публичный сервитут в целях размещения существующего объекта
электросетевого хозяйства Линия электропередачи 110 кВ
"Истомкино-Монино"

(наименование объекта, местоположение границ которого описано
(далее - объект))

Раздел 1

Сведения об объекте		
№ п/п	Характеристика объекта	Описание характеристики
1	2	3
1	Местоположение объекта	Московская область, Богородский городской округ, городской округ Щёлково, городской округ Лосино-Петровский
2	Площадь объекта ± величина погрешности определения площади (Р ± Дельта Р)	750182 кв.м. ±304 кв.
3	Иные характеристики объекта	Публичный сервитут в целях размещения существующего объекта электросетевого хозяйства Линия электропередачи 110 кВ "Истомкино-Монино" сроком действия 49 лет в интересах Публичного акционерного общества «Россети Московский регион»

Раздел 2			
Местоположение публичного сервитута: Московская область, Богородский городской округ, городской округ Щёлково, городской округ Лосино-Петровский			
Система координат		МСК-50, зона 1	
Метод определения координат		Аналитический	
Обозначение характерных точек границ	Координаты, м		Средняя квадратическая погрешность положения характерной точки (Mt), м
	X	Y	
1	2	3	4
(1)			
1	482304.99	1421662.95	0.10
2	482259.70	1421652.92	0.10
3	482295.79	1421619.93	0.10
4	482300.42	1421620.94	0.10
5	482301.36	1421620.49	0.10
6	482487.85	1421533.42	0.10
7	482689.33	1421439.41	0.10
8	482885.06	1421348.39	0.10
9	483079.90	1421257.56	0.10
10	483140.11	1421229.59	0.10
11	483145.98	1421226.87	0.10
12	483275.39	1421166.73	0.10
13	483468.23	1421076.80	0.10
14	483480.92	1421048.51	0.10
15	483482.46	1421013.74	0.10
16	483492.74	1420780.76	0.10
17	483494.28	1420744.65	0.10
18	483512.89	1420744.09	0.10
19	483514.87	1420811.86	0.10
20	483514.85	1420811.89	0.10
21	483529.69	1420850.64	0.10
22	483526.78	1420916.20	0.10
23	483521.61	1421033.53	0.10
24	483520.56	1421057.91	0.10
25	483498.66	1421106.77	0.10
26	483292.31	1421203.00	0.10
27	483174.65	1421257.67	0.10
28	483168.01	1421260.76	0.10
29	483096.80	1421293.83	0.10
30	482901.97	1421384.66	0.10
31	482706.24	1421475.68	0.10
32	482504.77	1421569.68	0.10
33	482369.03	1421633.05	0.10
34	482364.68	1421635.08	0.10
1	482304.99	1421662.95	0.10
(2)			
35	479904.42	1422451.52	0.10
36	479898.12	1422411.98	0.10

37	479907.76	1422410.10	0.10
38	479914.71	1422408.73	0.10
39	480121.30	1422368.96	0.10
40	480336.05	1422326.94	0.10
41	480404.94	1422313.93	0.10
42	480548.26	1422286.87	0.10
43	480664.05	1422113.19	0.10
44	480784.01	1421933.17	0.10
45	480906.17	1421749.83	0.10
46	481022.75	1421575.01	0.10
47	481151.56	1421382.02	0.10
48	481375.91	1421428.68	0.10
49	481557.58	1421466.64	0.10
50	481765.72	1421509.85	0.10
51	481801.72	1421517.37	0.10
52	481807.27	1421518.54	0.10
53	482007.26	1421560.28	0.10
54	482074.50	1421574.07	0.10
55	482216.38	1421602.35	0.10
56	482259.22	1421611.82	0.10
57	482264.79	1421613.05	0.10
58	482271.92	1421614.64	0.10
59	482235.83	1421647.63	0.10
60	482208.18	1421641.51	0.10
61	482070.95	1421614.15	0.10
62	482067.03	1421613.38	0.10
63	481999.38	1421599.52	0.10
64	481993.75	1421598.35	0.10
65	481981.06	1421595.70	0.10
66	481968.71	1421593.12	0.10
67	481942.29	1421587.59	0.10
68	481938.48	1421586.80	0.10
69	481757.54	1421549.03	0.10
70	481549.39	1421505.81	0.10
71	481367.78	1421467.85	0.10
72	481169.79	1421426.69	0.10
73	481056.02	1421597.21	0.10
74	480939.48	1421772.03	0.10
75	480817.28	1421955.37	0.10
76	480697.31	1422135.39	0.10
77	480572.23	1422323.08	0.10
78	480343.57	1422366.22	0.10
79	480339.93	1422366.95	0.10
80	480128.93	1422408.24	0.10
81	479922.35	1422448.02	0.10
82	479913.90	1422449.66	0.10
35	479904.42	1422451.52	
(3)			0.10
83	477830.19	1423658.71	0.10

84	477792.93	1423649.99	0.10
85	477789.81	1423649.41	0.10
86	477788.19	1423606.29	0.10
87	477997.40	1423487.46	0.10
88	478019.93	1423474.78	0.10
89	478025.07	1423471.90	0.10
90	478093.28	1423433.51	0.10
91	478096.97	1423431.43	0.10
92	478224.86	1423359.49	0.10
93	478421.23	1423248.79	0.10
94	478618.21	1423137.96	0.10
95	478813.66	1423027.90	0.10
96	478929.44	1422957.77	0.10
95	426808.58	2289468.64	0.10
96	426729.33	2289572.78	0.10
97	479135.10	1422832.80	0.10
98	479162.54	1422816.15	0.10
99	479168.78	1422812.33	0.10
100	479362.77	1422694.58	0.10
101	479577.53	1422564.52	0.10
102	479646.80	1422522.64	0.10
103	479649.78	1422520.84	0.10
104	479797.29	1422431.68	0.10
105	479819.77	1422427.29	0.10
106	479825.05	1422467.03	0.10
107	479811.93	1422469.59	0.10
108	479627.75	1422580.91	0.10
109	479624.42	1422582.93	0.10
110	479598.26	1422598.76	0.10
111	479383.48	1422728.79	0.10
112	479173.17	1422856.52	0.10
113	479167.67	1422859.84	0.10
114	479155.88	1422866.99	0.10
115	478950.23	1422991.99	0.10
116	478833.78	1423062.44	0.10
117	478637.81	1423172.83	0.10
118	478440.84	1423283.65	0.10
119	478244.47	1423394.35	0.10
120	478114.24	1423467.65	0.10
121	478110.79	1423469.57	0.10
122	478034.79	1423512.34	0.10
123	478029.01	1423515.60	0.10
124	478017.07	1423522.30	0.10
125	477829.10	1423629.10	0.10
83	477830.19	1423658.71	0.10
(4)			
126	478180.76	1426932.93	0.10
127	478176.03	1426928.27	0.10
128	478175.76	1426928.01	0.10

129	478168.48	1426921.34	0.10
130	478168.25	1426921.14	0.10
131	478159.67	1426913.72	0.10
132	478159.42	1426913.51	0.10
133	478152.43	1426907.86	0.10
134	478144.61	1426901.53	0.10
135	478137.77	1426895.70	0.10
136	478137.57	1426895.53	0.10
137	478136.28	1426894.50	0.10
138	478134.18	1426875.06	0.10
139	478108.65	1426639.95	0.10
140	478081.63	1426390.19	0.10
141	478057.14	1426165.04	0.10
142	478026.80	1425886.89	0.10
143	478000.25	1425650.43	0.10
144	477972.71	1425392.50	0.10
145	477945.58	1425141.38	0.10
146	477918.34	1424891.71	0.10
147	477895.08	1424678.72	0.10
148	477870.87	1424458.72	0.10
149	477843.60	1424205.75	0.10
150	477837.63	1424152.43	0.10
151	477836.68	1424144.21	0.10
152	477814.66	1423947.35	0.10
153	477793.08	1423737.00	0.10
154	477791.12	1423684.56	0.10
155	477831.47	1423693.94	0.10
156	477832.93	1423734.20	0.10
157	477854.44	1423943.08	0.10
158	477874.78	1424124.63	0.10
159	477875.97	1424135.24	0.10
160	477883.33	1424201.38	0.10
161	477910.65	1424454.39	0.10
162	477934.81	1424674.37	0.10
163	477958.13	1424887.35	0.10
164	477985.37	1425137.07	0.10
165	478012.50	1425388.23	0.10
166	478039.97	1425646.07	0.10
167	478066.59	1425882.48	0.10
168	478096.93	1426160.72	0.10
169	478121.43	1426385.87	0.10
170	478148.43	1426635.64	0.10
171	478173.96	1426870.73	0.10
126	478180.76	1426932.93	0.10
(5)			
172	479061.72	1430328.50	0.10
173	479013.69	1430223.01	0.10
174	478937.07	1430053.48	0.10
175	478859.37	1429884.22	0.10

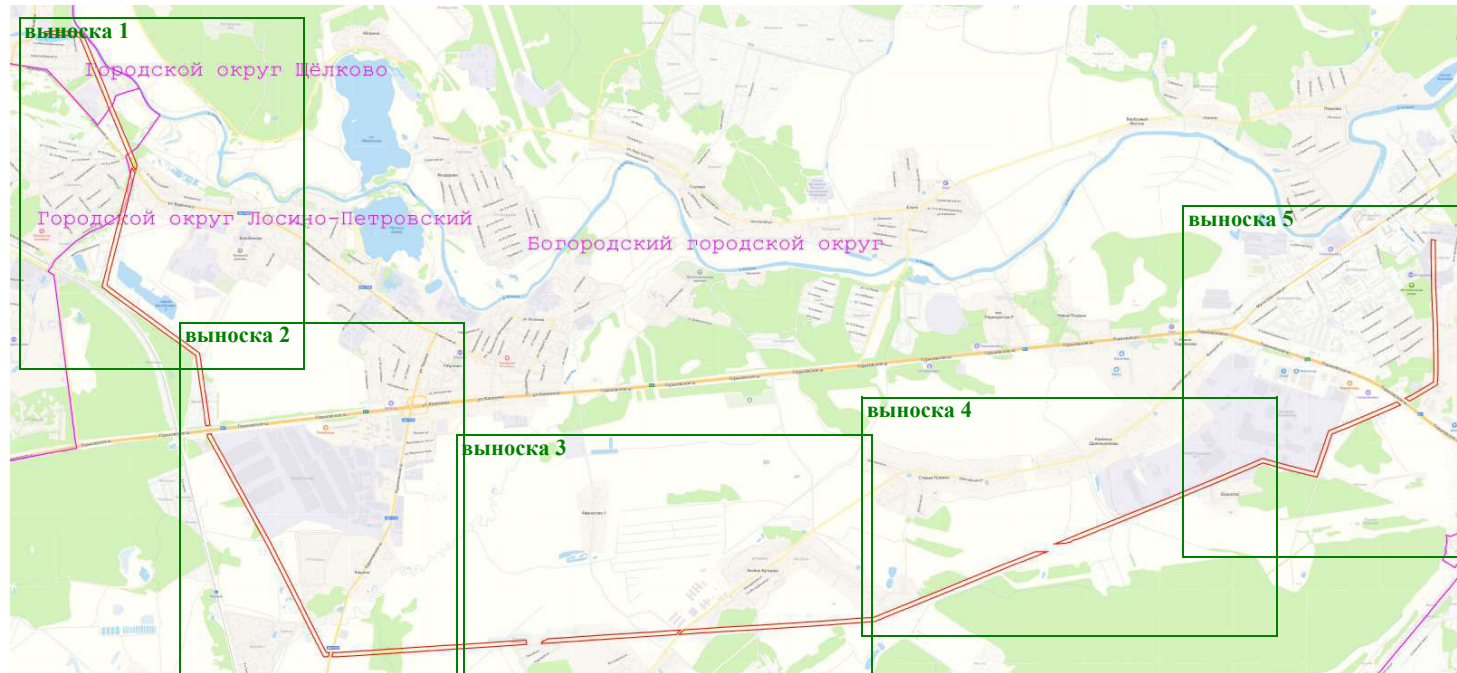
176	478787.18	1429727.27	0.10
177	478716.48	1429572.91	0.10
178	478630.42	1429387.61	0.10
179	478542.58	1429195.82	0.10
180	478441.03	1428972.51	0.10
181	478339.14	1428747.04	0.10
182	478317.10	1428556.61	0.10
183	478289.13	1428314.91	0.10
184	478264.97	1428099.03	0.10
185	478235.52	1427828.76	0.10
186	478211.34	1427597.44	0.10
187	478183.47	1427327.76	0.10
188	478157.84	1427091.70	0.10
189	478139.43	1426923.08	0.10
190	478139.85	1426923.41	0.10
191	478146.72	1426928.97	0.10
192	478155.07	1426936.18	0.10
193	478162.11	1426942.63	0.10
194	478170.47	1426950.89	0.10
195	478178.27	1426958.87	0.10
196	478184.30	1426965.46	0.10
197	478197.62	1427087.35	0.10
198	478223.26	1427323.54	0.10
199	478251.19	1427593.30	0.10
200	478275.30	1427824.52	0.10
201	478304.75	1428094.64	0.10
202	478328.91	1428310.37	0.10
203	478356.87	1428552.01	0.10
204	478378.17	1428736.25	0.10
205	478477.47	1428955.99	0.10
206	478579.02	1429179.20	0.10
207	478666.79	1429370.85	0.10
208	478752.79	1429556.16	0.10
209	478823.55	1429710.57	0.10
210	478895.74	1429867.52	0.10
211	478973.50	1430036.89	0.10
212	479050.13	1430206.48	0.10
213	479057.27	1430222.16	0.10
214	479057.28	1430222.73	0.10
215	479057.62	1430235.41	0.10
216	479058.01	1430248.08	0.10
217	479058.45	1430260.74	0.10
218	479058.95	1430273.41	0.10
219	479059.50	1430286.07	0.10
220	479060.09	1430298.74	0.10
221	479060.74	1430311.40	0.10
222	479061.45	1430324.06	0.10
172	479061.72	1430328.50	0.10
(6)			

223	482126.24	1433840.28	0.10
224	482116.62	1433838.65	0.10
225	482108.47	1433837.26	0.10
226	481969.54	1433843.98	0.10
227	481830.85	1433851.99	0.10
228	481828.29	1433852.15	0.10
229	481731.56	1433857.74	0.10
230	481686.53	1433861.36	0.10
231	481540.44	1433873.09	0.10
232	481347.52	1433890.88	0.10
233	481133.59	1433903.78	0.10
234	480908.40	1433916.83	0.10
235	480779.97	1433915.47	0.10
236	480679.48	1433762.46	0.10
237	480677.56	1433759.50	0.10
238	480642.14	1433705.59	0.10
239	480616.59	1433656.32	0.10
240	480642.52	1433619.47	0.10
241	480676.74	1433685.42	0.10
242	480725.90	1433760.27	0.10
243	480727.56	1433762.78	0.10
244	480801.74	1433875.69	0.10
245	480907.45	1433876.86	0.10
246	481131.20	1433863.84	0.10
247	481344.48	1433850.97	0.10
248	481537.04	1433833.22	0.10
249	481675.66	1433822.09	0.10
250	481728.82	1433817.82	0.10
251	481818.00	1433812.66	0.10
252	481820.99	1433812.49	0.10
253	481967.45	1433804.02	0.10
254	482109.74	1433797.13	0.10
255	482125.43	1433799.62	0.10
256	482132.97	1433800.82	0.10
257	482127.96	1433824.88	0.10
258	482128.28	1433830.85	0.10
223	482126.24	1433840.28	0.10
(7)			
259	480603.37	1433544.11	0.10
260	480577.38	1433580.82	0.10
261	480536.53	1433502.12	0.10
262	480471.52	1433365.86	0.10
263	480404.47	1433223.60	0.10
264	480320.92	1433046.45	0.10
265	480285.95	1432968.63	0.10
266	480283.97	1432964.28	0.10
267	480277.27	1432949.32	0.10
268	480083.83	1432894.33	0.10
269	479866.80	1432827.49	0.10

270	479922.49	1432555.38	0.10
271	479976.52	1432312.93	0.10
272	479914.53	1432185.33	0.10
273	479802.91	1431948.08	0.10
274	479708.01	1431745.75	0.10
275	479605.92	1431526.72	0.10
276	479509.05	1431313.25	0.10
277	479407.40	1431087.71	0.10
278	479314.14	1430884.32	0.10
279	479205.65	1430643.51	0.10
280	479190.57	1430610.55	0.10
281	479185.21	1430577.20	0.10
282	479162.08	1430548.30	0.10
283	479159.19	1430541.99	0.10
284	479159.19	1430541.50	0.10
285	479159.12	1430528.07	0.10
286	479153.87	1430515.34	0.10
287	479150.38	1430506.74	0.10
288	479151.02	1430510.96	0.10
289	479149.19	1430498.96	0.10
290	479148.53	1430493.31	0.10
291	479147.59	1430480.17	0.10
292	479146.01	1430467.77	0.10
293	479144.50	1430455.46	0.10
294	479143.88	1430450.97	0.10
295	479142.77	1430440.03	0.10
296	479141.71	1430429.08	0.10
297	479140.69	1430418.14	0.10
298	479139.71	1430407.19	0.10
299	479139.29	1430402.37	0.10
300	479141.87	1430408.03	0.10
301	479183.91	1430499.86	0.10
302	479242.10	1430626.95	0.10
303	479350.58	1430867.77	0.10
304	479443.83	1431071.15	0.10
305	479545.50	1431296.76	0.10
306	479642.30	1431510.00	0.10
307	479744.25	1431728.80	0.10
308	479839.15	1431931.05	0.10
309	479950.64	1432168.08	0.10
310	480018.56	1432308.03	0.10
311	479961.62	1432563.74	0.10
312	479913.31	1432799.95	0.10
313	480095.17	1432855.96	0.10
314	480306.15	1432915.92	0.10
315	480335.07	1432980.36	0.10
316	480336.92	1432984.52	0.10
317	480357.29	1433029.72	0.10
318	480440.65	1433206.53	0.10

319	480507.70	1433348.71	0.10
320	480572.36	1433484.30	0.10
259	480603.37	1433544.11	0.10

Схема расположения границ публичного сервитута
"Линия электропередачи 110 кВ "Истомкино-Монино""



Масштаб 1:50 000

Условные обозначения:


 - вновь образуемая граница публичного сервитута, сведения о которой достаточны для определения ее местоположения

Схема расположения границ публичного сервитута
"Линия электропередачи 110 кВ "Истомкино-Монино""

Выноска 1



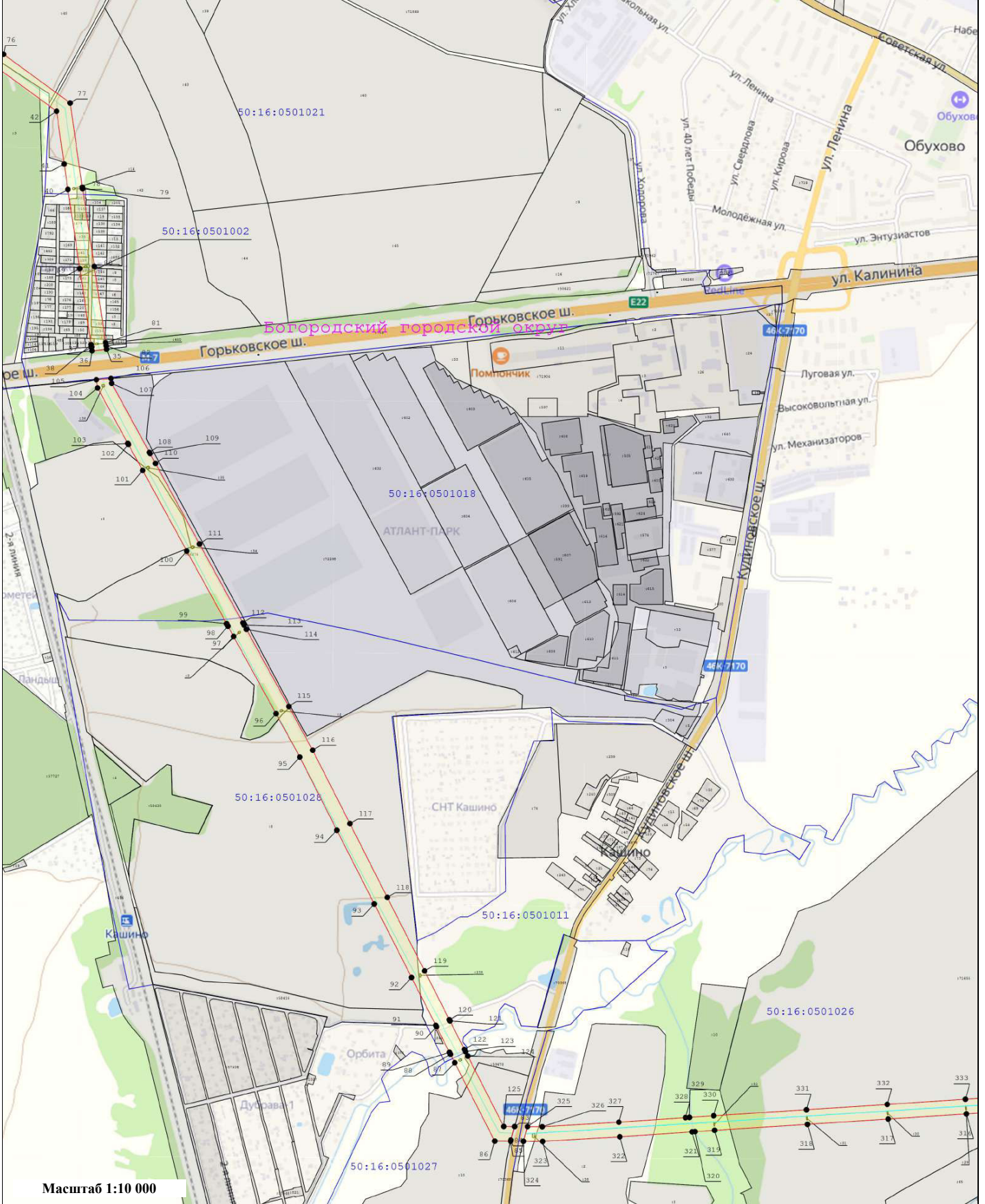
Масштаб 1:10 000

Условные обозначения:

- | | | | |
|--|---|-------|--|
| | - Существующая часть границы, имеющиеся в ЕГРН сведения о которой достаточны для определения ее местоположения | 148 | - Номер характерной точки границы публичного сервитута |
| | - Характерная точка границы зоны публичного сервитута, сведения о которой позволяют однозначно определить ее положение на местности | : 136 | - Кадастровый номер земельного участка |
| | - Граница кадастрового квартала | | - Ось линии электропередачи |
| | - Номер кадастрового квартала | | - Граница охранной зоны линии электропередачи |
| | - вновь образуемая граница публичного сервитута, сведения о которой достаточны для определения ее местоположения | | - Граница муниципального образования |

Схема расположения границ публичного сервитута
"Линия электропередачи 110 кВ "Истомкино-Монино""

Выноска 2



Масштаб 1:10 000

Условные обозначения:









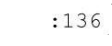
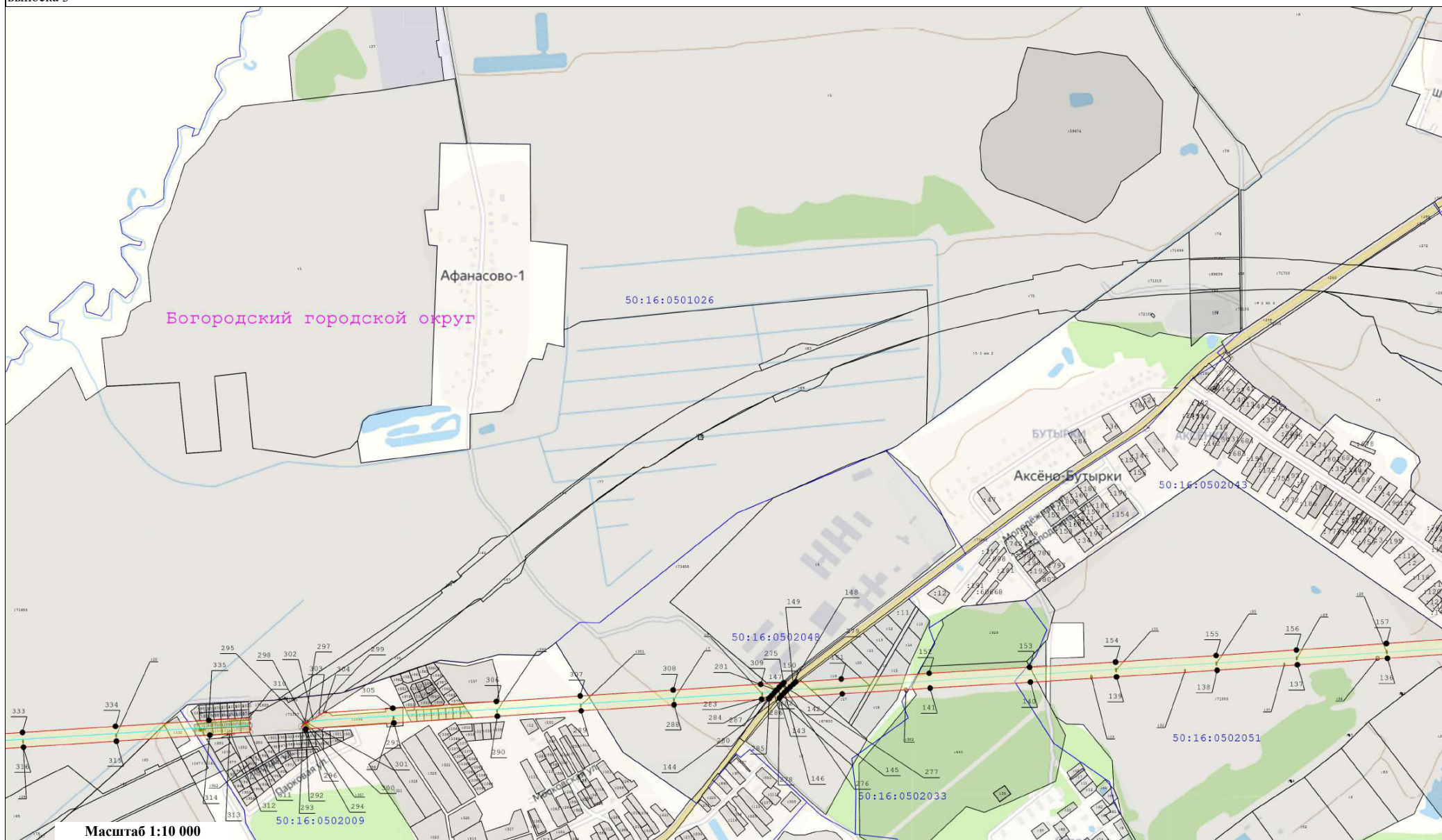
-  - вновь образуемая граница публичного сервитута, сведения о которой достаточны для определения ее местоположения
-  - существующая часть границы, имеющиеся в ЕГРН сведения о которой достаточны для определения ее местоположения
-  - характеристическая точка границы зоны публичного сервитута, сведения о которой позволяют однозначно определить ее положение на местности
-  - граница кадастрового квартала
-  - номер кадастрового квартала
-  - граница охранной зоны линии электропередачи
-  - ось линии электропередачи
-  - номер характеристической точки границы публичного сервитута
-  - кадастровый номер земельного участка

Схема расположения границ публичного сервитута
"Линия электропередачи 110 кВ "Истомкино-Монино""

Выноска 3



Масштаб 1:10 000

Условные обозначения:

— Существующая часть границы, имеющиеся в ЕГРН сведения о которой достаточны для определения ее местоположения

148

● - Номер характерной точки границы публичного сервитута

● - Характерная точка границы зоны публичного сервитута, сведения о которой позволяют однозначно определить ее положение на местности

136 - Кадастровый номер земельного участка

— Граница кадастрового квартала

136

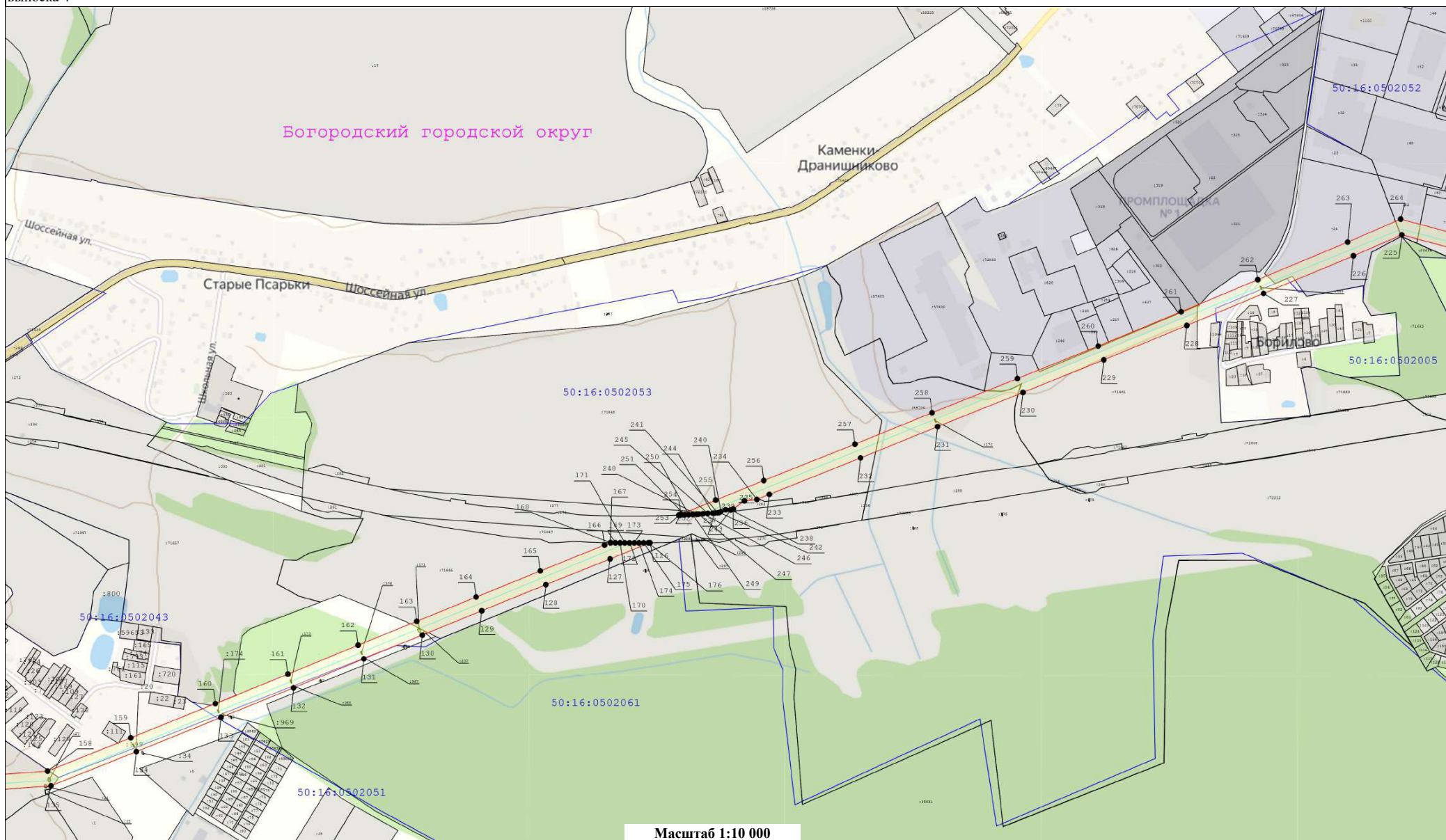
— Граница охранной зоны линии электропередачи

50:35:0030306 - Номер кадастрового квартала

— Вновь образуемая граница публичного сервитута, сведения о которой достаточны для определения ее местоположения

Схема расположения границ публичного сервитута
"Линия электропередачи 110 кВ "Истомкино-Монино""

Выноска 4



Масштаб 1:10 000

Условные обозначения:










-  - Существующая часть границы, имеющиеся в ЕГРН сведения о которой достаточны для определения ее местоположения
-  - Кадастровый номер земельного участка
-  - Номер кадастрового квартала
-  - Номер характерной точки границы публичного сервитута
-  - Граница кадастрового квартала
-  - Граница охранной зоны линии электропередачи
-  - Характерная точка границы зоны публичного сервитута, сведения о которой позволяют однозначно определить ее положение на местности
-  - Ось линии электропередачи
-  - вновь образуемая граница публичного сервитута, сведения о которой достаточны для определения ее местоположения










Схема расположения границ публичного сервитута
"Линия электропередачи 110 кВ "Истомкино-Монино""

Выписка 5



Масштаб 1:10 000

Условные обозначения:

-  - Существующая часть границы, имеющиеся в ЕГРН сведения о которой достаточны для определения ее местоположения
-  - Характерная точка границы зоны публичного сервитута, сведения о которой позволяют однозначно определить ее положение на местности
-  - Граница кадастрового квартала
-  - Номер кадастрового квартала
-  - вновь образуемая граница публичного сервитута, сведения о которой достаточны для определения ее местоположения
-  - Номер характерной точки границы публичного сервитута
-  - Кадастровый номер земельного участка
-  - Ось линии электропередач
-  - Граница охранной зоны линии электропередачи