



МИНИСТЕРСТВО ИМУЩЕСТВЕННЫХ ОТНОШЕНИЙ МОСКОВСКОЙ ОБЛАСТИ

РАСПОРЯЖЕНИЕ

30 НОЯ 2021

№ 15 ВР 2223

Московская область

Об установлении публичного сервитута в интересах публичного акционерного общества «Россети Московский регион» на землях и частях земельных участков, расположенных на территории городского округа Щёлково, городского округа Королёв и городского округа Балашиха Московской области, в целях размещения существующего объекта электросетевого хозяйства - линия электропередачи 110 кВ «Трубино - Алмазово»

В соответствии со статьей 23, главой V.7 Земельного кодекса Российской Федерации, статьей 3.6 Федерального закона от 25.10.2001 № 137-ФЗ «О введении в действие Земельного кодекса Российской Федерации», пунктом 1.7 части 1 статьи 4, статьей 17 Закона Московской области от 07.06.1996 № 23/96-ОЗ «О регулировании земельных отношений в Московской области», Законом Московской области от 05.12.2014 № 164/2014-ОЗ «О видах объектов областного значения, подлежащих отображению на схемах территориального планирования Московской области, видах объектов местного значения муниципального района, поселения, городского округа, подлежащих отображению на схеме территориального планирования муниципального района, генеральном плане поселения, генеральном плане городского округа Московской области», Приказом Минэкономразвития России от 10.10.2018 № 542 «Об утверждении требований к форме ходатайства об установлении публичного сервитута, содержанию обоснования необходимости установления публичного сервитута», постановлением Правительства Московской области от 29.10.2007 № 842/27 «Об утверждении Положения о Министерстве имущественных отношений Московской области», на основании ходатайства публичного акционерного общества «Россети Московский регион» от 16.04.2021 № 85, сводного заключения Министерства имущественных отношений Московской области от 06.08.2021 № 112-3, принимая во внимание, что порядок установления охранных зон объектов электросетевого хозяйства и особых условий использования земельных участков, расположенных в границах таких зон утверждены постановлением Правительства Российской Федерации от 24.02.2009 № 160 «О порядке установления охранных зон объектов электросетевого хозяйства и особых условий использования земельных участков, расположенных в границах таких зон»:

1. Установить:

- сроком на 49 (сорок девять) лет безвозмездный публичный сервитут в интересах публичного акционерного общества «Россети Московский регион» ИНН 5036065113, ОГРН 1057746555811 в целях размещения существующего объекта электросетевого хозяйства - линия электропередачи 110 кВ «Трубино - Алмазово», с кадастровым номером 50:15:0000000:134567, находящегося в собственности публичного акционерного общества «Россети Московский регион» (запись государственной регистрации права № 50-50-15/034/2005-96 от 25.10.2005), на землях и частях земельных участков, указанных в приложении № 1 к настоящему распоряжению;

- следующий срок, в течение которого использование земельных участков и (или) расположенных на них объектов недвижимого имущества в соответствии с их разрешенным использованием будет невозможно или существенно затруднено в связи с осуществлением сервитута:

- не более 1 года;

- не более 3 месяцев в отношении земельных участков, предназначенных для жилищного строительства (в том числе индивидуального жилищного строительства), ведения личного подсобного хозяйства, садоводства, огородничества;

- следующие сроки и график проведения ремонтно-эксплуатационных работ по обслуживанию инженерного сооружения (при необходимости) в отношении земельных участков, находящихся в государственной или муниципальной собственности и не предоставленных гражданам или юридическим лицам: ежегодно с 1 января до 31 декабря.

2. Утвердить границы публичного сервитута согласно приложению № 2 к настоящему распоряжению.

3. Управлению земельной политики обеспечить (О.В. Баданова):

- направление копии настоящего распоряжения, а также сведений о лицах, являющихся правообладателями земельных участков, сведений о лицах, подавших заявления об учете их прав (обременений прав) на земельные участки, способах связи с ними, копий документов, подтверждающих права указанных лиц на земельные участки публичному акционерному обществу «Россети Московский регион» в течение пяти рабочих дней со дня принятия настоящего распоряжения;

- направление копии настоящего распоряжения правообладателям земельных участков, в отношении которых принято решение об установлении публичного сервитута, с уведомлением о вручении по почтовым адресам и адресам электронной почты, указанным в выписках из Единого государственного реестра недвижимости и в заявлениях об учете прав (обременений прав) на земельные участки в срок не более чем пять рабочих дней со дня его принятия;

- направление копии настоящего распоряжения администрациям городского округа Щёлково, городского округа Королёв и городского округа Балашиха Московской области в течение одного рабочего дня с момента его принятия.

4. Управлению оформления прав и реестра собственности (А.А. Натаров):

- внести в реестр имущества, находящегося в собственности Московской области, сведения об установлении публичных сервитутов на частях земельных участков, находящихся в собственности Московской области, указанных в приложении № 1 к настоящему распоряжению;

- направить копию настоящего распоряжения в федеральный орган исполнительной власти, уполномоченный Правительством Российской Федерации на осуществление государственного кадастрового учета, государственной регистрации прав, ведение Единого государственного реестра недвижимости и предоставление сведений, содержащихся в Едином государственном реестре недвижимости, в том числе с использованием единой системы межведомственного электронного взаимодействия, в срок не более чем пять рабочих дней со дня принятия настоящего распоряжения.

5. Управлению государственных предприятий, учреждений и акционерных обществ (Д.В. Малкову) обеспечить размещение (опубликование) настоящего распоряжения на сайте Министерства имущественных отношений Московской области в информационно-телекоммуникационной сети «Интернет» в течение пяти рабочих дней с момента его принятия.

6. Администрации городского округа Щёлково, городского округа Королёв и городского округа Балашиха Московской области совместно с публичным акционерным обществом «Россети Московский регион» обеспечить опубликование настоящего распоряжения (за исключением приложений к нему) в порядке, установленном для официального опубликования (обнародования) муниципальных правовых актов уставом городского округа, в течение пяти рабочих дней со дня его принятия.

7. Публичному акционерному обществу «Россети Московский регион»:

- привести земельные участки, указанные в приложении № 1 к настоящему распоряжению, в состояние, пригодное для их использования в соответствии с разрешенным использованием, в срок не позднее чем три месяца после завершения строительства, капитального или текущего ремонта, реконструкции, эксплуатации, консервации, сноса инженерного сооружения, для размещения которого установлен публичный сервитут;

- направить в Министерство имущественных отношений Московской области подготовленные в соответствии с приложением № 2 к настоящему распоряжению сведения о границах публичного сервитута в электронном виде в формате XML в течение трех рабочих дней с момента принятия распоряжения.

8. Контроль за выполнением настоящего распоряжения оставляю за собой.

Заместитель министра
имущественных отношений
Московской области



С.В. Бозриков

Приложение № 1 к распоряжению
Минмособлимуущества от №
30.11.2021

15BP-2223

№ п/п	Кадастровый номер земельного участка:	Муниципальный район/городской округ:
1	50:14:0000000:103880	Городской округ Щёлково
2	50:14:0000000:105711	Городской округ Щёлково
3	50:14:0000000:105909	Городской округ Щёлково
4	50:14:0000000:105931	Городской округ Щёлково
5	50:14:0000000:106847	Городской округ Щёлково
6	50:14:0000000:106872	Городской округ Щёлково
7	50:14:0000000:106873	Городской округ Щёлково
8	50:14:0000000:106874	Городской округ Щёлково
9	50:14:0000000:106875	Городской округ Щёлково
10	50:14:0000000:106882	Городской округ Щёлково
11	50:14:0000000:106897	Городской округ Щёлково
12	50:14:0000000:106898	Городской округ Щёлково
13	50:14:0000000:106915	Городской округ Щёлково
14	50:14:0000000:107248	Городской округ Щёлково
15	50:14:0000000:107256	Городской округ Щёлково
16	50:14:0000000:107265	Городской округ Щёлково
17	50:14:0000000:107281	Городской округ Щёлково
18	50:14:0000000:107294	Городской округ Щёлково
19	50:14:0000000:107317	Городской округ Щёлково
20	50:14:0000000:107319	Городской округ Щёлково
21	50:14:0000000:107320	Городской округ Щёлково
22	50:14:0000000:107326	Городской округ Щёлково
23	50:14:0000000:107331	Городской округ Щёлково
24	50:14:0000000:107332	Городской округ Щёлково
25	50:14:0000000:107353	Городской округ Щёлково

26	50:14:0000000:107355	Городской округ Щёлково
27	50:14:0000000:107504	Городской округ Щёлково
28	50:14:0000000:107521	Городской округ Щёлково
29	50:14:0000000:107546	Городской округ Щёлково
30	50:14:0000000:107563	Городской округ Щёлково
31	50:14:0000000:107564	Городской округ Щёлково
32	50:14:0000000:107594	Городской округ Щёлково
33	50:14:0000000:107609	Городской округ Щёлково
34	50:14:0000000:107610	Городской округ Щёлково
35	50:14:0000000:109452	Городской округ Щёлково
36	50:14:0000000:109664	Городской округ Щёлково
37	50:14:0000000:111562	Городской округ Щёлково
38	50:14:0000000:112356	Городской округ Щёлково
39	50:14:0000000:132783	Городской округ Щёлково
40	50:14:0000000:132814	Городской округ Щёлково
41	50:14:0000000:139466	Городской округ Щёлково
42	50:14:0000000:139499	Городской округ Щёлково
43	50:14:0000000:139500	Городской округ Щёлково
44	50:14:0000000:140126	Городской округ Щёлково
45	50:14:0000000:140175	Городской округ Щёлково
46	50:14:0000000:141812	Городской округ Щёлково
47	50:14:0000000:141830	Городской округ Щёлково
48	50:14:0000000:141919	Городской округ Щёлково
49	50:14:0000000:141979	Городской округ Щёлково
50	50:14:0000000:142498	Городской округ Щёлково
51	50:14:0000000:143802	Городской округ Щёлково
52	50:14:0000000:146219	Городской округ Щёлково
53	50:14:0000000:146241	Городской округ Щёлково
54	50:14:0000000:146242	Городской округ Щёлково
55	50:14:0000000:147604	Городской округ Щёлково
56	50:14:0000000:148544	Городской округ Щёлково

57	50:14:0000000:148558	Городской округ Щёлково
58	50:14:0000000:148595	Городской округ Щёлково
59	50:14:0000000:150075	Городской округ Щёлково
60	50:14:0000000:150093	Городской округ Щёлково
61	50:14:0000000:150098	Городской округ Щёлково
62	50:14:0000000:151465	Городской округ Щёлково
63	50:14:0000000:152127	Городской округ Щёлково
64	50:14:0000000:152128	Городской округ Щёлково
65	50:14:0000000:152738	Городской округ Щёлково
66	50:14:0000000:153119	Городской округ Щёлково
67	50:14:0000000:153124	Городской округ Щёлково
68	50:14:0000000:153334	Городской округ Щёлково
69	50:14:0000000:153701	Городской округ Щёлково
70	50:14:0000000:154662	Городской округ Щёлково
71	50:14:0000000:160	Городской округ Щёлково
72	50:14:0000000:395	Городской округ Щёлково
73	50:14:0030406:116	Городской округ Щёлково
74	50:14:0030406:117	Городской округ Щёлково
75	50:14:0030406:118	Городской округ Щёлково
76	50:14:0030406:123	Городской округ Щёлково
77	50:14:0030406:124	Городской округ Щёлково
78	50:14:0030406:148	Городской округ Щёлково
79	50:14:0030406:160	Городской округ Щёлково
80	50:14:0030406:1609	Городской округ Щёлково
81	50:14:0030406:1621	Городской округ Щёлково
82	50:14:0030406:1676	Городской округ Щёлково
83	50:14:0030406:1677	Городской округ Щёлково
84	50:14:0030406:1693	Городской округ Щёлково
85	50:14:0030406:1761	Городской округ Щёлково
86	50:14:0030406:181	Городской округ Щёлково
87	50:14:0030406:414	Городской округ Щёлково

88	50:14:0030406:415	Городской округ Щёлково
89	50:14:0030406:416	Городской округ Щёлково
90	50:14:0030406:619	Городской округ Щёлково
91	50:14:0030406:634	Городской округ Щёлково
92	50:14:0030406:645	Городской округ Щёлково
93	50:14:0030406:680	Городской округ Щёлково
94	50:14:0030406:73	Городской округ Щёлково
95	50:14:0030440:260	Городской округ Щёлково
96	50:14:0030440:261	Городской округ Щёлково
97	50:14:0030440:262	Городской округ Щёлково
98	50:14:0030440:263	Городской округ Щёлково
99	50:14:0030440:264	Городской округ Щёлково
100	50:14:0030440:265	Городской округ Щёлково
101	50:14:0030440:266	Городской округ Щёлково
102	50:14:0030440:267	Городской округ Щёлково
103	50:14:0030440:268	Городской округ Щёлково
104	50:14:0030440:269	Городской округ Щёлково
105	50:14:0030440:270	Городской округ Щёлково
106	50:14:0030440:271	Городской округ Щёлково
107	50:14:0030440:272	Городской округ Щёлково
108	50:14:0030440:273	Городской округ Щёлково
109	50:14:0030440:274	Городской округ Щёлково
110	50:14:0030440:275	Городской округ Щёлково
111	50:14:0030440:276	Городской округ Щёлково
112	50:14:0030440:277	Городской округ Щёлково
113	50:14:0030440:278	Городской округ Щёлково
114	50:14:0030440:279	Городской округ Щёлково
115	50:14:0030440:280	Городской округ Щёлково
116	50:14:0030440:281	Городской округ Щёлково
117	50:14:0030440:282	Городской округ Щёлково
118	50:14:0030440:283	Городской округ Щёлково

119	50:14:0030440:284	Городской округ Щёлково
120	50:14:0030440:285	Городской округ Щёлково
121	50:14:0030440:286	Городской округ Щёлково
122	50:14:0030440:287	Городской округ Щёлково
123	50:14:0030440:288	Городской округ Щёлково
124	50:14:0030440:289	Городской округ Щёлково
125	50:14:0030440:290	Городской округ Щёлково
126	50:14:0030440:291	Городской округ Щёлково
127	50:14:0030440:292	Городской округ Щёлково
128	50:14:0030440:293	Городской округ Щёлково
129	50:14:0030440:294	Городской округ Щёлково
130	50:14:0030440:295	Городской округ Щёлково
131	50:14:0030440:296	Городской округ Щёлково
132	50:14:0030440:297	Городской округ Щёлково
133	50:14:0030440:298	Городской округ Щёлково
134	50:14:0030440:299	Городской округ Щёлково
135	50:14:0030440:300	Городской округ Щёлково
136	50:14:0030440:301	Городской округ Щёлково
137	50:14:0030440:302	Городской округ Щёлково
138	50:14:0030440:303	Городской округ Щёлково
139	50:14:0030440:305	Городской округ Щёлково
140	50:14:0030440:306	Городской округ Щёлково
141	50:14:0030440:307	Городской округ Щёлково
142	50:14:0030440:308	Городской округ Щёлково
143	50:14:0030440:309	Городской округ Щёлково
144	50:14:0030440:310	Городской округ Щёлково
145	50:14:0030440:311	Городской округ Щёлково
146	50:14:0030440:312	Городской округ Щёлково
147	50:14:0030440:313	Городской округ Щёлково
148	50:14:0030440:314	Городской округ Щёлково
149	50:14:0030440:316	Городской округ Щёлково

150	50:14:0030440:317	Городской округ Щёлково
151	50:14:0030440:318	Городской округ Щёлково
152	50:14:0030440:319	Городской округ Щёлково
153	50:14:0030440:320	Городской округ Щёлково
154	50:14:0030440:321	Городской округ Щёлково
155	50:14:0030440:322	Городской округ Щёлково
156	50:14:0030440:323	Городской округ Щёлково
157	50:14:0030440:324	Городской округ Щёлково
158	50:14:0030440:325	Городской округ Щёлково
159	50:14:0030440:326	Городской округ Щёлково
160	50:14:0030440:327	Городской округ Щёлково
161	50:14:0030440:328	Городской округ Щёлково
162	50:14:0030440:329	Городской округ Щёлково
163	50:14:0030440:330	Городской округ Щёлково
164	50:14:0030440:331	Городской округ Щёлково
165	50:14:0030440:332	Городской округ Щёлково
166	50:14:0030440:333	Городской округ Щёлково
167	50:14:0030440:334	Городской округ Щёлково
168	50:14:0030440:335	Городской округ Щёлково
169	50:14:0030440:336	Городской округ Щёлково
170	50:14:0030440:337	Городской округ Щёлково
171	50:14:0030440:338	Городской округ Щёлково
172	50:14:0030440:339	Городской округ Щёлково
173	50:14:0030440:340	Городской округ Щёлково
174	50:14:0030440:341	Городской округ Щёлково
175	50:14:0030440:342	Городской округ Щёлково
176	50:14:0030440:343	Городской округ Щёлково
177	50:14:0030440:344	Городской округ Щёлково
178	50:14:0030440:345	Городской округ Щёлково
179	50:14:0030440:346	Городской округ Щёлково
180	50:14:0030440:347	Городской округ Щёлково

181	50:14:0030440:348	Городской округ Щёлково
182	50:14:0030440:349	Городской округ Щёлково
183	50:14:0030440:350	Городской округ Щёлково
184	50:14:0030440:351	Городской округ Щёлково
185	50:14:0030440:368	Городской округ Щёлково
186	50:14:0030440:407	Городской округ Щёлково
187	50:14:0030440:411	Городской округ Щёлково
188	50:14:0030440:412	Городской округ Щёлково
189	50:14:0030440:433	Городской округ Щёлково
190	50:14:0030440:435	Городской округ Щёлково
191	50:14:0030445:387	Городской округ Щёлково
192	50:14:0030447:104	Городской округ Щёлково
193	50:14:0030447:107	Городской округ Щёлково
194	50:14:0030447:109	Городской округ Щёлково
195	50:14:0030447:113	Городской округ Щёлково
196	50:14:0030447:114	Городской округ Щёлково
197	50:14:0030447:131	Городской округ Щёлково
198	50:14:0030447:136	Городской округ Щёлково
199	50:14:0030447:139	Городской округ Щёлково
200	50:14:0030447:140	Городской округ Щёлково
201	50:14:0030447:141	Городской округ Щёлково
202	50:14:0030447:147	Городской округ Щёлково
203	50:14:0030447:149	Городской округ Щёлково
204	50:14:0030447:151	Городской округ Щёлково
205	50:14:0030447:154	Городской округ Щёлково
206	50:14:0030447:160	Городской округ Щёлково
207	50:14:0030447:162	Городской округ Щёлково
208	50:14:0030447:163	Городской округ Щёлково
209	50:14:0030447:164	Городской округ Щёлково
210	50:14:0030447:165	Городской округ Щёлково
211	50:14:0030447:167	Городской округ Щёлково

212	50:14:0030447:168	Городской округ Щёлково
213	50:14:0030447:169	Городской округ Щёлково
214	50:14:0030447:170	Городской округ Щёлково
215	50:14:0030447:172	Городской округ Щёлково
216	50:14:0030447:174	Городской округ Щёлково
217	50:14:0030447:176	Городской округ Щёлково
218	50:14:0030447:180	Городской округ Щёлково
219	50:14:0030447:181	Городской округ Щёлково
220	50:14:0030447:182	Городской округ Щёлково
221	50:14:0030447:183	Городской округ Щёлково
222	50:14:0030447:248	Городской округ Щёлково
223	50:14:0030447:250	Городской округ Щёлково
224	50:14:0030447:255	Городской округ Щёлково
225	50:14:0030447:260	Городской округ Щёлково
226	50:14:0030447:261	Городской округ Щёлково
227	50:14:0030447:265	Городской округ Щёлково
228	50:14:0030447:268	Городской округ Щёлково
229	50:14:0030447:270	Городской округ Щёлково
230	50:14:0030447:271	Городской округ Щёлково
231	50:14:0030447:273	Городской округ Щёлково
232	50:14:0030447:301	Городской округ Щёлково
233	50:14:0030447:324	Городской округ Щёлково
234	50:14:0030447:338	Городской округ Щёлково
235	50:14:0030447:343	Городской округ Щёлково
236	50:14:0030447:350	Городской округ Щёлково
237	50:14:0030447:80	Городской округ Щёлково
238	50:14:0030449:1	Городской округ Щёлково
239	50:14:0030449:25	Городской округ Щёлково
240	50:14:0030449:33	Городской округ Щёлково
241	50:14:0030449:39	Городской округ Щёлково
242	50:14:0030449:45	Городской округ Щёлково

243	50:14:0030449:48	Городской округ Щёлково
244	50:14:0030449:50	Городской округ Щёлково
245	50:14:0030449:57	Городской округ Щёлково
246	50:14:0030449:63	Городской округ Щёлково
247	50:14:0030449:65	Городской округ Щёлково
248	50:14:0030449:689	Городской округ Щёлково
249	50:14:0030449:715	Городской округ Щёлково
250	50:14:0030449:76	Городской округ Щёлково
251	50:14:0030449:77	Городской округ Щёлково
252	50:14:0030449:79	Городской округ Щёлково
253	50:14:0030449:790	Городской округ Щёлково
254	50:14:0030449:801	Городской округ Щёлково
255	50:14:0030449:858	Городской округ Щёлково
256	50:14:0030449:862	Городской округ Щёлково
257	50:14:0030449:864	Городской округ Щёлково
258	50:14:0030449:919	Городской округ Щёлково
259	50:14:0030449:922	Городской округ Щёлково
260	50:14:0030449:925	Городской округ Щёлково
261	50:14:0030449:932	Городской округ Щёлково
262	50:14:0030449:936	Городской округ Щёлково
263	50:14:0030449:937	Городской округ Щёлково
264	50:14:0030449:939	Городской округ Щёлково
265	50:14:0030449:950	Городской округ Щёлково
266	50:14:0030449:952	Городской округ Щёлково
267	50:14:0030449:953	Городской округ Щёлково
268	50:14:0040102:10	Городской округ Щёлково
269	50:14:0040102:53	Городской округ Щёлково
270	50:14:0040102:68	Городской округ Щёлково
271	50:14:0040102:69	Городской округ Щёлково
272	50:14:0040102:70	Городской округ Щёлково
273	50:14:0040102:73	Городской округ Щёлково

274	50:14:0040102:8	Городской округ Щёлково
275	50:14:0040102:95	Городской округ Щёлково
276	50:14:0040102:96	Городской округ Щёлково
277	50:14:0040107:135	Городской округ Щёлково
278	50:14:0040107:136	Городской округ Щёлково
279	50:14:0040107:139	Городской округ Щёлково
280	50:14:0040107:140	Городской округ Щёлково
281	50:14:0040107:146	Городской округ Щёлково
282	50:14:0040107:147	Городской округ Щёлково
283	50:14:0040107:149	Городской округ Щёлково
284	50:14:0040107:166	Городской округ Щёлково
285	50:14:0040107:175	Городской округ Щёлково
286	50:14:0040107:218	Городской округ Щёлково
287	50:14:0040107:269	Городской округ Щёлково
288	50:14:0040107:270	Городской округ Щёлково
289	50:14:0040107:271	Городской округ Щёлково
290	50:14:0040107:276	Городской округ Щёлково
291	50:14:0040107:277	Городской округ Щёлково
292	50:14:0040107:279	Городской округ Щёлково
293	50:14:0040107:280	Городской округ Щёлково
294	50:14:0040107:282	Городской округ Щёлково
295	50:14:0040107:283	Городской округ Щёлково
296	50:14:0040107:286	Городской округ Щёлково
297	50:14:0040107:292	Городской округ Щёлково
298	50:14:0040107:293	Городской округ Щёлково
299	50:14:0040107:298	Городской округ Щёлково
300	50:14:0040107:299	Городской округ Щёлково
301	50:14:0040107:305	Городской округ Щёлково
302	50:14:0040107:307	Городской округ Щёлково
303	50:14:0040107:373	Городской округ Щёлково
304	50:14:0040107:379	Городской округ Щёлково

305	50:14:0040107:381	Городской округ Щёлково
306	50:14:0040107:397	Городской округ Щёлково
307	50:14:0040107:676	Городской округ Щёлково
308	50:14:0040107:756	Городской округ Щёлково
309	50:14:0040107:757	Городской округ Щёлково
310	50:14:0040107:830	Городской округ Щёлково
311	50:14:0040107:89	Городской округ Щёлково
312	50:14:0040107:90	Городской округ Щёлково
313	50:14:0040116:1456	Городской округ Щёлково
314	50:14:0040116:1457	Городской округ Щёлково
315	50:14:0040116:203	Городской округ Щёлково
316	50:14:0040116:2167	Городской округ Щёлково
317	50:14:0040116:2629	Городской округ Щёлково
318	50:14:0040116:607	Городской округ Щёлково
319	50:14:0040116:63	Городской округ Щёлково
320	50:14:0040117:1544	Городской округ Щёлково
321	50:14:0040117:1545	Городской округ Щёлково
322	50:14:0040117:1546	Городской округ Щёлково
323	50:14:0040117:1547	Городской округ Щёлково
324	50:14:0040117:1548	Городской округ Щёлково
325	50:14:0040117:1549	Городской округ Щёлково
326	50:14:0040117:1550	Городской округ Щёлково
327	50:14:0040117:1551	Городской округ Щёлково
328	50:14:0040117:1552	Городской округ Щёлково
329	50:14:0040117:1553	Городской округ Щёлково
330	50:14:0040117:1554	Городской округ Щёлково
331	50:14:0040117:1555	Городской округ Щёлково
332	50:14:0040117:1556	Городской округ Щёлково
333	50:14:0040117:1557	Городской округ Щёлково
334	50:14:0040117:1558	Городской округ Щёлково
335	50:14:0040117:1559	Городской округ Щёлково

336	50:14:0040117:156	Городской округ Щёлково
337	50:14:0040117:1560	Городской округ Щёлково
338	50:14:0040117:1561	Городской округ Щёлково
339	50:14:0040117:1562	Городской округ Щёлково
340	50:14:0040117:1565	Городской округ Щёлково
341	50:14:0040117:1572	Городской округ Щёлково
342	50:14:0040117:1573	Городской округ Щёлково
343	50:14:0040117:1592	Городской округ Щёлково
344	50:14:0040117:1600	Городской округ Щёлково
345	50:14:0040117:1601	Городской округ Щёлково
346	50:14:0040117:1604	Городской округ Щёлково
347	50:14:0040117:1799	Городской округ Щёлково
348	50:14:0040117:181	Городской округ Щёлково
349	50:14:0040117:1886	Городской округ Щёлково
350	50:14:0040117:190	Городской округ Щёлково
351	50:14:0040117:191	Городской округ Щёлково
352	50:14:0040117:214	Городской округ Щёлково
353	50:14:0040117:222	Городской округ Щёлково
354	50:14:0040117:224	Городской округ Щёлково
355	50:14:0040117:227	Городской округ Щёлково
356	50:14:0040117:228	Городской округ Щёлково
357	50:14:0040117:234	Городской округ Щёлково
358	50:14:0040117:254	Городской округ Щёлково
359	50:14:0040117:259	Городской округ Щёлково
360	50:14:0040117:270	Городской округ Щёлково
361	50:14:0040117:278	Городской округ Щёлково
362	50:14:0040117:281	Городской округ Щёлково
363	50:14:0040117:291	Городской округ Щёлково
364	50:14:0040117:292	Городской округ Щёлково
365	50:14:0040117:331	Городской округ Щёлково
366	50:14:0040117:333	Городской округ Щёлково

367	50:14:0040117:337	Городской округ Щёлково
368	50:14:0040117:357	Городской округ Щёлково
369	50:14:0040117:375	Городской округ Щёлково
370	50:14:0040117:59	Городской округ Щёлково
371	50:14:0040117:62	Городской округ Щёлково
372	50:14:0040117:63	Городской округ Щёлково
373	50:14:0040117:64	Городской округ Щёлково
374	50:14:0040117:765	Городской округ Щёлково
375	50:14:0040125:588	Городской округ Щёлково
376	50:14:0040133:1	Городской округ Щёлково
377	50:14:0040133:2	Городской округ Щёлково
378	50:14:0040133:24	Городской округ Щёлково
379	50:14:0050102:348	Городской округ Щёлково
380	50:14:0050102:4188	Городской округ Щёлково
381	50:14:0050102:4189	Городской округ Щёлково
382	50:14:0050102:4190	Городской округ Щёлково
383	50:14:0050102:4191	Городской округ Щёлково
384	50:14:0050102:4193	Городской округ Щёлково
385	50:14:0050102:4557	Городской округ Щёлково
386	50:14:0050102:4559	Городской округ Щёлково
387	50:14:0050102:4621	Городской округ Щёлково
388	50:14:0050102:63	Городской округ Щёлково
389	50:14:0050279:128	Городской округ Щёлково
390	50:14:0050279:145	Городской округ Щёлково
391	50:14:0050279:2	Городской округ Щёлково
392	50:14:0050280:12	Городской округ Щёлково
393	50:14:0050280:838	Городской округ Щёлково
394	50:14:0050280:839	Городской округ Щёлково
395	50:14:0050428:240	Городской округ Щёлково
396	50:14:0050428:314	Городской округ Щёлково
397	50:14:0050428:315	Городской округ Щёлково

398	50:14:0050428:863	Городской округ Щёлково
399	50:14:0050429:230	Городской округ Щёлково
400	50:14:0050429:37	Городской округ Щёлково
401	50:14:0050429:96	Городской округ Щёлково
402	50:14:0050701:24	Городской округ Щёлково
403	50:14:0050701:31	Городской округ Щёлково
404	50:14:0050701:32	Городской округ Щёлково
405	50:14:0050701:33	Городской округ Щёлково
406	50:14:0050701:37	Городской округ Щёлково
407	50:14:0050701:38	Городской округ Щёлково
408	50:14:0050701:40	Городской округ Щёлково
409	50:14:0050701:56	Городской округ Щёлково
410	50:14:0050701:81	Городской округ Щёлково
411	50:14:0050702:12	Городской округ Щёлково
412	50:14:0050702:369	Городской округ Щёлково
413	50:14:0050702:370	Городской округ Щёлково
414	50:14:0050702:381	Городской округ Щёлково
415	50:14:0050702:382	Городской округ Щёлково
416	50:14:0050702:40	Городской округ Щёлково
417	50:14:0050702:54	Городской округ Щёлково
418	50:14:0050702:8	Городской округ Щёлково
419	50:14:0070234:63	Городской округ Щёлково
420	50:14:0070236:35	Городской округ Щёлково
421	50:14:0070236:36	Городской округ Щёлково
422	50:14:0070236:76	Городской округ Щёлково
423	50:14:0070236:85	Городской округ Щёлково
424	50:14:0070236:89	Городской округ Щёлково
425	50:14:0070236:91	Городской округ Щёлково
426	50:14:0070236:97	Городской округ Щёлково
427	50:14:0070236:98	Городской округ Щёлково
428	50:14:0070237:12	Городской округ Щёлково

429	50:14:0070237:143	Городской округ Щёлково
430	50:14:0070237:151	Городской округ Щёлково
431	50:14:0070237:152	Городской округ Щёлково
432	50:14:0070237:153	Городской округ Щёлково
433	50:14:0070237:175	Городской округ Щёлково
434	50:14:0070237:182	Городской округ Щёлково
435	50:14:0070237:184	Городской округ Щёлково
436	50:14:0070237:185	Городской округ Щёлково
437	50:14:0070237:186	Городской округ Щёлково
438	50:14:0070237:20	Городской округ Щёлково
439	50:14:0070237:26	Городской округ Щёлково
440	50:14:0070237:30	Городской округ Щёлково
441	50:14:0070237:38	Городской округ Щёлково
442	50:14:0070237:39	Городской округ Щёлково
443	50:14:0070237:42	Городской округ Щёлково
444	50:14:0070237:43	Городской округ Щёлково
445	50:14:0070237:63	Городской округ Щёлково
446	50:14:0070237:64	Городской округ Щёлково
447	50:14:0070237:65	Городской округ Щёлково
448	50:14:0070237:67	Городской округ Щёлково
449	50:14:0070237:68	Городской округ Щёлково
450	50:14:0070237:69	Городской округ Щёлково
451	50:14:0070237:79	Городской округ Щёлково
452	50:14:0070237:80	Городской округ Щёлково
453	50:14:0070237:83	Городской округ Щёлково
454	50:14:0070237:84	Городской округ Щёлково
455	50:14:0070237:87	Городской округ Щёлково
456	50:14:0070237:91	Городской округ Щёлково
457	50:14:0070237:93	Городской округ Щёлково
458	50:14:0070237:99	Городской округ Щёлково
459	50:14:0070378:21	Городской округ Щёлково

460	50:14:0070378:36	Городской округ Щёлково
461	50:14:0070378:39	Городской округ Щёлково
462	50:14:0070378:40	Городской округ Щёлково
463	50:14:0070378:7	Городской округ Щёлково
464	50:14:0070378:8	Городской округ Щёлково
465	50:14:0070379:100	Городской округ Щёлково
466	50:14:0070379:102	Городской округ Щёлково
467	50:14:0070379:103	Городской округ Щёлково
468	50:14:0070379:12	Городской округ Щёлково
469	50:14:0070379:135	Городской округ Щёлково
470	50:14:0070379:139	Городской округ Щёлково
471	50:14:0070379:140	Городской округ Щёлково
472	50:14:0070379:142	Городской округ Щёлково
473	50:14:0070379:146	Городской округ Щёлково
474	50:14:0070379:150	Городской округ Щёлково
475	50:14:0070379:16	Городской округ Щёлково
476	50:14:0070379:163	Городской округ Щёлково
477	50:14:0070379:17	Городской округ Щёлково
478	50:14:0070379:176	Городской округ Щёлково
479	50:14:0070379:22	Городской округ Щёлково
480	50:14:0070379:25	Городской округ Щёлково
481	50:14:0070379:26	Городской округ Щёлково
482	50:14:0070379:27	Городской округ Щёлково
483	50:14:0070379:29	Городской округ Щёлково
484	50:14:0070379:30	Городской округ Щёлково
485	50:14:0070379:31	Городской округ Щёлково
486	50:14:0070379:33	Городской округ Щёлково
487	50:14:0070379:34	Городской округ Щёлково
488	50:14:0070379:36	Городской округ Щёлково
489	50:14:0070379:37	Городской округ Щёлково
490	50:14:0070379:38	Городской округ Щёлково

491	50:14:0070379:44	Городской округ Щёлково
492	50:14:0070379:489	Городской округ Щёлково
493	50:14:0070379:5	Городской округ Щёлково
494	50:14:0070379:50	Городской округ Щёлково
495	50:14:0070379:51	Городской округ Щёлково
496	50:14:0070379:54	Городской округ Щёлково
497	50:14:0070379:55	Городской округ Щёлково
498	50:14:0070379:56	Городской округ Щёлково
499	50:14:0070379:57	Городской округ Щёлково
500	50:14:0070379:58	Городской округ Щёлково
501	50:14:0070379:59	Городской округ Щёлково
502	50:14:0070379:60	Городской округ Щёлково
503	50:14:0070379:61	Городской округ Щёлково
504	50:14:0070379:62	Городской округ Щёлково
505	50:14:0070379:63	Городской округ Щёлково
506	50:14:0070379:64	Городской округ Щёлково
507	50:14:0070379:65	Городской округ Щёлково
508	50:14:0070379:66	Городской округ Щёлково
509	50:14:0070379:67	Городской округ Щёлково
510	50:14:0070379:68	Городской округ Щёлково
511	50:14:0070379:69	Городской округ Щёлково
512	50:14:0070379:72	Городской округ Щёлково
513	50:14:0070379:77	Городской округ Щёлково
514	50:14:0070379:78	Городской округ Щёлково
515	50:14:0070379:79	Городской округ Щёлково
516	50:14:0070379:80	Городской округ Щёлково
517	50:14:0070379:85	Городской округ Щёлково
518	50:14:0070379:88	Городской округ Щёлково
519	50:14:0070379:89	Городской округ Щёлково
520	50:14:0070379:93	Городской округ Щёлково
521	50:14:0070379:96	Городской округ Щёлково

522	50:14:0070379:98	Городской округ Щёлково
523	50:14:0070379:99	Городской округ Щёлково
524	50:15:0000000:140	Городской округ Балашиха
525	50:15:0000000:148263	Городской округ Балашиха
526	50:15:0000000:150018	Городской округ Балашиха
527	50:15:0000000:227	Городской округ Балашиха
528	50:15:0040202:293	Городской округ Балашиха
529	50:15:0040401:1479	Городской округ Балашиха
530	50:15:0040401:256	Городской округ Балашиха
531	50:15:0040401:606	Городской округ Балашиха
532	50:15:0040402:10	Городской округ Балашиха
533	50:15:0040403:102	Городской округ Балашиха
534	50:15:0040403:103	Городской округ Балашиха
535	50:15:0040403:114	Городской округ Балашиха
536	50:15:0040403:115	Городской округ Балашиха
537	50:15:0040403:119	Городской округ Балашиха
538	50:15:0040403:126	Городской округ Балашиха
539	50:15:0040403:127	Городской округ Балашиха
540	50:15:0040403:136	Городской округ Балашиха
541	50:15:0040403:14	Городской округ Балашиха
542	50:15:0040403:147	Городской округ Балашиха
543	50:15:0040403:148	Городской округ Балашиха
544	50:15:0040403:149	Городской округ Балашиха
545	50:15:0040403:155	Городской округ Балашиха
546	50:15:0040403:159	Городской округ Балашиха
547	50:15:0040403:16	Городской округ Балашиха
548	50:15:0040403:163	Городской округ Балашиха
549	50:15:0040403:165	Городской округ Балашиха
550	50:15:0040403:167	Городской округ Балашиха
551	50:15:0040403:19	Городской округ Балашиха
552	50:15:0040403:24	Городской округ Балашиха

553	50:15:0040403:25	Городской округ Балашиха
554	50:15:0040403:27	Городской округ Балашиха
555	50:15:0040403:28	Городской округ Балашиха
556	50:15:0040403:29	Городской округ Балашиха
557	50:15:0040403:291	Городской округ Балашиха
558	50:15:0040403:297	Городской округ Балашиха
559	50:15:0040403:30	Городской округ Балашиха
560	50:15:0040403:330	Городской округ Балашиха
561	50:15:0040403:331	Городской округ Балашиха
562	50:15:0040403:334	Городской округ Балашиха
563	50:15:0040403:335	Городской округ Балашиха
564	50:15:0040403:336	Городской округ Балашиха
565	50:15:0040403:337	Городской округ Балашиха
566	50:15:0040403:353	Городской округ Балашиха
567	50:15:0040403:359	Городской округ Балашиха
568	50:15:0040403:360	Городской округ Балашиха
569	50:15:0040403:37	Городской округ Балашиха
570	50:15:0040403:40	Городской округ Балашиха
571	50:15:0040403:42	Городской округ Балашиха
572	50:15:0040403:47	Городской округ Балашиха
573	50:15:0040403:56	Городской округ Балашиха
574	50:15:0040403:58	Городской округ Балашиха
575	50:15:0040403:60	Городской округ Балашиха
576	50:15:0040403:61	Городской округ Балашиха
577	50:15:0040403:62	Городской округ Балашиха
578	50:15:0040403:689	Городской округ Балашиха
579	50:15:0040403:83	Городской округ Балашиха
580	50:15:0040403:84	Городской округ Балашиха
581	50:15:0040403:91	Городской округ Балашиха
582	50:15:0040404:1	Городской округ Балашиха
583	50:15:0040404:138	Городской округ Балашиха

584	50:15:0040404:140	Городской округ Балашиха
585	50:15:0040404:228	Городской округ Балашиха
586	50:15:0040404:229	Городской округ Балашиха
587	50:15:0040404:236	Городской округ Балашиха
588	50:15:0040404:238	Городской округ Балашиха
589	50:15:0040404:239	Городской округ Балашиха
590	50:15:0040404:24	Городской округ Балашиха
591	50:15:0040404:276	Городской округ Балашиха
592	50:15:0040404:29	Городской округ Балашиха
593	50:15:0040404:62	Городской округ Балашиха
594	50:15:0040404:86	Городской округ Балашиха
595	50:15:0040404:96	Городской округ Балашиха
596	50:15:0040404:98	Городской округ Балашиха
597	50:15:0040405:112	Городской округ Балашиха
598	50:15:0040405:118	Городской округ Балашиха
599	50:15:0040405:119	Городской округ Балашиха
600	50:15:0040405:122	Городской округ Балашиха
601	50:15:0040405:17	Городской округ Балашиха
602	50:15:0040405:18	Городской округ Балашиха
603	50:15:0040405:267	Городской округ Балашиха
604	50:15:0040405:338	Городской округ Балашиха
605	50:15:0040405:339	Городской округ Балашиха
606	50:15:0040405:363	Городской округ Балашиха
607	50:15:0040405:450	Городской округ Балашиха
608	50:15:0040405:484	Городской округ Балашиха
609	50:15:0040405:485	Городской округ Балашиха
610	50:15:0040405:492	Городской округ Балашиха
611	50:15:0040405:652	Городской округ Балашиха
612	50:15:0040405:715	Городской округ Балашиха
613	50:15:0040405:717	Городской округ Балашиха
614	50:15:0040405:718	Городской округ Балашиха

615	50:15:0040405:719	Городской округ Балашиха
616	50:15:0040405:720	Городской округ Балашиха
617	50:15:0040405:84	Городской округ Балашиха
618	50:15:0040405:87	Городской округ Балашиха
619	50:15:0040405:89	Городской округ Балашиха
620	50:15:0040405:90	Городской округ Балашиха
621	50:15:0040406:13	Городской округ Балашиха
622	50:15:0040407:13	Городской округ Балашиха
623	50:15:0040407:26	Городской округ Балашиха
624	50:15:0040407:32	Городской округ Балашиха
625	50:15:0040407:49	Городской округ Балашиха
626	50:15:0040407:53	Городской округ Балашиха
627	50:15:0040407:54	Городской округ Балашиха
628	50:15:0040407:55	Городской округ Балашиха
629	50:15:0040407:56	Городской округ Балашиха
630	50:15:0040407:57	Городской округ Балашиха
631	50:15:0040407:58	Городской округ Балашиха
632	50:15:0040407:59	Городской округ Балашиха
633	50:15:0040407:60	Городской округ Балашиха
634	50:15:0040407:61	Городской округ Балашиха
635	50:15:0040407:62	Городской округ Балашиха
636	50:15:0040407:63	Городской округ Балашиха
637	50:15:0040501:196	Городской округ Балашиха
638	50:15:0040603:37	Городской округ Балашиха
639	50:14:0000000	Городской округ Щёлково
640	50:14:0030406	Городской округ Щёлково
641	50:14:0030440	Городской округ Щёлково
642	50:14:0030446	Городской округ Щёлково
643	50:14:0030447	Городской округ Щёлково
644	50:14:0030449	Городской округ Щёлково
645	50:14:0040101	Городской округ Щёлково

646	50:14:0040102	Городской округ Щёлково
647	50:14:0040107	Городской округ Щёлково
648	50:14:0040116	Городской округ Щёлково
649	50:14:0040117	Городской округ Щёлково
650	50:14:0040125	Городской округ Щёлково
651	50:14:0040133	Городской округ Щёлково
652	50:14:0040136	Городской округ Щёлково
653	50:14:0050102	Городской округ Щёлково
654	50:14:0050279	Городской округ Щёлково
655	50:14:0050280	Городской округ Щёлково
656	50:14:0050428	Городской округ Щёлково
657	50:14:0050429	Городской округ Щёлково
658	50:14:0050701	Городской округ Щёлково
659	50:14:0050702	Городской округ Щёлково
660	50:14:0070234	Городской округ Щёлково
661	50:14:0070236	Городской округ Щёлково
662	50:14:0070237	Городской округ Щёлково
663	50:14:0070378	Городской округ Щёлково
664	50:14:0070379	Городской округ Щёлково
665	50:14:0070401	Городской округ Щёлково
666	50:15:0000000	Городской округ Балашиха
667	50:15:0040403	Городской округ Балашиха
668	50:15:0040404	Городской округ Балашиха
669	50:15:0040405	Городской округ Балашиха
670	50:15:0040406	Городской округ Балашиха
671	50:15:0040407	Городской округ Балашиха
672	50:15:0040603	Городской округ Балашиха
673	50:15:0040901	Городской округ Балашиха
674	50:15:0602103	Городской округ Балашиха
675	50:45:0041001	Городской округ Королев

50:14:0000000
50:14:0030406
50:14:0030440
50:14:0030445
50:14:0030446
50:14:0030447
50:14:0030449
50:14:0040101
50:14:0040102
50:14:0040107
50:14:0040116
50:14:0040117
50:14:0040125
50:14:0040133
50:14:0040136
50:14:0050102
50:14:0050279
50:14:0050280
50:14:0050428
50:14:0050429
50:14:0050701
50:14:0050702
50:14:0070234
50:14:0070236
50:14:0070237
50:14:0070378
50:14:0070379
50:14:0070401
50:15:0000000
50:15:0040202
50:15:0040401
50:15:0040403
50:15:0040404
50:15:0040405
50:15:0040406
50:15:0040407
50:15:0040603
50:15:0040901
50:15:0602103
50:45:0041001

ОПИСАНИЕ МЕСТОПОЛОЖЕНИЯ ГРАНИЦ

Публичный сервитут в целях размещения существующего объекта электросетевого хозяйства
 "Линия электропередачи 110 кВ "Трубино-Алмазово"

(наименование объекта, местоположение границ которого описано (далее - объект))

Раздел 1

Сведения об объекте

№ п/п	Характеристики объекта	Описание характеристик
1	2	3
1.	Местоположение объекта	Московская область, городской округ Щёлково, городской округ Королёв, городской округ Балашиха
2.	Площадь объекта +/- величина погрешности определения площади (P +/- Дельта P)	799207 +/- 313 м ²
3.	Иные характеристики объекта	Публичный сервитут в целях размещения существующего объекта электросетевого хозяйства "Линия электропередачи 110 кВ "Трубино-Алмазово" сроком действия 49 лет в интересах Публичного акционерного общества «Россети Московский регион»

Раздел 2

Сведения о местоположении границ объекта

1. Система координат МСК-50, зона 1

2. Сведения о характерных точках границ объекта

Обозначение характерных точек границ	Координаты, м		Метод определения координат характерной точки	Средняя квадратическая погрешность положения характерной точки (Mt), м	Описание обозначения точки на местности (при наличии)
	X	Y			
1	2	3	4	5	6
-	-	-	-	-	-

3. Сведения о характерных точках части (частей) границы объекта

Обозначение характерных точек части границы	Координаты, м		Метод определения координат характерной точки	Средняя квадратическая погрешность положения характерной точки (Mt), м	Описание обозначения точки на местности (при наличии)
	X	Y			
1	2	3	4	5	6
Часть 1					
1	496416.41	1405295.50	Аналитический метод	0.10	-
2	496454.40	1405308.10	Аналитический метод	0.10	-
3	496384.80	1405518.10	Аналитический метод	0.10	-
4	496320.40	1405709.80	Аналитический метод	0.10	-
5	496245.30	1405932.10	Аналитический метод	0.10	-
6	496174.40	1406147.60	Аналитический метод	0.10	-
7	496101.90	1406364.10	Аналитический метод	0.10	-
8	496031.60	1406572.70	Аналитический метод	0.10	-
9	495832.40	1406569.00	Аналитический метод	0.10	-
10	495661.60	1406566.00	Аналитический метод	0.10	-
11	495553.40	1406623.30	Аналитический метод	0.10	-
12	495385.50	1406617.20	Аналитический метод	0.10	-
13	495248.80	1406613.60	Аналитический метод	0.10	-
14	495099.70	1406611.90	Аналитический метод	0.10	-
15	494933.80	1406606.60	Аналитический метод	0.10	-
16	494786.20	1406603.30	Аналитический метод	0.10	-

3. Сведения о характерных точках части (частей) границы объекта					
Обозначение характерных точек части границы	Координаты, м		Метод определения координат характерной точки	Средняя квадратическая погрешность положения характерной точки (Mt), м	Описание обозначения точки на местности (при наличии)
	X	Y			
1	2	3	4	5	6
17	494743.33	1406601.94	Аналитический метод	0.10	-
18	494748.53	1406562.07	Аналитический метод	0.10	-
19	494787.30	1406563.30	Аналитический метод	0.10	-
20	494934.90	1406566.60	Аналитический метод	0.10	-
21	495100.60	1406571.90	Аналитический метод	0.10	-
22	495249.60	1406573.61	Аналитический метод	0.10	-
23	495386.70	1406577.30	Аналитический метод	0.10	-
24	495544.20	1406582.90	Аналитический метод	0.10	-
25	495652.00	1406525.80	Аналитический метод	0.10	-
26	495833.10	1406529.00	Аналитический метод	0.10	-
27	496003.10	1406532.10	Аналитический метод	0.10	-
28	496063.90	1406351.40	Аналитический метод	0.10	-
29	496136.40	1406135.00	Аналитический метод	0.10	-
30	496207.30	1405919.40	Аналитический метод	0.10	-
31	496282.50	1405697.00	Аналитический метод	0.10	-
32	496346.90	1405505.50	Аналитический метод	0.10	-
1	496416.41	1405295.50	Аналитический метод	0.10	-
Часть 2					
33	494721.56	1406561.22	Аналитический метод	0.10	-
34	494714.88	1406601.04	Аналитический метод	0.10	-
35	494581.20	1406596.80	Аналитический метод	0.10	-
36	494400.50	1406592.20	Аналитический метод	0.10	-
37	494217.50	1406588.80	Аналитический метод	0.10	-
38	494033.30	1406583.90	Аналитический метод	0.10	-
39	493856.80	1406580.40	Аналитический метод	0.10	-
40	493682.10	1406577.00	Аналитический метод	0.10	-

3. Сведения о характерных точках части (частей) границы объекта					
Обозначение характерных точек части границы	Координаты, м		Метод определения координат характерной точки	Средняя квадратическая погрешность положения характерной точки (Mt), м	Описание обозначения точки на местности (при наличии)
	X	Y			
1	2	3	4	5	6
41	493501.30	1406570.50	Аналитический метод	0.10	-
42	493314.90	1406567.20	Аналитический метод	0.10	-
43	493127.00	1406562.00	Аналитический метод	0.10	-
44	492956.50	1406558.90	Аналитический метод	0.10	-
45	492784.10	1406554.60	Аналитический метод	0.10	-
46	492606.40	1406549.60	Аналитический метод	0.10	-
47	492416.50	1406545.41	Аналитический метод	0.10	-
48	492319.50	1406385.50	Аналитический метод	0.10	-
49	492231.30	1406234.70	Аналитический метод	0.10	-
50	492143.10	1406086.80	Аналитический метод	0.10	-
51	492047.60	1405929.50	Аналитический метод	0.10	-
52	491953.30	1405774.80	Аналитический метод	0.10	-
53	491923.00	1405722.92	Аналитический метод	0.10	-
54	491925.54	1405725.54	Аналитический метод	0.10	-
55	491926.35	1405726.28	Аналитический метод	0.10	-
56	491929.55	1405728.93	Аналитический метод	0.10	-
57	491930.23	1405729.44	Аналитический метод	0.10	-
58	491934.66	1405732.51	Аналитический метод	0.10	-
59	491936.57	1405733.54	Аналитический метод	0.10	-
60	491940.05	1405734.96	Аналитический метод	0.10	-
61	491941.64	1405735.46	Аналитический метод	0.10	-
62	491945.24	1405736.26	Аналитический метод	0.10	-
63	491947.10	1405736.50	Аналитический метод	0.10	-
64	491949.93	1405736.58	Аналитический метод	0.10	-
65	491951.67	1405736.49	Аналитический метод	0.10	-
66	491955.86	1405735.88	Аналитический метод	0.10	-

3. Сведения о характерных точках части (частей) границы объекта					
Обозначение характерных точек части границы	Координаты, м		Метод определения координат характерной точки	Средняя квадратическая погрешность положения характерной точки (Mt), м	Описание обозначения точки на местности (при наличии)
	X	Y			
1	2	3	4	5	6
67	491957.93	1405735.35	Аналитический метод	0.10	-
68	491961.55	1405734.01	Аналитический метод	0.10	-
69	491962.96	1405733.35	Аналитический метод	0.10	-
70	491967.80	1405730.64	Аналитический метод	0.10	-
71	491968.54	1405730.18	Аналитический метод	0.10	-
72	491972.16	1405727.72	Аналитический метод	0.10	-
73	491987.70	1405754.30	Аналитический метод	0.10	-
74	492081.80	1405908.70	Аналитический метод	0.10	-
75	492177.40	1406066.10	Аналитический метод	0.10	-
76	492265.80	1406214.30	Аналитический метод	0.10	-
77	492353.90	1406365.00	Аналитический метод	0.10	-
78	492439.40	1406505.90	Аналитический метод	0.10	-
79	492607.40	1406509.60	Аналитический метод	0.10	-
80	492785.10	1406514.60	Аналитический метод	0.10	-
81	492957.40	1406518.90	Аналитический метод	0.10	-
82	493127.90	1406522.00	Аналитический метод	0.10	-
83	493315.80	1406527.20	Аналитический метод	0.10	-
84	493502.30	1406530.50	Аналитический метод	0.10	-
85	493683.20	1406537.00	Аналитический метод	0.10	-
86	493857.60	1406540.40	Аналитический метод	0.10	-
87	494034.20	1406543.90	Аналитический метод	0.10	-
88	494218.40	1406548.80	Аналитический метод	0.10	-
89	494401.40	1406552.20	Аналитический метод	0.10	-
90	494582.30	1406556.80	Аналитический метод	0.10	-
33	494721.56	1406561.22	Аналитический метод	0.10	-
Часть 3					

3. Сведения о характерных точках части (частей) границы объекта					
Обозначение характерных точек части границы	Координаты, м		Метод определения координат характерной точки	Средняя квадратическая погрешность положения характерной точки (Mt), м	Описание обозначения точки на местности (при наличии)
	X	Y			
1	2	3	4	5	6
91	491962.03	1405710.40	Аналитический метод	0.10	-
92	491957.62	1405713.41	Аналитический метод	0.10	-
93	491953.84	1405715.53	Аналитический метод	0.10	-
94	491951.95	1405716.24	Аналитический метод	0.10	-
95	491949.68	1405716.56	Аналитический метод	0.10	-
96	491948.68	1405716.53	Аналитический метод	0.10	-
97	491946.83	1405716.11	Аналитический метод	0.10	-
98	491945.14	1405715.42	Аналитический метод	0.10	-
99	491941.96	1405713.23	Аналитический метод	0.10	-
100	491939.50	1405711.20	Аналитический метод	0.10	-
101	491937.62	1405709.27	Аналитический метод	0.10	-
102	491933.41	1405703.98	Аналитический метод	0.10	-
103	491921.24	1405686.46	Аналитический метод	0.10	-
104	491910.29	1405670.59	Аналитический метод	0.10	-
105	491905.77	1405663.86	Аналитический метод	0.10	-
106	491892.74	1405671.13	Аналитический метод	0.10	-
107	491890.76	1405667.73	Аналитический метод	0.10	-
108	491903.54	1405660.55	Аналитический метод	0.10	-
109	491893.45	1405645.71	Аналитический метод	0.10	-
110	491882.34	1405653.32	Аналитический метод	0.10	-
111	491881.33	1405651.59	Аналитический метод	0.10	-
112	491892.31	1405644.05	Аналитический метод	0.10	-
113	491889.33	1405639.69	Аналитический метод	0.10	-
114	491889.17	1405639.47	Аналитический метод	0.10	-
115	491883.38	1405631.49	Аналитический метод	0.10	-
116	491882.90	1405630.87	Аналитический метод	0.10	-

3. Сведения о характерных точках части (частей) границы объекта					
Обозначение характерных точек части границы	Координаты, м		Метод определения координат характерной точки	Средняя квадратическая погрешность положения характерной точки (Mt), м	Описание обозначения точки на местности (при наличии)
	X	Y			
1	2	3	4	5	6
117	491879.91	1405627.37	Аналитический метод	0.10	-
118	491879.06	1405626.49	Аналитический метод	0.10	-
119	491875.40	1405623.15	Аналитический метод	0.10	-
120	491874.66	1405622.53	Аналитический метод	0.10	-
121	491871.98	1405620.51	Аналитический метод	0.10	-
122	491871.21	1405619.98	Аналитический метод	0.10	-
123	491870.93	1405619.81	Аналитический метод	0.10	-
124	491867.24	1405613.47	Аналитический метод	0.10	-
125	491863.58	1405601.75	Аналитический метод	0.10	-
126	491860.93	1405588.54	Аналитический метод	0.10	-
127	491860.34	1405575.21	Аналитический метод	0.10	-
128	491858.92	1405559.82	Аналитический метод	0.10	-
129	491855.51	1405529.73	Аналитический метод	0.10	-
130	491889.10	1405585.60	Аналитический метод	0.10	-
91	491962.03	1405710.40	Аналитический метод	0.10	-
Часть 4					
131	491841.41	1405506.31	Аналитический метод	0.10	-
132	491847.51	1405560.99	Аналитический метод	0.10	-
133	491848.91	1405576.00	Аналитический метод	0.10	-
134	491849.47	1405588.62	Аналитический метод	0.10	-
135	491849.21	1405596.87	Аналитический метод	0.10	-
136	491780.30	1405482.20	Аналитический метод	0.10	-
137	491667.80	1405294.30	Аналитический метод	0.10	-
138	491565.50	1405123.90	Аналитический метод	0.10	-
139	491369.70	1404796.30	Аналитический метод	0.10	-
140	491280.30	1404651.00	Аналитический метод	0.10	-

3. Сведения о характерных точках части (частей) границы объекта					
Обозначение характерных точек части границы	Координаты, м		Метод определения координат характерной точки	Средняя квадратическая погрешность положения характерной точки (Mt), м	Описание обозначения точки на местности (при наличии)
	X	Y			
1	2	3	4	5	6
141	491195.00	1404509.60	Аналитический метод	0.10	-
142	491113.20	1404374.80	Аналитический метод	0.10	-
143	490917.30	1404388.50	Аналитический метод	0.10	-
144	490765.30	1404399.50	Аналитический метод	0.10	-
145	490590.40	1404411.60	Аналитический метод	0.10	-
146	490545.71	1404388.67	Аналитический метод	0.10	-
147	490546.78	1404344.24	Аналитический метод	0.10	-
148	490598.80	1404370.90	Аналитический метод	0.10	-
149	490762.50	1404359.60	Аналитический метод	0.10	-
150	490914.40	1404348.60	Аналитический метод	0.10	-
151	491134.70	1404333.10	Аналитический метод	0.10	-
152	491229.20	1404488.90	Аналитический метод	0.10	-
153	491314.50	1404630.20	Аналитический метод	0.10	-
154	491404.00	1404775.60	Аналитический метод	0.10	-
155	491599.90	1405103.40	Аналитический метод	0.10	-
156	491702.20	1405273.70	Аналитический метод	0.10	-
157	491814.60	1405461.70	Аналитический метод	0.10	-
131	491841.41	1405506.31	Аналитический метод	0.10	-
Часть 5					
158	490534.91	1404338.14	Аналитический метод	0.10	-
159	490534.06	1404382.70	Аналитический метод	0.10	-
160	490398.00	1404312.90	Аналитический метод	0.10	-
161	490343.50	1404282.76	Аналитический метод	0.10	-
162	490357.42	1404244.77	Аналитический метод	0.10	-
163	490416.80	1404277.60	Аналитический метод	0.10	-
158	490534.91	1404338.14	Аналитический метод	0.10	-

3. Сведения о характерных точках части (частей) границы объекта					
Обозначение характерных точек части границы	Координаты, м		Метод определения координат характерной точки	Средняя квадратическая погрешность положения характерной точки (Mt), м	Описание обозначения точки на местности (при наличии)
	X	Y			
1	2	3	4	5	6
Часть 6					
164	490300.66	1404213.40	Аналитический метод	0.10	-
165	490300.33	1404215.16	Аналитический метод	0.10	-
166	490292.71	1404254.69	Аналитический метод	0.10	-
167	490212.40	1404210.30	Аналитический метод	0.10	-
168	489963.90	1404066.00	Аналитический метод	0.10	-
169	489765.50	1403959.60	Аналитический метод	0.10	-
170	489593.40	1403885.50	Аналитический метод	0.10	-
171	489404.70	1403785.90	Аналитический метод	0.10	-
172	489221.60	1403688.60	Аналитический метод	0.10	-
173	489062.20	1403603.80	Аналитический метод	0.10	-
174	488892.50	1403513.70	Аналитический метод	0.10	-
175	488737.40	1403432.10	Аналитический метод	0.10	-
176	488635.50	1403377.88	Аналитический метод	0.10	-
177	488644.99	1403337.62	Аналитический метод	0.10	-
178	488756.10	1403396.70	Аналитический метод	0.10	-
179	488911.20	1403478.30	Аналитический метод	0.10	-
180	489080.90	1403568.50	Аналитический метод	0.10	-
181	489240.40	1403653.30	Аналитический метод	0.10	-
182	489423.40	1403750.50	Аналитический метод	0.10	-
183	489610.70	1403849.40	Аналитический метод	0.10	-
184	489782.89	1403923.60	Аналитический метод	0.10	-
185	489983.40	1404031.10	Аналитический метод	0.10	-
186	490232.10	1404175.50	Аналитический метод	0.10	-
164	490300.66	1404213.40	Аналитический метод	0.10	-
Часть 7					

3. Сведения о характерных точках части (частей) границы объекта					
Обозначение характерных точек части границы	Координаты, м		Метод определения координат характерной точки	Средняя квадратическая погрешность положения характерной точки (Mt), м	Описание обозначения точки на местности (при наличии)
	X	Y			
1	2	3	4	5	6
187	488634.91	1403332.26	Аналитический метод	0.10	-
188	488630.87	1403349.93	Аналитический метод	0.10	-
189	488628.59	1403353.31	Аналитический метод	0.10	-
190	488626.04	1403354.05	Аналитический метод	0.10	-
191	488621.90	1403352.43	Аналитический метод	0.10	-
192	488620.43	1403356.49	Аналитический метод	0.10	-
193	488625.97	1403361.16	Аналитический метод	0.10	-
194	488627.43	1403365.50	Аналитический метод	0.10	-
195	488626.67	1403370.32	Аналитический метод	0.10	-
196	488626.06	1403372.86	Аналитический метод	0.10	-
197	488600.00	1403359.00	Аналитический метод	0.10	-
198	488452.60	1403280.30	Аналитический метод	0.10	-
199	488285.20	1403191.90	Аналитический метод	0.10	-
200	488118.70	1403103.50	Аналитический метод	0.10	-
201	487957.40	1403017.90	Аналитический метод	0.10	-
202	487803.00	1402935.90	Аналитический метод	0.10	-
203	487638.90	1402849.40	Аналитический метод	0.10	-
204	487490.40	1402770.40	Аналитический метод	0.10	-
205	487278.60	1402771.50	Аналитический метод	0.10	-
206	487077.50	1402773.90	Аналитический метод	0.10	-
207	486988.40	1402772.00	Аналитический метод	0.10	-
208	486879.50	1402777.30	Аналитический метод	0.10	-
209	486707.90	1402781.20	Аналитический метод	0.10	-
210	486528.40	1402784.80	Аналитический метод	0.10	-
211	486342.60	1402789.80	Аналитический метод	0.10	-
212	486142.10	1402794.20	Аналитический метод	0.10	-

3. Сведения о характерных точках части (частей) границы объекта					
Обозначение характерных точек части границы	Координаты, м		Метод определения координат характерной точки	Средняя квадратическая погрешность положения характерной точки (Mt), м	Описание обозначения точки на местности (при наличии)
	X	Y			
1	2	3	4	5	6
213	485940.40	1402798.40	Аналитический метод	0.10	-
214	485736.30	1402803.60	Аналитический метод	0.10	-
215	485535.40	1402808.20	Аналитический метод	0.10	-
216	485334.50	1402812.20	Аналитический метод	0.10	-
217	485133.10	1402817.10	Аналитический метод	0.10	-
218	484937.30	1402821.70	Аналитический метод	0.10	-
219	484763.40	1402825.30	Аналитический метод	0.10	-
220	484605.10	1402944.00	Аналитический метод	0.10	-
221	484450.70	1403060.51	Аналитический метод	0.10	-
222	484286.20	1403181.90	Аналитический метод	0.10	-
223	484124.80	1403300.21	Аналитический метод	0.10	-
224	483966.40	1403417.60	Аналитический метод	0.10	-
225	483813.00	1403536.80	Аналитический метод	0.10	-
226	483656.19	1403654.70	Аналитический метод	0.10	-
227	483498.40	1403772.70	Аналитический метод	0.10	-
228	483340.90	1403891.20	Аналитический метод	0.10	-
229	483180.50	1404010.80	Аналитический метод	0.10	-
230	483025.70	1404126.40	Аналитический метод	0.10	-
231	482869.40	1404243.80	Аналитический метод	0.10	-
232	482711.60	1404361.60	Аналитический метод	0.10	-
233	482554.10	1404480.20	Аналитический метод	0.10	-
234	482396.00	1404598.50	Аналитический метод	0.10	-
235	482238.00	1404716.40	Аналитический метод	0.10	-
236	482080.70	1404834.30	Аналитический метод	0.10	-
237	481923.20	1404952.50	Аналитический метод	0.10	-
238	481764.00	1405071.60	Аналитический метод	0.10	-

3. Сведения о характерных точках части (частей) границы объекта

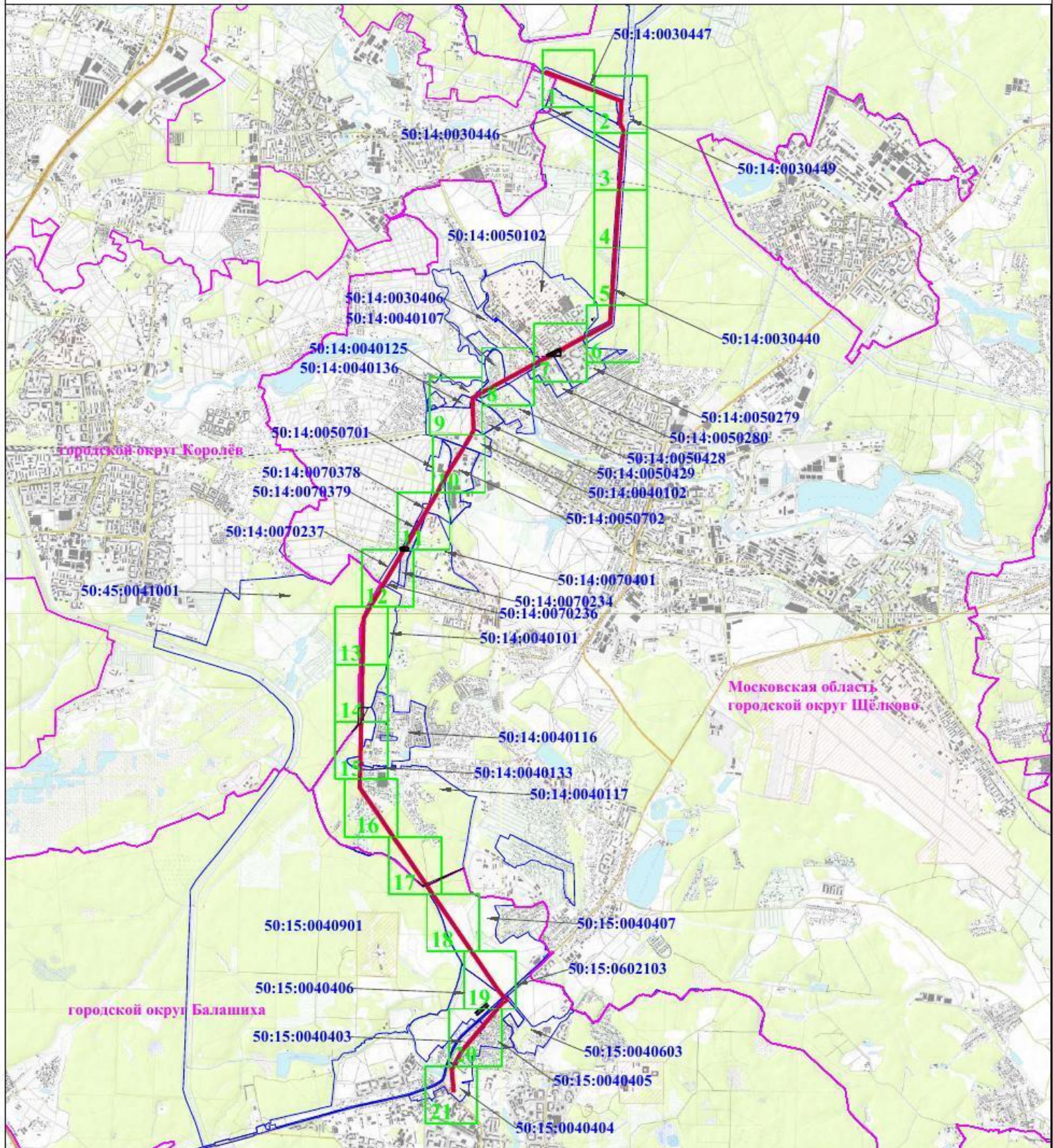
Обозначение характерных точек части границы	Координаты, м		Метод определения координат характерной точки	Средняя квадратическая погрешность положения характерной точки (Mt), м	Описание обозначения точки на местности (при наличии)
	X	Y			
1	2	3	4	5	6
239	481604.20	1405190.60	Аналитический метод	0.10	-
240	481501.54	1405284.43	Аналитический метод	0.10	-
241	481472.94	1405256.35	Аналитический метод	0.10	-
242	481578.70	1405159.70	Аналитический метод	0.10	-
243	481740.10	1405039.60	Аналитический метод	0.10	-
244	481899.20	1404920.51	Аналитический метод	0.10	-
245	482056.70	1404802.30	Аналитический метод	0.10	-
246	482214.00	1404684.30	Аналитический метод	0.10	-
247	482372.10	1404566.50	Аналитический метод	0.10	-
248	482530.10	1404448.20	Аналитический метод	0.10	-
249	482687.60	1404329.60	Аналитический метод	0.10	-
250	482845.50	1404211.80	Аналитический метод	0.10	-
251	483001.70	1404094.40	Аналитический метод	0.10	-
252	483156.60	1403978.70	Аналитический метод	0.10	-
253	483316.90	1403859.20	Аналитический метод	0.10	-
254	483474.40	1403740.70	Аналитический метод	0.10	-
255	483632.20	1403622.70	Аналитический метод	0.10	-
256	483788.70	1403505.00	Аналитический метод	0.10	-
257	483942.20	1403385.80	Аналитический метод	0.10	-
258	484101.10	1403268.00	Аналитический метод	0.10	-
259	484262.50	1403149.70	Аналитический метод	0.10	-
260	484426.70	1403028.40	Аналитический метод	0.10	-
261	484581.10	1402912.00	Аналитический метод	0.10	-
262	484749.70	1402785.60	Аналитический метод	0.10	-
263	484936.40	1402781.70	Аналитический метод	0.10	-
264	485132.10	1402777.10	Аналитический метод	0.10	-

3. Сведения о характерных точках части (частей) границы объекта					
Обозначение характерных точек части границы	Координаты, м		Метод определения координат характерной точки	Средняя квадратическая погрешность положения характерной точки (Mt), м	Описание обозначения точки на местности (при наличии)
	X	Y			
1	2	3	4	5	6
265	485333.60	1402772.20	Аналитический метод	0.10	-
266	485534.60	1402768.20	Аналитический метод	0.10	-
267	485735.30	1402763.60	Аналитический метод	0.10	-
268	485939.50	1402758.40	Аналитический метод	0.10	-
269	486141.20	1402754.20	Аналитический метод	0.10	-
270	486341.70	1402749.80	Аналитический метод	0.10	-
271	486527.50	1402744.80	Аналитический метод	0.10	-
272	486707.00	1402741.20	Аналитический метод	0.10	-
273	486878.10	1402737.30	Аналитический метод	0.10	-
274	486987.80	1402732.00	Аналитический метод	0.10	-
275	487077.70	1402733.90	Аналитический метод	0.10	-
276	487278.30	1402731.50	Аналитический метод	0.10	-
277	487500.30	1402730.40	Аналитический метод	0.10	-
278	487657.60	1402814.10	Аналитический метод	0.10	-
279	487821.70	1402900.50	Аналитический метод	0.10	-
280	487976.20	1402982.60	Аналитический метод	0.10	-
281	488137.40	1403068.10	Аналитический метод	0.10	-
282	488303.90	1403156.60	Аналитический метод	0.10	-
283	488471.30	1403245.00	Аналитический метод	0.10	-
284	488618.80	1403323.70	Аналитический метод	0.10	-
187	488634.91	1403332.26	Аналитический метод	0.10	-
Часть 8					
285	481450.71	1405276.65	Аналитический метод	0.10	-
286	481469.25	1405294.65	Аналитический метод	0.10	-
287	481479.25	1405304.81	Аналитический метод	0.10	-
288	481466.90	1405316.10	Аналитический метод	0.10	-

3. Сведения о характерных точках части (частей) границы объекта

Обозначение характерных точек части границы	Координаты, м		Метод определения координат характерной точки	Средняя квадратическая погрешность положения характерной точки (Mt), м	Описание обозначения точки на местности (при наличии)
	X	Y			
1	2	3	4	5	6
289	481464.40	1405329.20	Аналитический метод	0.10	-
290	481454.60	1405327.30	Аналитический метод	0.10	-
291	481450.40	1405331.20	Аналитический метод	0.10	-
292	481449.00	1405330.20	Аналитический метод	0.10	-
293	481450.00	1405335.40	Аналитический метод	0.10	-
294	481420.20	1405348.20	Аналитический метод	0.10	-
295	481370.40	1405277.60	Аналитический метод	0.10	-
296	481171.30	1405123.00	Аналитический метод	0.10	-
297	480976.90	1404970.30	Аналитический метод	0.10	-
298	480777.30	1404815.70	Аналитический метод	0.10	-
299	480580.40	1404663.20	Аналитический метод	0.10	-
300	480425.20	1404585.11	Аналитический метод	0.10	-
301	480267.80	1404507.90	Аналитический метод	0.10	-
302	479918.00	1404555.60	Аналитический метод	0.10	-
303	479912.60	1404515.90	Аналитический метод	0.10	-
304	480274.50	1404466.60	Аналитический метод	0.10	-
305	480443.00	1404549.30	Аналитический метод	0.10	-
306	480601.90	1404629.20	Аналитический метод	0.10	-
307	480801.80	1404784.10	Аналитический метод	0.10	-
308	481001.60	1404938.70	Аналитический метод	0.10	-
309	481195.90	1405091.50	Аналитический метод	0.10	-
310	481385.60	1405238.70	Аналитический метод	0.10	-
311	481389.90	1405235.70	Аналитический метод	0.10	-
312	481399.30	1405249.00	Аналитический метод	0.10	-
313	481446.50	1405280.50	Аналитический метод	0.10	-
285	481450.71	1405276.65	Аналитический метод	0.10	-

Схема расположения границ публичного сервитута "Линия электропередачи 110 кВ "Трубино-Алмазово"



Масштаб 1:60 000

Условные обозначения:


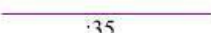
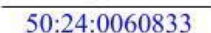




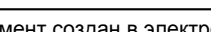
- | | |
|--|---|
|  | - граница публичного сервитута; |
|  | - ось линии электропередачи 110 кВ "Трубино-Алмазово"; |
|  | - граница и номер земельного участка, согласно сведениям ЕГРН; |
|  | - граница и номер кадастрового квартала, согласно сведениям ЕГРН; |
|  | - обозначение и наименование границ муниципальных образований, согласно сведениям ЕГРН; |
|  | - граница охранной зоны линии электропередачи, согласно сведениям ЕГРН; |
|  | - обозначение характерной точки границы публичного сервитута; |
|  | - область и номер выносного листа. |

Схема расположения границ публичного сервитута "Линия электропередачи 110 кВ "Трубино-Алмазово"

Московская область
городской округ Щёлково

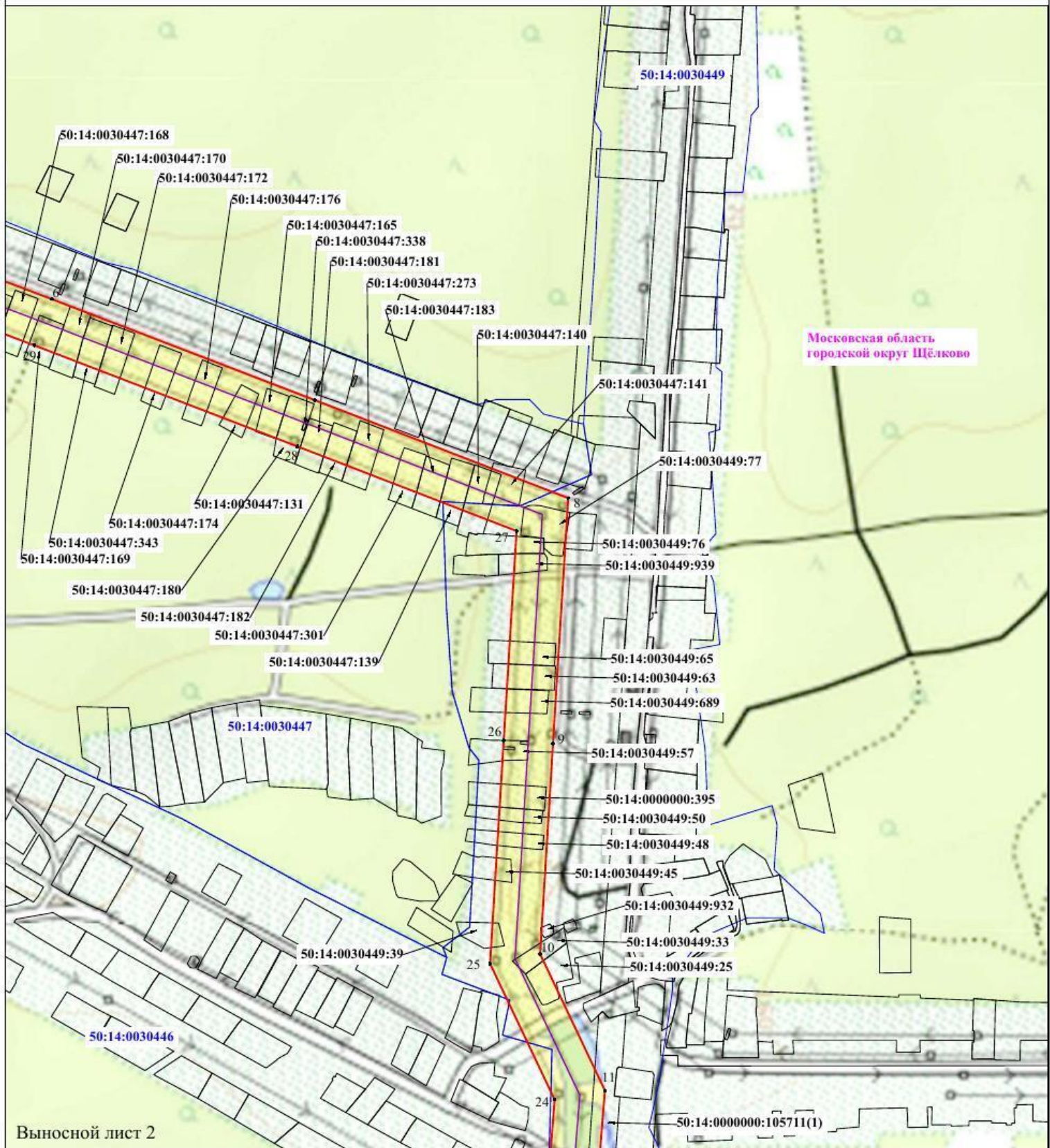


Масштаб 1:3 000

Условные обозначения:

- граница публичного сервитута;
- ось линии электропередачи 110 кВ "Трубино-Алмазово";
- граница и номер земельного участка, согласно сведениям ЕГРН;
- 50:24:0060833 - граница и номер кадастрового квартала, согласно сведениям ЕГРН;
- Московская область - обозначение и наименование границ муниципальных образований, согласно сведениям ЕГРН;
- граница охранной зоны линии электропередачи, согласно сведениям ЕГРН;
- - обозначение характерной точки границы публичного сервитута;
- область и номер выносного листа.

Схема расположения границ публичного сервитута "Линия электропередачи 110 кВ "Трубино-Алмазово"



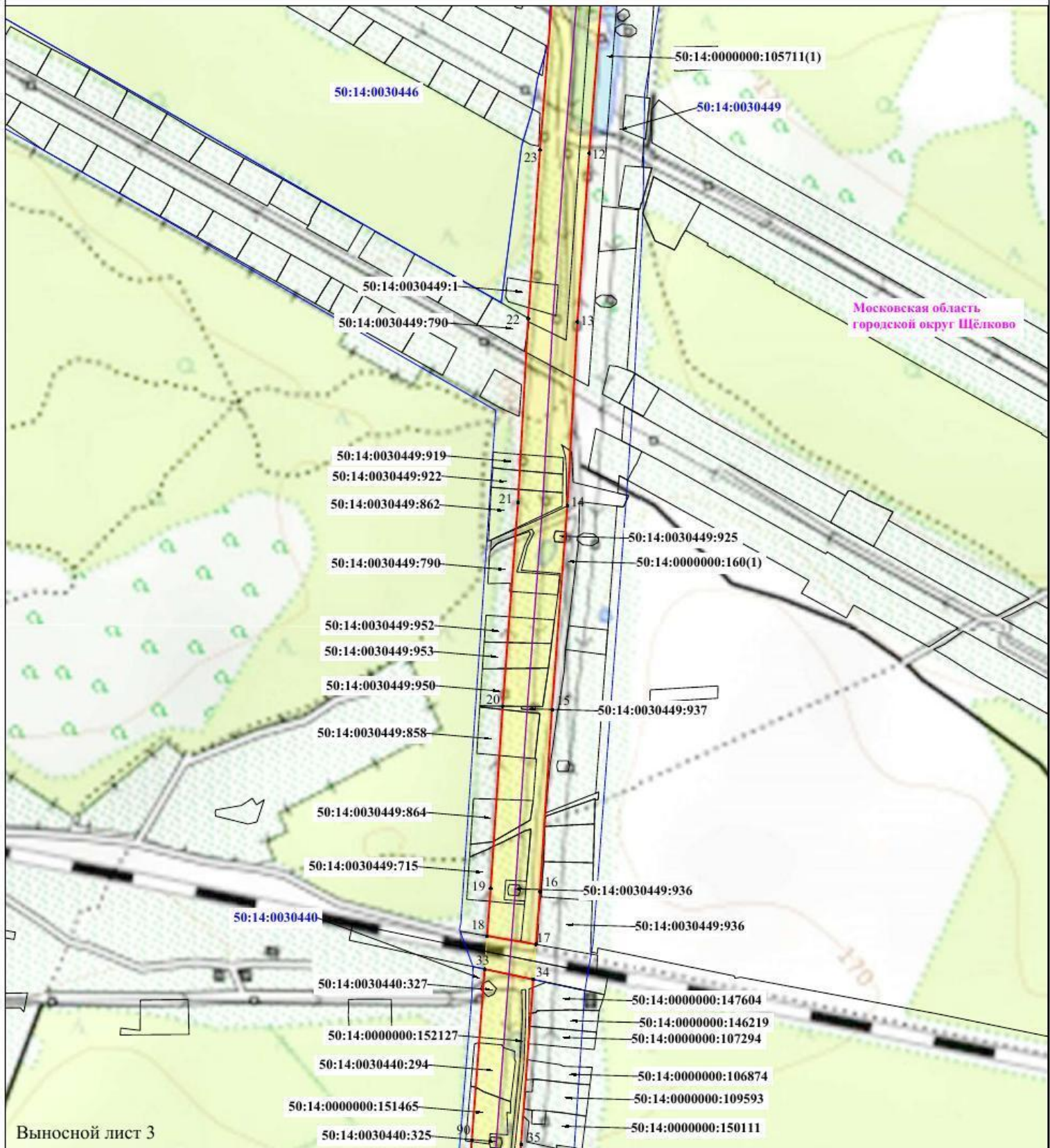
Выносной лист 2

Масштаб 1:3 000

Условные обозначения:

- граница публичного сервитута;
- ось линии электропередачи 110 кВ "Трубино-Алмазово";
- граница и номер земельного участка, согласно сведениям ЕГРН;
- 50:24:0060833 - граница и номер кадастрового квартала, согласно сведениям ЕГРН;
- Московская область - обозначение и наименование границ муниципальных образований, согласно сведениям ЕГРН;
- граница охранной зоны линии электропередачи, согласно сведениям ЕГРН;
- 1 - обозначение характерной точки границы публичного сервитута;
- область и номер выносного листа.

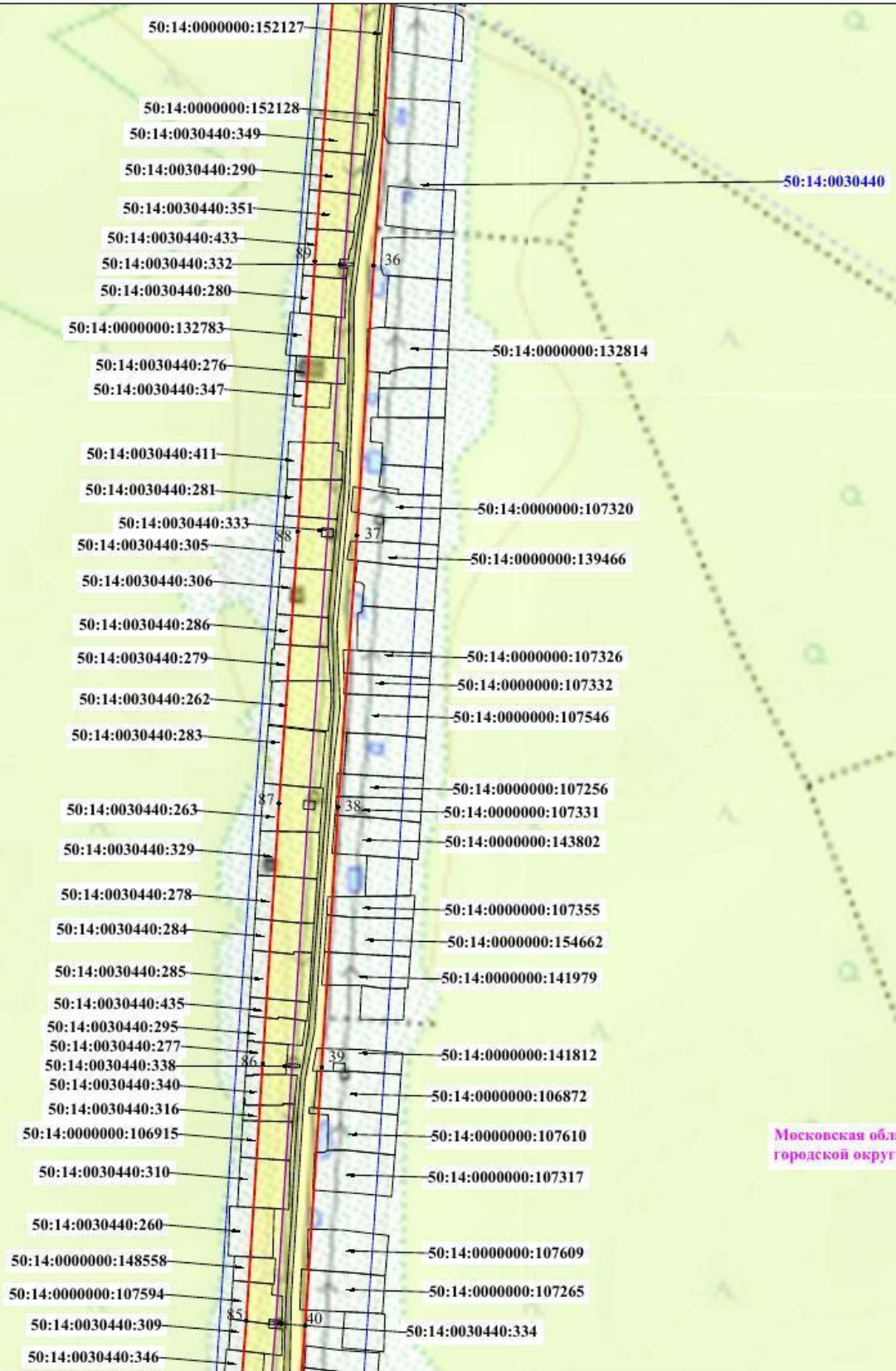
Схема расположения границ публичного сервитута "Линия электропередачи 110 кВ "Трубино-Алмазово"



Условные обозначения:

- граница публичного сервитута;
- ось линии электропередачи 110 кВ "Трубино-Алмазово";
- граница и номер земельного участка, согласно сведениям ЕГРН;
- 50:24:0060833 - граница и номер кадастрового квартала, согласно сведениям ЕГРН;
- Московская область - обозначение и наименование границ муниципальных образований, согласно сведениям ЕГРН;
- граница охранной зоны линии электропередачи, согласно сведениям ЕГРН;
- 1 - обозначение характерной точки границы публичного сервитута;
- 1 - область и номер выносного листа.

Схема расположения границ публичного сервитута "Линия электропередачи 110 кВ "Трубино-Алмазово"



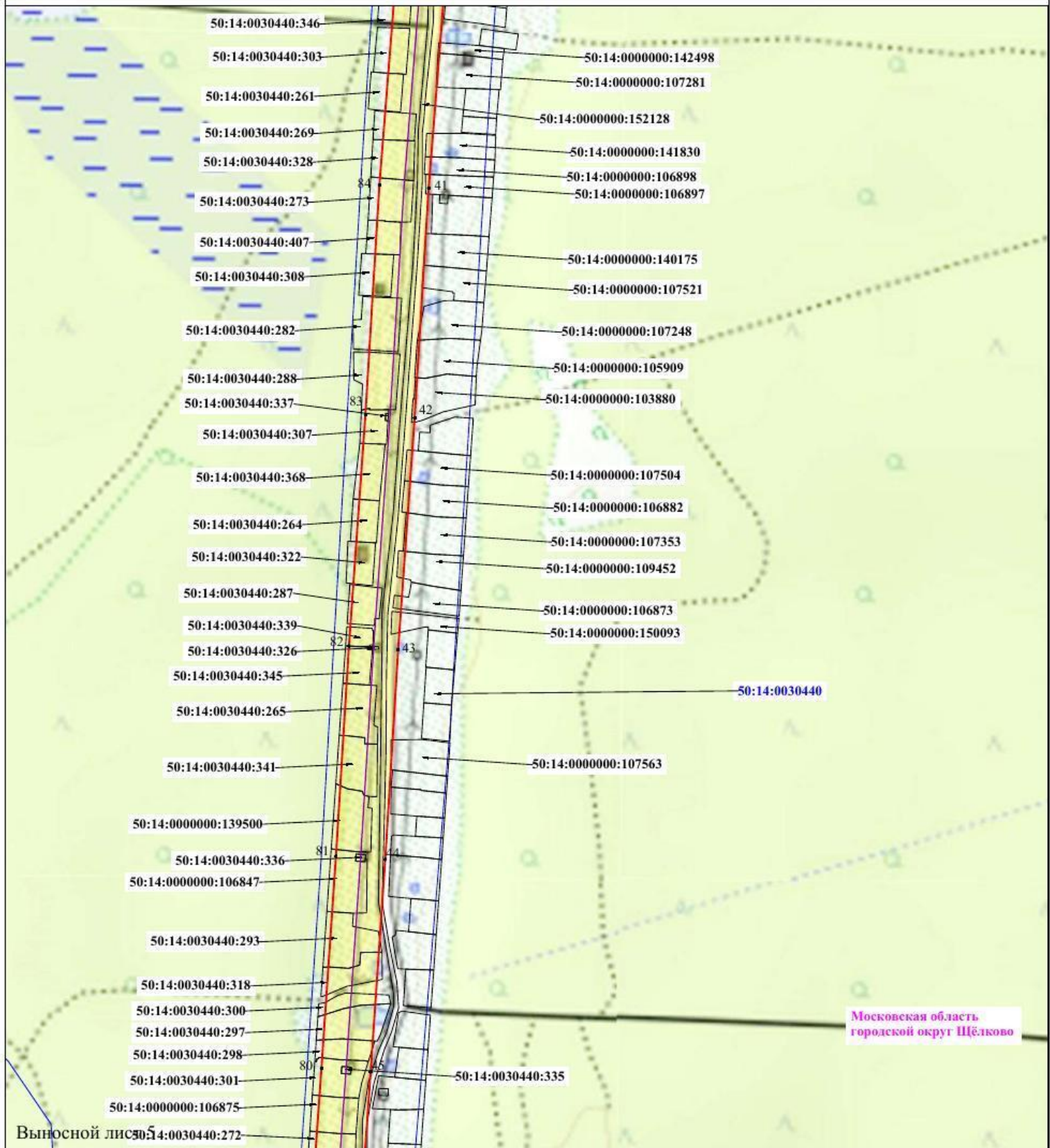
Выносной лист 4

Масштаб 1:3 000

Условные обозначения:

- граница публичного сервитута;
- ось линии электропередачи 110 кВ "Трубино-Алмазово";
- :35 - граница и номер земельного участка, согласно сведениям ЕГРН;
- 50:24:0060833 - граница и номер кадастрового квартала, согласно сведениям ЕГРН;
- Московская область - обозначение и наименование границ муниципальных образований, согласно сведениям ЕГРН;
- граница охранной зоны линии электропередачи, согласно сведениям ЕГРН;
- 1 - обозначение характерной точки границы публичного сервитута;
- 1 - область и номер выносного листа.

Схема расположения границ публичного сервитута "Линия электропередачи 110 кВ "Трубино-Алмазово"



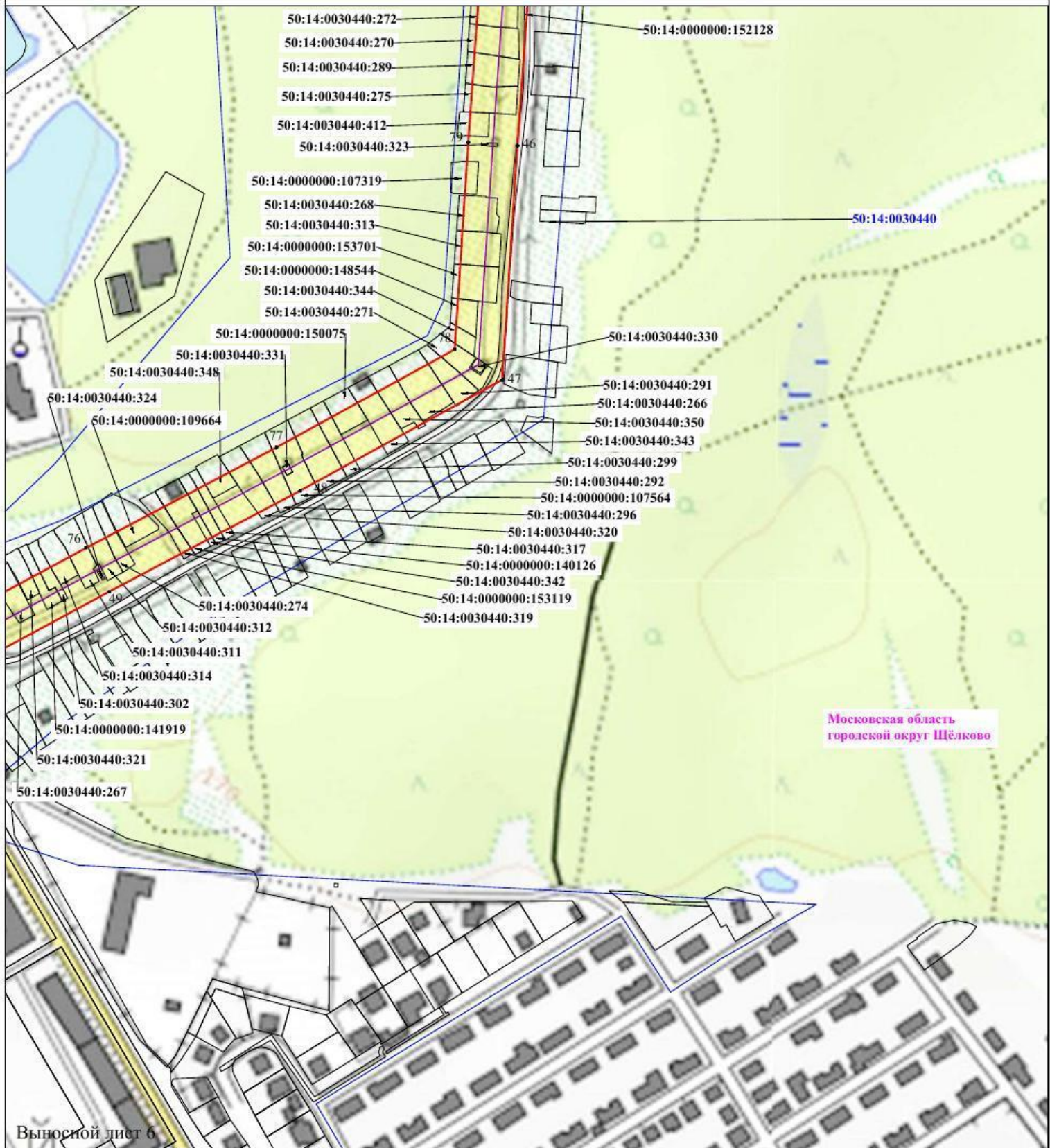
Выносной лист 50:14:0030440:272

Масштаб 1:3 000

Условные обозначения:

- граница публичного сервитута;
- ось линии электропередачи 110 кВ "Трубино-Алмазово";
- граница и номер земельного участка, согласно сведениям ЕГРН;
- 50:24:0060833 - граница и номер кадастрового квартала, согласно сведениям ЕГРН;
- Московская область - обозначение и наименование границ муниципальных образований, согласно сведениям ЕГРН;
- граница охранной зоны линии электропередачи, согласно сведениям ЕГРН;
- 1 - обозначение характерной точки границы публичного сервитута;
- область и номер выносного листа.

Схема расположения границ публичного сервитута "Линия электропередачи 110 кВ "Трубино-Алмазово"



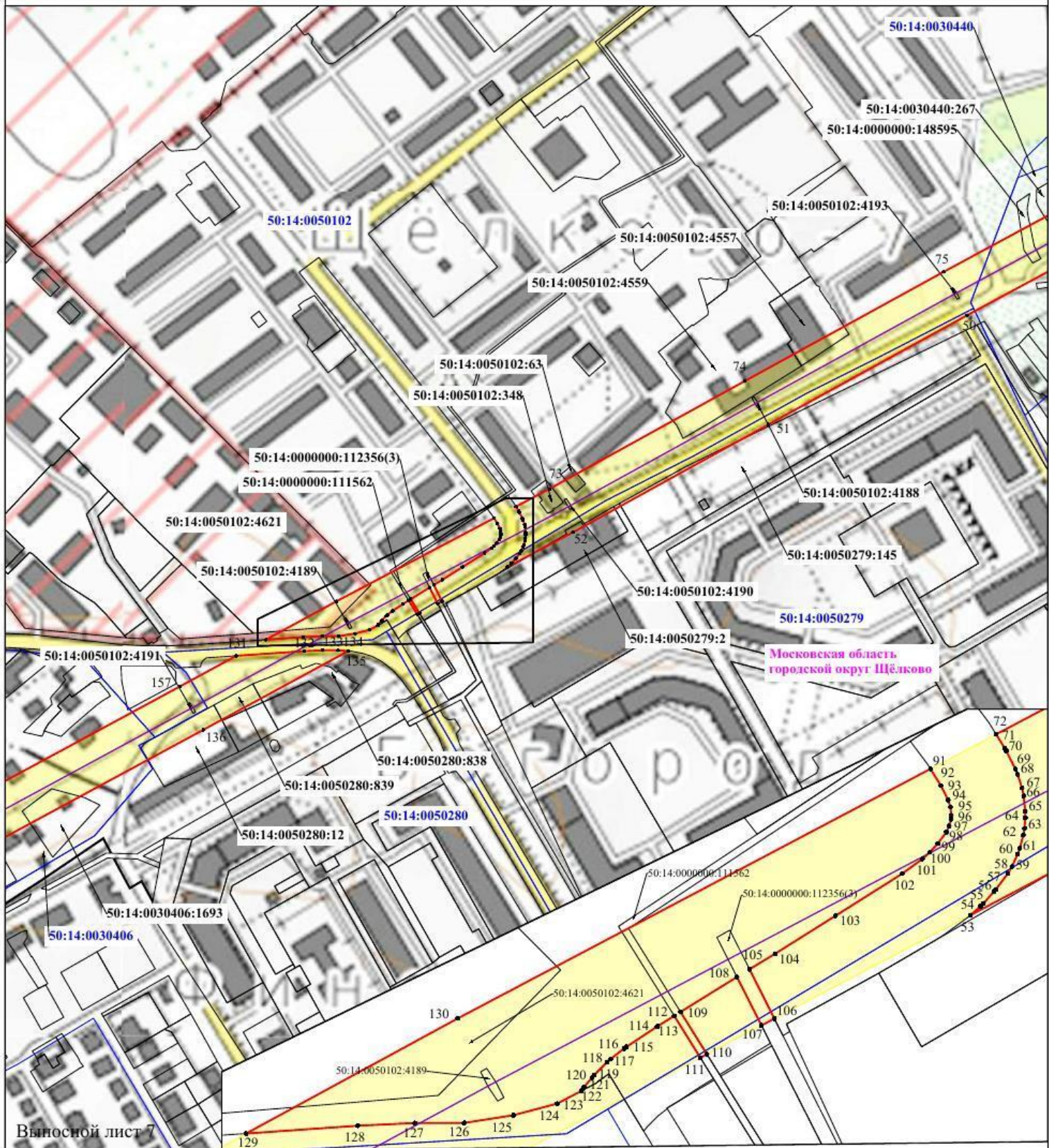
Выносной лист 6

Масштаб 1:3 000

Условные обозначения:

- граница публичного сервитута;
- ось линии электропередачи 110 кВ "Трубино-Алмазово";
- :35 - граница и номер земельного участка, согласно сведениям ЕГРН;
- 50:24:0060833 - граница и номер кадастрового квартала, согласно сведениям ЕГРН;
- Московская область - обозначение и наименование границ муниципальных образований, согласно сведениям ЕГРН;
- граница охранной зоны линии электропередачи, согласно сведениям ЕГРН;
- - обозначение характерной точки границы публичного сервитута;
- область и номер выносного листа.

Схема расположения границ публичного сервитута "Линия электропередачи 110 кВ "Трубино-Алмазово"

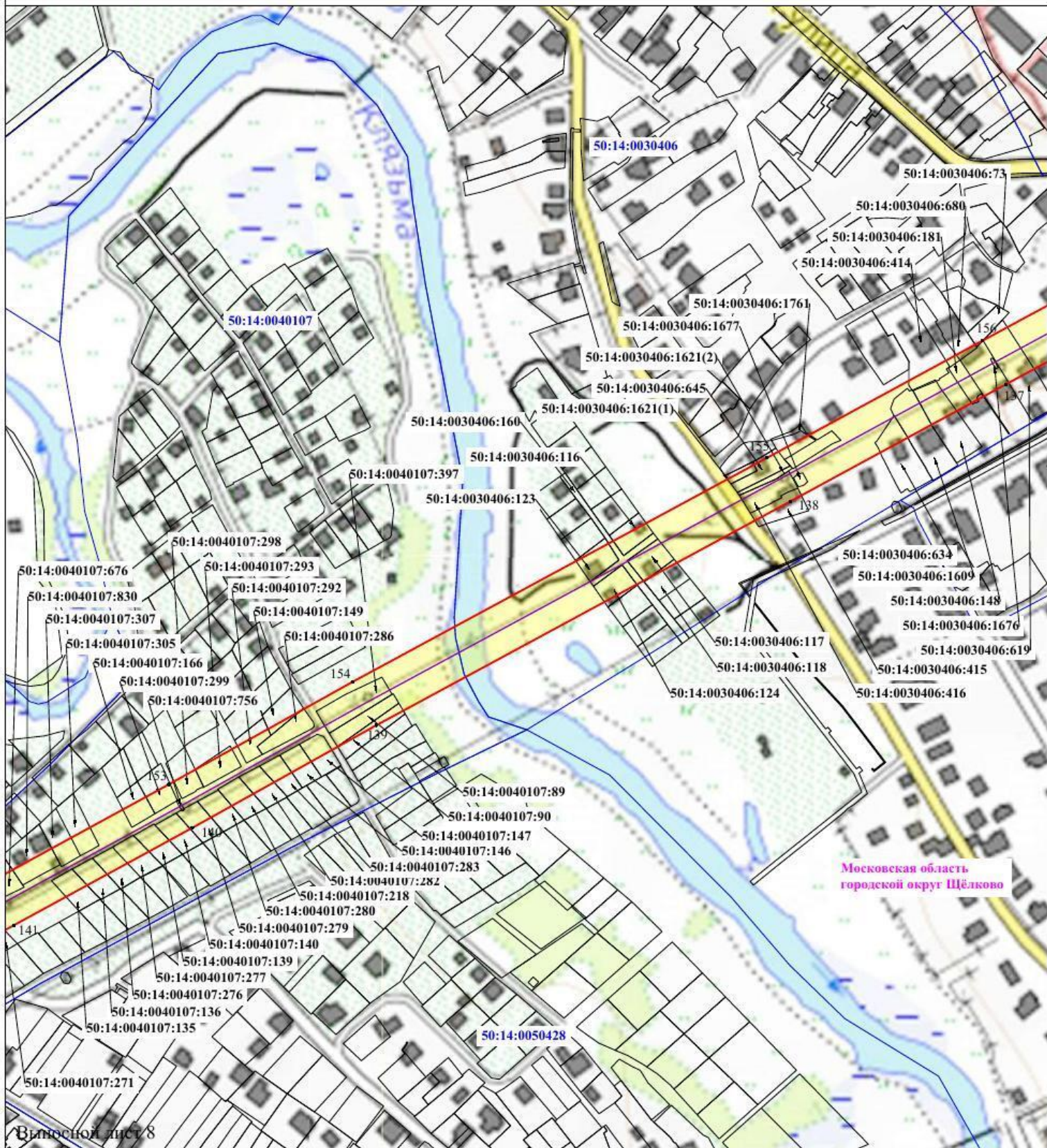


Условные обозначения:

- граница публичного сервитута;
- ось линии электропередачи 110 кВ "Трубино-Алмазово";
- граница и номер земельного участка, согласно сведениям ЕГРН;
- граница и номер кадастрового квартала, согласно сведениям ЕГРН;
- Московская область - обозначение и наименование границ муниципальных образований, согласно сведениям ЕГРН;
- граница охранной зоны линии электропередачи, согласно сведениям ЕГРН;
- 1 - обозначение характерной точки границы публичного сервитута;
- область и номер выносного листа.

Масштаб 1:3 000

Схема расположения границ публичного сервитута "Линия электропередачи 110 кВ "Трубино-Алмазово"

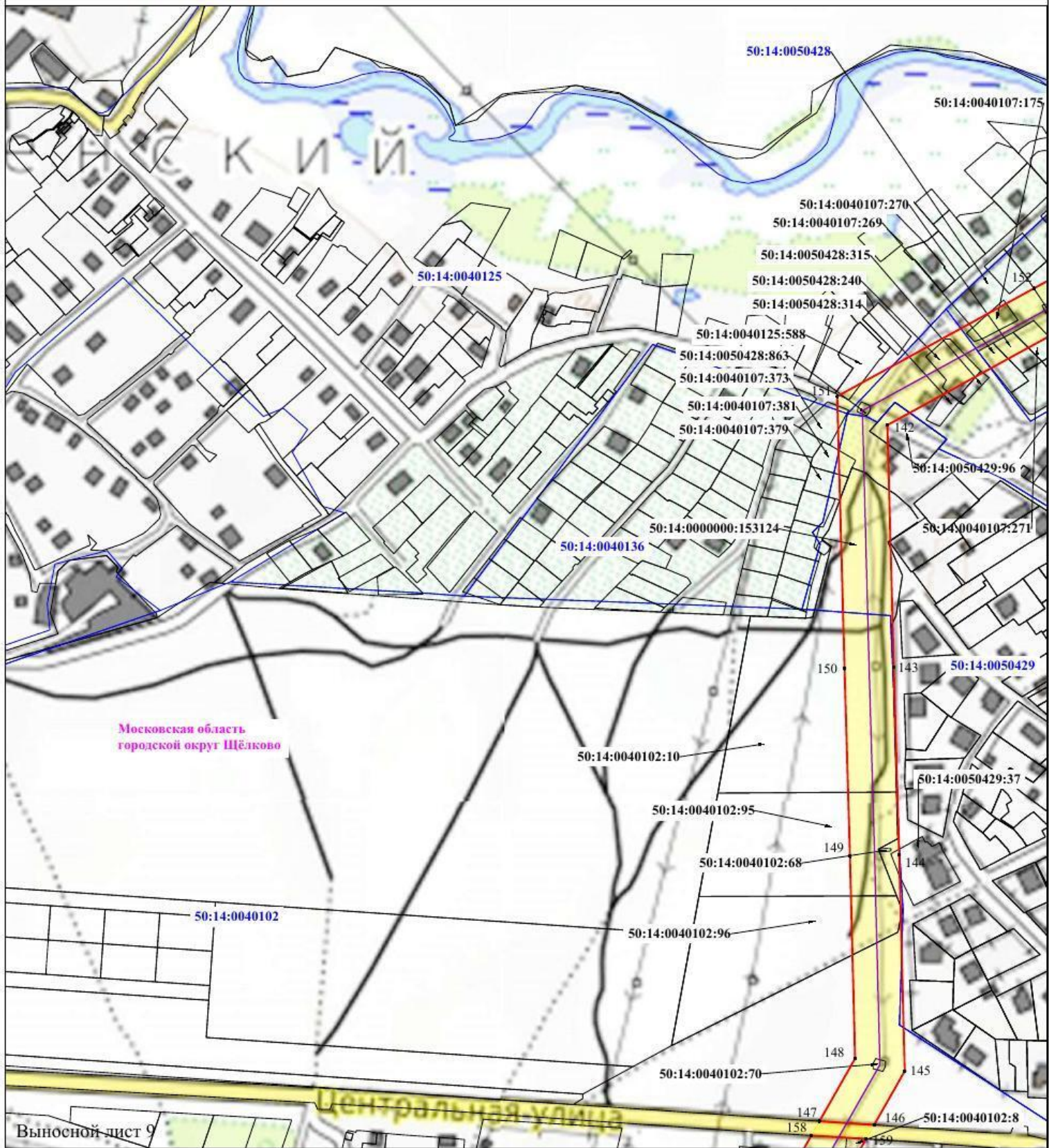


Условные обозначения:

- граница публичного сервитута;
- ось линии электропередачи 110 кВ "Трубино-Алмазово";
- граница и номер земельного участка, согласно сведениям ЕГРН;
- 50:24:0060833 - граница и номер кадастрового квартала, согласно сведениям ЕГРН;
- обозначение и наименование границ муниципальных образований, согласно сведениям ЕГРН;
- граница охранной зоны линии электропередачи, согласно сведениям ЕГРН;
- - обозначение характерной точки границы публичного сервитута;
- область и номер выносного листа.

Масштаб 1:3 000

Схема расположения границ публичного сервитута "Линия электропередачи 110 кВ "Трубино-Алмазово"

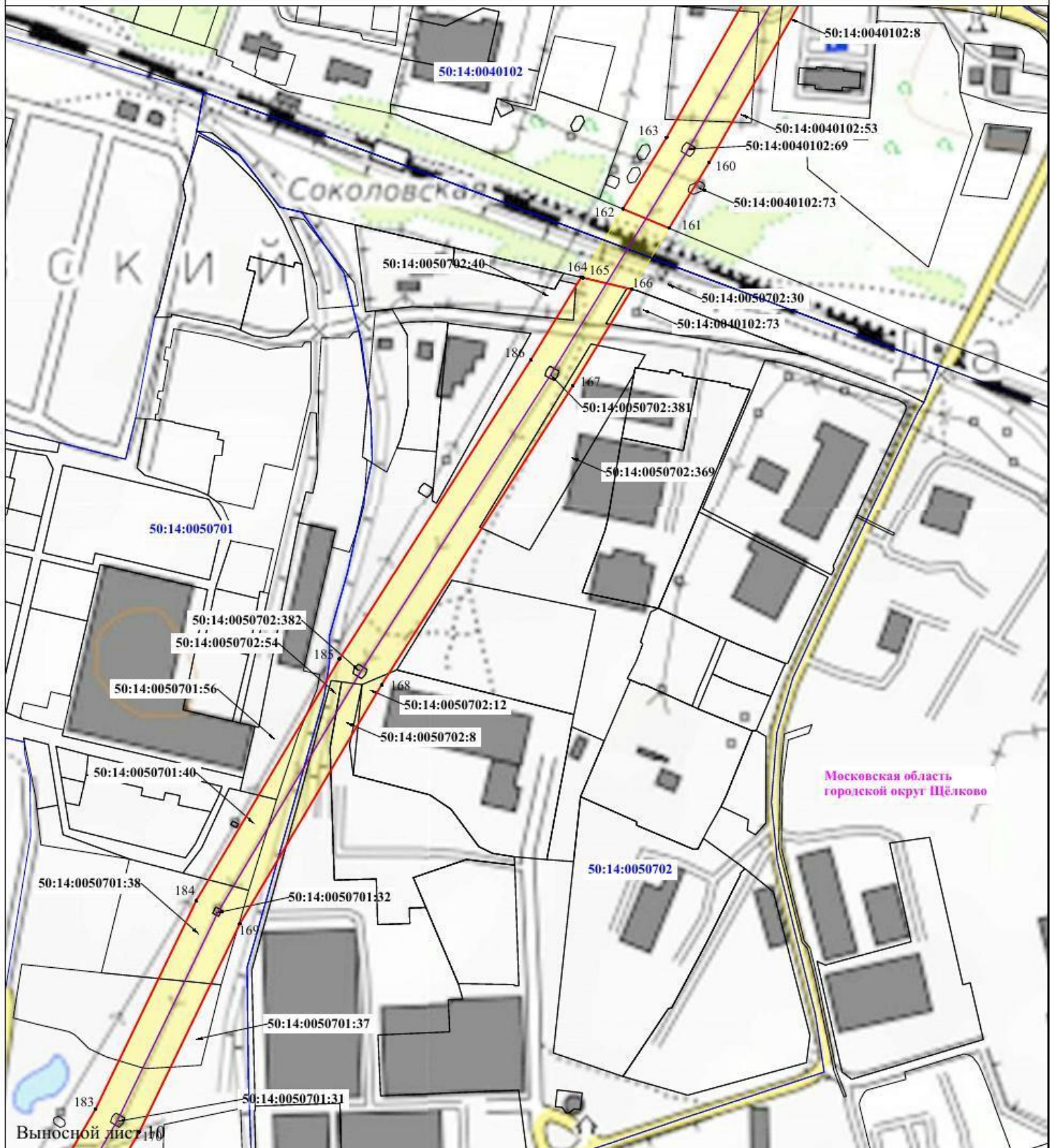


Условные обозначения:

- граница публичного сервитута;
- ось линии электропередачи 110 кВ "Трубино-Алмазово";
- граница и номер земельного участка, согласно сведениям ЕГРН;
- граница и номер кадастрового квартала, согласно сведениям ЕГРН;
- Московская область - обозначение и наименование границ муниципальных образований, согласно сведениям ЕГРН;
- граница охранной зоны линии электропередачи, согласно сведениям ЕГРН;
- 1 - обозначение характерной точки границы публичного сервитута;
- область и номер выносного листа.

Масштаб 1:3 000

Схема расположения границ публичного сервитута "Линия электропередачи 110 кВ "Трубино-Алмазово"



Масштаб 1:3 000

Условные обозначения:

- граница публичного сервитута;
- ось линии электропередачи 110 кВ "Трубино-Алмазово";
- :35 - граница и номер земельного участка, согласно сведениям ЕГРН;
- 50:24:0060833 - граница и номер кадастрового квартала, согласно сведениям ЕГРН;
- Московская область - обозначение и наименование границ муниципальных образований, согласно сведениям ЕГРН;
- граница охранной зоны линии электропередачи, согласно сведениям ЕГРН;
- . - обозначение характерной точки границы публичного сервитута;
- 1 - область и номер выносного листа.

Схема расположения границ публичного сервитута "Линия электропередачи 110 кВ "Трубино-Алмазово"



Московская область
городской округ Щёлково

Выносной лист 11

Масштаб 1:3 000

Условные обозначения:

- граница публичного сервитута;
- ось линии электропередачи 110 кВ "Трубино-Алмазово";
- граница и номер земельного участка, согласно сведениям ЕГРН;
- 50:24:0060833 - граница и номер кадастрового квартала, согласно сведениям ЕГРН;
- Московская область - обозначение и наименование границ муниципальных образований, согласно сведениям ЕГРН;
- граница охранной зоны линии электропередачи, согласно сведениям ЕГРН;
- 1 - обозначение характерной точки границы публичного сервитута;

Схема расположения границ публичного сервитута "Линия электропередачи 110 кВ "Трубино-Алмазово"

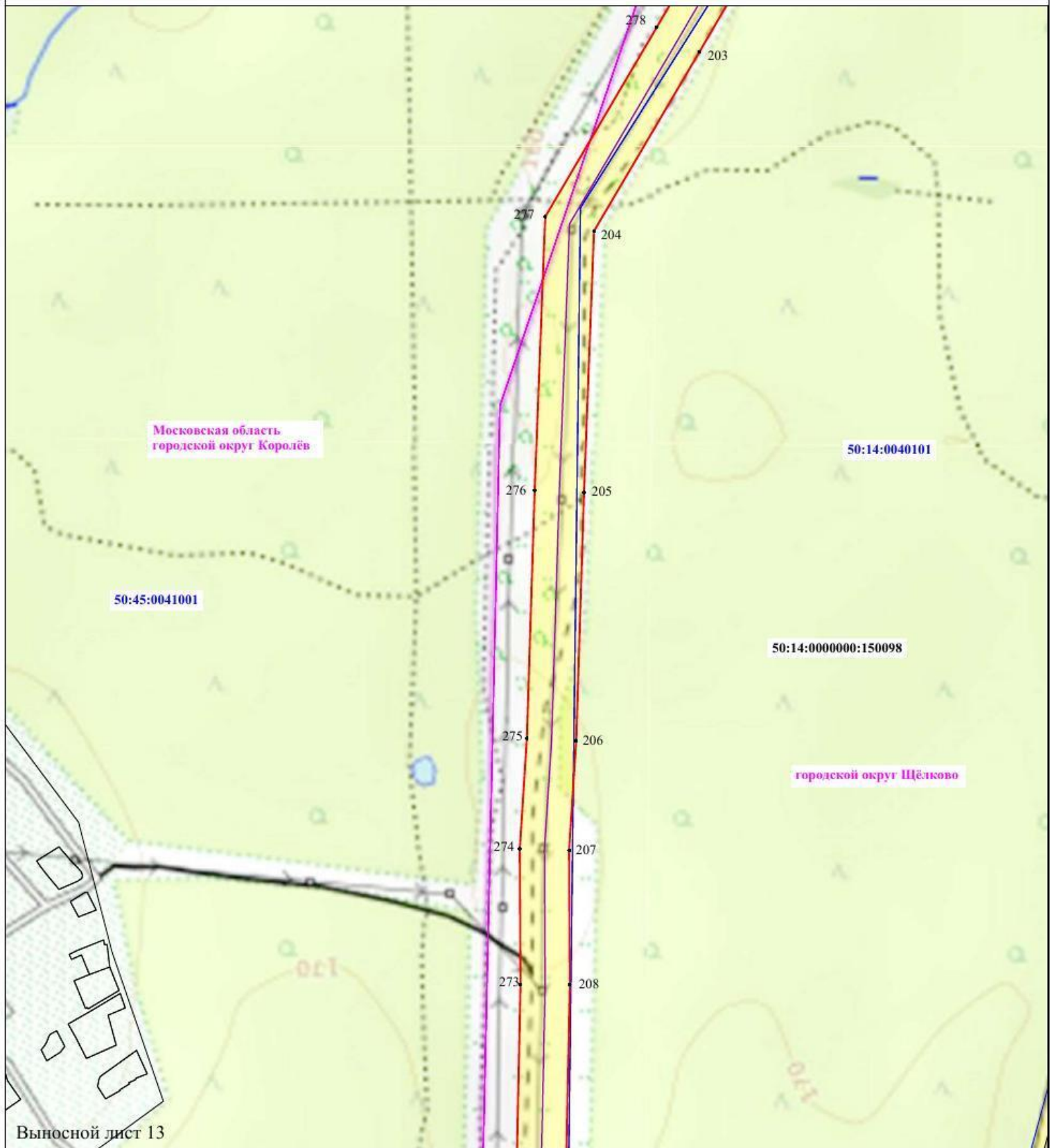


Масштаб 1:3 000

Условные обозначения:

	- граница публичного сервитута;
	- ось линии электропередачи 110 кВ "Трубино-Алмазово";
	- граница и номер земельного участка, согласно сведениям ЕГРН;
	- граница и номер кадастрового квартала, согласно сведениям ЕГРН;
	- обозначение и наименование границ муниципальных образований, согласно сведениям ЕГРН;
	- граница охранной зоны линии электропередачи, согласно сведениям ЕГРН;
	- обозначение характерной точки границы публичного сервитута;
	- область и номер выносного листа.

Схема расположения границ публичного сервитута "Линия электропередачи 110 кВ "Трубино-Алмазово"



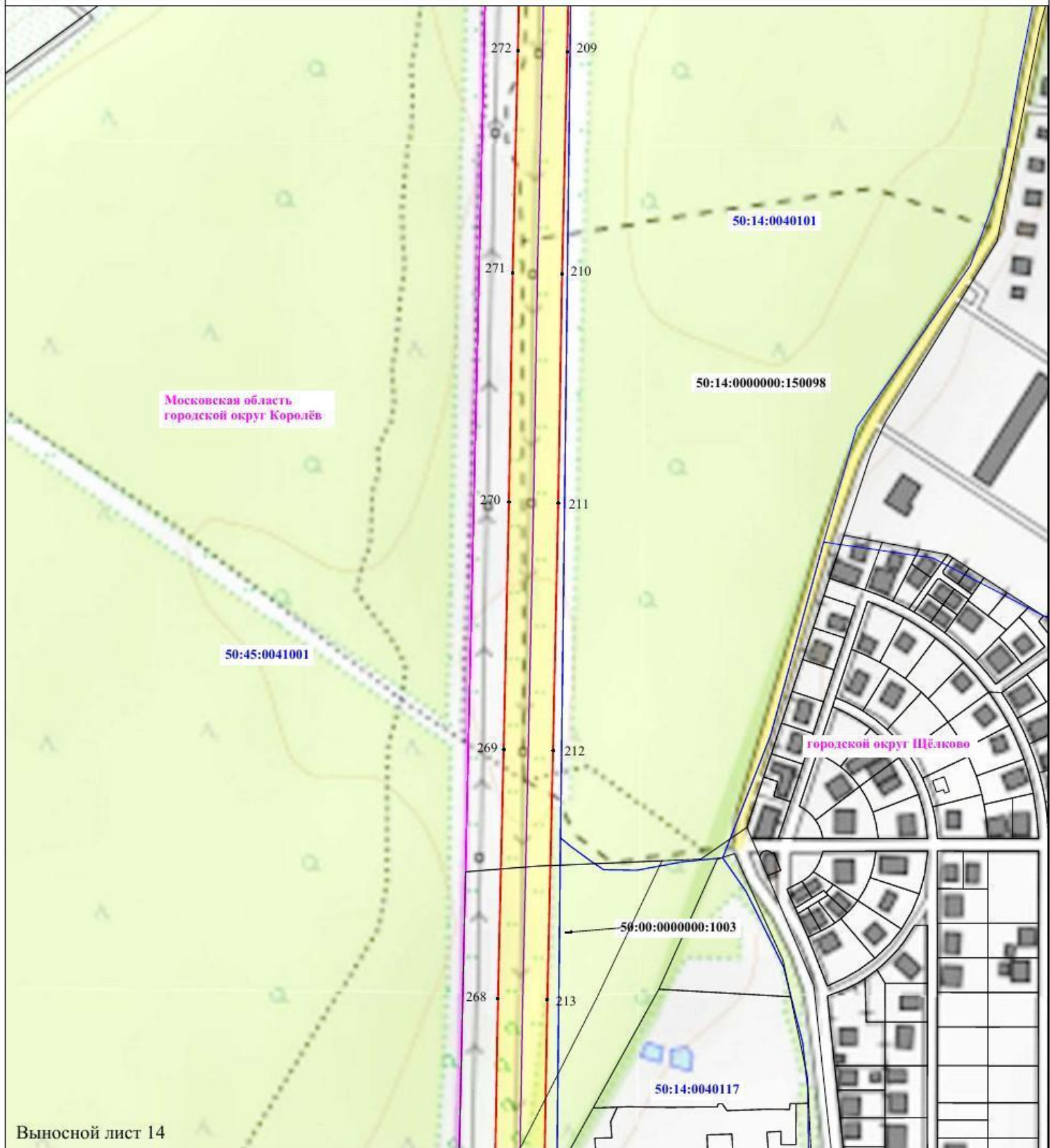
Выносной лист 13

Масштаб 1:3 000

Условные обозначения:

- граница публичного сервитута;
- ось линии электропередачи 110 кВ "Трубино-Алмазово";
- 50:24:0060833 - граница и номер земельного участка, согласно сведениям ЕГРН;
- 50:14:0040101 - граница и номер кадастрового квартала, согласно сведениям ЕГРН;
- Московская область - обозначение и наименование границ муниципальных образований, согласно сведениям ЕГРН;
- граница охранной зоны линии электропередачи, согласно сведениям ЕГРН;
- 1 - обозначение характерной точки границы публичного сервитута;
- 1 - область и номер выносного листа.

Схема расположения границ публичного сервитута "Линия электропередачи 110 кВ "Трубино-Алмазово"



Выносной лист 14

Масштаб 1:3 000

Условные обозначения:


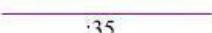
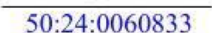




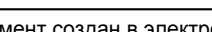
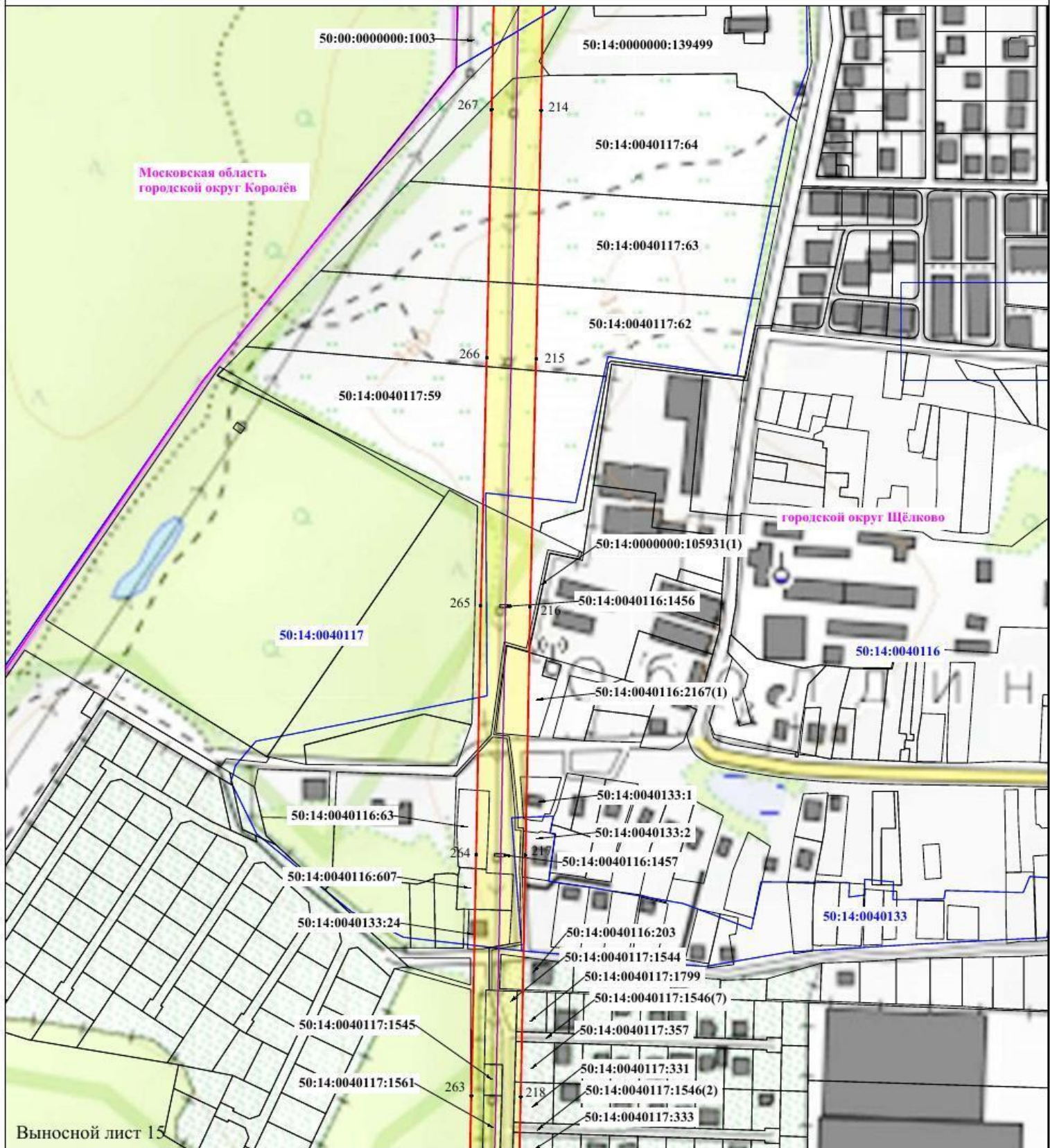


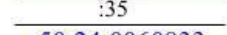





-  - граница публичного сервитута;
-  - ось линии электропередачи 110 кВ "Трубино-Алмазово";
-  - граница и номер земельного участка, согласно сведениям ЕГРН;
-  - граница и номер кадастрового квартала, согласно сведениям ЕГРН;
-  - обозначение и наименование границ муниципальных образований, согласно сведениям ЕГРН;
-  - граница охранной зоны линии электропередачи, согласно сведениям ЕГРН;
-  - обозначение характерной точки границы публичного сервитута;
-  - область и номер выносного листа.

Схема расположения границ публичного сервитута "Линия электропередачи 110 кВ "Трубино-Алмазово"

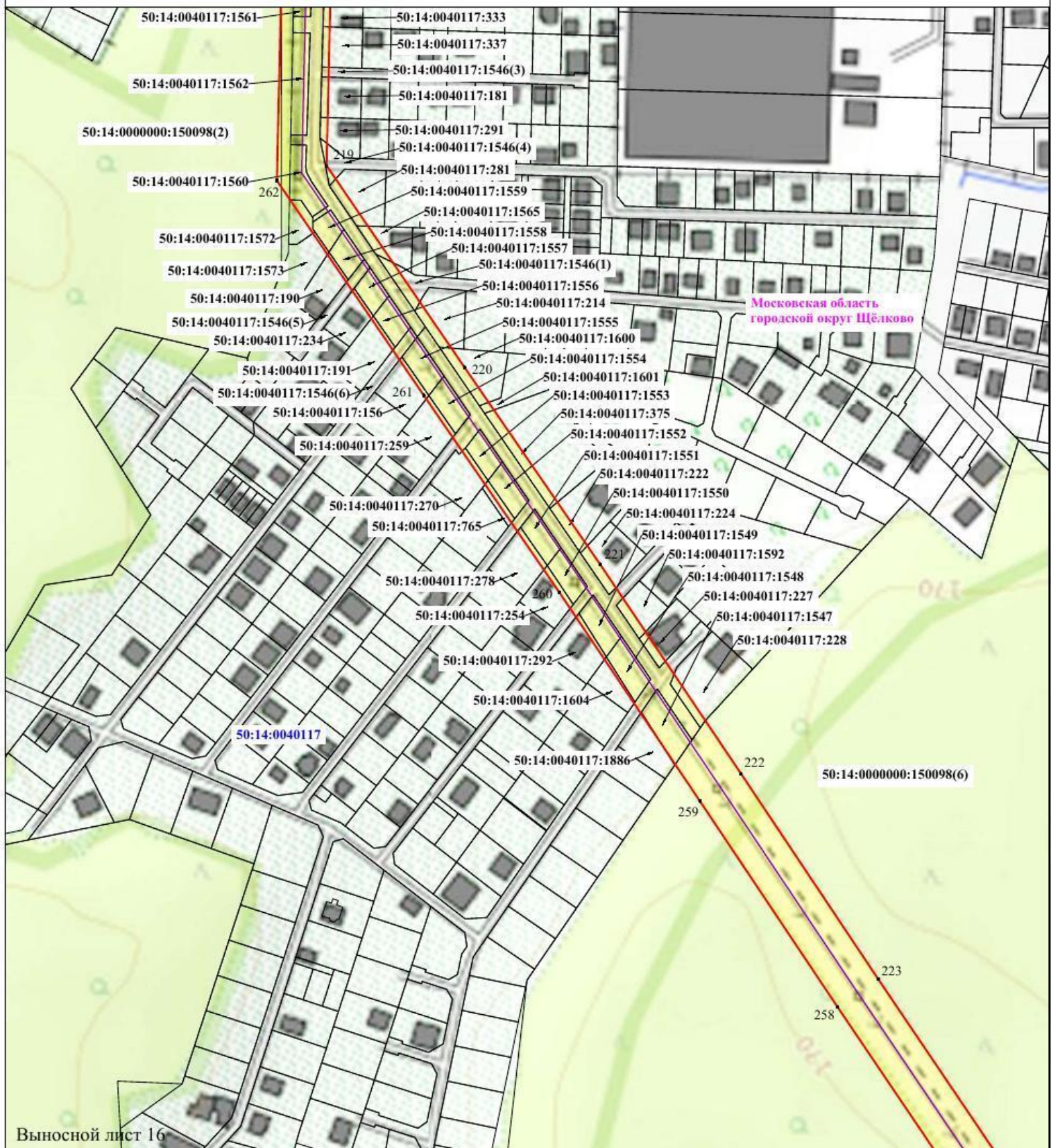


Условные обозначения:

-  - граница публичного сервитута;
-  - ось линии электропередачи 110 кВ "Трубино-Алмазово";
-  - граница и номер земельного участка, согласно сведениям ЕГРН;
-  - граница и номер кадастрового квартала, согласно сведениям ЕГРН;
-  - обозначение и наименование границ муниципальных образований, согласно сведениям ЕГРН;
-  - граница охранной зоны линии электропередачи, согласно сведениям ЕГРН;
-  - обозначение характерной точки границы публичного сервитута;
-  - область и номер выносного листа.

Масштаб 1:3 000

Схема расположения границ публичного сервитута "Линия электропередачи 110 кВ "Трубино-Алмазово"



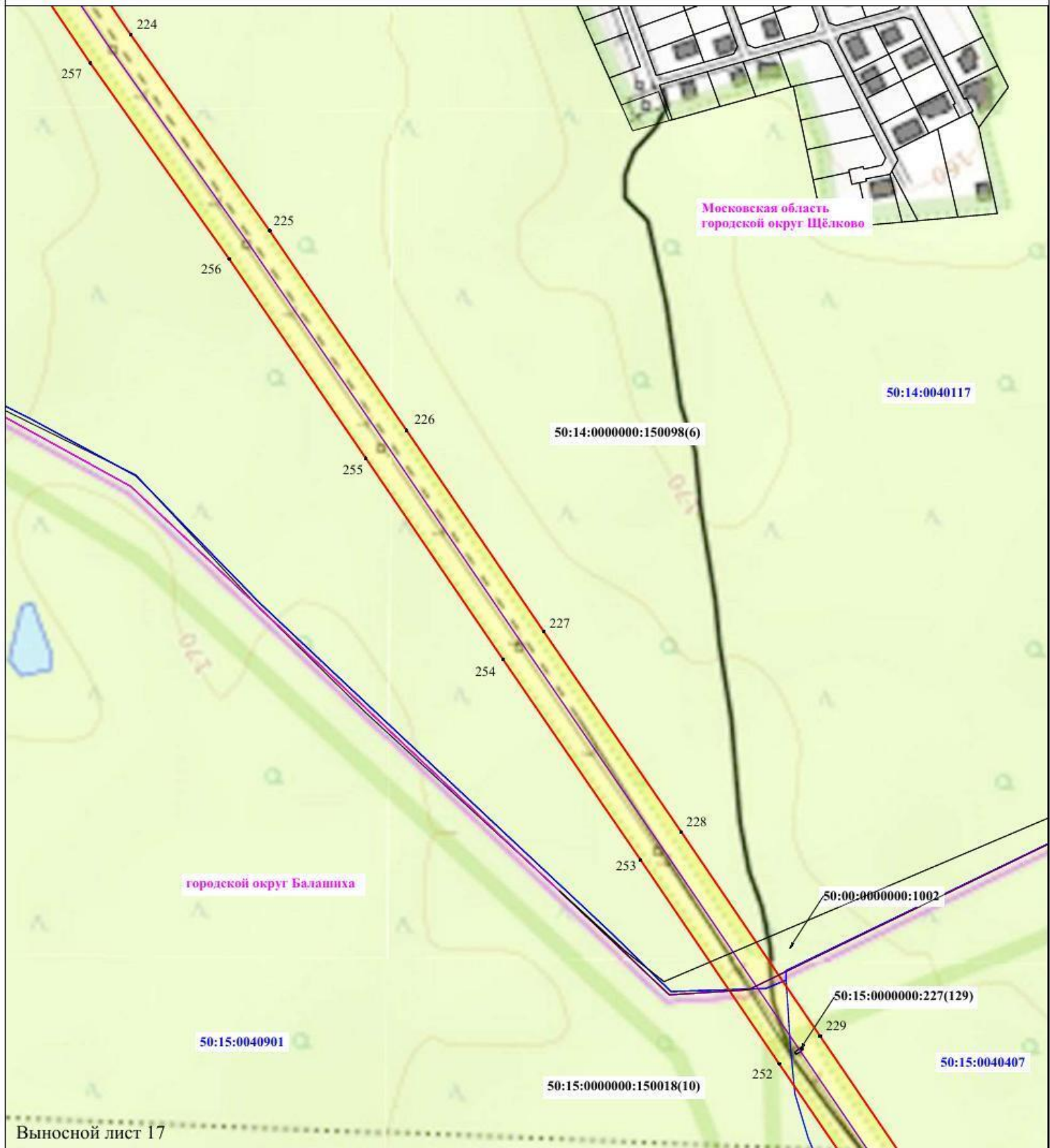
Условные обозначения:

- граница публичного сервитута;
- ось линии электропередачи 110 кВ "Трубино-Алмазово";
- граница и номер земельного участка, согласно сведениям ЕГРН;
- 50:24:0060833 - граница и номер кадастрового квартала, согласно сведениям ЕГРН;
- Московская область - обозначение и наименование границ муниципальных образований, согласно сведениям ЕГРН;
- граница охранной зоны линии электропередачи, согласно сведениям ЕГРН;
- 1 - обозначение характерной точки границы публичного сервитута;
- область и номер выносного листа.


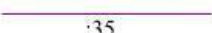
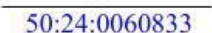




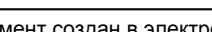
Масштаб 1:3 000

Выносной лист 16

Схема расположения границ публичного сервитута "Линия электропередачи 110 кВ "Трубино-Алмазово"



Условные обозначения:

-  - граница публичного сервитута;
-  - ось линии электропередачи 110 кВ "Трубино-Алмазово";
-  - граница и номер земельного участка, согласно сведениям ЕГРН;
-  - граница и номер кадастрового квартала, согласно сведениям ЕГРН;
-  - обозначение и наименование границ муниципальных образований, согласно сведениям ЕГРН;
-  - граница охранной зоны линии электропередачи, согласно сведениям ЕГРН;
-  - обозначение характерной точки границы публичного сервитута;
-  - область и номер выносного листа.

Масштаб 1:3 000

Схема расположения границ публичного сервитута "Линия электропередачи 110 кВ "Трубино-Алмазово"



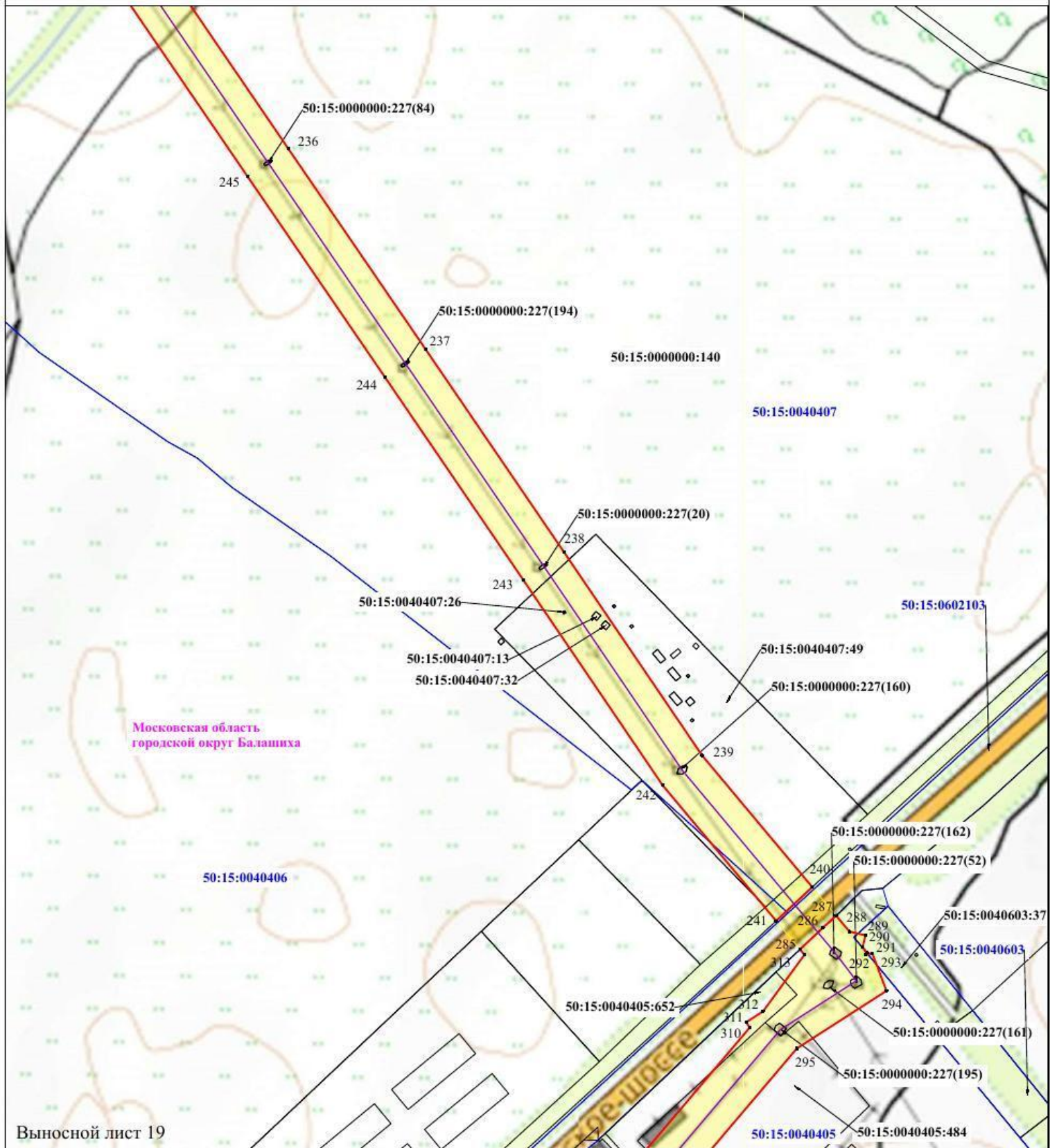
Выносной лист 18

Масштаб 1:3 000

Условные обозначения:

- граница публичного сервитута;
- ось линии электропередачи 110 кВ "Трубино-Алмазово";
- граница и номер земельного участка, согласно сведениям ЕГРН;
- 50:24:0060833** - граница и номер кадастрового квартала, согласно сведениям ЕГРН;
- Московская область - обозначение и наименование границ муниципальных образований, согласно сведениям ЕГРН;
- граница охранной зоны линии электропередачи, согласно сведениям ЕГРН;
- 1 - обозначение характерной точки границы публичного сервитута;
- область и номер выносного листа.

Схема расположения границ публичного сервитута "Линия электропередачи 110 кВ "Трубино-Алмазово"



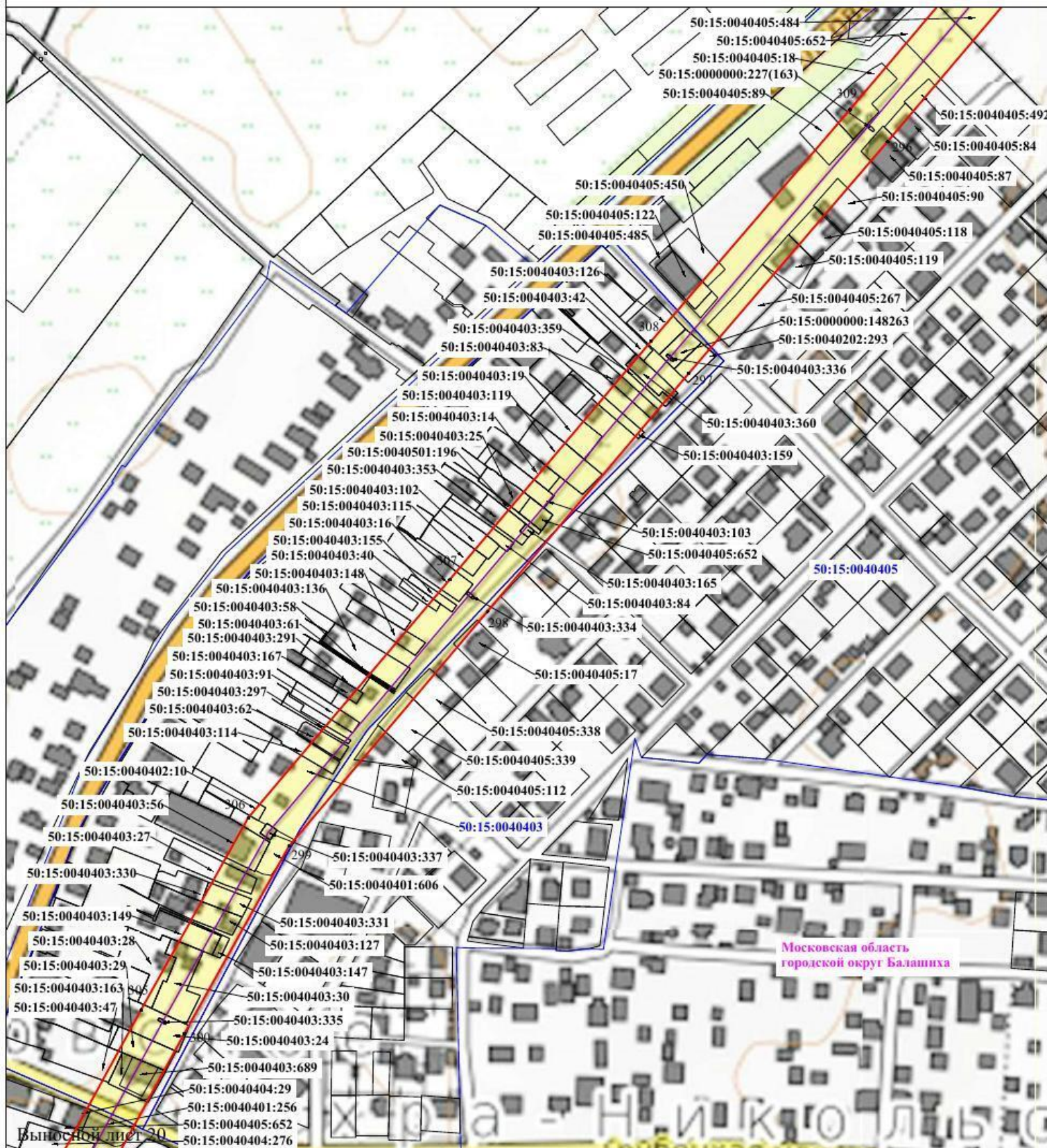
Выносной лист 19

Масштаб 1:3 000

Условные обозначения:

- граница публичного сервитута;
- ось линии электропередачи 110 кВ "Трубино-Алмазово";
- граница и номер земельного участка, согласно сведениям ЕГРН;
- 50:24:0060833 - граница и номер кадастрового квартала, согласно сведениям ЕГРН;
- Московская область - обозначение и наименование границ муниципальных образований, согласно сведениям ЕГРН;
- граница охранной зоны линии электропередачи, согласно сведениям ЕГРН;
- - обозначение характерной точки границы публичного сервитута;
- область и номер выносного листа.

Схема расположения границ публичного сервитута "Линия электропередачи 110 кВ "Трубино-Алмазово"



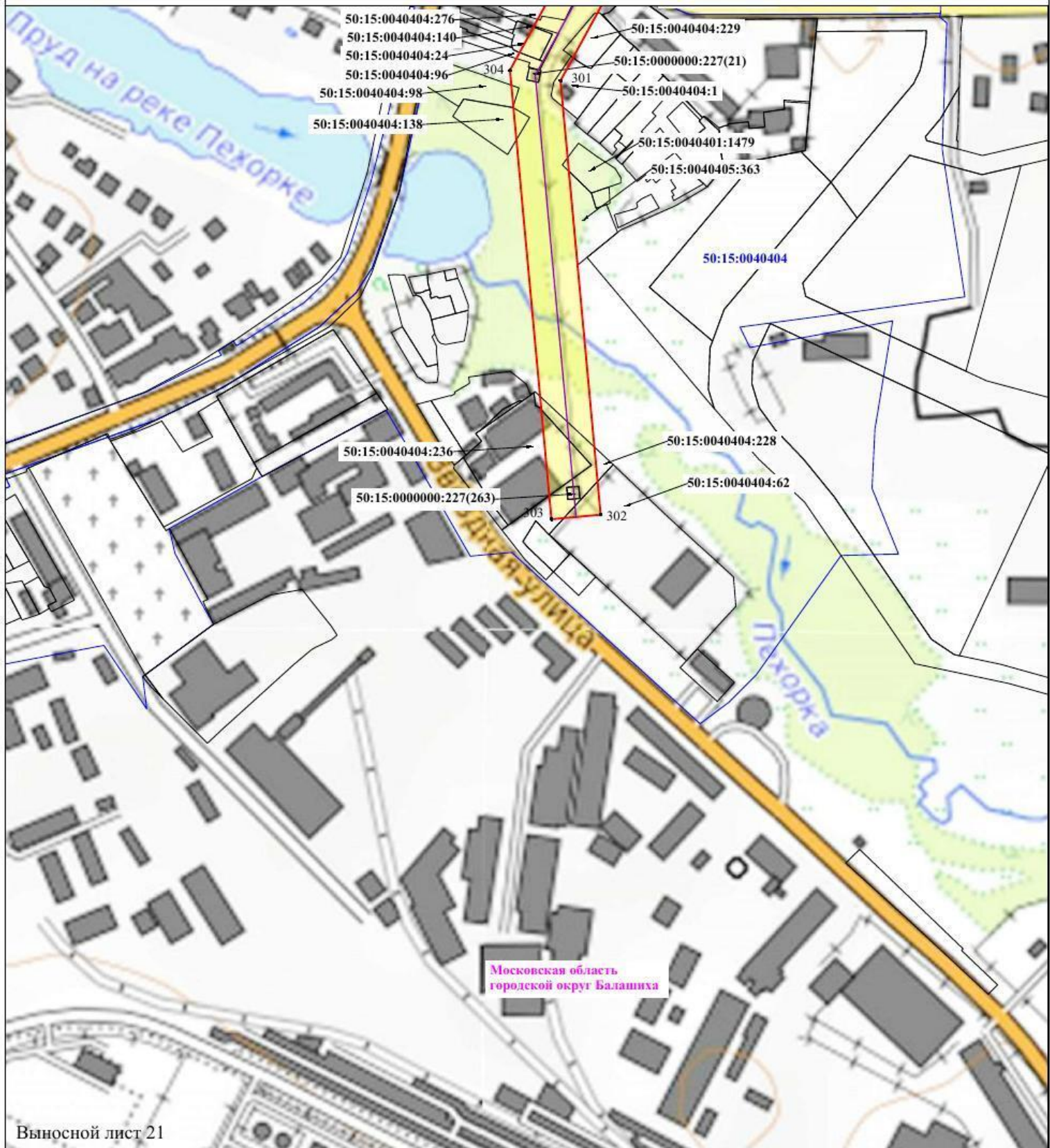
Московская область
городской округ Балашиха

Масштаб 1:3 000

Условные обозначения:

- граница публичного сервитута;
- ось линии электропередачи 110 кВ "Трубино-Алмазово";
- граница и номер земельного участка, согласно сведениям ЕГРН;
- 50:24:0060833 - граница и номер кадастрового квартала, согласно сведениям ЕГРН;
- Московская область - обозначение и наименование границ муниципальных образований, согласно сведениям ЕГРН;
- граница охранной зоны линии электропередачи, согласно сведениям ЕГРН;
- - обозначение характерной точки границы публичного сервитута;
- область и номер выносного листа.

Схема расположения границ публичного сервитута "Линия электропередачи 110 кВ "Трубино-Алмазово"



Выносной лист 21

Масштаб 1:3 000

Условные обозначения:

- граница публичного сервитута;
- ось линии электропередачи 110 кВ "Трубино-Алмазово";
- граница и номер земельного участка, согласно сведениям ЕГРН;
- 50:24:0060833 - граница и номер кадастрового квартала, согласно сведениям ЕГРН;
- Московская область - обозначение и наименование границ муниципальных образований, согласно сведениям ЕГРН;
- граница охранной зоны линии электропередачи, согласно сведениям ЕГРН;
- 1 - обозначение характерной точки границы публичного сервитута;
- область и номер выносного листа.