

**МИНИСТЕРСТВО ИМУЩЕСТВЕННЫХ ОТНОШЕНИЙ МОСКОВСКОЙ ОБЛАСТИ****РАСПОРЯЖЕНИЕ**

09 АВГ 2022

№ 15 ВР-1586

Московская область

Об установлении публичного сервитута в интересах публичного акционерного общества «Россети Московский регион» на землях и частях земельных участков, расположенных на территории городского округа Черноголовка, городского округа Щелково Московской области, в целях размещения существующего объекта электросетевого хозяйства - воздушная линия электропередачи 35 кВ «Голубино-Горелово»

В соответствии со статьей 23, главой V.7 Земельного кодекса Российской Федерации, статьей 3.6 Федерального закона от 25.10.2001 № 137-ФЗ «О введении в действие Земельного кодекса Российской Федерации», пунктом 1.7 части 1 статьи 4, статьей 17 Закона Московской области от 07.06.1996 № 23/96-ОЗ «О регулировании земельных отношений в Московской области», Законом Московской области от 05.12.2014 № 164/2014-ОЗ «О видах объектов областного значения, подлежащих отображению на схемах территориального планирования Московской области, видах объектов местного значения муниципального района, поселения, городского округа, подлежащих отображению на схеме территориального планирования муниципального района, генеральном плане поселения, генеральном плане городского округа Московской области», Приказом Минэкономразвития России от 10.10.2018 № 542 «Об утверждении требований к форме ходатайства об установлении публичного сервитута, содержанию обоснования необходимости установления публичного сервитута», постановлением Правительства Московской области от 29.10.2007 № 842/27 «Об утверждении Положения о Министерстве имущественных отношений Московской области», на основании ходатайства публичного акционерного общества «Россети Московский регион» от 10.04.2022 № 144, сводного заключения Министерства имущественных отношений Московской области от 26.07.2022 № 121-3, принимая во внимание, что порядок установления охранных зон объектов электросетевого хозяйства и особых условий использования земельных участков, расположенных в границах таких зон утверждены постановлением Правительства Российской Федерации от 24.02.2009 № 160 «О порядке установления охранных зон объектов электросетевого хозяйства и особых условий использования земельных участков, расположенных в границах таких зон»:

1. Установить:

- сроком на 49 (сорок девять) лет безвозмездный публичный сервитут в интересах публичного акционерного общества «Россети Московский регион» ИНН 5036065113, ОГРН 1057746555811 в целях размещения существующего объекта электросетевого хозяйства - воздушная линия электропередачи 35 кВ «Голубино-Горелово» с кадастровым номером 50:16:0000000:61922, находящегося в собственности публичного акционерного общества «Россети Московский регион» (запись государственной регистрации права № 50-50-60/006/2005-36 от 08.10.2005), на землях и частях земельных участков, указанных в приложении № 1 к настоящему распоряжению;

- следующий срок, в течение которого использование земельных участков и (или) расположенных на них объектов недвижимого имущества в соответствии с их разрешенным использованием будет невозможно или существенно затруднено в связи с осуществлением сервитута:

- не более 1 года;

- не более 3 месяцев в отношении земельных участков, предназначенных для жилищного строительства (в том числе индивидуального жилищного строительства), ведения личного подсобного хозяйства, садоводства, огородничества;

- следующие сроки и график проведения ремонтно-эксплуатационных работ по обслуживанию инженерного сооружения (при необходимости) в отношении земельных участков, находящихся в государственной или муниципальной собственности и не предоставленных гражданам или юридическим лицам: ежегодно с 1 января до 31 декабря.

2. Утвердить границы публичного сервитута согласно приложению № 2 к настоящему распоряжению.

3. Управлению земельной политики обеспечить:

- направление копии настоящего распоряжения, а также сведений о лицах, являющихся правообладателями земельных участков, сведений о лицах, подавших заявления об учете их прав (обременений прав) на земельные участки, способах связи с ними, копий документов, подтверждающих права указанных лиц на земельные участки публичному акционерному обществу «Россети Московский регион» в течение пяти рабочих дней со дня принятия настоящего распоряжения;

- направление копии настоящего распоряжения правообладателям земельных участков, в отношении которых принято решение об установлении публичного сервитута, с уведомлением о вручении по почтовым адресам и адресам электронной почты, указанным в выписках из Единого государственного реестра недвижимости и в заявлениях об учете прав (обременений прав) на земельные участки в срок не более чем пять рабочих дней со дня его принятия;

- направление копии настоящего распоряжения администрации городского округа Черноголовка, городского округа Щелково Московской области в течение одного рабочего дня с момента его принятия.

4. Управлению оформления прав и реестра собственности:

- внести в реестр имущества, находящегося в собственности Московской области, сведения об установлении публичных сервитутов на частях земельных участков, находящихся в собственности Московской области, указанных в приложении № 1 к настоящему распоряжению;

- направить копию настоящего распоряжения в федеральный орган исполнительной власти, уполномоченный Правительством Российской Федерации на осуществление государственного кадастрового учета, государственной регистрации прав, ведение Единого государственного реестра недвижимости и предоставление сведений, содержащихся в Едином государственном реестре недвижимости, в том числе с использованием единой системы межведомственного электронного взаимодействия, в срок не более чем пять рабочих дней со дня принятия настоящего распоряжения.

5. Управлению государственных предприятий, учреждений и акционерных обществ (Д.В. Малкову) обеспечить размещение (опубликование) настоящего распоряжения на сайте Министерства имущественных отношений Московской области в информационно-телекоммуникационной сети «Интернет» в течение пяти рабочих дней с момента его принятия.

6. Администрации городского округа Черноголовка, городского округа Щелково Московской области совместно с публичным акционерным обществом «Россети Московский регион» обеспечить опубликование настоящего распоряжения (за исключением приложений к нему) в порядке, установленном для официального опубликования (обнародования) муниципальных правовых актов уставом городского округа, в течение пяти рабочих дней со дня его принятия.

7. Публичному акционерному обществу «Россети Московский регион»:

- привести земельные участки, указанные в приложении № 1 к настоящему распоряжению, в состояние, пригодное для их использования в соответствии с разрешенным использованием, в срок не позднее чем три месяца после завершения строительства, капитального или текущего ремонта, реконструкции, эксплуатации, консервации, сноса инженерного сооружения, для размещения которого установлен публичный сервитут;

- направить в Министерство имущественных отношений Московской области подготовленные в соответствии с приложением № 2 к настоящему распоряжению сведения о границах публичного сервитута в электронном виде в формате XML в течение трех рабочих дней с момента принятия распоряжения.

8. Контроль за выполнением настоящего распоряжения оставляю за собой.

Заместитель министра
имущественных отношений
Московской области



С.В. Бозриков

№ п/п	Кадастровый номер земельного участка:	Муниципальный район/городской округ:
1	50:14:0030104:105	г.о. Щёлково
2	50:14:0030104:49	г.о. Щёлково
3	50:14:0030104:99	г.о. Щёлково
4	50:14:0020306:23	г.о. Щёлково
5	50:14:0020306:35	г.о. Щёлково
6	50:14:0020306:37	г.о. Щёлково
7	50:14:0020306:44	г.о. Щёлково
8	50:14:0020306:110	г.о. Щёлково
9	50:14:0020306:111	г.о. Щёлково
10	50:14:0020306:115	г.о. Щёлково
11	50:14:0020306:117	г.о. Щёлково
12	50:14:0020306:118	г.о. Щёлково
13	50:14:0020306:119	г.о. Щёлково
14	50:14:0020306:124	г.о. Щёлково
15	50:14:0020306:125	г.о. Щёлково
16	50:14:0020306:126	г.о. Щёлково
17	50:14:0020306:127	г.о. Щёлково
18	50:14:0020306:128	г.о. Щёлково
19	50:14:0020306:129	г.о. Щёлково
20	50:14:0020306:130	г.о. Щёлково
21	50:14:0020306:134	г.о. Щёлково
22	50:14:0020306:135	г.о. Щёлково
23	50:14:0020306:136	г.о. Щёлково
24	50:14:0020306:137	г.о. Щёлково
25	50:14:0020306:138	г.о. Щёлково
26	50:14:0020306:139	г.о. Щёлково
27	50:14:0020306:142	г.о. Щёлково

28	50:14:0020306:143	г.о. Щёлково
29	50:14:0020306:144	г.о. Щёлково
30	50:14:0020306:145	г.о. Щёлково
31	50:14:0020306:146	г.о. Щёлково
32	50:14:0020306:147	г.о. Щёлково
33	50:14:0020306:148	г.о. Щёлково
34	50:14:0020306:149	г.о. Щёлково
35	50:14:0020306:150	г.о. Щёлково
36	50:14:0020306:151	г.о. Щёлково
37	50:14:0020306:154	г.о. Щёлково
38	50:14:0020306:155	г.о. Щёлково
39	50:14:0020306:157	г.о. Щёлково
40	50:14:0020306:158	г.о. Щёлково
41	50:14:0020306:159	г.о. Щёлково
42	50:14:0020306:162	г.о. Щёлково
43	50:14:0020306:193	г.о. Щёлково
44	50:14:0020306:195	г.о. Щёлково
45	50:14:0020306:196	г.о. Щёлково
46	50:14:0020306:197	г.о. Щёлково
47	50:14:0020306:198	г.о. Щёлково
48	50:14:0020306:214	г.о. Щёлково
49	50:14:0020306:215	г.о. Щёлково
50	50:14:0020306:24	г.о. Щёлково
51	50:14:0020306:27	г.о. Щёлково
52	50:14:0020306:29	г.о. Щёлково
53	50:14:0020306:30	г.о. Щёлково
54	50:14:0020306:31	г.о. Щёлково
55	50:14:0020306:38	г.о. Щёлково
56	50:14:0020306:53	г.о. Щёлково
57	50:14:0020306:62	г.о. Щёлково
58	50:14:0020306:72	г.о. Щёлково
59	50:14:0020306:80	г.о. Щёлково
60	50:14:0020306:81	г.о. Щёлково

61	50:14:0020306:98	г.о. Щёлково
62	50:14:0020306:99	г.о. Щёлково
63	50:14:0000000:148565	г.о. Щёлково
64	50:14:0020330:12	г.о. Щёлково
65	50:14:0020330:280	г.о. Щёлково
66	50:14:0020330:3	г.о. Щёлково
67	50:14:0020330:323	г.о. Щёлково
68	50:14:0020330:324	г.о. Щёлково
69	50:14:0020331:216	г.о. Щёлково
70	50:14:0020331:16	г.о. Щёлково
71	50:14:0020331:2	г.о. Щёлково
72	50:14:0020331:5	г.о. Щёлково
73	50:14:0020331:6	г.о. Щёлково
74	50:14:0020331:1	г.о. Щёлково
75	50:14:0020331:12	г.о. Щёлково
76	50:14:0020331:14	г.о. Щёлково
77	50:14:0020331:15	г.о. Щёлково
78	50:14:0020331:18	г.о. Щёлково
79	50:14:0020331:189	г.о. Щёлково
80	50:14:0020331:19	г.о. Щёлково
81	50:14:0020331:20	г.о. Щёлково
82	50:14:0020331:200	г.о. Щёлково
83	50:14:0020331:201	г.о. Щёлково
84	50:14:0020331:202	г.о. Щёлково
85	50:14:0020331:203	г.о. Щёлково
86	50:14:0020331:21	г.о. Щёлково
87	50:14:0020331:211	г.о. Щёлково
88	50:14:0020331:213	г.о. Щёлково
89	50:14:0020331:22	г.о. Щёлково
90	50:14:0020331:23	г.о. Щёлково
91	50:14:0020331:24	г.о. Щёлково
92	50:14:0020331:25	г.о. Щёлково
93	50:14:0020331:26	г.о. Щёлково

94	50:14:0020331:28	г.о. Щёлково
95	50:14:0020331:29	г.о. Щёлково
96	50:14:0020331:3	г.о. Щёлково
97	50:14:0020331:31	г.о. Щёлково
98	50:14:0020331:32	г.о. Щёлково
99	50:14:0020331:34	г.о. Щёлково
100	50:14:0020331:9	г.о. Щёлково
101	50:14:0020357:35	г.о. Щёлково
102	50:14:0020357:76	г.о. Щёлково
103	50:14:0020357:96	г.о. Щёлково
104	50:14:0000000:103386	г.о. Щёлково
105	50:14:0000000:104113	г.о. Щёлково
106	50:14:0000000:105891	г.о. Щёлково
107	50:14:0000000:106059	г.о. Щёлково
108	50:14:0000000:106693	г.о. Щёлково
109	50:14:0000000:106790	г.о. Щёлково
110	50:14:0000000:113122	г.о. Щёлково
111	50:14:0000000:139178	г.о. Щёлково
112	50:14:0000000:139233	г.о. Щёлково
113	50:14:0000000:139403	г.о. Щёлково
114	50:14:0000000:144727	г.о. Щёлково
115	50:14:0000000:146737	г.о. Щёлково
116	50:14:0000000:148227	г.о. Щёлково
117	50:14:0000000:149473	г.о. Щёлково
118	50:14:0000000:149474	г.о. Щёлково
119	50:14:0000000:151740	г.о. Щёлково
120	50:14:0000000:362	г.о. Щёлково
121	50:14:0000000:50	г.о. Щёлково
122	50:14:0000000:589	г.о. Щёлково
123	50:14:0000000:707	г.о. Щёлково
124	50:14:0020306:212	г.о. Щёлково
125	50:14:0020306:48	г.о. Щёлково
126	50:14:0020362:45	г.о. Щёлково

127	50:14:0020362:46	г.о. Щёлково
128	50:14:0020362:66	г.о. Щёлково
129	50:14:0020362:67	г.о. Щёлково
130	50:14:0020362:74	г.о. Щёлково
131	50:14:0020362:77	г.о. Щёлково
132	50:14:0020337:896	г.о. Щёлково
133	50:14:0020351:189	г.о. Щёлково
134	50:14:0020351:190	г.о. Щёлково
135	50:14:0020351:191	г.о. Щёлково
136	50:14:0020351:192	г.о. Щёлково
137	50:14:0020351:193	г.о. Щёлково
138	50:14:0020351:324	г.о. Щёлково
139	50:14:0020351:81	г.о. Щёлково
140	50:14:0020351:82	г.о. Щёлково
141	50:14:0020351:83	г.о. Щёлково
142	50:14:0020351:84	г.о. Щёлково
143	50:16:0102022:12	г.о. Черноголовка
144	50:16:0102022:13	г.о. Черноголовка
145	50:16:0102022:14	г.о. Черноголовка
146	50:16:0102022:146	г.о. Черноголовка
147	50:16:0102022:147	г.о. Черноголовка
148	50:16:0102022:15	г.о. Черноголовка
149	50:16:0102022:151	г.о. Черноголовка
150	50:16:0102022:155	г.о. Черноголовка
151	50:16:0102022:156	г.о. Черноголовка
152	50:16:0102022:16	г.о. Черноголовка
153	50:16:0102022:163	г.о. Черноголовка
154	50:16:0102022:165	г.о. Черноголовка
155	50:16:0102022:167	г.о. Черноголовка
156	50:16:0102022:17	г.о. Черноголовка
157	50:16:0102022:18	г.о. Черноголовка
158	50:16:0102022:19	г.о. Черноголовка
159	50:16:0102022:20	г.о. Черноголовка

160	50:16:0102022:21	г.о. Черноголовка
161	50:16:0102022:22	г.о. Черноголовка
162	50:16:0102022:23	г.о. Черноголовка
163	50:16:0102022:24	г.о. Черноголовка
164	50:16:0102022:25	г.о. Черноголовка
165	50:16:0102022:26	г.о. Черноголовка
166	50:16:0102022:27	г.о. Черноголовка
167	50:16:0102022:28	г.о. Черноголовка
168	50:16:0102022:29	г.о. Черноголовка
169	50:16:0102022:30	г.о. Черноголовка
170	50:16:0102022:31	г.о. Черноголовка
171	50:16:0102022:32	г.о. Черноголовка
172	50:16:0102022:33	г.о. Черноголовка
173	50:16:0102022:34	г.о. Черноголовка
174	50:16:0102022:35	г.о. Черноголовка
175	50:16:0102022:36	г.о. Черноголовка
176	50:16:0102022:37	г.о. Черноголовка
177	50:16:0102022:38	г.о. Черноголовка
178	50:16:0102022:39	г.о. Черноголовка
179	50:16:0102022:40	г.о. Черноголовка
180	50:16:0102022:41	г.о. Черноголовка
181	50:16:0102022:42	г.о. Черноголовка
182	50:16:0102022:43	г.о. Черноголовка
183	50:16:0102022:46	г.о. Черноголовка
184	50:16:0102022:47	г.о. Черноголовка
185	50:16:0102022:48	г.о. Черноголовка
186	50:16:0102022:49	г.о. Черноголовка
187	50:16:0102022:50	г.о. Черноголовка
188	50:16:0102022:51	г.о. Черноголовка
189	50:16:0102022:52	г.о. Черноголовка
190	50:16:0102022:53	г.о. Черноголовка
191	50:16:0102022:65	г.о. Черноголовка
192	50:16:0102022:66	г.о. Черноголовка

193	50:16:0102022:67	г.о. Черноголовка
194	50:16:0102022:68	г.о. Черноголовка
195	50:16:0102022:69	г.о. Черноголовка
196	50:16:0102022:70	г.о. Черноголовка
197	50:16:0102022:71	г.о. Черноголовка
198	50:16:0102022:72	г.о. Черноголовка
199	50:16:0102022:73	г.о. Черноголовка
200	50:16:0102022:76	г.о. Черноголовка
201	50:16:0102022:77	г.о. Черноголовка
202	50:16:0102022:78	г.о. Черноголовка
203	50:16:0102022:79	г.о. Черноголовка
204	50:16:0102022:80	г.о. Черноголовка
205	50:16:0102022:81	г.о. Черноголовка
206	50:16:0102022:82	г.о. Черноголовка
207	50:16:0102022:83	г.о. Черноголовка
208	50:16:0102022:84	г.о. Черноголовка
209	50:16:0102022:85	г.о. Черноголовка
210	50:16:0102013:10	г.о. Черноголовка
211	50:16:0102013:13	г.о. Черноголовка
212	50:16:0102013:14	г.о. Черноголовка
213	50:16:0102013:15	г.о. Черноголовка
214	50:16:0102013:19	г.о. Черноголовка
215	50:16:0102013:20	г.о. Черноголовка
216	50:16:0102013:23	г.о. Черноголовка
217	50:16:0102013:24	г.о. Черноголовка
218	50:16:0102013:27	г.о. Черноголовка
219	50:16:0102013:29	г.о. Черноголовка
220	50:16:0102013:30	г.о. Черноголовка
221	50:16:0102013:36	г.о. Черноголовка
222	50:16:0102013:39	г.о. Черноголовка
223	50:16:0102013:4	г.о. Черноголовка
224	50:16:0102013:42	г.о. Черноголовка
225	50:16:0102013:5	г.о. Черноголовка

226	50:16:0102013:53	г.о. Черноголовка
227	50:16:0102013:54	г.о. Черноголовка
228	50:16:0102013:56	г.о. Черноголовка
229	50:16:0102013:57	г.о. Черноголовка
230	50:16:0102013:58	г.о. Черноголовка
231	50:16:0102013:59	г.о. Черноголовка
232	50:16:0102013:6	г.о. Черноголовка
233	50:16:0102013:60	г.о. Черноголовка
234	50:16:0102013:62	г.о. Черноголовка
235	50:16:0102013:63	г.о. Черноголовка
236	50:16:0102013:64	г.о. Черноголовка
237	50:16:0102007:1	г.о. Щёлково
238	50:16:0102007:102	г.о. Щёлково
239	50:16:0102007:315	г.о. Щёлково
240	50:16:0102007:318	г.о. Щёлково
241	50:16:0102007:323	г.о. Щёлково
242	50:16:0102007:334	г.о. Щёлково
243	50:16:0102007:512	г.о. Щёлково
244	50:16:0102007:538	г.о. Щёлково
245	50:16:0102007:558	г.о. Щёлково
246	50:16:0102007:559	г.о. Щёлково
247	50:16:0102007:560	г.о. Щёлково
248	50:16:0102007:561	г.о. Щёлково
249	50:16:0102007:581	г.о. Щёлково
250	50:16:0102007:583	г.о. Щёлково
251	50:16:0102007:595	г.о. Щёлково
252	50:16:0102007:596	г.о. Щёлково
253	50:16:0102007:598	г.о. Щёлково
254	50:16:0102007:599	г.о. Щёлково
255	50:16:0102007:600	г.о. Щёлково
256	50:16:0102007:601	г.о. Щёлково
257	50:16:0102007:602	г.о. Щёлково
258	50:16:0102007:803	г.о. Щёлково

259	50:16:0102007:804	г.о. Щёлково
260	50:16:0102007:805	г.о. Щёлково
261	50:16:0102007:83	г.о. Щёлково
262	50:16:0102007:98	г.о. Щёлково
263	50:14:0020339:10	г.о. Щёлково
264	50:14:0020339:100	г.о. Щёлково
265	50:14:0020339:101	г.о. Щёлково
266	50:14:0020339:102	г.о. Щёлково
267	50:14:0020339:103	г.о. Щёлково
268	50:14:0020339:104	г.о. Щёлково
269	50:14:0020339:105	г.о. Щёлково
270	50:14:0020339:106	г.о. Щёлково
271	50:14:0020339:107	г.о. Щёлково
272	50:14:0020339:109	г.о. Щёлково
273	50:14:0020339:11	г.о. Щёлково
274	50:14:0020339:110	г.о. Щёлково
275	50:14:0020339:111	г.о. Щёлково
276	50:14:0020339:113	г.о. Щёлково
277	50:14:0020339:114	г.о. Щёлково
278	50:14:0020339:115	г.о. Щёлково
279	50:14:0020339:116	г.о. Щёлково
280	50:14:0020339:117	г.о. Щёлково
281	50:14:0020339:118	г.о. Щёлково
282	50:14:0020339:119	г.о. Щёлково
283	50:14:0020339:12	г.о. Щёлково
284	50:14:0020339:120	г.о. Щёлково
285	50:14:0020339:121	г.о. Щёлково
286	50:14:0020339:122	г.о. Щёлково
287	50:14:0020339:123	г.о. Щёлково
288	50:14:0020339:124	г.о. Щёлково
289	50:14:0020339:125	г.о. Щёлково
290	50:14:0020339:126	г.о. Щёлково
291	50:14:0020339:127	г.о. Щёлково

292	50:14:0020339:128	г.о. Щёлково
293	50:14:0020339:129	г.о. Щёлково
294	50:14:0020339:13	г.о. Щёлково
295	50:14:0020339:130	г.о. Щёлково
296	50:14:0020339:131	г.о. Щёлково
297	50:14:0020339:132	г.о. Щёлково
298	50:14:0020339:133	г.о. Щёлково
299	50:14:0020339:134	г.о. Щёлково
300	50:14:0020339:135	г.о. Щёлково
301	50:14:0020339:136	г.о. Щёлково
302	50:14:0020339:137	г.о. Щёлково
303	50:14:0020339:138	г.о. Щёлково
304	50:14:0020339:139	г.о. Щёлково
305	50:14:0020339:14	г.о. Щёлково
306	50:14:0020339:140	г.о. Щёлково
307	50:14:0020339:141	г.о. Щёлково
308	50:14:0020339:142	г.о. Щёлково
309	50:14:0020339:143	г.о. Щёлково
310	50:14:0020339:145	г.о. Щёлково
311	50:14:0020339:146	г.о. Щёлково
312	50:14:0020339:147	г.о. Щёлково
313	50:14:0020339:148	г.о. Щёлково
314	50:14:0020339:149	г.о. Щёлково
315	50:14:0020339:15	г.о. Щёлково
316	50:14:0020339:150	г.о. Щёлково
317	50:14:0020339:153	г.о. Щёлково
318	50:14:0020339:154	г.о. Щёлково
319	50:14:0020339:155	г.о. Щёлково
320	50:14:0020339:157	г.о. Щёлково
321	50:14:0020339:158	г.о. Щёлково
322	50:14:0020339:159	г.о. Щёлково
323	50:14:0020339:16	г.о. Щёлково
324	50:14:0020339:161	г.о. Щёлково

325	50:14:0020339:163	г.о. Щёлково
326	50:14:0020339:164	г.о. Щёлково
327	50:14:0020339:165	г.о. Щёлково
328	50:14:0020339:166	г.о. Щёлково
329	50:14:0020339:167	г.о. Щёлково
330	50:14:0020339:168	г.о. Щёлково
331	50:14:0020339:17	г.о. Щёлково
332	50:14:0020339:170	г.о. Щёлково
333	50:14:0020339:18	г.о. Щёлково
334	50:14:0020339:19	г.о. Щёлково
335	50:14:0020339:2	г.о. Щёлково
336	50:14:0020339:20	г.о. Щёлково
337	50:14:0020339:21	г.о. Щёлково
338	50:14:0020339:22	г.о. Щёлково
339	50:14:0020339:228	г.о. Щёлково
340	50:14:0020339:229	г.о. Щёлково
341	50:14:0020339:23	г.о. Щёлково
342	50:14:0020339:231	г.о. Щёлково
343	50:14:0020339:235	г.о. Щёлково
344	50:14:0020339:236	г.о. Щёлково
345	50:14:0020339:24	г.о. Щёлково
346	50:14:0020339:25	г.о. Щёлково
347	50:14:0020339:26	г.о. Щёлково
348	50:14:0020339:27	г.о. Щёлково
349	50:14:0020339:28	г.о. Щёлково
350	50:14:0020339:29	г.о. Щёлково
351	50:14:0020339:3	г.о. Щёлково
352	50:14:0020339:30	г.о. Щёлково
353	50:14:0020339:31	г.о. Щёлково
354	50:14:0020339:32	г.о. Щёлково
355	50:14:0020339:33	г.о. Щёлково
356	50:14:0020339:34	г.о. Щёлково
357	50:14:0020339:35	г.о. Щёлково

358	50:14:0020339:36	г.о. Щёлково
359	50:14:0020339:37	г.о. Щёлково
360	50:14:0020339:38	г.о. Щёлково
361	50:14:0020339:39	г.о. Щёлково
362	50:14:0020339:4	г.о. Щёлково
363	50:14:0020339:40	г.о. Щёлково
364	50:14:0020339:41	г.о. Щёлково
365	50:14:0020339:42	г.о. Щёлково
366	50:14:0020339:43	г.о. Щёлково
367	50:14:0020339:44	г.о. Щёлково
368	50:14:0020339:45	г.о. Щёлково
369	50:14:0020339:46	г.о. Щёлково
370	50:14:0020339:47	г.о. Щёлково
371	50:14:0020339:48	г.о. Щёлково
372	50:14:0020339:49	г.о. Щёлково
373	50:14:0020339:5	г.о. Щёлково
374	50:14:0020339:50	г.о. Щёлково
375	50:14:0020339:51	г.о. Щёлково
376	50:14:0020339:52	г.о. Щёлково
377	50:14:0020339:53	г.о. Щёлково
378	50:14:0020339:54	г.о. Щёлково
379	50:14:0020339:55	г.о. Щёлково
380	50:14:0020339:552	г.о. Щёлково
381	50:14:0020339:56	г.о. Щёлково
382	50:14:0020339:57	г.о. Щёлково
383	50:14:0020339:58	г.о. Щёлково
384	50:14:0020339:6	г.о. Щёлково
385	50:14:0020339:61	г.о. Щёлково
386	50:14:0020339:62	г.о. Щёлково
387	50:14:0020339:63	г.о. Щёлково
388	50:14:0020339:64	г.о. Щёлково
389	50:14:0020339:65	г.о. Щёлково
390	50:14:0020339:66	г.о. Щёлково

391	50:14:0020339:67	г.о. Щёлково
392	50:14:0020339:68	г.о. Щёлково
393	50:14:0020339:69	г.о. Щёлково
394	50:14:0020339:7	г.о. Щёлково
395	50:14:0020339:70	г.о. Щёлково
396	50:14:0020339:71	г.о. Щёлково
397	50:14:0020339:72	г.о. Щёлково
398	50:14:0020339:73	г.о. Щёлково
399	50:14:0020339:74	г.о. Щёлково
400	50:14:0020339:75	г.о. Щёлково
401	50:14:0020339:76	г.о. Щёлково
402	50:14:0020339:77	г.о. Щёлково
403	50:14:0020339:78	г.о. Щёлково
404	50:14:0020339:79	г.о. Щёлково
405	50:14:0020339:8	г.о. Щёлково
406	50:14:0020339:80	г.о. Щёлково
407	50:14:0020339:81	г.о. Щёлково
408	50:14:0020339:82	г.о. Щёлково
409	50:14:0020339:84	г.о. Щёлково
410	50:14:0020339:86	г.о. Щёлково
411	50:14:0020339:87	г.о. Щёлково
412	50:14:0020339:88	г.о. Щёлково
413	50:14:0020339:89	г.о. Щёлково
414	50:14:0020339:9	г.о. Щёлково
415	50:14:0020339:90	г.о. Щёлково
416	50:14:0020339:91	г.о. Щёлково
417	50:14:0020339:92	г.о. Щёлково
418	50:14:0020339:94	г.о. Щёлково
419	50:14:0020339:95	г.о. Щёлково
420	50:14:0020339:96	г.о. Щёлково
421	50:14:0020339:97	г.о. Щёлково
422	50:14:0020339:98	г.о. Щёлково
423	50:14:0020339:99	г.о. Щёлково

424	50:14:0020338:112	г.о. Щёлково
425	50:14:0020338:113	г.о. Щёлково
426	50:14:0020338:114	г.о. Щёлково
427	50:14:0020338:115	г.о. Щёлково
428	50:14:0020338:116	г.о. Щёлково
429	50:14:0020338:117	г.о. Щёлково
430	50:14:0020338:118	г.о. Щёлково
431	50:14:0020338:119	г.о. Щёлково
432	50:14:0020338:120	г.о. Щёлково
433	50:14:0020338:121	г.о. Щёлково
434	50:14:0020338:122	г.о. Щёлково
435	50:14:0020338:123	г.о. Щёлково
436	50:14:0020338:124	г.о. Щёлково
437	50:14:0020338:125	г.о. Щёлково
438	50:14:0020338:126	г.о. Щёлково
439	50:14:0020338:127	г.о. Щёлково
440	50:14:0020338:128	г.о. Щёлково
441	50:14:0020338:129	г.о. Щёлково
442	50:14:0020338:130	г.о. Щёлково
443	50:14:0020338:131	г.о. Щёлково
444	50:14:0020338:132	г.о. Щёлково
445	50:14:0020338:133	г.о. Щёлково
446	50:14:0020338:134	г.о. Щёлково
447	50:14:0020338:135	г.о. Щёлково
448	50:14:0020338:136	г.о. Щёлково
449	50:14:0020338:137	г.о. Щёлково
450	50:14:0020338:138	г.о. Щёлково
451	50:14:0020338:139	г.о. Щёлково
452	50:14:0020338:140	г.о. Щёлково
453	50:14:0020338:141	г.о. Щёлково
454	50:14:0020338:142	г.о. Щёлково
455	50:14:0020338:143	г.о. Щёлково
456	50:14:0020338:144	г.о. Щёлково

457	50:14:0020338:145	г.о. Щёлково
458	50:14:0020338:146	г.о. Щёлково
459	50:14:0020338:147	г.о. Щёлково
460	50:14:0020338:148	г.о. Щёлково
461	50:14:0020338:149	г.о. Щёлково
462	50:14:0020338:150	г.о. Щёлково
463	50:14:0020338:151	г.о. Щёлково
464	50:14:0020338:152	г.о. Щёлково
465	50:14:0020338:153	г.о. Щёлково
466	50:14:0020338:154	г.о. Щёлково
467	50:14:0020338:155	г.о. Щёлково
468	50:14:0020338:156	г.о. Щёлково
469	50:14:0020338:157	г.о. Щёлково
470	50:14:0020338:158	г.о. Щёлково
471	50:14:0020338:159	г.о. Щёлково
472	50:14:0020338:160	г.о. Щёлково
473	50:14:0020338:161	г.о. Щёлково
474	50:14:0020338:162	г.о. Щёлково
475	50:14:0020338:163	г.о. Щёлково
476	50:14:0020338:164	г.о. Щёлково
477	50:14:0020338:165	г.о. Щёлково
478	50:14:0020338:166	г.о. Щёлково
479	50:14:0020338:167	г.о. Щёлково
480	50:14:0020338:168	г.о. Щёлково
481	50:14:0020338:169	г.о. Щёлково
482	50:14:0020338:170	г.о. Щёлково
483	50:14:0020338:171	г.о. Щёлково
484	50:14:0020338:172	г.о. Щёлково
485	50:14:0020338:173	г.о. Щёлково
486	50:14:0020338:174	г.о. Щёлково
487	50:14:0020338:175	г.о. Щёлково
488	50:14:0020338:176	г.о. Щёлково
489	50:14:0020338:177	г.о. Щёлково

490	50:14:0020338:178	г.о. Щёлково
491	50:14:0020338:179	г.о. Щёлково
492	50:14:0020338:180	г.о. Щёлково
493	50:14:0020338:181	г.о. Щёлково
494	50:14:0020338:183	г.о. Щёлково
495	50:14:0020338:184	г.о. Щёлково
496	50:14:0020338:185	г.о. Щёлково
497	50:14:0020338:186	г.о. Щёлково
498	50:14:0020338:187	г.о. Щёлково
499	50:14:0020338:188	г.о. Щёлково
500	50:14:0020338:189	г.о. Щёлково
501	50:14:0020338:190	г.о. Щёлково
502	50:14:0020338:191	г.о. Щёлково
503	50:14:0020338:192	г.о. Щёлково
504	50:14:0020338:193	г.о. Щёлково
505	50:14:0020338:194	г.о. Щёлково
506	50:14:0020338:195	г.о. Щёлково
507	50:14:0020338:20	г.о. Щёлково
508	50:14:0020338:21	г.о. Щёлково
509	50:14:0020338:22	г.о. Щёлково
510	50:14:0020338:23	г.о. Щёлково
511	50:14:0020338:24	г.о. Щёлково
512	50:14:0020338:25	г.о. Щёлково
513	50:14:0020338:251	г.о. Щёлково
514	50:14:0020338:26	г.о. Щёлково
515	50:14:0020338:261	г.о. Щёлково
516	50:14:0020338:264	г.о. Щёлково
517	50:14:0020338:27	г.о. Щёлково
518	50:14:0020338:6	г.о. Щёлково
519	50:14:0020362:26	г.о. Щёлково
520	50:14:0020362:123	г.о. Щёлково
521	50:14:0020362:124	г.о. Щёлково
522	50:14:0020362:125	г.о. Щёлково

523	50:14:0020362:126	г.о. Щёлково
524	50:14:0020362:127	г.о. Щёлково
525	50:14:0020362:128	г.о. Щёлково
526	50:14:0020362:129	г.о. Щёлково
527	50:14:0020362:130	г.о. Щёлково
528	50:14:0020362:131	г.о. Щёлково
529	50:14:0020362:132	г.о. Щёлково
530	50:14:0020362:133	г.о. Щёлково
531	50:14:0020362:134	г.о. Щёлково
532	50:14:0020362:137	г.о. Щёлково
533	50:14:0020362:53	г.о. Щёлково
534	50:14:0020362:64	г.о. Щёлково
535	50:14:0020362:71	г.о. Щёлково
536	50:14:0020362:72	г.о. Щёлково
537	50:14:0020362:73	г.о. Щёлково
538	50:14:0020362:86	г.о. Щёлково
539	50:14:0020362:87	г.о. Щёлково
540	50:14:0030104	г.о. Щёлково
541	50:14:0020306	г.о. Щёлково
542	50:14:0020330	г.о. Щёлково
543	50:14:0020331	г.о. Щёлково
544	50:14:0020357	г.о. Щёлково
545	50:14:0000000	г.о. Щёлково
546	50:14:0020309	г.о. Щёлково
547	50:14:0020337	г.о. Щёлково
548	50:14:0020351	г.о. Щёлково
549	50:16:0102022	г.о. Черноголовка
550	50:16:0102013	г.о. Черноголовка
551	50:16:0102007	г.о. Черноголовка
552	50:14:0020339	г.о. Щёлково
553	50:14:0020338	г.о. Щёлково
554	50:14:0020362	г.о. Щёлково
555	50:14:0020327	г.о. Щёлково

ОПИСАНИЕ МЕСТОПОЛОЖЕНИЯ ГРАНИЦ

Публичный сервитут в целях размещения существующего объекта электросетевого хозяйства
«Воздушная линия электропередачи 35 кВ "Голубино-Горелово»

(наименование объекта, местоположение границ которого описано (далее - объект))

Раздел 1**Сведения об объекте**

№ п/п	Характеристики объекта	Описание характеристик
1	2	3
1.	Местоположение объекта	Московская область, городской округ Черноголовка, Городской округ Щёлково
2.	Площадь объекта +/- величина погрешности определения площади (P +/- Дельта P)	449 247 кв.м. ±234 кв.
3.	Иные характеристики объекта	Публичный сервитут в целях размещения существующего объекта электросетевого хозяйства «Воздушная линия электропередачи 35 кВ "Голубино-Горелово» сроком действия 49 лет в интересах Публичного акционерного общества «Россети Московский регион»

Раздел 2

Сведения о местоположении границ объекта

1. Система координат МСК-50, зона 1

2. Сведения о характерных точках границ объекта

Обозначение характерных точек границ	Координаты, м		Метод определения координат характерной точки	Средняя квадратическая погрешность положения характерной точки (M _t), м	Описание обозначения точки на местности (при наличии)
	X	Y			
1	2	3	4	5	6
-	-	-	-	-	-

3. Сведения о характерных точках части (частей) границы объекта

Обозначение характерных точек части границы	Координаты, м		Метод определения координат характерной точки	Средняя квадратическая погрешность положения характерной точки (M _t), м	Описание обозначения точки на местности (при наличии)
	X	Y			
1	2	3	4	5	6
Часть 1					
1	503628,56	1418324,89	Аналитический метод	0.10	-
2	503628,25	1418337,55	Аналитический метод	0.10	-
3	503622,30	1418332,46	Аналитический метод	0.10	-
4	503613,95	1418325,50	Аналитический метод	0.10	-
5	503516,27	1418233,34	Аналитический метод	0.10	-
6	503422,95	1418150,23	Аналитический метод	0.10	-
7	503305,60	1418045,70	Аналитический метод	0.10	-
8	503120,91	1417881,29	Аналитический метод	0.10	-
9	502993,59	1417768,25	Аналитический метод	0.10	-
10	502881,51	1417668,49	Аналитический метод	0.10	-
11	502750,76	1417552,24	Аналитический метод	0.10	-
12	502620,04	1417436,20	Аналитический метод	0.10	-
13	502449,26	1417285,48	Аналитический метод	0.10	-
14	502321,48	1417210,04	Аналитический метод	0.10	-
15	502251,39	1417169,74	Аналитический метод	0.10	-
16	502247,57	1417166,61	Аналитический метод	0.10	-
17	502244,98	1417162,42	Аналитический метод	0.10	-

3. Сведения о характерных точках части (частей) границы объекта

Обозначение характерных точек части границы	Координаты, м		Метод определения координат характерной точки	Средняя квадратическая погрешность положения характерной точки (Mt), м	Описание обозначения точки на местности (при наличии)
	X	Y			
1	2	3	4	5	6
18	502230,97	1417128,17	Аналитический метод	0.10	-
19	502263,70	1417114,77	Аналитический метод	0.10	-
20	502274,93	1417143,43	Аналитический метод	0.10	-
21	502338,33	1417181,07	Аналитический метод	0.10	-
22	502469,91	1417257,13	Аналитический метод	0.10	-
23	502642,27	1417411,13	Аналитический метод	0.10	-
24	502771,75	1417526,15	Аналитический метод	0.10	-
25	502903,75	1417643,42	Аналитический метод	0.10	-
26	503015,95	1417743,30	Аналитический метод	0.10	-
27	503143,39	1417856,45	Аналитический метод	0.10	-
28	503327,38	1418020,29	Аналитический метод	0.10	-
29	503445,71	1418125,12	Аналитический метод	0.10	-
30	503538,94	1418208,20	Аналитический метод	0.10	-
31	503634,98	1418293,54	Аналитический метод	0.10	-
32	503637,03	1418295,37	Аналитический метод	0.10	-
33	503629,08	1418303,25	Аналитический метод	0.10	-
34	503628,57	1418324,89	Аналитический метод	0.10	-
1	503628,56	1418324,89	Аналитический метод	0.10	-
Часть 2					
35	503711,97	1418998,90	Аналитический метод	0.10	-
36	503724,98	1418984,20	Аналитический метод	0.10	-
37	503713,28	1418973,51	Аналитический метод	0.10	-
38	503713,56	1418973,45	Аналитический метод	0.10	-
39	503802,94	1418876,45	Аналитический метод	0.10	-
40	503808,96	1418869,09	Аналитический метод	0.10	-
41	503908,74	1418757,67	Аналитический метод	0.10	-

3. Сведения о характерных точках части (частей) границы объекта

Обозначение характерных точек части границы	Координаты, м		Метод определения координат характерной точки	Средняя квадратическая погрешность положения характерной точки (Mt), м	Описание обозначения точки на местности (при наличии)
	X	Y			
1	2	3	4	5	6
42	503996,17	1418660,18	Аналитический метод	0.10	-
43	503891,32	1418567,65	Аналитический метод	0.10	-
44	503747,71	1418441,78	Аналитический метод	0.10	-
45	503741,62	1418436,42	Аналитический метод	0.10	-
46	503744,41	1418418,99	Аналитический метод	0.10	-
47	503748,91	1418390,87	Аналитический метод	0.10	-
48	503765,56	1418405,61	Аналитический метод	0.10	-
49	503749,89	1418423,66	Аналитический метод	0.10	-
50	503768,29	1418439,82	Аналитический метод	0.10	-
51	503772,83	1418434,11	Аналитический метод	0.10	-
52	503783,74	1418422,01	Аналитический метод	0.10	-
53	503914,44	1418541,50	Аналитический метод	0.10	-
54	504032,98	1418646,74	Аналитический метод	0.10	-
55	504038,37	1418657,08	Аналитический метод	0.10	-
56	504034,33	1418668,34	Аналитический метод	0.10	-
57	503933,94	1418781,00	Аналитический метод	0.10	-
58	503835,07	1418892,27	Аналитический метод	0.10	-
59	503829,42	1418899,32	Аналитический метод	0.10	-
60	503741,81	1418999,16	Аналитический метод	0.10	-
61	503730,32	1418990,37	Аналитический метод	0.10	-
62	503718,26	1419003,93	Аналитический метод	0.10	-
63	503716,39	1419006,03	Аналитический метод	0.10	-
64	503715,76	1419005,52	Аналитический метод	0.10	-
65	503708,43	1419004,30	Аналитический метод	0.10	-
66	503706,06	1419005,48	Аналитический метод	0.10	-
35	503711,97	1418998,90	Аналитический метод	0.10	-

3. Сведения о характерных точках части (частей) границы объекта

Обозначение характерных точек части границы	Координаты, м		Метод определения координат характерной точки	Средняя квадратическая погрешность положения характерной точки (Mt), м	Описание обозначения точки на местности (при наличии)
	X	Y			
1	2	3	4	5	6
Часть 3					
67	503525,18	1419053,32	Аналитический метод	0.10	-
68	503538,88	1419009,43	Аналитический метод	0.10	-
69	503550,80	1419007,01	Аналитический метод	0.10	-
70	503549,21	1419015,63	Аналитический метод	0.10	-
71	503543,50	1419035,27	Аналитический метод	0.10	-
72	503537,15	1419050,83	Аналитический метод	0.10	-
67	503525,18	1419053,32	Аналитический метод	0.10	-
Часть 4					
73	503391,40	1419255,58	Аналитический метод	0.10	-
74	503384,90	1419257,95	Аналитический метод	0.10	-
75	503366,23	1419264,28	Аналитический метод	0.10	-
76	503362,69	1419265,12	Аналитический метод	0.10	-
77	503359,12	1419265,48	Аналитический метод	0.10	-
78	503355,54	1419265,39	Аналитический метод	0.10	-
79	503352,00	1419264,87	Аналитический метод	0.10	-
80	503348,70	1419263,93	Аналитический метод	0.10	-
81	503344,69	1419262,27	Аналитический метод	0.10	-
82	503368,47	1419219,66	Аналитический метод	0.10	-
83	503410,64	1419123,74	Аналитический метод	0.10	-
84	503448,26	1419042,86	Аналитический метод	0.10	-
85	503457,14	1419024,44	Аналитический метод	0.10	-
86	503475,10	1419022,37	Аналитический метод	0.10	-
87	503503,08	1419016,69	Аналитический метод	0.10	-
88	503494,20	1419045,15	Аналитический метод	0.10	-

3. Сведения о характерных точках части (частей) границы объекта					
Обозначение характерных точек части границы	Координаты, м		Метод определения координат характерной точки	Средняя квадратическая погрешность положения характерной точки (Mt), м	Описание обозначения точки на местности (при наличии)
	X	Y			
1	2	3	4	5	6
89	503487,81	1419061,08	Аналитический метод	0.10	-
90	503482,94	1419062,09	Аналитический метод	0.10	-
91	503441,98	1419149,26	Аналитический метод	0.10	-
92	503411,10	1419220,31	Аналитический метод	0.10	-
73	503391,40	1419255,58	Аналитический метод	0.10	-
Часть 5					
93	502434,71	1420195,58	Аналитический метод	0.10	-
94	502413,85	1420168,75	Аналитический метод	0.10	-
95	502428,06	1420153,29	Аналитический метод	0.10	-
96	502488,57	1420087,43	Аналитический метод	0.10	-
97	502606,96	1419958,34	Аналитический метод	0.10	-
98	502725,37	1419829,29	Аналитический метод	0.10	-
99	502843,92	1419700,10	Аналитический метод	0.10	-
100	502962,09	1419570,73	Аналитический метод	0.10	-
101	503060,60	1419461,82	Аналитический метод	0.10	-
102	503073,91	1419448,25	Аналитический метод	0.10	-
103	503086,63	1419408,44	Аналитический метод	0.10	-
104	503142,97	1419382,48	Аналитический метод	0.10	-
105	503141,56	1419392,49	Аналитический метод	0.10	-
106	503140,34	1419400,85	Аналитический метод	0.10	-
107	503138,98	1419414,50	Аналитический метод	0.10	-
108	503136,19	1419415,51	Аналитический метод	0.10	-
109	503116,34	1419422,67	Аналитический метод	0.10	-
110	503113,57	1419424,15	Аналитический метод	0.10	-

3. Сведения о характерных точках части (частей) границы объекта					
Обозначение характерных точек части границы	Координаты, м		Метод определения координат характерной точки	Средняя квадратическая погрешность положения характерной точки (Mt), м	Описание обозначения точки на местности (при наличии)
	X	Y			
1	2	3	4	5	6
111	503087,63	1419438,07	Аналитический метод	0.10	-
112	503092,05	1419448,62	Аналитический метод	0.10	-
113	503104,75	1419442,08	Аналитический метод	0.10	-
114	503116,81	1419437,59	Аналитический метод	0.10	-
115	503119,72	1419436,55	Аналитический метод	0.10	-
116	503117,15	1419437,69	Аналитический метод	0.10	-
117	503111,47	1419448,61	Аналитический метод	0.10	-
118	503101,73	1419453,47	Аналитический метод	0.10	-
119	503095,88	1419457,30	Аналитический метод	0.10	-
120	503102,07	1419468,52	Аналитический метод	0.10	-
121	503086,31	1419485,21	Аналитический метод	0.10	-
122	502986,76	1419593,12	Аналитический метод	0.10	-
123	502868,74	1419722,61	Аналитический метод	0.10	-
124	502750,01	1419852,00	Аналитический метод	0.10	-
125	502631,54	1419981,12	Аналитический метод	0.10	-
126	502513,09	1420110,26	Аналитический метод	0.10	-
127	502452,74	1420175,97	Аналитический метод	0.10	-
93	502434,71	1420195,58	Аналитический метод	0.10	-
Часть 6					
128	501606,35	1421049,04	Аналитический метод	0.10	-
129	501659,68	1420990,88	Аналитический метод	0.10	-
130	501760,94	1420880,37	Аналитический метод	0.10	-
131	501879,82	1420750,91	Аналитический метод	0.10	-
132	501998,08	1420621,90	Аналитический метод	0.10	-

3. Сведения о характерных точках части (частей) границы объекта					
Обозначение характерных точек части границы	Координаты, м		Метод определения координат характерной точки	Средняя квадратическая погрешность положения характерной точки (Mt), м	Описание обозначения точки на местности (при наличии)
	X	Y			
1	2	3	4	5	6
133	502116,35	1420492,96	Аналитический метод	0.10	-
134	502234,75	1420363,91	Аналитический метод	0.10	-
135	502361,53	1420225,66	Аналитический метод	0.10	-
136	502406,29	1420176,97	Аналитический метод	0.10	-
137	502427,16	1420203,79	Аналитический метод	0.10	-
138	502386,26	1420248,27	Аналитический метод	0.10	-
139	502259,42	1420386,59	Аналитический метод	0.10	-
140	502141,04	1420515,62	Аналитический метод	0.10	-
141	502022,78	1420644,55	Аналитический метод	0.10	-
142	501904,46	1420773,63	Аналитический метод	0.10	-
143	501785,60	1420903,06	Аналитический метод	0.10	-
144	501684,09	1421013,82	Аналитический метод	0.10	-
145	501650,41	1421050,56	Аналитический метод	0.10	-
128	501606,35	1421049,04	Аналитический метод	0.10	-
Часть 7					
146	499258,89	1425277,06	Аналитический метод	0.10	-
147	499252,43	1425225,11	Аналитический метод	0.10	-
148	499242,48	1425226,37	Аналитический метод	0.10	-
149	499240,30	1425226,65	Аналитический метод	0.10	-
150	499227,80	1425127,33	Аналитический метод	0.10	-
151	499202,11	1424928,88	Аналитический метод	0.10	-
152	499176,76	1424730,54	Аналитический метод	0.10	-
153	499151,11	1424531,72	Аналитический метод	0.10	-
154	499128,36	1424361,01	Аналитический метод	0.10	-

3. Сведения о характерных точках части (частей) границы объекта					
Обозначение характерных точек части границы	Координаты, м		Метод определения координат характерной точки	Средняя квадратическая погрешность положения характерной точки (Mt), м	Описание обозначения точки на местности (при наличии)
	X	Y			
1	2	3	4	5	6
155	499128,08	1424353,47	Аналитический метод	0.10	-
156	499133,82	1424347,31	Аналитический метод	0.10	-
157	499236,16	1424264,86	Аналитический метод	0.10	-
158	499390,06	1424137,27	Аналитический метод	0.10	-
159	499544,24	1424009,53	Аналитический метод	0.10	-
160	499698,25	1423881,88	Аналитический метод	0.10	-
161	499852,65	1423754,06	Аналитический метод	0.10	-
162	500006,30	1423626,66	Аналитический метод	0.10	-
163	500141,38	1423514,65	Аналитический метод	0.10	-
164	500276,67	1423402,74	Аналитический метод	0.10	-
165	500411,64	1423290,82	Аналитический метод	0.10	-
166	500546,67	1423178,91	Аналитический метод	0.10	-
167	500700,80	1423051,00	Аналитический метод	0.10	-
168	500807,41	1422961,36	Аналитический метод	0.10	-
169	500786,18	1422806,49	Аналитический метод	0.10	-
170	500760,77	1422622,60	Аналитический метод	0.10	-
171	500733,19	1422424,46	Аналитический метод	0.10	-
172	500705,65	1422226,11	Аналитический метод	0.10	-
173	500682,80	1422064,17	Аналитический метод	0.10	-
174	500683,33	1422057,62	Аналитический метод	0.10	-
175	500686,61	1422051,92	Аналитический метод	0.10	-
176	500805,89	1421922,13	Аналитический метод	0.10	-
177	500915,62	1421802,70	Аналитический метод	0.10	-
178	501033,91	1421673,66	Аналитический метод	0.10	-

3. Сведения о характерных точках части (частей) границы объекта					
Обозначение характерных точек части границы	Координаты, м		Метод определения координат характерной точки	Средняя квадратическая погрешность положения характерной точки (Mt), м	Описание обозначения точки на местности (при наличии)
	X	Y			
1	2	3	4	5	6
179	501152,44	1421544,43	Аналитический метод	0.10	-
180	501270,82	1421415,26	Аналитический метод	0.10	-
181	501389,28	1421286,17	Аналитический метод	0.10	-
182	501524,27	1421138,57	Аналитический метод	0.10	-
183	501590,38	1421066,46	Аналитический метод	0.10	-
184	501636,62	1421065,61	Аналитический метод	0.10	-
185	501548,93	1421161,27	Аналитический метод	0.10	-
186	501414,24	1421308,50	Аналитический метод	0.10	-
187	501295,37	1421438,06	Аналитический метод	0.10	-
188	501176,97	1421567,26	Аналитический метод	0.10	-
189	501058,63	1421696,29	Аналитический метод	0.10	-
190	500940,36	1421825,30	Аналитический метод	0.10	-
191	500830,55	1421944,83	Аналитический метод	0.10	-
192	500718,23	1422068,51	Аналитический метод	0.10	-
193	500738,87	1422221,72	Аналитический метод	0.10	-
194	500766,40	1422419,99	Аналитический метод	0.10	-
195	500793,95	1422617,91	Аналитический метод	0.10	-
196	500819,36	1422801,78	Аналитический метод	0.10	-
197	500842,98	1422968,61	Аналитический метод	0.10	-
198	500842,10	1422976,17	Аналитический метод	0.10	-
199	500837,63	1422982,33	Аналитический метод	0.10	-
200	500722,17	1423076,82	Аналитический метод	0.10	-
201	500567,91	1423204,83	Аналитический метод	0.10	-
202	500432,67	1423316,88	Аналитический метод	0.10	-

3. Сведения о характерных точках части (частей) границы объекта					
Обозначение характерных точек части границы	Координаты, м		Метод определения координат характерной точки	Средняя квадратическая погрешность положения характерной точки (Mt), м	Описание обозначения точки на местности (при наличии)
	X	Y			
1	2	3	4	5	6
203	500297,87	1423428,68	Аналитический метод	0.10	-
204	500162,75	1423540,46	Аналитический метод	0.10	-
205	500027,92	1423652,26	Аналитический метод	0.10	-
206	499873,81	1423780,03	Аналитический метод	0.10	-
207	499719,83	1423907,51	Аналитический метод	0.10	-
208	499565,57	1424035,37	Аналитический метод	0.10	-
209	499411,45	1424163,07	Аналитический метод	0.10	-
210	499257,25	1424290,90	Аналитический метод	0.10	-
211	499164,17	1424368,11	Аналитический метод	0.10	-
212	499184,43	1424527,58	Аналитический метод	0.10	-
213	499209,95	1424726,46	Аналитический метод	0.10	-
214	499235,54	1424924,59	Аналитический метод	0.10	-
215	499261,01	1425122,77	Аналитический метод	0.10	-
216	499281,06	1425259,74	Аналитический метод	0.10	-
217	499281,55	1425264,30	Аналитический метод	0.10	-
218	499280,20	1425265,06	Аналитический метод	0.10	-
219	499280,17	1425264,79	Аналитический метод	0.10	-
220	499274,71	1425220,96	Аналитический метод	0.10	-
221	499272,19	1425221,31	Аналитический метод	0.10	-
222	499262,06	1425222,69	Аналитический метод	0.10	-
223	499267,65	1425267,46	Аналитический метод	0.10	-
224	499268,19	1425271,82	Аналитический метод	0.10	-
146	499258,89	1425277,06	Аналитический метод	0.10	-

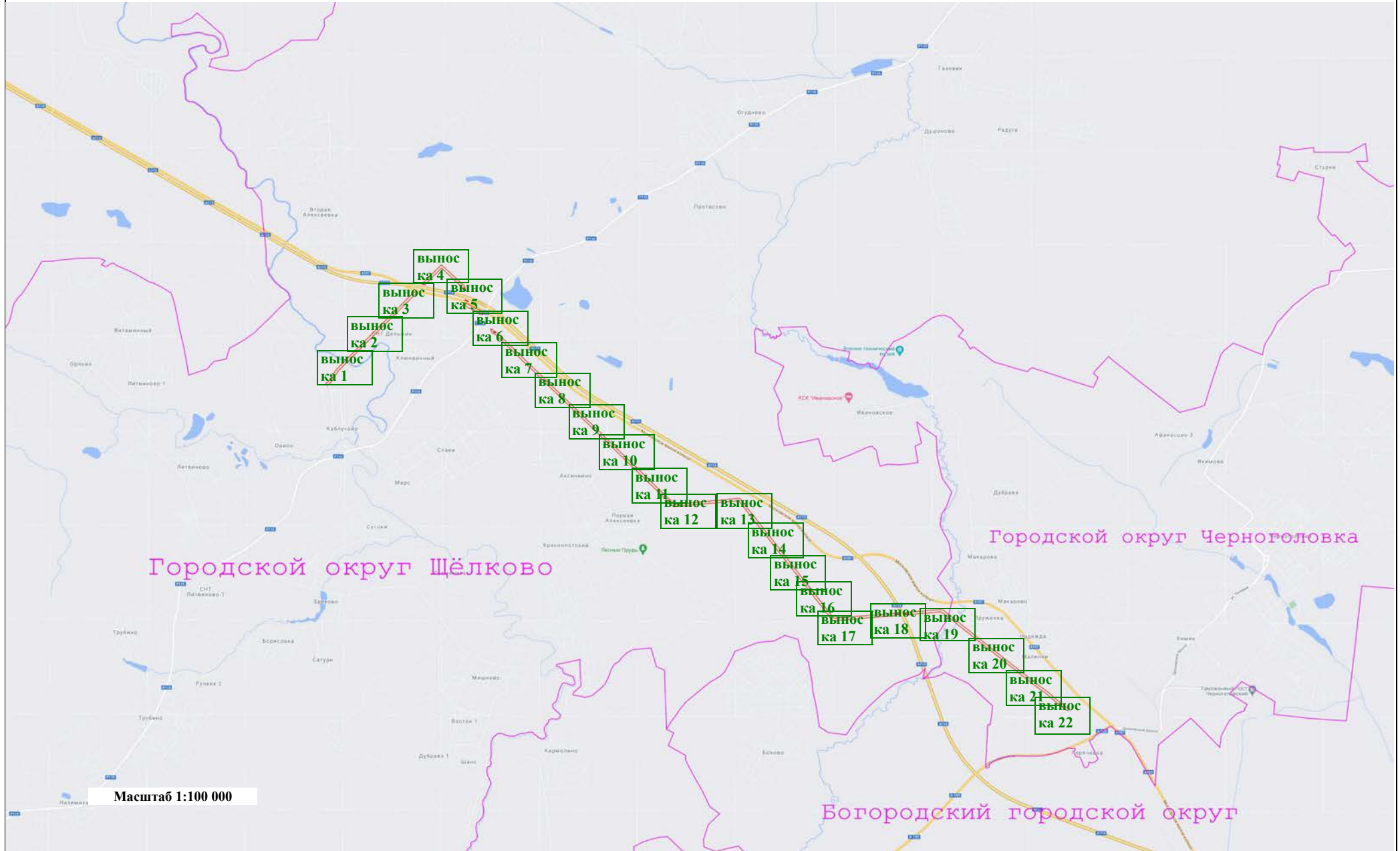
3. Сведения о характерных точках части (частей) границы объекта					
Обозначение характерных точек части границы	Координаты, м		Метод определения координат характерной точки	Средняя квадратическая погрешность положения характерной точки (Mt), м	Описание обозначения точки на местности (при наличии)
	X	Y			
1	2	3	4	5	6
Часть 8					-
225	498010,96	1427696,01	Аналитический метод	0.10	-
226	497975,67	1427706,28	Аналитический метод	0.10	-
227	497972,11	1427707,69	Аналитический метод	0.10	-
228	497982,13	1427665,21	Аналитический метод	0.10	-
229	497984,75	1427659,63	Аналитический метод	0.10	-
230	498075,18	1427539,61	Аналитический метод	0.10	-
231	498200,47	1427387,16	Аналитический метод	0.10	-
232	498300,44	1427237,55	Аналитический метод	0.10	-
233	498418,15	1427079,93	Аналитический метод	0.10	-
234	498537,64	1426919,77	Аналитический метод	0.10	-
235	498642,06	1426780,12	Аналитический метод	0.10	-
236	498735,06	1426655,72	Аналитический метод	0.10	-
237	498821,59	1426540,10	Аналитический метод	0.10	-
238	498920,58	1426407,88	Аналитический метод	0.10	-
239	499030,80	1426260,67	Аналитический метод	0.10	-
240	499120,92	1426139,98	Аналитический метод	0.10	-
241	499240,10	1425980,79	Аналитический метод	0.10	-
242	499322,37	1425868,45	Аналитический метод	0.10	-
243	499304,31	1425723,01	Аналитический метод	0.10	-
244	499277,76	1425518,86	Аналитический метод	0.10	-
245	499255,21	1425356,22	Аналитический метод	0.10	-
246	499254,45	1425349,36	Аналитический метод	0.10	-
247	499255,13	1425349,01	Аналитический метод	0.10	-

3. Сведения о характерных точках части (частей) границы объекта					
Обозначение характерных точек части границы	Координаты, м		Метод определения координат характерной точки	Средняя квадратическая погрешность положения характерной точки (Mt), м	Описание обозначения точки на местности (при наличии)
	X	Y			
1	2	3	4	5	6
248	499256,17	1425357,32	Аналитический метод	0.10	-
249	499260,17	1425389,65	Аналитический метод	0.10	-
250	499263,55	1425389,25	Аналитический метод	0.10	-
251	499272,70	1425388,18	Аналитический метод	0.10	-
252	499268,46	1425354,05	Аналитический метод	0.10	-
253	499267,07	1425342,86	Аналитический метод	0.10	-
254	499276,45	1425337,97	Аналитический метод	0.10	-
255	499277,01	1425342,44	Аналитический метод	0.10	-
256	499281,66	1425379,67	Аналитический метод	0.10	-
257	499292,40	1425378,51	Аналитический метод	0.10	-
258	499294,25	1425378,31	Аналитический метод	0.10	-
259	499311,51	1425514,67	Аналитический метод	0.10	-
260	499337,62	1425718,84	Аналитический метод	0.10	-
261	499357,72	1425871,82	Аналитический метод	0.10	-
262	499357,36	1425877,55	Аналитический метод	0.10	-
263	499354,87	1425882,72	Аналитический метод	0.10	-
264	499266,90	1426000,91	Аналитический метод	0.10	-
265	499147,53	1426160,33	Аналитический метод	0.10	-
266	499057,54	1426280,87	Аналитический метод	0.10	-
267	498947,34	1426428,04	Аналитический метод	0.10	-
268	498848,47	1426560,11	Аналитический метод	0.10	-
269	498761,87	1426675,83	Аналитический метод	0.10	-
270	498669,05	1426799,97	Аналитический метод	0.10	-
271	498564,23	1426940,14	Аналитический метод	0.10	-

3. Сведения о характерных точках части (частей) границы объекта					
Обозначение характерных точек части границы	Координаты, м		Метод определения координат характерной точки	Средняя квадратическая погрешность положения характерной точки (Mt), м	Описание обозначения точки на местности (при наличии)
	X	Y			
1	2	3	4	5	6
272	498445,04	1427099,93	Аналитический метод	0.10	-
273	498327,58	1427257,20	Аналитический метод	0.10	-
274	498227,58	1427406,87	Аналитический метод	0.10	-
275	498101,62	1427560,21	Аналитический метод	0.10	-
276	498015,41	1427676,66	Аналитический метод	0.10	-
225	498010,96	1427696,01	Аналитический метод	0.10	-
Часть 9					
277	503699,46	1418987,88	Аналитический метод	0.10	-
278	503696,70	1418990,98	Аналитический метод	0.10	-
279	503694,78	1418993,13	Аналитический метод	0.10	-
280	503691,94	1418987,88	Аналитический метод	0.10	-
281	503691,46	1418986,95	Аналитический метод	0.10	-
282	503689,91	1418983,85	Аналитический метод	0.10	-
283	503688,01	1418979,92	Аналитический метод	0.10	-
284	503687,68	1418979,21	Аналитический метод	0.10	-
285	503687,55	1418978,93	Аналитический метод	0.10	-
286	503711,97	1418973,78	Аналитический метод	0.10	-
287	503710,06	1418975,93	Аналитический метод	0.10	-
288	503704,05	1418982,70	Аналитический метод	0.10	-
277	503699,46	1418987,88	Аналитический метод	0.10	-

Схема расположения границ публичного сервитута "Воздушная линия электропередачи 35 кВ "Голубино-Горелово"

Лист 1

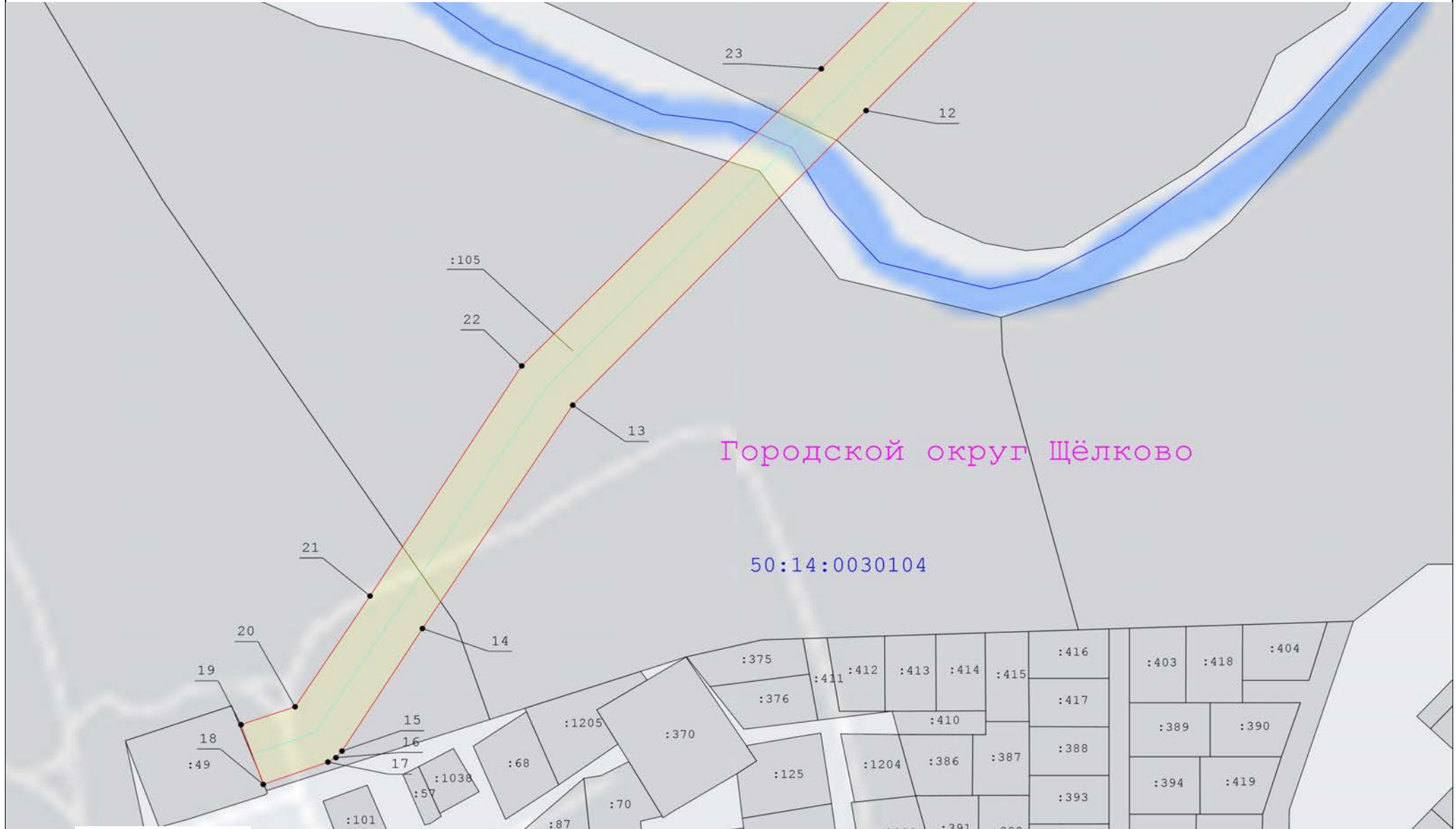


Условные обозначения:

 - вновь образуемая граница публичного сервитута, сведения о которой достаточны для определения ее местоположения

Схема расположения границ публичного сервитута "Воздушная линия электропередачи 35 кВ "Голубино-Горелово"

Выноска 1



Масштаб 1:2000

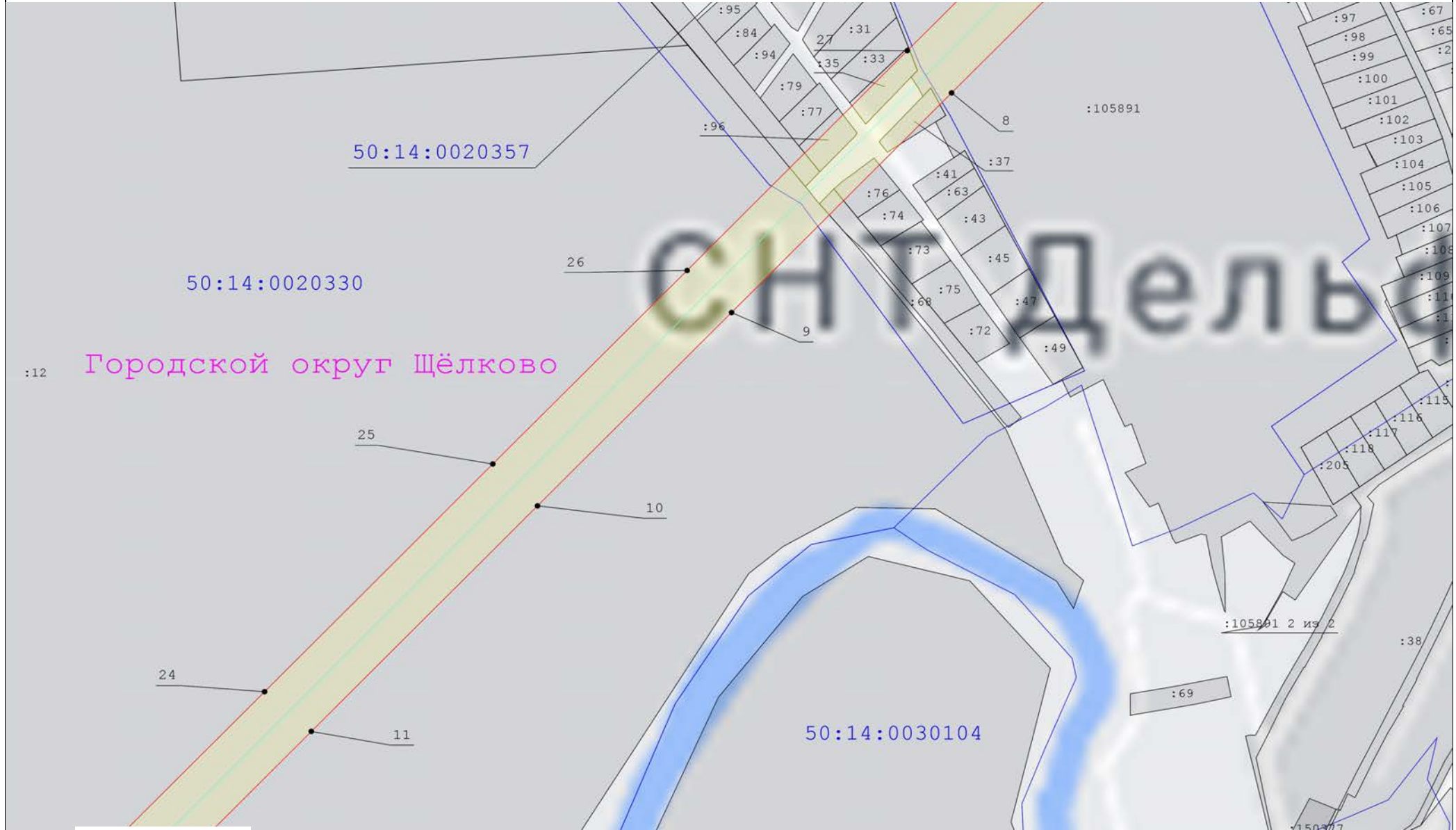
Условные обозначения:

- | | | |
|---------------------------------------------------------------------------------------------------------------------------------------------------------------------------------------------------------------------------------------------------------------------------------------------------------------------------------------------------------------------------|-------------------------------------------------------------------------------------------------------------------------------------------------------------------------------------------------------------------------------------------------------------------------------------------------------------------------------------------------------------------------------------|----------------------------------------------------------------------------------------------------------------------------------------------------------------------------------------------------------------------------------------------------------------------------------------------------------------------------------------------------------------------------------------------------------------------------------------------------------------------------|
| <ul style="list-style-type: none"> — - вновь образуемая граница публичного сервитута, сведения о которой достаточны для определения ее местоположения :136 - Кадастровый номер земельного участка — - Граница кадастрового квартала | <ul style="list-style-type: none"> — - Существующая часть границы, имеющиеся в ЕГРН сведения о которой достаточны для определения ее местоположения — - Ось линии электропередачи • - Номер характерной точки границы публичного сервитута | <ul style="list-style-type: none"> • - Характерная точка границы, сведения о которой позволяют однозначно определить ее положение на местности :50:35:0030306 - Номер кадастрового квартала - Граница охранной зоны линии электропередачи |
|---------------------------------------------------------------------------------------------------------------------------------------------------------------------------------------------------------------------------------------------------------------------------------------------------------------------------------------------------------------------------|-------------------------------------------------------------------------------------------------------------------------------------------------------------------------------------------------------------------------------------------------------------------------------------------------------------------------------------------------------------------------------------|----------------------------------------------------------------------------------------------------------------------------------------------------------------------------------------------------------------------------------------------------------------------------------------------------------------------------------------------------------------------------------------------------------------------------------------------------------------------------|

148

Схема расположения границ публичного сервитута "Воздушная линия электропередачи 35 кВ "Голубино-Горелово"

Выноска 2



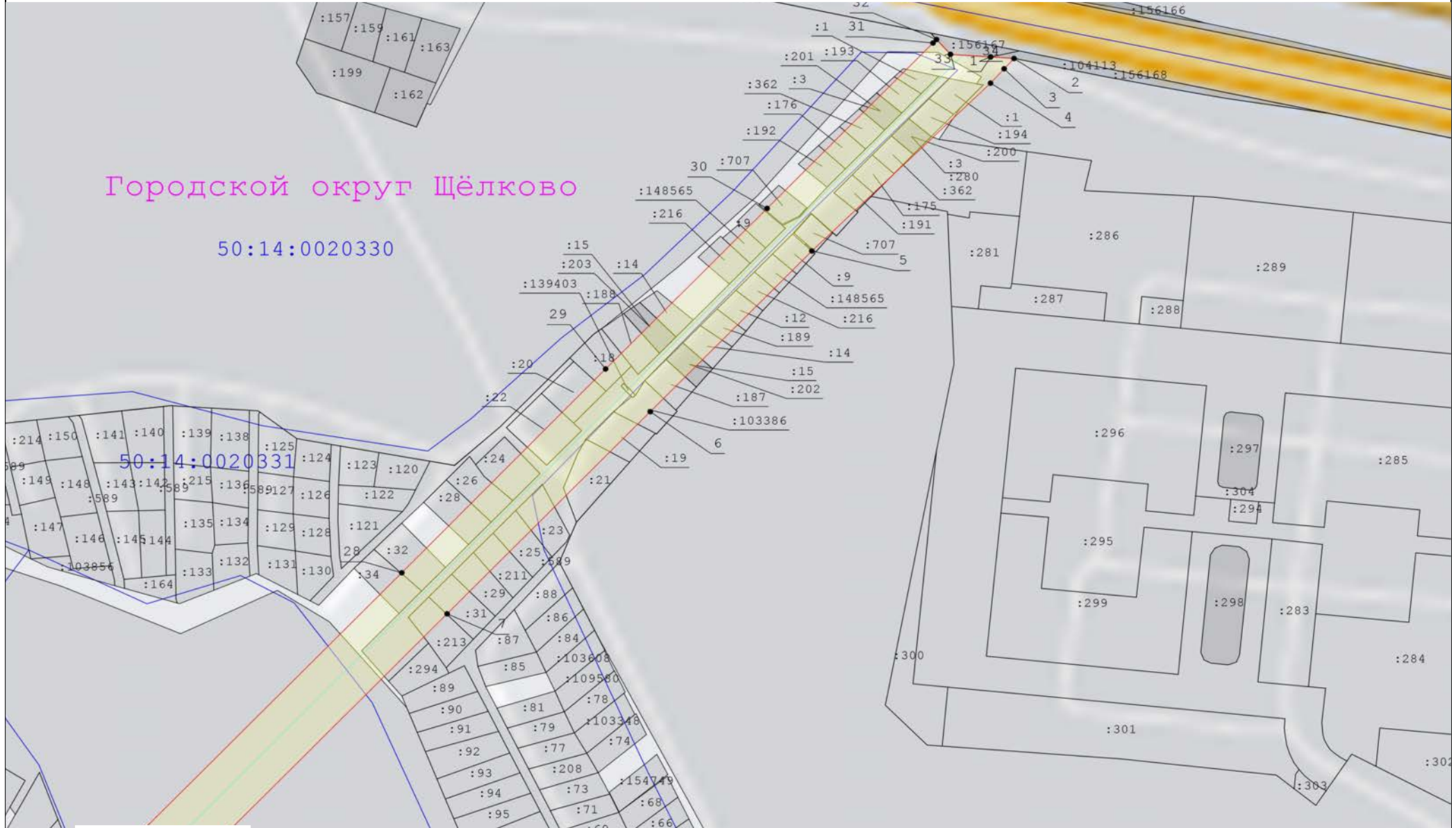
Масштаб 1:2000

Условные обозначения:

- | | | |
|---------------------------------------------------------------------------------------------------------------------------------------------------------------------------------------------------------------------------------------------------------------------------------------------------------------------------------------------------------------------------|------------------------------------------------------------------------------------------------------------------------------------------------------------------------------------------------------------------------------------------------------------------------------------------------------------------------------------------------------------------------------------|----------------------------------------------------------------------------------------------------------------------------------------------------------------------------------------------------------------------------------------------------------------------------------------------------------------------------------------------------------------------------------------------------------------------------------------------------------------------------|
| <ul style="list-style-type: none"> — - вновь образуемая граница публичного сервитута, сведения о которой достаточны для определения ее местоположения :136 - Кадастровый номер земельного участка — - Граница кадастрового квартала | <ul style="list-style-type: none"> — - Существующая часть границы, имеющиеся в ЕГРН сведения о которой достаточны для определения ее местоположения — - Ось линии электропередач — - Номер характерной точки границы публичного сервитута | <ul style="list-style-type: none"> • - Характерная точка границы, сведения о которой позволяют однозначно определить ее положение на местности :105891 2 из 2 - Номер кадастрового квартала - Граница охранной зоны линии электропередачи |
|---------------------------------------------------------------------------------------------------------------------------------------------------------------------------------------------------------------------------------------------------------------------------------------------------------------------------------------------------------------------------|------------------------------------------------------------------------------------------------------------------------------------------------------------------------------------------------------------------------------------------------------------------------------------------------------------------------------------------------------------------------------------|----------------------------------------------------------------------------------------------------------------------------------------------------------------------------------------------------------------------------------------------------------------------------------------------------------------------------------------------------------------------------------------------------------------------------------------------------------------------------|

Схема расположения границ публичного сервитута "Воздушная линия электропередачи 35 кВ "Голубино-Горелово"

Выноска 3



Масштаб 1:2000

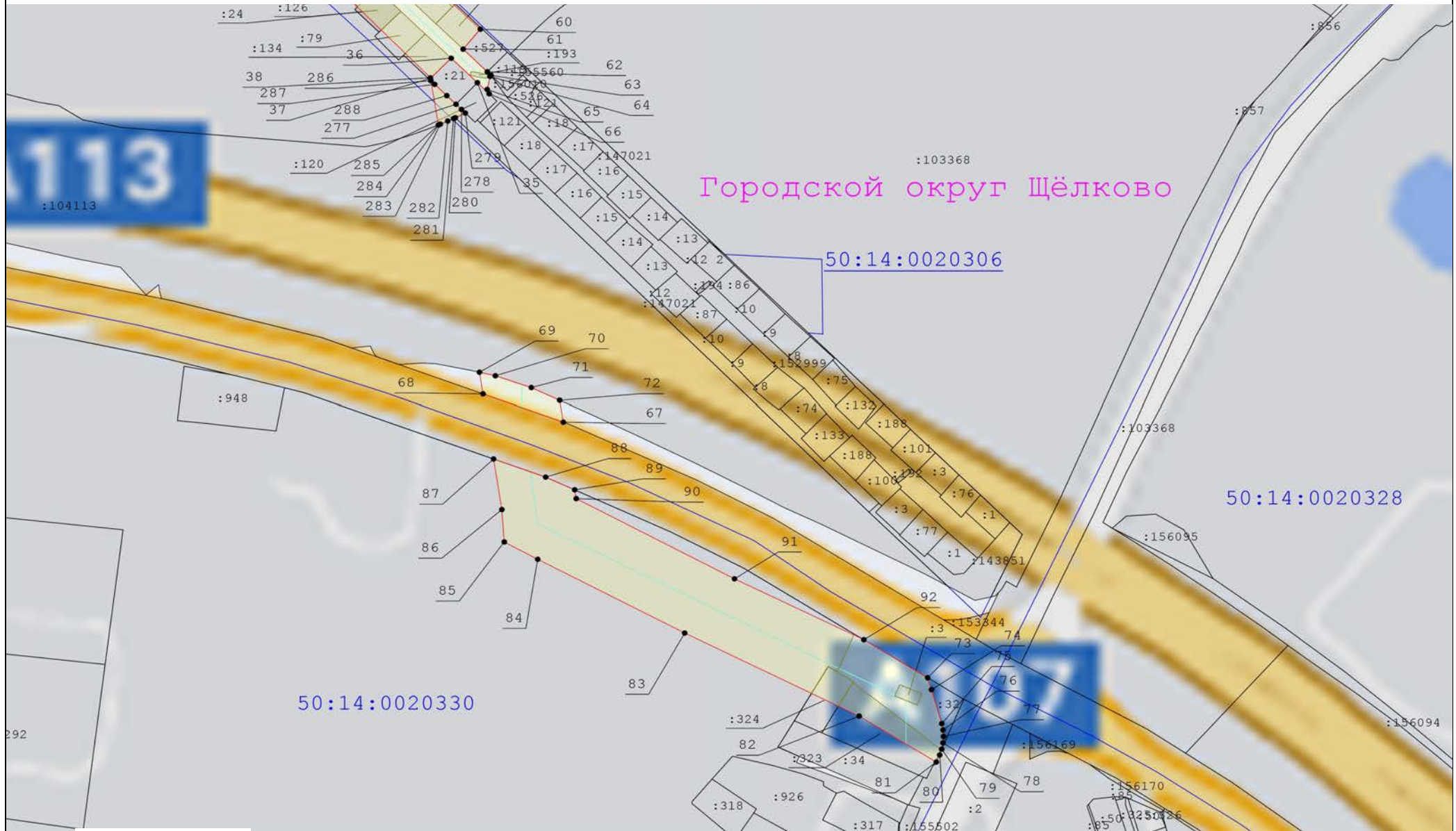
Условные обозначения:

- | | | |
|---------------------------------------------------------------------------------------------------------------------------------------------------------------------------------------------------------------------------------------------------------------------------------------------------------------------------------------------------------------------------|-------------------------------------------------------------------------------------------------------------------------------------------------------------------------------------------------------------------------------------------------------------------------------------------------------------------------------------------------------------------------------------|-----------------------------------------------------------------------------------------------------------------------------------------------------------------------------------------------------------------------------------------------------------------------------------------------------------------------------------------------------------------------------------------------------------------------------------------|
| <ul style="list-style-type: none"> — - Вновь образуемая граница публичного сервитута, сведения о которой достаточны для определения ее местоположения :136 - Кадастровый номер земельного участка — - Граница кадастрового квартала | <ul style="list-style-type: none"> — - Существующая часть границы, имеющиеся в ЕГРН сведения о которой достаточны для определения ее местоположения — - Ось линии электропередачи • - Номер характерной точки границы публичного сервитута | <ul style="list-style-type: none"> • - Характерная точка границы, сведения о которой позволяют однозначно определить ее положение на местности 50:35:0003036 - Номер кадастрового квартала - Граница охранной зоны линии электропередачи |
|---------------------------------------------------------------------------------------------------------------------------------------------------------------------------------------------------------------------------------------------------------------------------------------------------------------------------------------------------------------------------|-------------------------------------------------------------------------------------------------------------------------------------------------------------------------------------------------------------------------------------------------------------------------------------------------------------------------------------------------------------------------------------|-----------------------------------------------------------------------------------------------------------------------------------------------------------------------------------------------------------------------------------------------------------------------------------------------------------------------------------------------------------------------------------------------------------------------------------------|

148

Схема расположения границ публичного сервитута "Воздушная линия электропередачи 35 кВ "Голубино-Горелово"

Выноска 5



Масштаб 1:2000

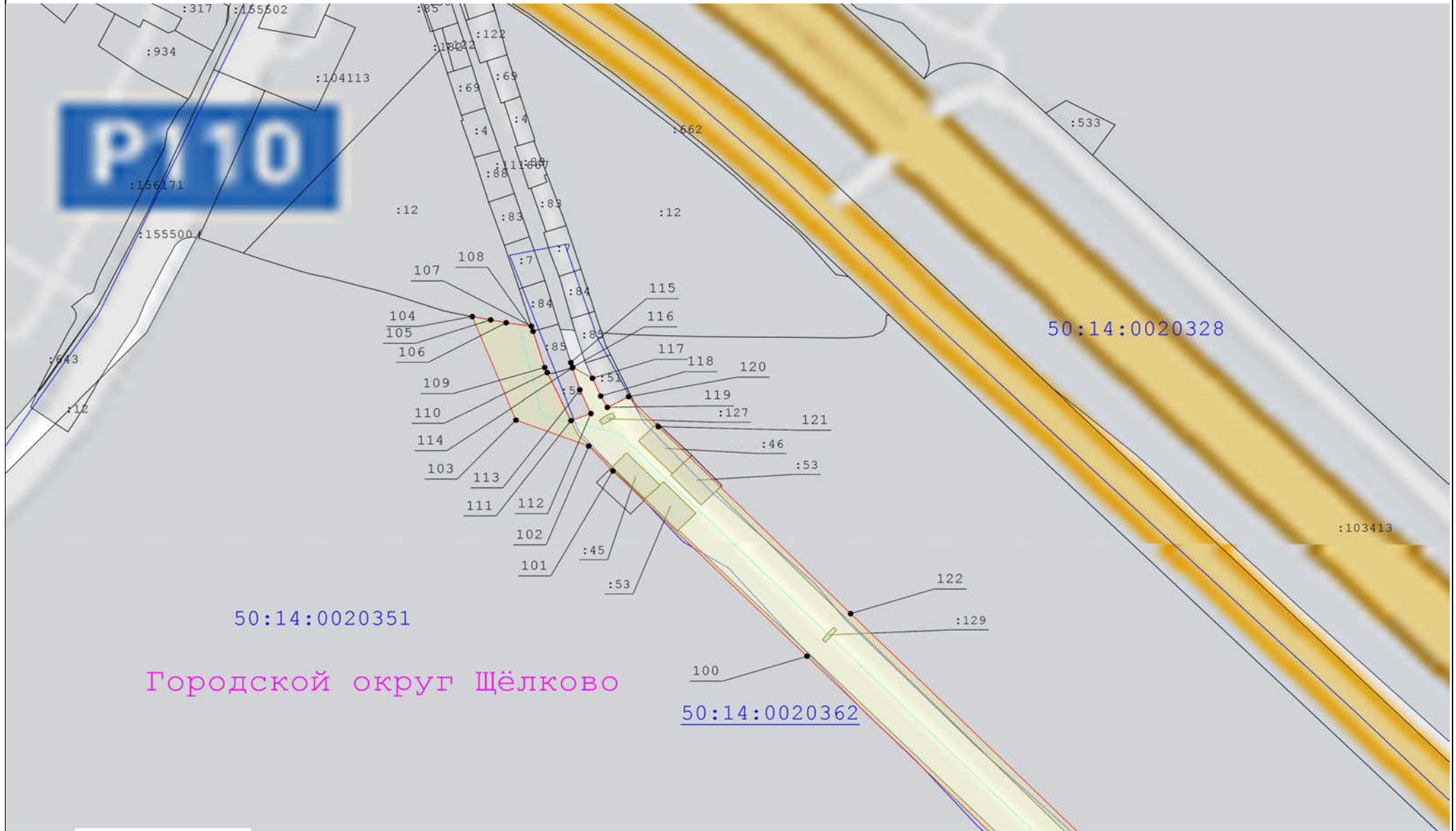
Условные обозначения:

- | | | |
|---------------------------------------------------------------------------------------------------------------------------------------------------------------------------------------------------------------------------------------------------------------------------------------------------------------------------------------------------------------------------|-------------------------------------------------------------------------------------------------------------------------------------------------------------------------------------------------------------------------------------------------------------------------------------------------------------------------------------------------------------------------------------|---------------------------------------------------------------------------------------------------------------------------------------------------------------------------------------------------------------------------------------------------------------------------------------------------------------------------------------------------------------------------------------------------------------------------------------------------------------------|
| <ul style="list-style-type: none"> — - вновь образуемая граница публичного сервитута, сведения о которой достаточны для определения ее местоположения :136 - Кадастровый номер земельного участка — - Граница кадастрового квартала | <ul style="list-style-type: none"> — - Существующая часть границы, имеющиеся в ЕГРН сведения о которой достаточны для определения ее местоположения — - Ось линии электропередачи • - Номер характерной точки границы публичного сервитута | <ul style="list-style-type: none"> • - Характерная точка границы, сведения о которой позволяют однозначно определить ее положение на местности :156094 - Номер кадастрового квартала - Граница охранной зоны линии электропередачи |
|---------------------------------------------------------------------------------------------------------------------------------------------------------------------------------------------------------------------------------------------------------------------------------------------------------------------------------------------------------------------------|-------------------------------------------------------------------------------------------------------------------------------------------------------------------------------------------------------------------------------------------------------------------------------------------------------------------------------------------------------------------------------------|---------------------------------------------------------------------------------------------------------------------------------------------------------------------------------------------------------------------------------------------------------------------------------------------------------------------------------------------------------------------------------------------------------------------------------------------------------------------|

148

Схема расположения границ публичного сервитута "Воздушная линия электропередачи 35 кВ "Голубино-Горелово"

Выноска 6



Масштаб 1:2000

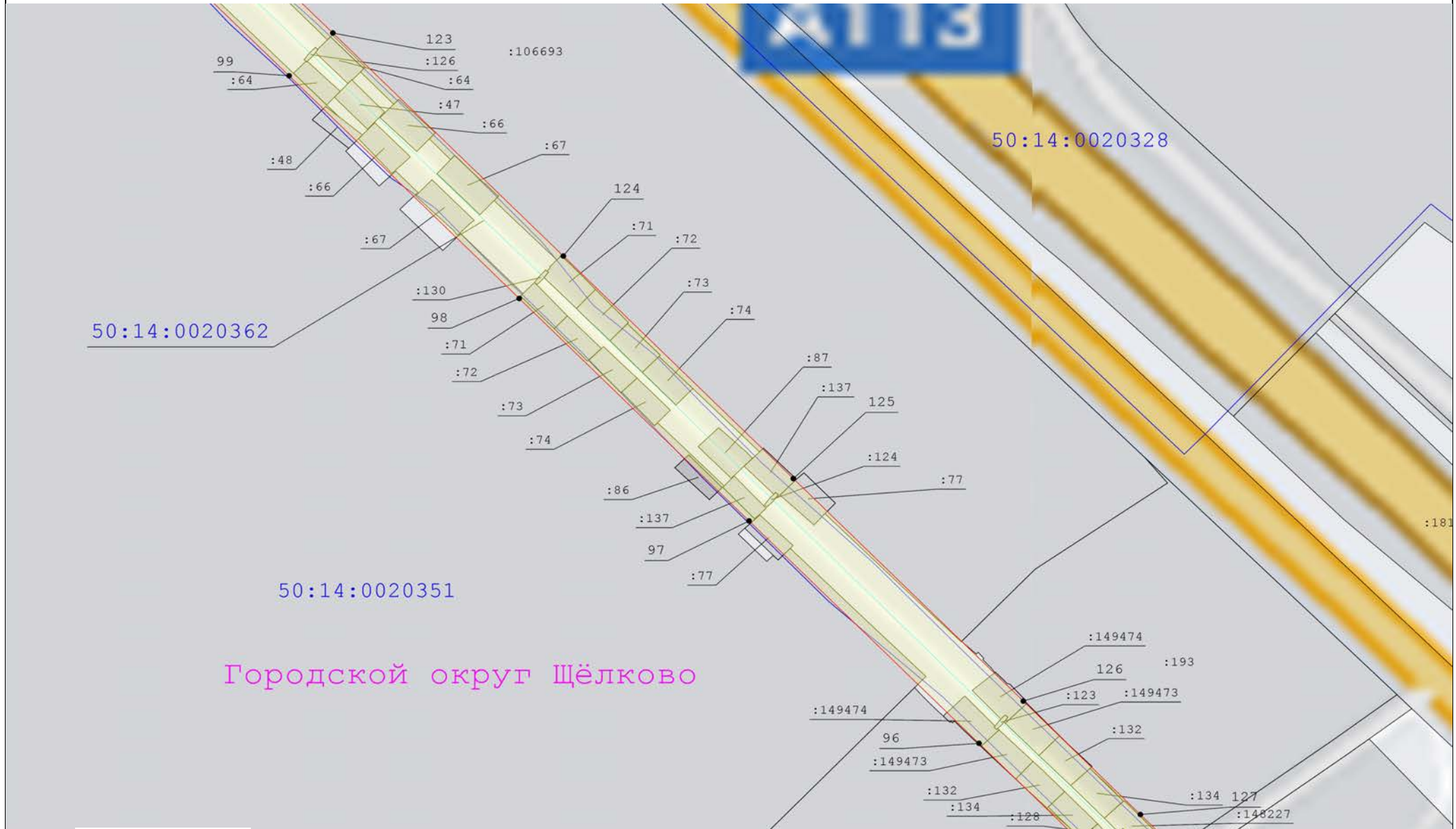
Условные обозначения:

- | | | |
|---------------------------------------------------------------------------------------------------------------------------------------------------------------------------------------------------------------------------------------------------------------------------------------------------------------------------------------------------------------------------|-------------------------------------------------------------------------------------------------------------------------------------------------------------------------------------------------------------------------------------------------------------------------------------------------------------------------------------------------------------------------------------|---------------------------------------------------------------------------------------------------------------------------------------------------------------------------------------------------------------------------------------------------------------------------------------------------------------------------------------------------------------------------------------------------------------------------------------------------------------------------|
| <ul style="list-style-type: none"> — - вновь образуемая граница публичного сервитута, сведения о которой достаточны для определения ее местоположения :136 - Кадастровый номер земельного участка — - Граница кадастрового квартала | <ul style="list-style-type: none"> — - Существующая часть границы, имеющиеся в ЕГРН сведения о которой достаточны для определения ее местоположения — - Ось линии электропередачи • - Номер характерной точки границы публичного сервитута | <ul style="list-style-type: none"> • - Характерная точка границы, сведения о которой позволяют однозначно определить ее положение на местности 50:35:0030306 - Номер кадастрового квартала - Граница охранной зоны линии электропередачи |
|---------------------------------------------------------------------------------------------------------------------------------------------------------------------------------------------------------------------------------------------------------------------------------------------------------------------------------------------------------------------------|-------------------------------------------------------------------------------------------------------------------------------------------------------------------------------------------------------------------------------------------------------------------------------------------------------------------------------------------------------------------------------------|---------------------------------------------------------------------------------------------------------------------------------------------------------------------------------------------------------------------------------------------------------------------------------------------------------------------------------------------------------------------------------------------------------------------------------------------------------------------------|

148

Схема расположения границ публичного сервитута "Воздушная линия электропередачи 35 кВ "Голубино-Горелово"

Выноска 7



Масштаб 1:2000

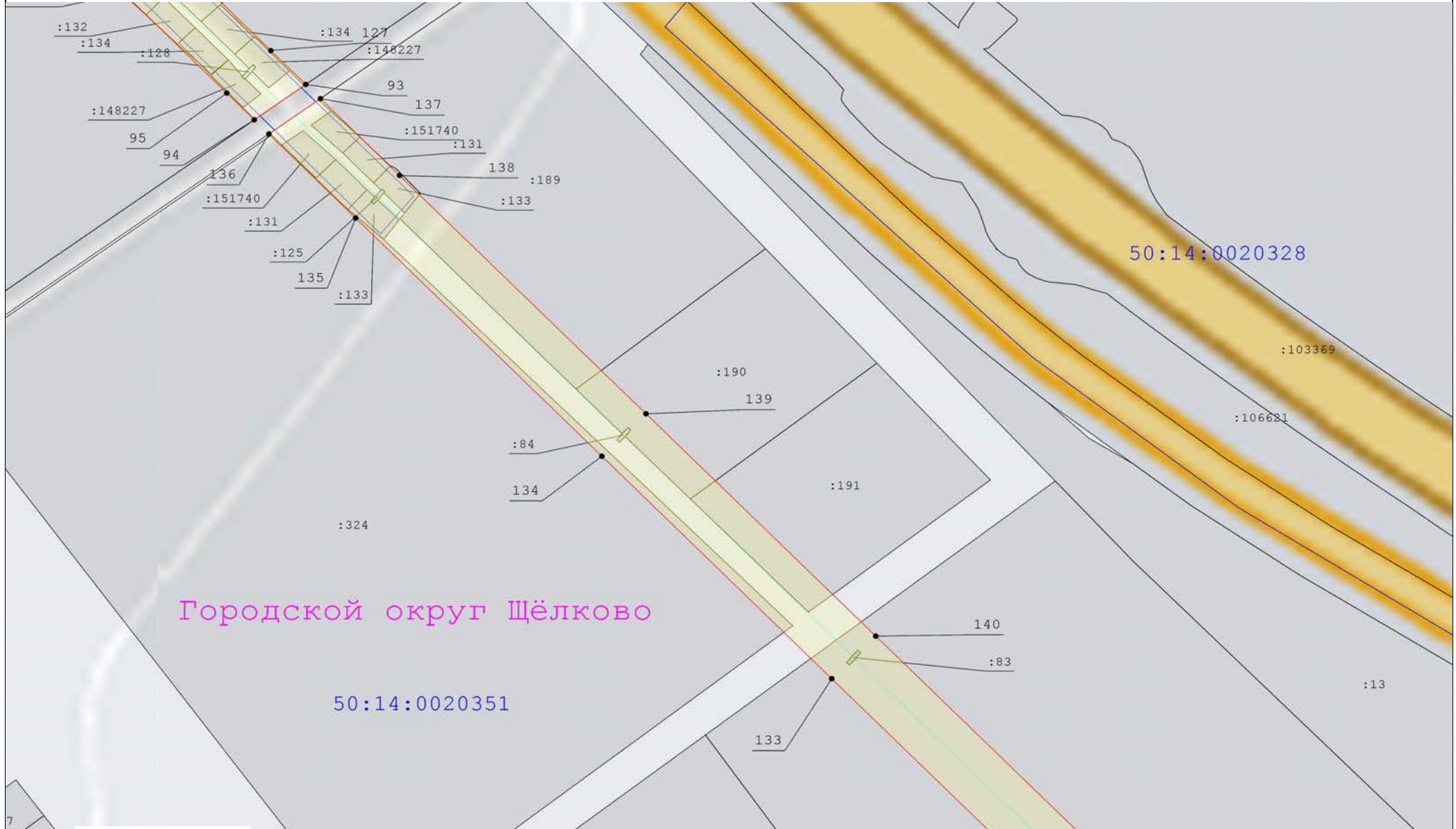
Условные обозначения:

- | | | |
|---------------------------------------------------------------------------------------------------------------------------------------------------------------------------------------------------------------------------------------------------------------------------------------------------------------------------------------------------------------------------|-------------------------------------------------------------------------------------------------------------------------------------------------------------------------------------------------------------------------------------------------------------------------------------------------------------------------------------------------------------------------------------|----------------------------------------------------------------------------------------------------------------------------------------------------------------------------------------------------------------------------------------------------------------------------------------------------------------------------------------------------------------------------------------------------------------------------------------------------------------------------|
| <ul style="list-style-type: none"> — - вновь образуемая граница публичного сервитута, сведения о которой достаточны для определения ее местоположения :136 - Кадастровый номер земельного участка — - Граница кадастрового квартала | <ul style="list-style-type: none"> — - Существующая часть границы, имеющиеся в ЕГРН сведения о которой достаточны для определения ее местоположения — - Ось линии электропередачи ● - Номер характерной точки границы публичного сервитута | <ul style="list-style-type: none"> ● - Характерная точка границы, сведения о которой позволяют однозначно определить ее положение на местности 50:35:00030306 - Номер кадастрового квартала - Граница охранной зоны линии электропередачи |
|---------------------------------------------------------------------------------------------------------------------------------------------------------------------------------------------------------------------------------------------------------------------------------------------------------------------------------------------------------------------------|-------------------------------------------------------------------------------------------------------------------------------------------------------------------------------------------------------------------------------------------------------------------------------------------------------------------------------------------------------------------------------------|----------------------------------------------------------------------------------------------------------------------------------------------------------------------------------------------------------------------------------------------------------------------------------------------------------------------------------------------------------------------------------------------------------------------------------------------------------------------------|

148

Схема расположения границ публичного сервитута "Воздушная линия электропередачи 35 кВ "Голубино-Горелово"

Выноска 8



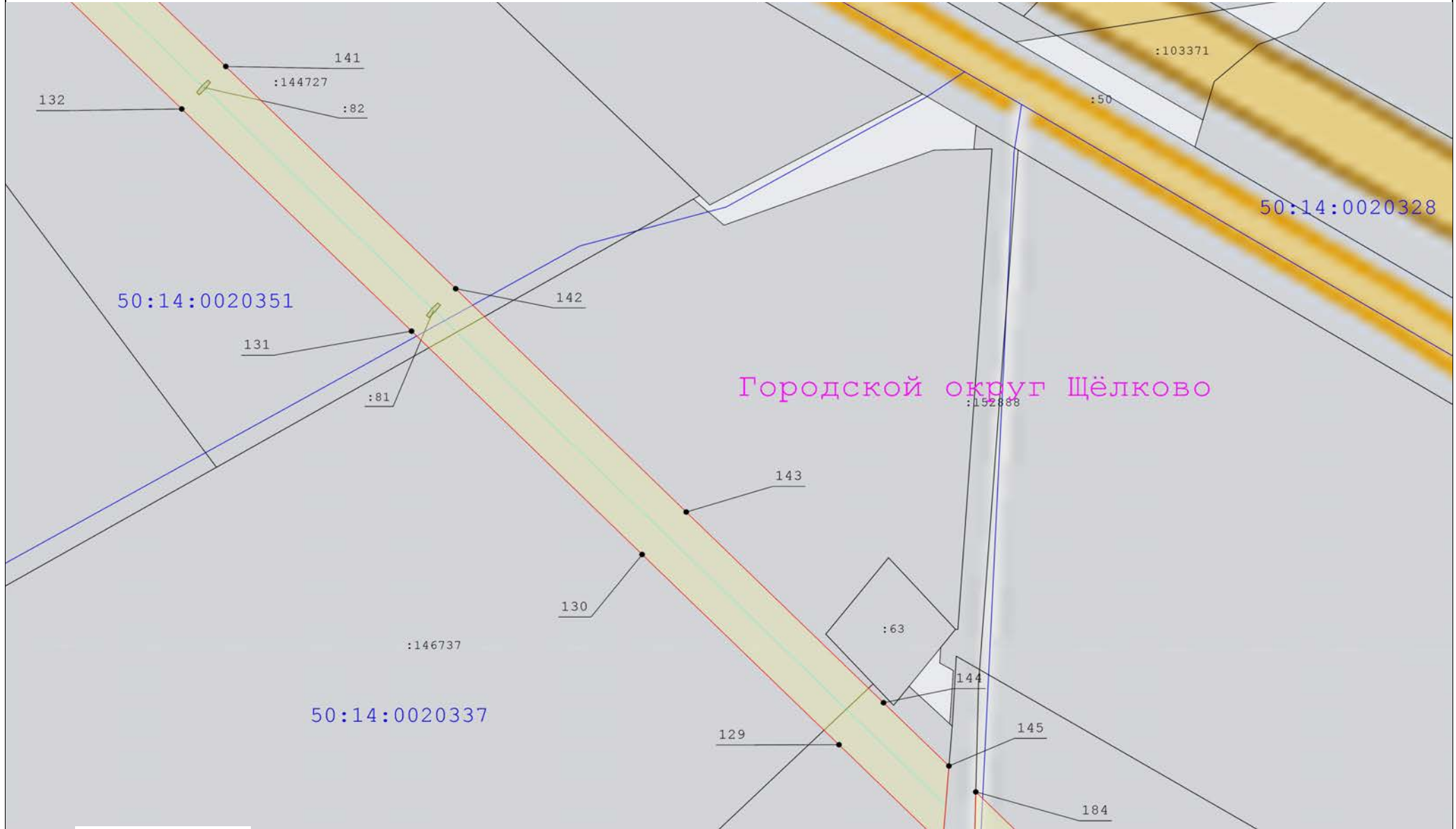
Масштаб 1:2000

Условные обозначения:

- | | | |
|---------------------------------------------------------------------------------------------------------------------------------------------------------------------------------------------------------------------------------------------------------------------------------------------------------------------------------------------------------------------------|-------------------------------------------------------------------------------------------------------------------------------------------------------------------------------------------------------------------------------------------------------------------------------------------------------------------------------------------------------------------------------------|-----------------------------------------------------------------------------------------------------------------------------------------------------------------------------------------------------------------------------------------------------------------------------------------------------------------------------------------------------------------------------------------------------------------------------------------------------------------------|
| <ul style="list-style-type: none"> — - вновь образуемая граница публичного сервитута, сведения о которой достаточны для определения ее местоположения :136 - Кадастровый номер земельного участка — - Граница кадастрового квартала | <ul style="list-style-type: none"> — - Существующая часть границы, имеющиеся в ЕГРН сведения о которой достаточны для определения ее местоположения — - Ось линии электропередачи • - Номер характерной точки границы публичного сервитута | <ul style="list-style-type: none"> • - Характерная точка границы, сведения о которой позволяют однозначно определить ее положение на местности :10030306 - Номер кадастрового квартала - Граница охранной зоны линии электропередачи |
|---------------------------------------------------------------------------------------------------------------------------------------------------------------------------------------------------------------------------------------------------------------------------------------------------------------------------------------------------------------------------|-------------------------------------------------------------------------------------------------------------------------------------------------------------------------------------------------------------------------------------------------------------------------------------------------------------------------------------------------------------------------------------|-----------------------------------------------------------------------------------------------------------------------------------------------------------------------------------------------------------------------------------------------------------------------------------------------------------------------------------------------------------------------------------------------------------------------------------------------------------------------|

Схема расположения границ публичного сервитута "Воздушная линия электропередачи 35 кВ "Голубино-Горелово"

Выноска 9



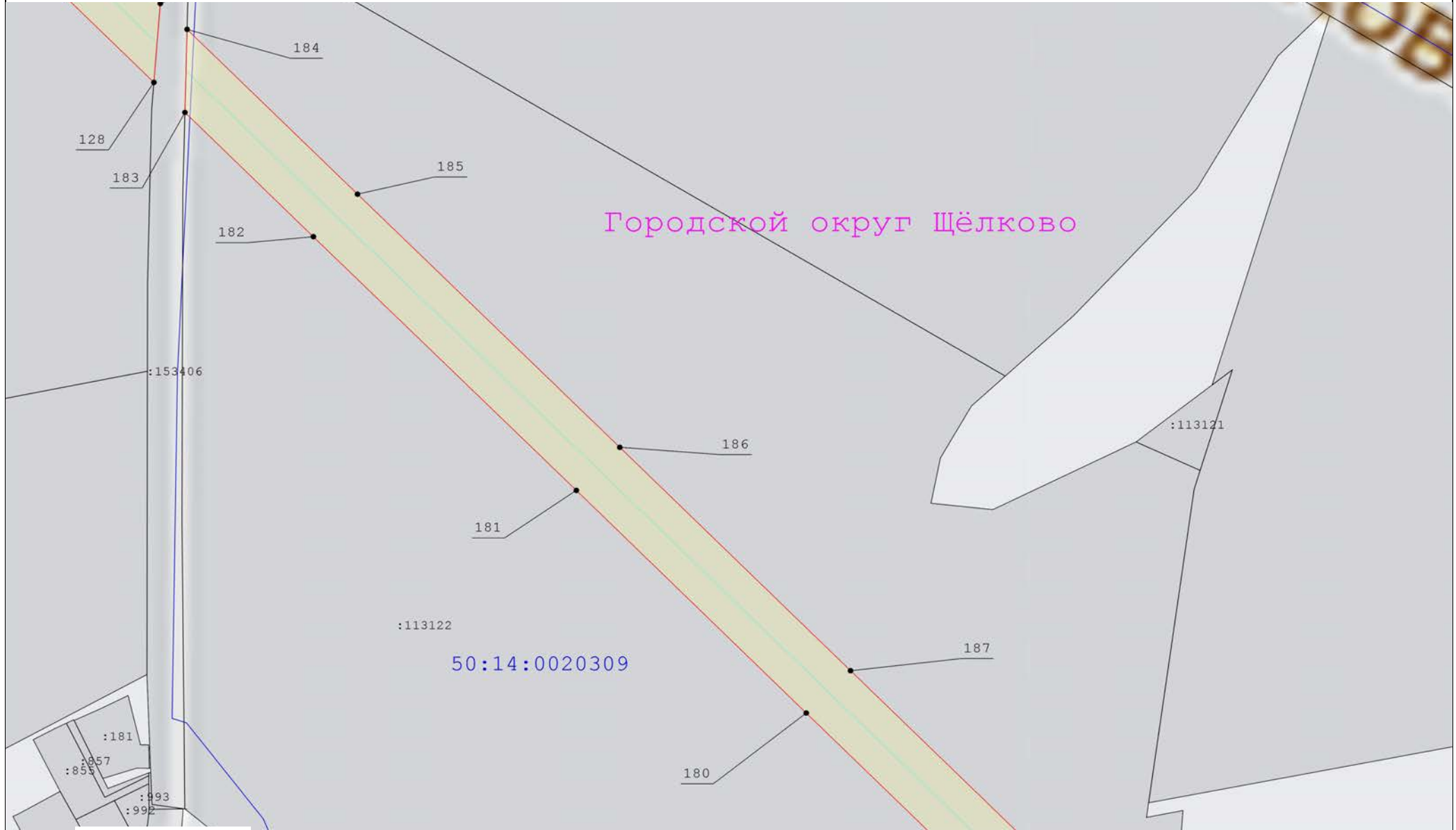
Масштаб 1:2000

Условные обозначения:

- | | | |
|---------------------------------------------------------------------------------------------------------------------------------------------------------------------------------------------------------------------------------------------------------------------------------------------------------------------------------------------------------------------------|-------------------------------------------------------------------------------------------------------------------------------------------------------------------------------------------------------------------------------------------------------------------------------------------------------------------------------------------------------------------------------------|----------------------------------------------------------------------------------------------------------------------------------------------------------------------------------------------------------------------------------------------------------------------------------------------------------------------------------------------------------------------------------------------------------------------------------------------------------------------------|
| <ul style="list-style-type: none"> — - вновь образуемая граница публичного сервитута, сведения о которой достаточны для определения ее местоположения :136 - кадастровый номер земельного участка — - граница кадастрового квартала | <ul style="list-style-type: none"> — - существующая часть границы, имеющиеся в ЕГРН сведения о которой достаточны для определения ее местоположения — - ось линии электропередачи • - номер характерной точки границы публичного сервитута | <ul style="list-style-type: none"> • - характеристическая точка границы, сведения о которой позволяют однозначно определить ее положение на местности :152888 - номер кадастрового квартала - граница охранной зоны линии электропередачи |
|---------------------------------------------------------------------------------------------------------------------------------------------------------------------------------------------------------------------------------------------------------------------------------------------------------------------------------------------------------------------------|-------------------------------------------------------------------------------------------------------------------------------------------------------------------------------------------------------------------------------------------------------------------------------------------------------------------------------------------------------------------------------------|----------------------------------------------------------------------------------------------------------------------------------------------------------------------------------------------------------------------------------------------------------------------------------------------------------------------------------------------------------------------------------------------------------------------------------------------------------------------------|

Схема расположения границ публичного сервитута "Воздушная линия электропередачи 35 кВ "Голубино-Горелово"

Выноска 10



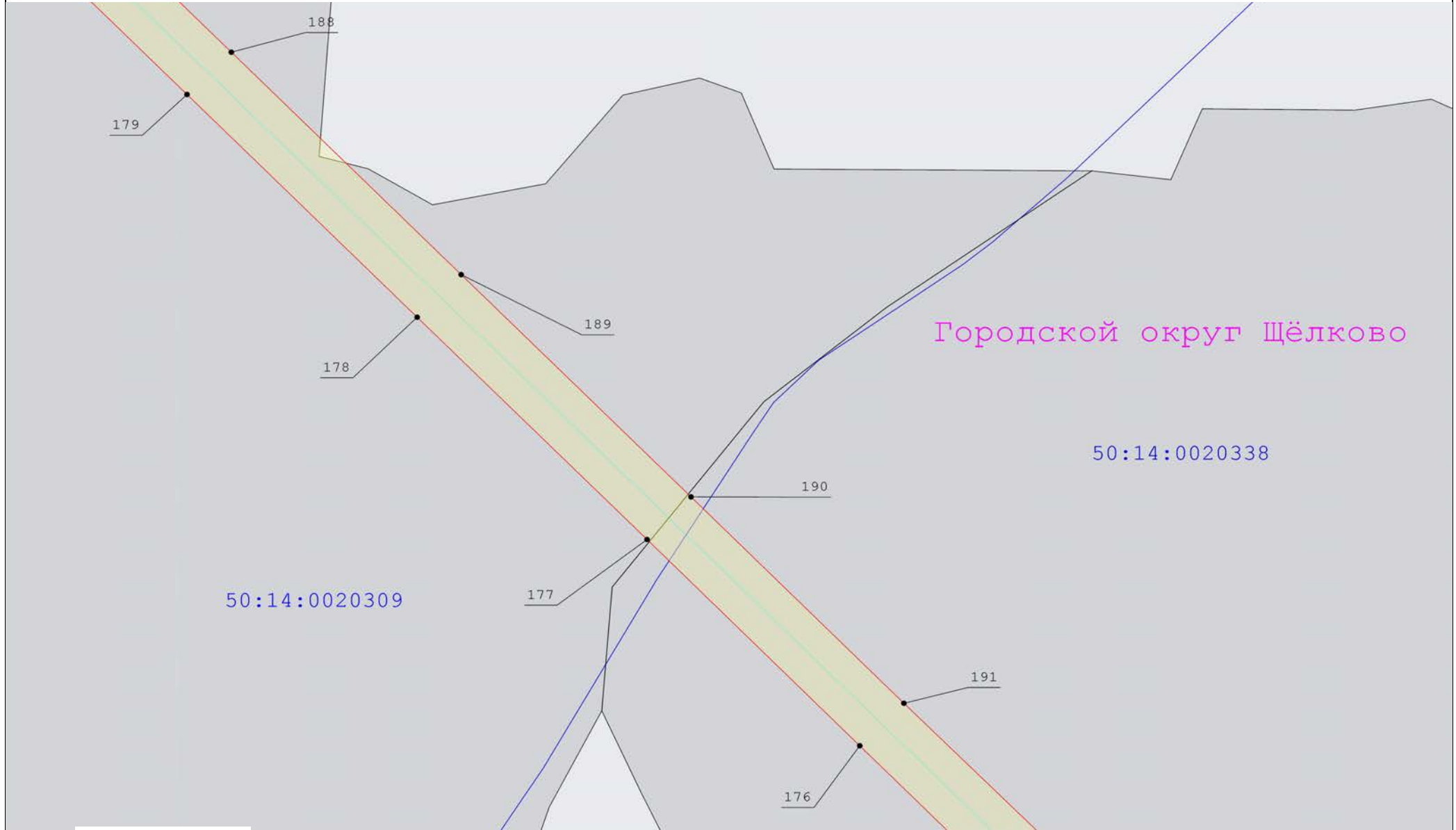
Масштаб 1:2000

Условные обозначения:

- | | | |
|---------------------------------------------------------------------------------------------------------------------------------------------------------------------------------------------------------------------------------------------------------------------------------------------------------------------------------------------------------------------------|--------------------------------------------------------------------------------------------------------------------------------------------------------------------------------------------------------------------------------------------------------------------------------------------------------------------------------------------------------------------------------------|----------------------------------------------------------------------------------------------------------------------------------------------------------------------------------------------------------------------------------------------------------------------------------------------------------------------------------------------------------------------------------------------------------------------------------------------------------------------------|
| <ul style="list-style-type: none"> — - вновь образуемая граница публичного сервитута, сведения о которой достаточны для определения ее местоположения :136 - Кадастровый номер земельного участка — - Граница кадастрового квартала | <ul style="list-style-type: none"> — - Существующая часть границы, имеющиеся в ЕГРН сведения о которой достаточны для определения ее местоположения — - Ось линии электропередачи :148 - Номер характерной точки границы публичного сервитута | <ul style="list-style-type: none"> • - Характерная точка границы, сведения о которой позволяют однозначно определить ее положение на местности :50:35:0030306 - Номер кадастрового квартала - Граница охранной зоны линии электропередачи |
|---------------------------------------------------------------------------------------------------------------------------------------------------------------------------------------------------------------------------------------------------------------------------------------------------------------------------------------------------------------------------|--------------------------------------------------------------------------------------------------------------------------------------------------------------------------------------------------------------------------------------------------------------------------------------------------------------------------------------------------------------------------------------|----------------------------------------------------------------------------------------------------------------------------------------------------------------------------------------------------------------------------------------------------------------------------------------------------------------------------------------------------------------------------------------------------------------------------------------------------------------------------|

Схема расположения границ публичного сервитута "Воздушная линия электропередачи 35 кВ "Голубино-Горелово"

Выноска 11



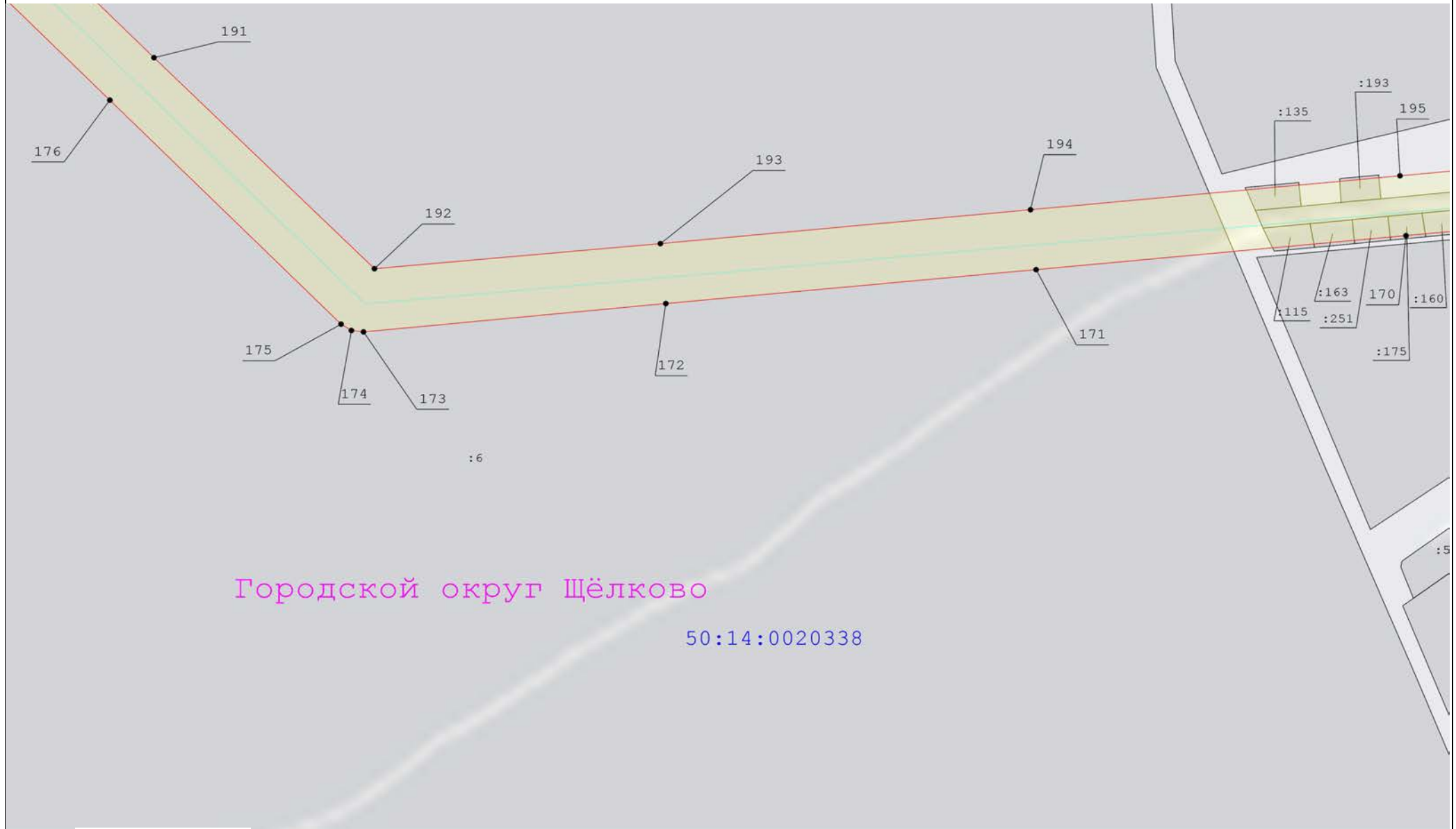
Масштаб 1:2000

Условные обозначения:

- | | | |
|--------------------------------------------------------------------------------------------------------------------------------------------------------------------------------------------------------------------------------------------------------------------------------------------------------------------------------------------------------------------------|-------------------------------------------------------------------------------------------------------------------------------------------------------------------------------------------------------------------------------------------------------------------------------------------------------------------------------------------------------------------------------------|---------------------------------------------------------------------------------------------------------------------------------------------------------------------------------------------------------------------------------------------------------------------------------------------------------------------------------------------------------------------------------------------------------------------------------------------------------------------------|
| <ul style="list-style-type: none"> — - вновь образуемая граница публичного сервитута, сведения о которой достаточны для определения ее местоположения 136 - Кадастровый номер земельного участка / - Граница кадастрового квартала | <ul style="list-style-type: none"> — - Существующая часть границы, имеющиеся в ЕГРН сведения о которой достаточны для определения ее местоположения — - Ось линии электропередачи 148 - Номер характерной точки границы публичного сервитута | <ul style="list-style-type: none"> • - Характерная точка границы, сведения о которой позволяют однозначно определить ее положение на местности 50:35:0030306 - Номер кадастрового квартала - Граница охранной зоны линии электропередачи |
|--------------------------------------------------------------------------------------------------------------------------------------------------------------------------------------------------------------------------------------------------------------------------------------------------------------------------------------------------------------------------|-------------------------------------------------------------------------------------------------------------------------------------------------------------------------------------------------------------------------------------------------------------------------------------------------------------------------------------------------------------------------------------|---------------------------------------------------------------------------------------------------------------------------------------------------------------------------------------------------------------------------------------------------------------------------------------------------------------------------------------------------------------------------------------------------------------------------------------------------------------------------|

Схема расположения границ публичного сервитута "Воздушная линия электропередачи 35 кВ "Голубино-Горелово"

Выноска 12



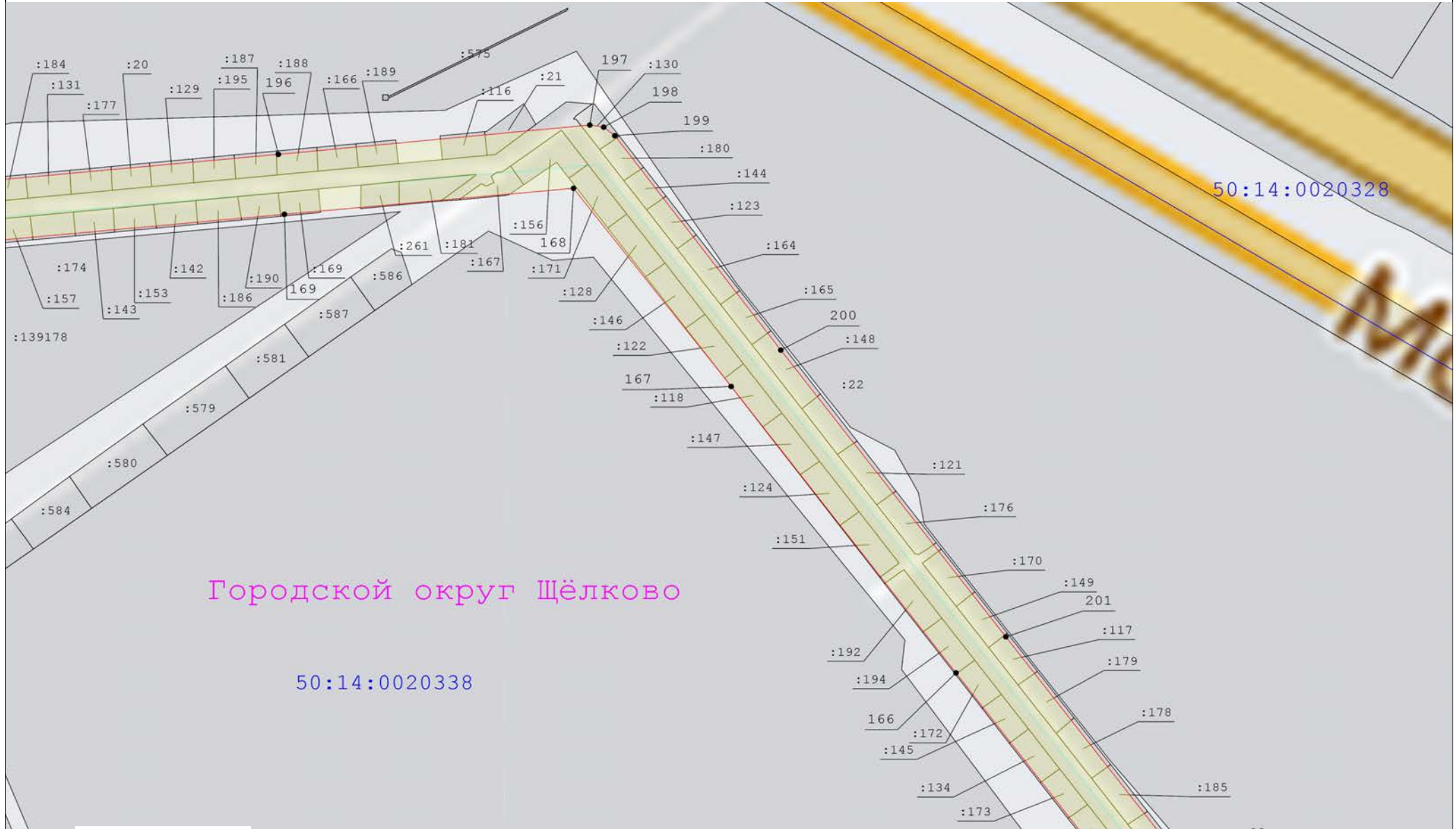
Масштаб 1:2000

Условные обозначения:

- | | | |
|-----------------------------------------------------------------------------------------------------------------------------------------------------------------------------------------------------------------------------------------------------------------------------------------------------------------------------------------------------------------------------|----------------------------------------------------------------------------------------------------------------------------------------------------------------------------------------------------------------------------------------------------------------------------------------------------------------------------------------------------------------------------------------|---------------------------------------------------------------------------------------------------------------------------------------------------------------------------------------------------------------------------------------------------------------------------------------------------------------------------------------------------------------------------------------------------------------------------------|
| <ul style="list-style-type: none"> — - вновь образуемая граница публичного сервитута, сведения о которой достаточны для определения ее местоположения — :136 - Кадастровый номер земельного участка — - Граница кадастрового квартала | <ul style="list-style-type: none"> — - Существующая часть границы, имеющиеся в ЕГРН сведения о которой достаточны для определения ее местоположения — - Ось линии электропередачи — 148 - Номер характерной точки границы публичного сервитута | <ul style="list-style-type: none"> • - Характерная точка границы, сведения о которой позволяют однозначно определить ее положение на местности — :136 - Номер кадастрового квартала - Граница охранной зоны линии электропередачи |
|-----------------------------------------------------------------------------------------------------------------------------------------------------------------------------------------------------------------------------------------------------------------------------------------------------------------------------------------------------------------------------|----------------------------------------------------------------------------------------------------------------------------------------------------------------------------------------------------------------------------------------------------------------------------------------------------------------------------------------------------------------------------------------|---------------------------------------------------------------------------------------------------------------------------------------------------------------------------------------------------------------------------------------------------------------------------------------------------------------------------------------------------------------------------------------------------------------------------------|

Схема расположения границ публичного сервитута "Воздушная линия электропередачи 35 кВ "Голубино-Горелово"

Выноска 13



Городской округ Щёлково

50:14:0020338

Масштаб 1:2000

Условные обозначения:

- | | | |
|---------------------------------------------------------------------------------------------------------------------------------------------------------------------------------------------------------------------------------------------------------------------------------------------------------------------------------------------------------------------------|-------------------------------------------------------------------------------------------------------------------------------------------------------------------------------------------------------------------------------------------------------------------------------------------------------------------------------------------------------------------------------------|-----------------------------------------------------------------------------------------------------------------------------------------------------------------------------------------------------------------------------------------------------------------------------------------------------------------------------------------------------------------------------------------------------------------------------------------|
| <ul style="list-style-type: none"> — - вновь образуемая граница публичного сервитута, сведения о которой достаточны для определения ее местоположения :136 - Кадастровый номер земельного участка / - Граница кадастрового квартала | <ul style="list-style-type: none"> — - Существующая часть границы, имеющиеся в ЕГРН сведения о которой достаточны для определения ее местоположения — - Ось линии электропередачи • - Номер характерной точки границы публичного сервитута | <ul style="list-style-type: none"> • - Характерная точка границы, сведения о которой позволяют однозначно определить ее положение на местности 50:14:0020338 - Номер кадастрового квартала - Граница охранной зоны линии электропередачи |
|---------------------------------------------------------------------------------------------------------------------------------------------------------------------------------------------------------------------------------------------------------------------------------------------------------------------------------------------------------------------------|-------------------------------------------------------------------------------------------------------------------------------------------------------------------------------------------------------------------------------------------------------------------------------------------------------------------------------------------------------------------------------------|-----------------------------------------------------------------------------------------------------------------------------------------------------------------------------------------------------------------------------------------------------------------------------------------------------------------------------------------------------------------------------------------------------------------------------------------|

Схема расположения границ публичного сервитута "Воздушная линия электропередачи 35 кВ "Голубино-Горелово"

Выноска 14



Масштаб 1:2000

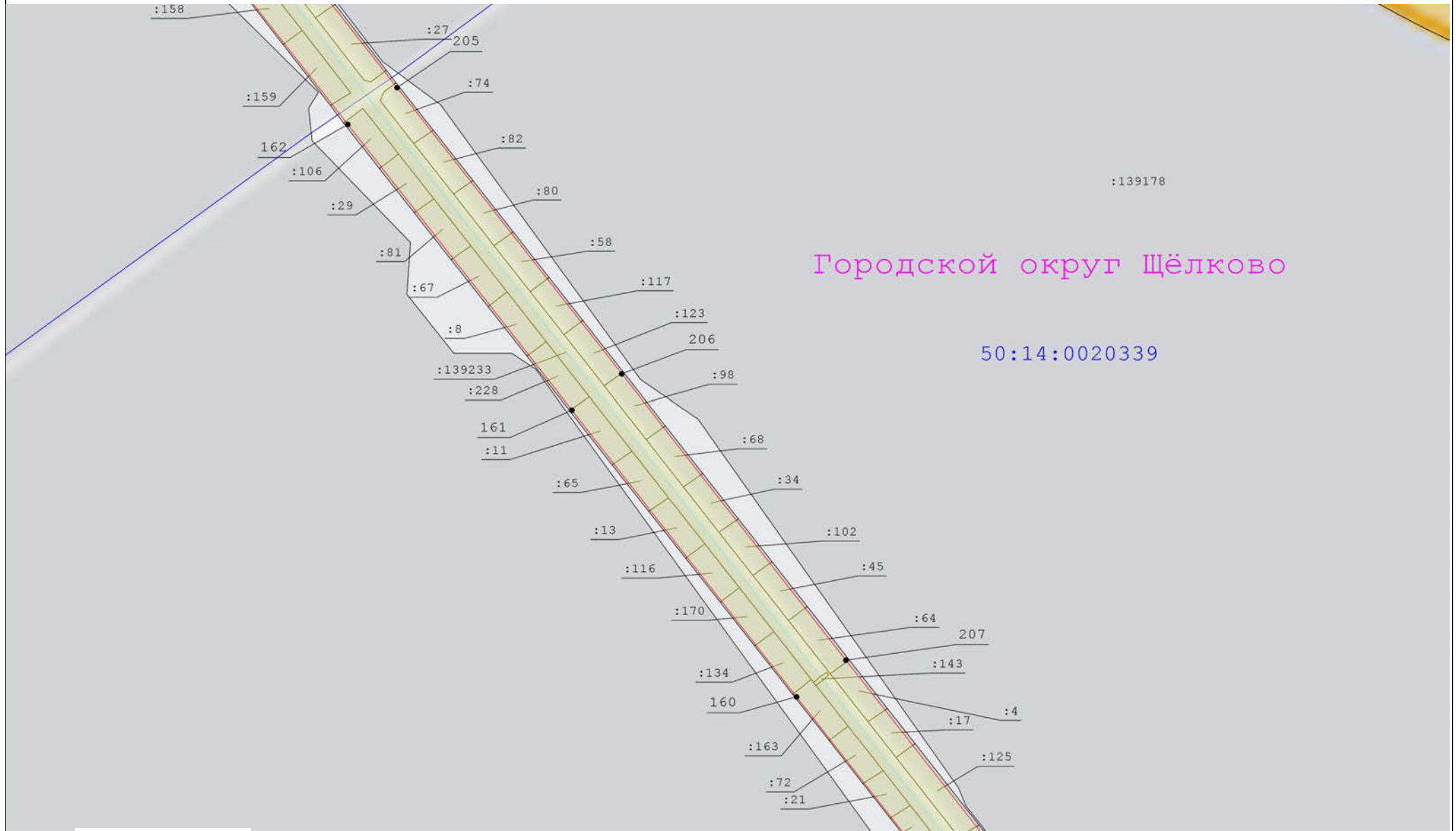
Условные обозначения:

- | | | |
|------------------------------------------------------------------------------------------------------------------------------------------------------------------------------------------------------------------------------------------------------------------------------------|-----------------------------------------------------------------------------------------------------------------------------------------------------------------------------------------------------------------------------------------------------------------------------------------------------------------------------------------------------------------------------------------------------------------------------------------|----------------------------------------------------------------------------------------------------------------------------------------------------------------------------------------------------------------------------|
| <ul style="list-style-type: none"> — - вновь образуемая граница публичного сервитута, сведения о которой достаточны для определения ее местоположения — - Граница кадастрового квартала | <ul style="list-style-type: none"> — - Существующая часть границы, имеющиеся в ЕГРН сведения о которой достаточны для определения ее местоположения — - Ось линии электропередачи ● - Характерная точка границы, сведения о которой позволяют однозначно определить ее положение на местности | <ul style="list-style-type: none"> - Граница охранной зоны линии электропередачи |
|------------------------------------------------------------------------------------------------------------------------------------------------------------------------------------------------------------------------------------------------------------------------------------|-----------------------------------------------------------------------------------------------------------------------------------------------------------------------------------------------------------------------------------------------------------------------------------------------------------------------------------------------------------------------------------------------------------------------------------------|----------------------------------------------------------------------------------------------------------------------------------------------------------------------------------------------------------------------------|

148

Схема расположения границ публичного сервитута "Воздушная линия электропередачи 35 кВ "Голубино-Горелово"

Выноска 15



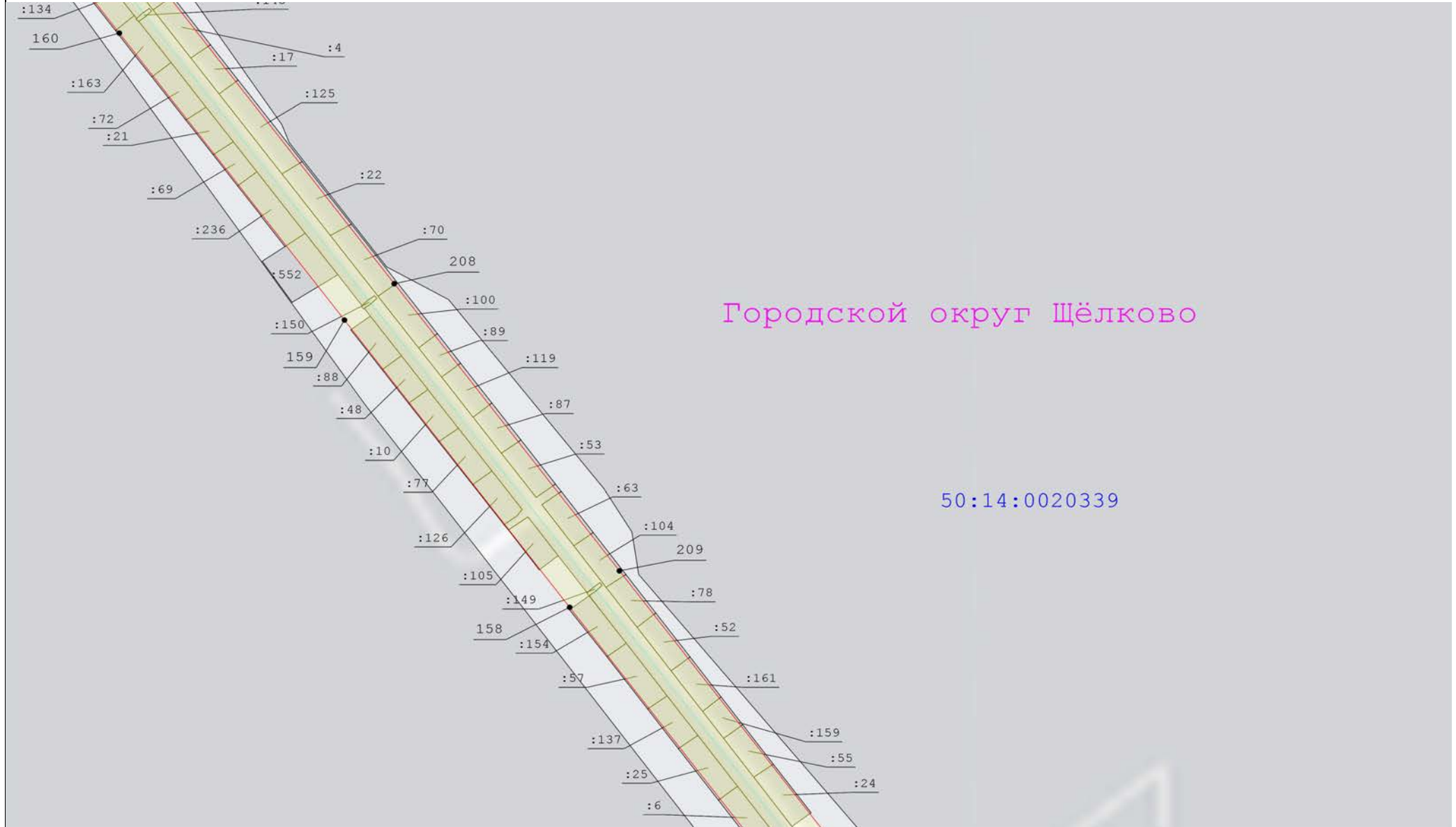
Масштаб 1:2000

Условные обозначения:

- | | | |
|---------------------------------------------------------------------------------------------------------------------------------------------------------------------------------------------------------------------------------------------------------------------------------------------------------------------------------------------------------------------------|-------------------------------------------------------------------------------------------------------------------------------------------------------------------------------------------------------------------------------------------------------------------------------------------------------------------------------------------------------------------------------------|-----------------------------------------------------------------------------------------------------------------------------------------------------------------------------------------------------------------------------------------------------------------------------------------------------------------------------------------------------------------------------------------------------------------------------------------|
| <ul style="list-style-type: none"> — - вновь образуемая граница публичного сервитута, сведения о которой достаточны для определения ее местоположения :136 - Кадастровый номер земельного участка — - Граница кадастрового квартала | <ul style="list-style-type: none"> — - Существующая часть границы, имеющиеся в ЕГРН сведения о которой достаточны для определения ее местоположения — - Ось линии электропередачи • - Номер характерной точки границы публичного сервитута | <ul style="list-style-type: none"> • - Характерная точка границы, сведения о которой позволяют однозначно определить ее положение на местности 50:14:0020339 - Номер кадастрового квартала - Граница охранной зоны линии электропередачи |
|---------------------------------------------------------------------------------------------------------------------------------------------------------------------------------------------------------------------------------------------------------------------------------------------------------------------------------------------------------------------------|-------------------------------------------------------------------------------------------------------------------------------------------------------------------------------------------------------------------------------------------------------------------------------------------------------------------------------------------------------------------------------------|-----------------------------------------------------------------------------------------------------------------------------------------------------------------------------------------------------------------------------------------------------------------------------------------------------------------------------------------------------------------------------------------------------------------------------------------|

Схема расположения границ публичного сервитута "Воздушная линия электропередачи 35 кВ "Голубино-Горелово"

Выноска 16



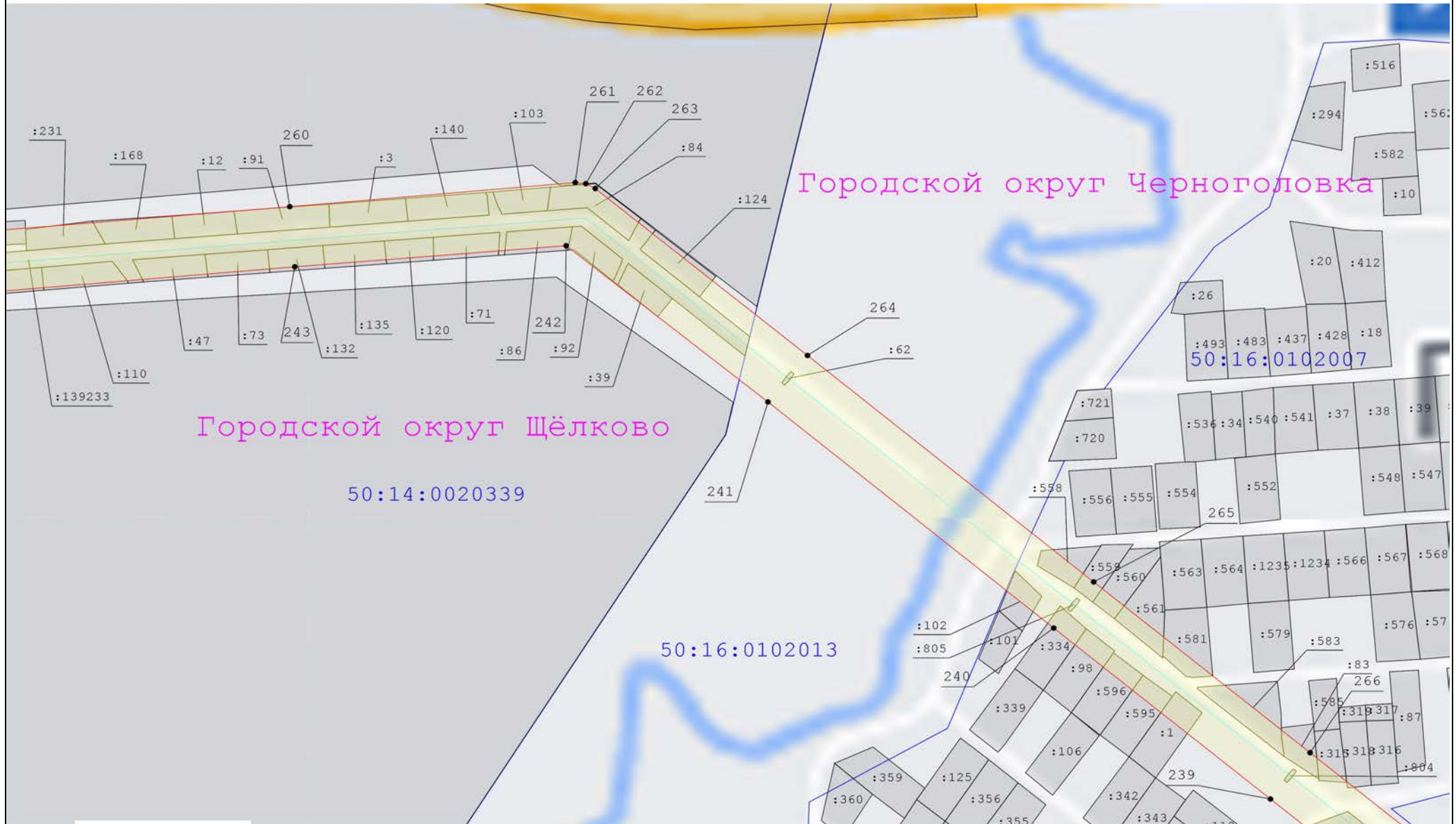
Масштаб 1:2000

Условные обозначения:

- | | | |
|---------------------------------------------------------------------------------------------------------------------------------------------------------------------------------------------------------------------------------------------------------------------------------------------------------------------------------------------------------------------------|------------------------------------------------------------------------------------------------------------------------------------------------------------------------------------------------------------------------------------------------------------------------------------------------------------------------------------------------------------------------------------------------------------------------------------------------------------------------------------------------------------------------------------------------|-------------------------------------------------------------------------------------------------------------------------------------------------------------------------------------------------------------------------------------------------------------------------------------------------------------------|
| <ul style="list-style-type: none"> — - вновь образуемая граница публичного сервитута, сведения о которой достаточны для определения ее местоположения :136 - Кадастровый номер земельного участка / - Граница кадастрового квартала | <ul style="list-style-type: none"> — - Существующая часть границы, имеющиеся в ЕГРН сведения о которой достаточны для определения ее местоположения — - Ось линии электропередачи • - Характерная точка границы, сведения о которой позволяют однозначно определить ее положение на местности :148 - Номер характерной точки границы публичного сервитута | <ul style="list-style-type: none"> 50:14:0020339 - Номер кадастрового квартала - Граница охранной зоны линии электропередачи |
|---------------------------------------------------------------------------------------------------------------------------------------------------------------------------------------------------------------------------------------------------------------------------------------------------------------------------------------------------------------------------|------------------------------------------------------------------------------------------------------------------------------------------------------------------------------------------------------------------------------------------------------------------------------------------------------------------------------------------------------------------------------------------------------------------------------------------------------------------------------------------------------------------------------------------------|-------------------------------------------------------------------------------------------------------------------------------------------------------------------------------------------------------------------------------------------------------------------------------------------------------------------|

Схема расположения границ публичного сервитута "Воздушная линия электропередачи 35 кВ "Голубино-Горелово"

Выноска 19



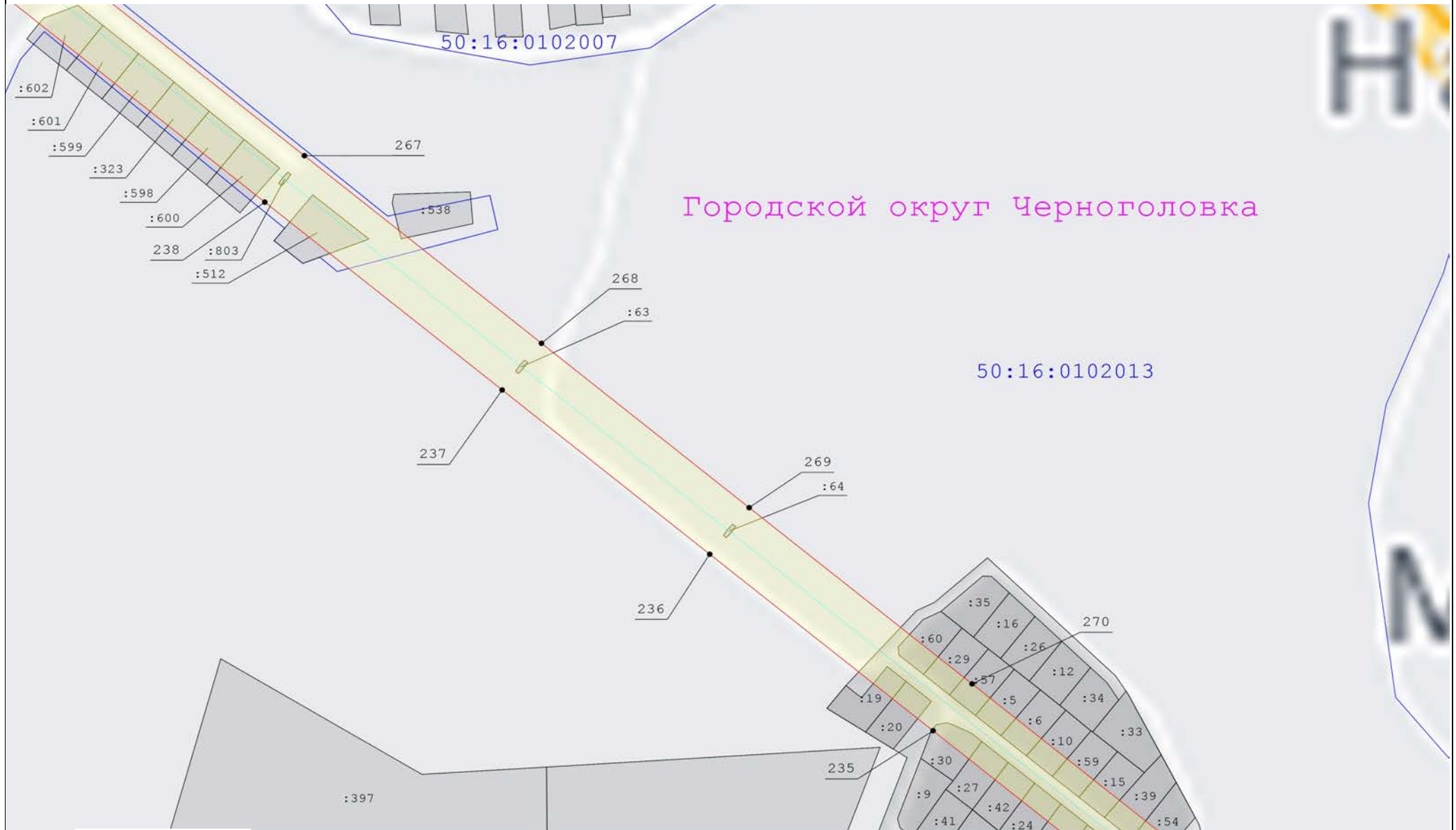
Масштаб 1:2000

Условные обозначения:

- | | | |
|---------------------------------------------------------------------------------------------------------------------------------------------------------------------------------------------------------------------------------------------------------------------------------------------------------------------------------------------------------------------------|-------------------------------------------------------------------------------------------------------------------------------------------------------------------------------------------------------------------------------------------------------------------------------------------------------------------------------------------------------------------------------------|---------------------------------------------------------------------------------------------------------------------------------------------------------------------------------------------------------------------------------------------------------------------------------------------------------------------------------------------------------------------------------------------------------------------------------------------------------------------------|
| <ul style="list-style-type: none"> — - вновь образуемая граница публичного сервитута, сведения о которой достаточны для определения ее местоположения :136 - Кадастровый номер земельного участка — - Граница кадастрового квартала | <ul style="list-style-type: none"> — - Существующая часть границы, имеющиеся в ЕГРН сведения о которой достаточны для определения ее местоположения — - Ось линии электропередачи • - Номер характерной точки границы публичного сервитута | <ul style="list-style-type: none"> • - Характерная точка границы, сведения о которой позволяют однозначно определить ее положение на местности 50:16:0102007 - Номер кадастрового квартала - Граница охранной зоны линии электропередачи |
|---------------------------------------------------------------------------------------------------------------------------------------------------------------------------------------------------------------------------------------------------------------------------------------------------------------------------------------------------------------------------|-------------------------------------------------------------------------------------------------------------------------------------------------------------------------------------------------------------------------------------------------------------------------------------------------------------------------------------------------------------------------------------|---------------------------------------------------------------------------------------------------------------------------------------------------------------------------------------------------------------------------------------------------------------------------------------------------------------------------------------------------------------------------------------------------------------------------------------------------------------------------|

**Схема расположения границ публичного сервитута
"Воздушная линия электропередачи 35 кВ "Голубино-Горелово"**

Выноска 20



Городской округ Черноголовка

Масштаб 1:2000

Условные обозначения:










- | | | |
|------------------------------------------------------------------------------------------------------------------------------------------------------------------------------------------------------|----------------------------------------------------------------------------------------------------------------------------------------------------------------------------------------------------|-------------------------------------------------------------------------------------------------------------------------------------------------------------------------------------------------|
|  - вновь образуемая граница публичного сервитута, сведения о которой достаточны для определения ее местоположения |  - Существующая часть границы, имеющиеся в ЕГРН сведения о которой достаточны для определения ее местоположения |  - Характерная точка границы, сведения о которой позволяют однозначно определить ее положение на местности |
|  :136 - Кадастровый номер земельного участка |  - Ось линии электропередачи |  - Номер кадастрового квартала |
|  - Граница кадастрового квартала |  148 - Номер характерной точки границы публичного сервитута |  - Граница охранной зоны линии электропередачи |

Схема расположения границ публичного сервитута "Воздушная линия электропередачи 35 кВ "Голубино-Горелово"

Выноска 21



Масштаб 1:2000

Условные обозначения:

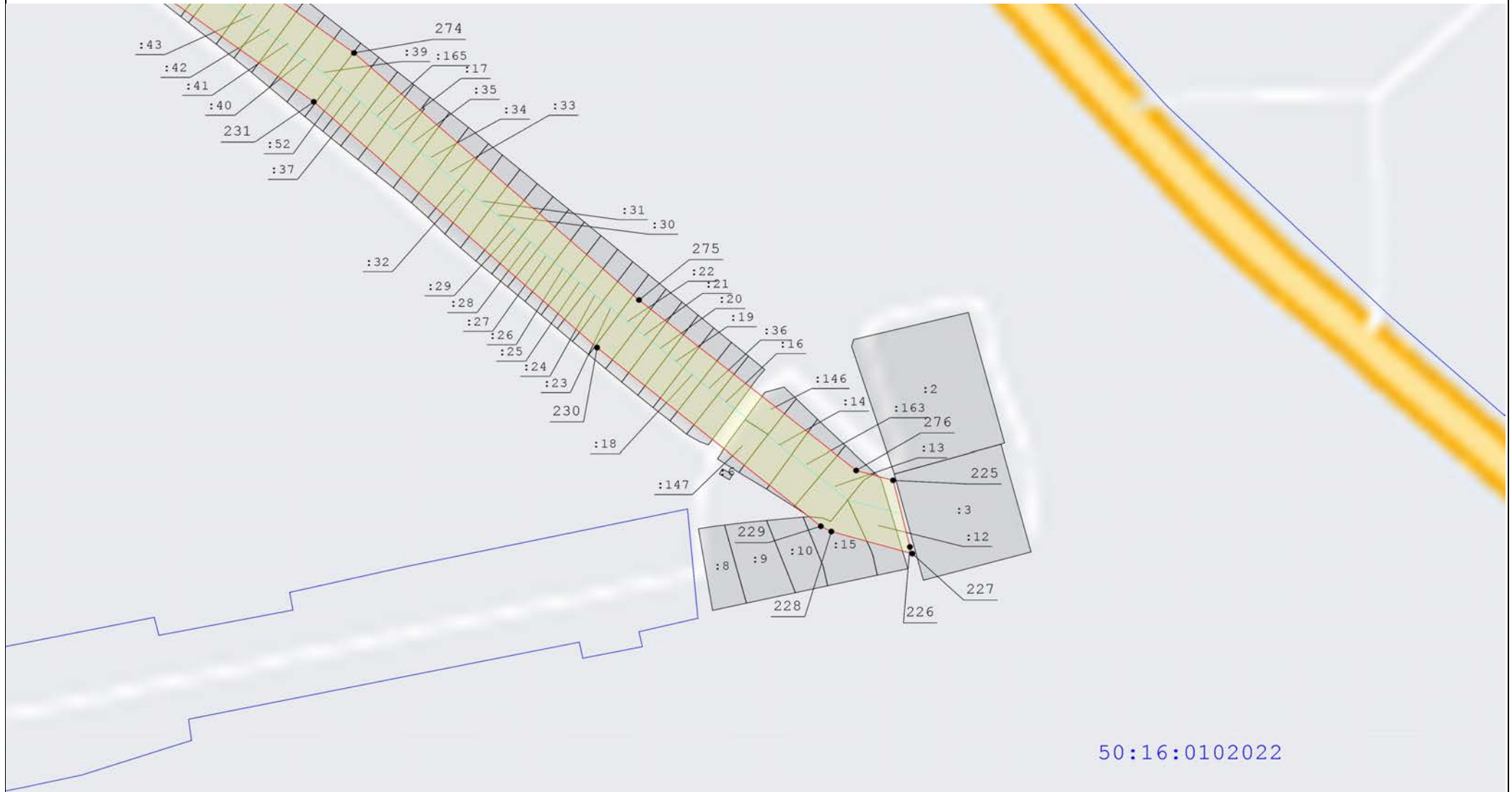
- | | | |
|---------------------------------------------------------------------------------------------------------------------------------------------------------------------------------------------------------------------------------------------------------------------------------------------------------------------------------------------------------------------------|-------------------------------------------------------------------------------------------------------------------------------------------------------------------------------------------------------------------------------------------------------------------------------------------------------------------------------------------------------------------------------------|------------------------------------------------------------------------------------------------------------------------------------------------------------------------------------------------------------------------------------------------------------------------------------------------------------------------------------------------------------------------------------------------------------------------------------------------------------------|
| <ul style="list-style-type: none"> — - вновь образуемая граница публичного сервитута, сведения о которой достаточны для определения ее местоположения :136 - Кадастровый номер земельного участка — - Граница кадастрового квартала | <ul style="list-style-type: none"> — - Существующая часть границы, имеющиеся в ЕГРН сведения о которой достаточны для определения ее местоположения — - Ось линии электропередачи • - Номер характерной точки границы публичного сервитута | <ul style="list-style-type: none"> • - Характерная точка границы, сведения о которой позволяют однозначно определить ее положение на местности :156 - Номер кадастрового квартала - Граница охранной зоны линии электропередачи |
|---------------------------------------------------------------------------------------------------------------------------------------------------------------------------------------------------------------------------------------------------------------------------------------------------------------------------------------------------------------------------|-------------------------------------------------------------------------------------------------------------------------------------------------------------------------------------------------------------------------------------------------------------------------------------------------------------------------------------------------------------------------------------|------------------------------------------------------------------------------------------------------------------------------------------------------------------------------------------------------------------------------------------------------------------------------------------------------------------------------------------------------------------------------------------------------------------------------------------------------------------|

148

50:35:0030306

Схема расположения границ публичного сервитута "Воздушная линия электропередачи 35 кВ "Голубино-Горелово"

Выноска 22



Масштаб 1:100 000

Условные обозначения:

 - вновь образуемая граница публичного сервитута, сведения о которой достаточны для определения ее местоположения